



Официальный публикатор  
муниципальных правовых актов,  
решений сессий Архангельской  
городской Думы

# Городская газета

АРХАНГЕЛЬСК – ГОРОД ВОИНСКОЙ СЛАВЫ

ЕЖЕНЕДЕЛЬНОЕ  
ИЗДАНИЕ  
АДМИНИСТРАЦИИ  
ОБЛАСТНОГО  
ЦЕНТРА

→ № 52 (943),  
10 июля 2020 года

ЛЮДИ И СОБЫТИЯ • ПОЛИТИКА И ЭКОНОМИКА • КУЛЬТУРА И СПОРТ

## И посторонних не пустят, и опоздавших посчитают

**Безопасность:** В школах Архангельска устанавливают системы контроля и управления доступом



**Главной задачей охран-  
ных систем в учебных  
заведениях является  
контроль и ограничение  
доступа на территорию,  
где большую часть дня  
проводят дети. Этим ле-  
том такие системы уста-  
новлены в гимназии  
№ 3, школе № 10 и шко-  
ле Соловецких юнг.**

С нового учебного года вход в школу № 10 будет осуществляться по специальным карточкам.

– Изготовлена тысяча карточек для учащихся, педагогов и других сотрудников школы. Теперь контроль за посещаемостью будет автоматизирован: опоздавших на уроки учеников, конечно, будут пропускать, но станет возможным анализировать информацию о таких фактах. Также будет вестись видеонаблюдение. Все эти меры нацелены на обеспечение безопасности пребывания детей и контроль за дисциплиной, – отметил директор школы № 10 Олег Коноплев.

Как сообщает пресс-служба городской администрации, в школе Соловецких юнг установленная система контроля управления доступом не только предотвращает проникновение посторонних, но в дальнейшем, с помощью SMS-сообщений



будет уведомлять родителей о времени прихода ребенка в учебное заведение и ухода из него. Контроль прогулов и опозданий учеников способствует улучшению посещаемости и, как следствие, росту качества знаний.

Завершен монтаж и тестирование системы контроля и управления доступом и в холле гимназии № 3: с нового учебного года посещение занятий будет осуществляться по пластиковым карточкам.

**«** Контроль опозданий учеников способствует улучшению посещаемости и, как следствие, росту качества знаний

Аналогическая система теперь есть и в гимназии № 24: в настоящее время завершается ее настройка. Производится комплектация оборудования для установки системы контроля доступом в школе № 33. Кроме того, проводятся торговые процедуры для определения подрядчика, который будет монтировать подобное оборудование в гимназии № 25.

Хорошая идея

## Утка с утятами поселилась на участке

Светлана РОМАНОВА,  
заместитель председателя  
городского Совета ветеранов

**В Архангельском детском доме № 1 каждый год проводится внутренний конкурс по благоустройству территории.**



Большая территория детдома разбита на участки, за каждой зеленой зоной закреплена группа ребят вместе с воспитателями. Как только начинает сходить снег, ребята выполняют посильную работу по обустройству, сами выступают в качестве ландшафтных дизайнеров, даже рассаду цветов выращивают самостоятельно.

Давним другом и шефом детского учреждения является женсовет округа Варавино-Фактория. Активистки общественного движения поддерживают инициативу детей и воспитателей, входят в состав жюри конкурса и всегда приезжают с призами и подарками на подведение итогов.

В этом году за звание лучшего поборолась три участка. На первом ребята креативно оформили «Веселье джунгли», ярким украшением территории стал миниатюрный искусственный пруд, рядом с которым расположилась в гнезде утка с маленькими утятами. Птиц можно опустить в воду, чтобы они плавали – это действие вызвало восторг у детишек из младшей группы. Затем малыши «прокатились» на паровозике, сделанном из деревянных ящиков. Этот участок и стал победителем конкурса.

Второй участок оформлен в стиле русской деревни, здесь высажены настоящая картошка, укроп, редиска и зеленый лук. Правда, расти он не успеет, так как любители свежей зелени тихонечко обрывают и съедают луковые перышки. В центре стоит колодец, рядом «спасутся» домашние животные, которых дети смастерили и покрасили вместе с педагогами. А еще в этом году благодаря спонсорской помощи установлена небольшая теплица, в которой воспитанники будут учиться выращивать огурцы и помидоры.

На третьем участке тоже с помощью воспитателей сделаны две грядки. Ребята наблюдают, как растет картошка – когда из одного небольшого клубня образуется целая картофельная семья. Также малыши выращивают зелень и редиску, сами пропалывают грядки и поливают посадки в засушливую погоду из маленьких лейек.

Так через игру воспитанники детского дома обучаются полезному труду, ведению домашнего хозяйства, что очень пригодится им в будущей самостоятельной жизни. И дело даже не в конкурсе и призовом месте, здесь как раз тот случай, когда нет проигравших. Ведь к благоустройству каждого участка приложили руки сами дети, а значит, они будут ценить результаты своего труда, заботиться о насаждениях, беречь природу.

## ОБЪЯВЛЕНИЕ

Оценочный вкладыш к диплому о высшем образовании ВСГ 0115821 от 24 апреля 2007 года, выданный Санкт-Петербургским Университетом МВД России на имя Котова Андрея Александровича, считать недействительным в связи с его утерей. Нашедшему просьба вернуть за вознаграждение. Тел. 8-960-005-50-51.

Оценочный вкладыш к диплому о среднем профессиональном образовании СБ 1086564 от 22 июля 2000 года, выданный Архангельской средней специальной школой милиции на имя Котова Андрея Александровича, считать недействительным в связи с его утерей. Нашедшему просьба вернуть за вознаграждение. Тел. 8-960-005-50-51.

**Сообщение о планируемом изъятии земельного участка для муниципальных нужд по адресу: г. Архангельск, ул. Гагарина, д. 39, корп. 1**

1. Цель изъятия земельного участка для муниципальных нужд – изъятие земельного участка в связи с признанием многоквартирного жилого дома № 39, корп. 1 по ул. Гагарина в г. Архангельске аварийным и подлежащим сносу.

2. Кадастровый номер земельного участка 29:22:040605:14, адрес месторасположения: г. Архангельск, ул. Гагарина, д. 39, корп. 1. На данном земельном участке расположены следующие объекты недвижимости:

ул. Гагарина, д. 39, корп. 1, кв. 4, кадастровый номер 29:22:040605:237;  
ул. Гагарина, д. 39, корп. 1, кв. 8, кадастровый номер 29:22:040605:231;  
ул. Гагарина, д. 39, корп. 1, кв. 9, кадастровый номер 29:22:040605:228.

3. Получить информацию о предполагаемом изъятии земельного участка, указанного в п. 1 настоящего сообщения, и расположенных на нем объектов недвижимого имущества для муниципальных нужд, а также подать заявления об учете прав на земельный участок и иные объекты недвижимого имущества, заинтересованные лица могут по адресу: г. Архангельск, пл. В.И. Ленина, д. 5, каб. 518а, тел.(8182) 607-271. Заявление на подачу информации может быть подано заинтересованными лицами в течение 60 дней с момента опубликования настоящего сообщения.

4. Официальный сайт Администрации муниципального образования "Город Архангельск", где размещено настоящее сообщение - [www.arhcity.ru](http://www.arhcity.ru). Также настоящее сообщение размещено на информационном стенде, расположенном по адресу: г. Архангельск, пл. В.И. Ленина, д. 5, каб. 423.

5. Уполномоченный орган местного самоуправления, осуществляющий выявление лиц, земельный участок которых подлежит изъятию для муниципальных нужд – Администрация муниципального образования "Город Архангельск" в лице департамента муниципального имущества Администрации муниципального образования "Город Архангельск".

**Сообщение о планируемом изъятии земельного участка для муниципальных нужд по адресу: г. Архангельск, ул. Дачная, д. 4, корп. 3.**

1. Цель изъятия земельного участка для муниципальных нужд – изъятие земельного участка в связи с признанием многоквартирного жилого дома № 4, корпус 3 по ул. Дачной в г. Архангельске аварийным и подлежащим сносу.

2. Адрес месторасположения земельного участка: г. Архангельск, ул. Дачная, д. 4, корп. 3. Данный земельный участок расположен в кадастровом квартале 29:22:060418. Утвержденная схема расположения земельного участка:



На данном земельном участке расположены следующие объекты недвижимости:

ул. Дачная, д. 4, корп. 3, кв. 3, кадастровый номер 29:22:060418:463;  
ул. Дачная, д. 4, корп. 3, кв. 5, кадастровый номер 29:22:060418:467;  
ул. Дачная, д. 4, корп. 3, кв. 8, кадастровый номер 29:22:060418:466.

3. Получить информацию о предполагаемом изъятии земельного участка, указанного в п. 1 настоящего сообщения, и расположенных на нем объектов недвижимого имущества для муниципальных нужд, а также подать заявления об учете прав на земельный участок и иные объекты недвижимого имущества, заинтересованные лица могут по адресу: г. Архангельск, пл. В.И. Ленина, д. 5, каб. 518а, тел.(8182) 607-271. Заявление на подачу информации может быть подано заинтересованными лицами в течение 60 дней с момента опубликования настоящего сообщения.

4. Официальный информационный интернет-портал муниципального образования "Город Архангельск", где размещено настоящее сообщение - [www.arhcity.ru](http://www.arhcity.ru). Также настоящее сообщение размещено на информационном стенде у каб. 423, расположенном по адресу: г. Архангельск, пл. В.И. Ленина, д. 5.

5. Уполномоченный орган местного самоуправления, осуществляющий выявление лиц, земельный участок которых подлежит изъятию для муниципальных нужд – Администрация муниципального образования "Город Архангельск" в лице департамента муниципального имущества Администрации муниципального образования "Город Архангельск".

**Сообщение о планируемом изъятии земельного участка для муниципальных нужд по адресу: г. Архангельск, ул. Катарина, д. 4**

1. Цель изъятия земельного участка для муниципальных нужд – изъятие земельного участка в связи с признанием многоквартирного жилого дома № 4 по ул. Катарина в г. Архангельске аварийным и подлежащим сносу.

2. Адрес месторасположения земельного участка: г. Архангельск, ул. Катарина, д. 4. Границы земельного участка 29:22:022539:3V4 определены проектом межевания территории муниципального образования "Город Архангельск" в границах ул. Маяковского, ул. Адмирала Кузнецова, ул. Терехина и ул. Катарина, утвержденным распоряжением Главы муниципального образования "Город Архангельск" от 14.06.2019 № 1918р:



На данном земельном участке расположены следующие объекты недвижимости:

ул. Катарина, д. 4, кв. 2, кадастровый номер 29:22:022539:40;  
ул. Катарина, д. 4, кв. 8, кадастровый номер 29:22:022539:46.

3. Получить информацию о предполагаемом изъятии земельного участка, указанного в п. 1 настоящего сообщения, и расположенных на нем объектов недвижимого имущества для муниципальных нужд, а также подать заявления об учете прав на земельный участок и иные объекты недвижимого имущества, заинтересованные лица могут по адресу: г. Архангельск, пл. В.И. Ленина, д. 5, каб. 518а, тел.(8182) 607-271. Заявление на подачу информации может быть подано заинтересованными лицами в течение 60 дней с момента опубликования настоящего сообщения.

4. Официальный информационный интернет-портал муниципального образования "Город Архангельск", где размещено настоящее сообщение - [www.arhcity.ru](http://www.arhcity.ru). Также настоящее сообщение размещено на информационном стенде у каб. 423, расположенном по адресу: г. Архангельск, пл. В.И. Ленина, д. 5.

5. Уполномоченный орган местного самоуправления, осуществляющий выявление лиц, земельный участок которых подлежит изъятию для муниципальных нужд – Администрация муниципального образования "Город Архангельск" в лице департамента муниципального имущества Администрации муниципального образования "Город Архангельск".

**Сообщение о планируемом изъятии земельного участка для муниципальных нужд по адресу: г. Архангельск, просп. Ломоносова, д. 33, корп. 1**

1. Цель изъятия земельного участка для муниципальных нужд – изъятие земельного участка в связи с признанием многоквартирного жилого дома № 33, корп. 1 по просп. Ломоносова в г. Архангельске аварийным и подлежащим сносу.

2. Кадастровый номер земельного участка 29:22:050515:14, адрес месторасположения: г. Архангельск, просп. Ломоносова, д. 33, корп. 1. На данном земельном участке расположены следующие объекты недвижимости:

просп. Ломоносова, д. 33, корп. 1, кв. 2, кадастровый номер 29:22:050515:350;  
просп. Ломоносова, д. 33, корп. 1, кв. 4, кадастровый номер 29:22:050515:347.

3. Получить информацию о предполагаемом изъятии земельного участка, указанного в п. 1 настоящего сообщения, и расположенных на нем объектов недвижимого имущества для муниципальных нужд, а также подать заявления об учете прав на земельный участок и иные объекты недвижимого имущества, заинтересованные лица могут по адресу: г. Архангельск, пл. В.И. Ленина, д. 5, каб. 518а, тел.(8182) 607-271. Заявление на подачу информации может быть подано заинтересованными лицами в течение 60 дней с момента опубликования настоящего сообщения.

4. Официальный сайт Администрации муниципального образования "Город Архангельск", где размещено настоящее сообщение - [www.arhcity.ru](http://www.arhcity.ru). Также настоящее сообщение размещено на информационном стенде, расположенном по адресу: г. Архангельск, пл. В.И. Ленина, д. 5, каб. 423.

5. Уполномоченный орган местного самоуправления, осуществляющий выявление лиц, земельный участок которых подлежит изъятию для муниципальных нужд – Администрация муниципального образования "Город Архангельск" в лице департамента муниципального имущества Администрации муниципального образования "Город Архангельск".

**Сообщение о планируемом изъятии земельного участка для муниципальных нужд по адресу: г. Архангельск, ул. Победы, д. 22**

1. Цель изъятия земельного участка для муниципальных нужд – изъятие земельного участка в связи с признанием многоквартирного жилого дома № 22 по ул. Победы в г. Архангельске аварийным и подлежащим сносу.

2. Кадастровый номер земельного участка 29:22:012008:316, адрес месторасположения: г. Архангельск, ул. Победы, д. 22. На данном земельном участке расположены следующие объекты недвижимости:

ул. Победы, д. 22, кв. 1, кадастровый номер 29:22:012008:191;  
ул. Победы, д. 22, кв. 2, комната, кадастровый номер 29:22:012008:193.

3. Получить информацию о предполагаемом изъятии земельного участка, указанного в п. 1 настоящего сообщения, и расположенных на нем объектов недвижимого имущества для муниципальных нужд, а также подать заявления об учете прав на земельный участок и иные объекты недвижимого имущества, заинтересованные лица могут по адресу: г. Архангельск, пл. В.И. Ленина, д. 5, каб. 518а, тел.(8182) 607-271. Заявление на подачу информации может быть подано заинтересованными лицами в течение 60 дней с момента опубликования настоящего сообщения.

4. Официальный сайт Администрации муниципального образования "Город Архангельск", где размещено настоящее сообщение - [www.arhcity.ru](http://www.arhcity.ru). Также настоящее сообщение размещено на информационном стенде, расположенном по адресу: г. Архангельск, пл. В.И. Ленина, д. 5, каб. 423.

5. Уполномоченный орган местного самоуправления, осуществляющий выявление лиц, земельный участок которых подлежит изъятию для муниципальных нужд – Администрация муниципального образования "Город Архангельск" в лице департамента муниципального имущества Администрации муниципального образования "Город Архангельск".

**Сообщение о планируемом изъятии земельного участка для муниципальных нужд по адресу: г. Архангельск, ул. Розы Люксембург, д. 42**

1. Цель изъятия земельного участка для муниципальных нужд – изъятие земельного участка в связи с признанием многоквартирного жилого дома № 42 по ул. Розы Люксембург в г. Архангельске аварийным и подлежащим сносу.

2. Кадастровый номер земельного участка 29:22:050504:26, адрес месторасположения: г. Архангельск, ул. Розы Люксембург, д. 42. На данном земельном участке расположены следующие объекты недвижимости:

ул. Розы Люксембург, д. 42, кв. 3, кадастровый номер 29:22:050504:1573;  
ул. Розы Люксембург, д. 42, кв. 3а, кадастровый номер 29:22:050504:1568.



3. Получить информацию о предполагаемом изъятии земельного участка, указанного в п. 1 настоящего сообщения, и расположенных на нем объектов недвижимого имущества для муниципальных нужд, а также подать заявления об учете прав на земельный участок и иные объекты недвижимого имущества, заинтересованные лица могут по адресу: г. Архангельск, пл. В.И. Ленина, д. 5, каб. 518а, тел.(8182) 607-271. Заявление на подачу информации может быть подано заинтересованными лицами в течение 60 дней с момента опубликования настоящего сообщения.

4. Официальный сайт Администрации муниципального образования "Город Архангельск", где размещено настоящее сообщение - www.arhcitu.ru. Также настоящее сообщение размещено на информационном стенде, расположенном по адресу: г. Архангельск, пл. В.И. Ленина, д. 5, каб. 423.

5. Уполномоченный орган местного самоуправления, осуществляющий выявление лиц, земельный участок которых подлежит изъятию для муниципальных нужд – Администрация муниципального образования "Город Архангельск" в лице департамента муниципального имущества Администрации муниципального образования "Город Архангельск".

#### Сообщение о планируемом изъятии земельного участка для муниципальных нужд по адресу: г. Архангельск, ул. Шабалина А.О., д. 7

1. Цель изъятия земельного участка для муниципальных нужд – изъятие земельного участка в связи с признанием многоквартирного жилого дома № 7 по ул. Шабалина А.О. в г. Архангельске аварийным и подлежащим сносу.

2. Кадастровый номер земельного участка 29:22:050108:13, адрес месторасположения: г. Архангельск, ул. Шабалина А.О., д. 7. На данном земельном участке расположены следующие объекты недвижимости:

ул. Шабалина А.О., д. 7, кв. 1, кадастровый номер 29:22:050108:1389;  
ул. Шабалина А.О., д. 7, кв. 2, кадастровый номер 29:22:050108:1390;  
ул. Шабалина А.О., д. 7, кв. 3, комната, кадастровый номер 29:22:050108:1713;  
ул. Шабалина А.О., д. 7, кв. 3, комната, кадастровый номер 29:22:050108:1749;  
ул. Шабалина А.О., д. 7, кв. 4, кадастровый номер 29:22:050108:1391.

3. Получить информацию о предполагаемом изъятии земельного участка, указанного в п. 1 настоящего сообщения, и расположенных на нем объектов недвижимого имущества для муниципальных нужд, а также подать заявления об учете прав на земельный участок и иные объекты недвижимого имущества, заинтересованные лица могут по адресу: г. Архангельск, пл. В.И. Ленина, д. 5, каб. 518а, тел.(8182) 607-271. Заявление на подачу информации может быть подано заинтересованными лицами в течение 60 дней с момента опубликования настоящего сообщения.

4. Официальный сайт Администрации муниципального образования "Город Архангельск", где размещено настоящее сообщение - www.arhcitu.ru. Также настоящее сообщение размещено на информационном стенде, расположенном по адресу: г. Архангельск, пл. В.И. Ленина, д. 5, каб. 423.

5. Уполномоченный орган местного самоуправления, осуществляющий выявление лиц, земельный участок которых подлежит изъятию для муниципальных нужд – Администрация муниципального образования "Город Архангельск" в лице департамента муниципального имущества Администрации муниципального образования "Город Архангельск".

#### АРХАНГЕЛЬСКАЯ ГОРОДСКАЯ ДУМА Двадцатая сессия двадцать седьмого созыва

##### РЕШЕНИЕ

от 23 июня 2020 г. № 261

#### О внесении изменений в решение Архангельской городской Думы от 13.12.2019 № 190 "О городском бюджете на 2020 год и на плановый период 2021 и 2022 годов"

Архангельская городская Дума **р е ш и л а:**

Внести в решение Архангельской городской Думы от 13.12.2019 № 190 "О городском бюджете на 2020 год и на плановый период 2021 и 2022 годов" следующие изменения:

1. В части 1 статьи 1:  
1) в пункте 2 слова "в сумме 10 771 638,9 тыс. рублей" заменить словами "в сумме 10 921 638,9 тыс. рублей";  
2) в пункте 3 слова "в сумме 236 000,0 тыс. рублей" заменить словами "в сумме 386 000,0 тыс. рублей".

2. В части 1 статьи 5:  
1) в пункте 10 точку заменить на точку с запятой;  
2) дополнить пунктом 11 следующего содержания:  
"11) муниципальному унитарному предприятию "Водоканал" муниципального образования "Город Архангельск" на увеличение уставного фонда.".

3. В приложении № 3 "Ведомственная структура расходов городского бюджета на 2020 год и на плановый период 2021 и 2022 годов":

3.1. По главному распорядителю 821 "ДЕПАРТАМЕНТ ГОРОДСКОГО ХОЗЯЙСТВА АДМИНИСТРАЦИИ МУНИЦИПАЛЬНОГО ОБРАЗОВАНИЯ "ГОРОД АРХАНГЕЛЬСК":  
1) в графе 7 цифры "497 446,4" заменить цифрами "647 446,4";  
2) в строке "Жилищно-коммунальное хозяйство 821 05" в графе 7 цифры "383 455,3" заменить цифрами "533 455,3";  
3) в строке "Коммунальное хозяйство 821 05 02" в графе 7 цифры "28 444,7" заменить цифрами "178 444,7";  
4) в строке "Муниципальная программа "Комплексное развитие территории муниципального образования "Город Архангельск" 821 05 02 20" в графе 7 цифры "28 444,7" заменить цифрами "178 444,7";  
5) в строке "Ведомственная целевая программа "Развитие городского хозяйства на территории муниципального образования "Город Архангельск" 821 05 02 202" в графе 7 цифры "28 444,7" заменить цифрами "178 444,7";  
6) в строке "Другие направления расходов 821 05 02 20299" в графе 7 цифры "28 444,7" заменить цифрами "178 444,7";  
7) в строке "Прочие расходы 821 05 02 2029900099" в графе 7 цифры "28 444,7" заменить цифрами "178 444,7";  
8) в строке "Иные бюджетные ассигнования 821 05 02 2029900099 800" в графе 7 цифры "27 444,7" заменить цифрами "177 444,7".  
3.2. В строке "ВСЕГО" в графе 7 цифры "10 771 638,9" заменить цифрами "10 921 638,9".

4. В приложении № 4 "Распределение бюджетных ассигнований по разделам и подразделам классификации расходов бюджетов на 2020 год и на плановый период 2021 и 2022 годов":

1) в строке "Жилищно-коммунальное хозяйство 05" в графе 4 цифры "501 896,4" заменить цифрами "651 896,4";  
2) в строке "Коммунальное хозяйство 05 02" в графе 4 цифры "28 444,7" заменить цифрами "178 444,7";  
3) в строке "ВСЕГО" в графе 4 цифры "10 771 638,9" заменить цифрами "10 921 638,9".

5. В приложении № 5 "Распределение бюджетных ассигнований по целевым статьям (муниципальным программам муниципального образования "Город Архангельск" и непрограммным направлениям деятельности), группам видов расходов, разделам, подразделам классификации расходов городского бюджета на 2020 год и на плановый период 2021 и 2022 годов":

5.1. По целевой статье 20 "Муниципальная программа "Комплексное развитие территории муниципального образования "Город Архангельск":  
1) в графе 6 цифры "3 004 932,1" заменить цифрами "3 154 932,1";  
2) в строке "Ведомственная целевая программа "Развитие городского хозяйства на территории муниципального образования "Город Архангельск" 202" в графе 6 цифры "1 660 563,6" заменить цифрами "1 810 563,6";  
3) в строке "Другие направления расходов 20299" в графе 6 цифры "1 066 300,3" заменить цифрами "1 216 300,3";  
4) в строке "Прочие расходы 2029900099" в графе 6 цифры "911 562,8" заменить цифрами "1 061 562,8";  
5) в строке "Иные бюджетные ассигнования 2029900099 800" в графе 6 цифры "287 623,8" заменить цифрами "437 623,8";  
6) в строке "Жилищно-коммунальное хозяйство 2029900099 800 05" в графе 6 цифры "130 558,3" заменить цифрами "280 558,3";

7) в строке "Коммунальное хозяйство 2029900099 800 05 02" в графе 6 цифры "27 444,7" заменить цифрами "177 444,7";  
5.2. В строке "ВСЕГО" в графе 6 цифры "10 771 638,9" заменить цифрами "10 921 638,9".

6. В приложении № 6 "Источники финансирования дефицита городского бюджета на 2020 год и на плановый период 2021 и 2022 годов":

1) в строке "Источники внутреннего финансирования дефицита городского бюджета" в графе 2 цифры "236 000,0" заменить цифрами "386 000,0";  
2) в строке "Изменение остатков средств на счетах по учету средств городского бюджета в течение соответствующего финансового года" в графе 2 цифры "0,0" заменить цифрами "150 000,0";  
3) в строке "в том числе: прочие остатки средств бюджетов" в графе 2 цифры "0,0" заменить цифрами "150 000,0";  
4) в строке "ВСЕГО" в графе 2 цифры "236 000,0" заменить цифрами "386 000,0".

Председатель городской Думы

В.В. Сырова

Глава муниципального образования  
"Город Архангельск"

И.В. Годзинш

#### АРХАНГЕЛЬСКАЯ ГОРОДСКАЯ ДУМА Двадцатая сессия двадцать седьмого созыва

##### РЕШЕНИЕ

от 23 июня 2020 г. № 263

#### Об утверждении городской адресной Программы развития застроенных территорий муниципального образования "Город Архангельск" на 2020-2025 годы

В соответствии с Уставом муниципального образования "Город Архангельск" Архангельская городская Дума **р е ш и л а:**

1. Утвердить городскую адресную Программу развития застроенных территорий муниципального образования "Город Архангельск" на 2020-2025 годы.  
2. Признать утратившим силу решение Архангельской городской Думы от 02.09.2011 № 310 "Об утверждении городской адресной Программы развития застроенных территорий муниципального образования "Город Архангельск на 2011-2021 годы" (с изменениями и дополнениями).  
3. Настоящее решение вступает в силу с 01.08.2020.

Председатель городской Думы

В.В. Сырова

Утверждена  
решением Архангельской  
городской Думы  
от 23.06.2020 № 263

#### ГОРОДСКАЯ АДРЕСНАЯ ПРОГРАММА РАЗВИТИЯ ЗАСТРОЕННЫХ ТЕРРИТОРИЙ МУНИЦИПАЛЬНОГО ОБРАЗОВАНИЯ "ГОРОД АРХАНГЕЛЬСК" НА 2020-2025 ГОДЫ

##### ПАСПОРТ ПРОГРАММЫ

Наименование Программы	городская адресная Программа развития застроенных территорий муниципального образования "Город Архангельск" на 2020-2025 годы (далее – Программа)
Основание для разработки Программы	Градостроительный кодекс Российской Федерации, Жилищный кодекс Российской Федерации, Земельный кодекс Российской Федерации, Федеральный закон от 25.06.2003 №131-ФЗ "Об общих принципах организации местного самоуправления в Российской Федерации"
Заказчик Программы	Администрация муниципального образования "Город Архангельск"; администрация территориальных округов Администрации муниципального образования "Город Архангельск"
Разработчик Программы	департамент градостроительства Администрации муниципального образования "Город Архангельск"
Цели Программы	обеспечение устойчивого развития застроенных территорий муниципального образования "Город Архангельск" с комплексным оснащением их объектами социального, коммунально-бытового назначения, объектами инженерной инфраструктуры в соответствии с местными нормативами градостроительного проектирования муниципального образования "Город Архангельск, утверждёнными решением Архангельской городской Думы от 20.09.2017 № 567
Задачи Программы	развитие застроенных территорий муниципального образования "Город Архангельск"; обеспечение переселения граждан из ветхого и аварийного жилья в благоустроенные жилые помещения в соответствии с действующим законодательством Российской Федерации; создание условий для приведения жилищного фонда в соответствие со стандартами качества, обеспечивающими комфортные условия проживания граждан
Сроки реализации Программы	2020-2025 годы
Основные мероприятия Программы	подготовка правоустанавливающих документов и координация работ по развитию застроенных территорий
Исполнители Программы	департамент градостроительства Администрации муниципального образования "Город Архангельск"; департамент муниципального имущества Администрации муниципального образования "Город Архангельск"; администрация территориальных округов Администрации муниципального образования "Город Архангельск"
Источники финансирования Программы	внебюджетные средства
Ожидаемые конечные результаты реализации Программы	расселение граждан и снос 39,4511 тыс. кв. м ветхого и аварийного жилья; строительство 269,1 тыс. кв. м нового жилья; снижение доли многоквартирных домов, признанных в установленном порядке аварийными; минимизация издержек по содержанию аварийных многоквартирных домов; стимулирование развития инфраструктуры; привлечение инвестиций в экономику города
Основные целевые индикаторы Программы	доля территорий, подлежащих развитию, на которые заключены договоры на право развития застроенной территории, от общего количества включённых в Программу
Система организации контроля за исполнением Программы	контроль осуществляет заместитель Главы муниципального образования "Город Архангельск" по вопросам экономического развития и финансам

1. Содержание проблемы и обоснование необходимости её решения программными методами

Особенностью муниципального образования "Город Архангельск" является его линейная система чередующихся приречных и островных поселений и промышленных площадок со всеми сопутствующими ей недостатками. Дальнейшее расширение города и освоение новых территорий, которые в основном расположены на окраинах города, окажут негативное воздействие на экономику городского хозяйства и снизят эффективность работы инженерно-транспортной и социальной инфраструктур.

Следует отметить, что на территориях центральной части города, которые имеют благоприятные гидрографические условия, расположен малоэтажный жилищный фонд, большая часть которого признана непригодным для проживания.

В настоящее время потенциальным источником увеличения аварийного жилья являются деревянные дома первых массовых серий. Проблема реконструкции таких домов усложняется не только моральным и физическим износом конструкций домов, но и состоянием внутренних инженерных сетей, нормативные сроки эксплуатации, которых исчерпаны.

Кроме этого, ветхий и аварийный жилищный фонд ухудшает внешний облик города, понижая его инвестиционную привлекательность. Так, на 01.01.2020 на территории муниципального образования "Город Архангельск" располагалось 3999 многоквартирных деревянных домов; из них аварийными по состоянию на 27.04.2020 было признано 866 домов.

Расселение граждан из ветхого жилья происходит очень медленно по причине низкого темпа строительства жилых домов и отсутствия возможности у граждан, проживающих в ветхих и аварийных домах, самостоятельно приобрести жильё. Таким образом, потребность в благоустроенном жилье в Архангельске остается очень высокой.

Рост объёмов строительства жилья за счёт средств населения сдерживается из-за высокой стоимости строительства. Другой аспект жилищной проблемы - это недостаточная платёжеспособность населения. К примеру, в первом квартале 2020 года средняя цена одного квадратного метра общей площади в многоквартирных домах на первичном рынке жилья составляла 61889,00 рублей. При этом среднемесячная начисленная заработная плата одного работника в этот же период по организациям (без субъектов малого предпринимательства и без организаций с численностью работающих менее 15 человек, не являющихся субъектами малого предпринимательства) составляла 54062,80 рублей.

Ограниченность системного, программного подхода к решению имеющихся проблем жилищной сферы может привести к нарастанию количества объектов категории аварийного и ветхого жилищного фонда и созданию социальной напряжённости в обществе.

Положениями Градостроительного кодекса Российской Федерации предусматривается возможность решения обозначенной проблемы в жилищной сфере путём привлечения средств частных инвесторов. Однако для развития застроенных территорий в порядке регламентированном статьями 46.1-46.3 Градостроительного кодекса Российской Федерации, необходимо принятие муниципальной адресной программы, содержащей перечень многоквартирных домов, которые планируются к сносу.

2. Цели, задачи и сроки реализации Программы

Городская адресная Программа развития застроенных территорий муниципального образования "Город Архангельск" на 2020-2025 годы направлена на решение приоритетных задач социально-экономического развития города Архангельска.

**Цели Программы:**  
обеспечение устойчивого развития застроенных территорий муниципального образования "Город Архангельск" с комплексным оснащением их объектами социального, коммунально-бытового назначения, объектами инженерной инфраструктуры в соответствии с местными нормативами градостроительного проектирования муниципального образования "Город Архангельск", утверждёнными решением Архангельской городской Думы от 20.09.2017 № 567.

**Задачи Программы:**  
развитие застроенных территорий муниципального образования "Город Архангельск";  
обеспечение переселения граждан из ветхого и аварийного жилья в благоустроенные жилые помещения в соответствии с действующим законодательством Российской Федерации;  
создание условий для приведения жилищного фонда в соответствие со стандартами качества, обеспечивающими комфортные условия проживания граждан;  
обеспечение граждан, проживающих на территории муниципального образования "Город Архангельск", жильём, соответствующим социальным стандартам;  
развитие жилищного строительства за счёт внебюджетных средств.  
**Сроки реализации Программы:**  
реализация мероприятий Программы будет осуществляться в 2020-2025 гг.

3. Система программных мероприятий

В составе городской адресной Программы развития застроенных территорий муниципально-образовательного "Город Архангельск" на 2020-2025 годы предусмотрен комплекс мероприятий, направленных на создание условий для реконструкции и развития застроенных территорий города.

Мероприятия Программы предусматривают подготовку 23 территорий для жилищного строительства, на которых в настоящее время располагается ветхий и аварийный жилищный фонд.

Использование таких территорий, с одной стороны, может снизить расходы муниципального образования "Город Архангельск" на развитие инженерной и транспортной инфраструктуры, с другой стороны, - решить задачу ликвидации ветхого и аварийного жилья.

Перечень участков застроенных территорий, предназначенных под жилищное строительство со сносом ветхого и аварийного жилья, приведён в приложении № 1.

4. Критерии отбора земельных участков под развитие застроенных территорий

В Программу включены 23 территории. При их выборе приоритет отдавался территориям, отвечающим следующим критериям:

территории, закреплённые под развитие генеральным планом муниципального образования "Город Архангельск" на расчётный срок до 2040 года, утверждённым постановлением министерства строительства и архитектуры Архангельской области от 02.04.2020 № 37-п, и предназначенные под жилищное строительство;

процент износа жилищного фонда на территории, отведённой под развитие, составляет свыше 60 процентов;

часть жилых помещений, расположенных на территории, рекомендованной к развитию, находится в муниципальной собственности.

**Приложение № 1**  
к городской адресной  
Программе развития застроенных территорий  
муниципального образования  
"Город Архангельск"  
на 2020-2025 годы

**ПЕРЕЧЕНЬ ЗАСТРОЕННЫХ ТЕРРИТОРИЙ, ПРЕДНАЗНАЧЕННЫХ ПОД ЖИЛИЩНОЕ СТРОИТЕЛЬСТВО СО СНОСОМ ВЕТХОГО И АВАРИЙНОГО ЖИЛЬЯ**

№ п/п	Местоположение планируемых к развитию застроенных территорий	Здания, строения, сооружения, расположенные в границах застроенной территории, подлежащие сносу, реконструкции	Ориентирующая площадь застроенной территории (га)	Общая площадь жилых домов, подлежащих сносу (кв. м)	Общая площадь жилых домов, планируемых к строительству (кв. м)
<b>ВСЕГО</b>			<b>15,4229</b>	<b>39451,10</b>	<b>269100,00</b>
<b>ОКТАБРЬСКИЙ ТЕРРИТОРИАЛЬНЫЙ ОКРУГ</b>			<b>4,7656</b>	<b>11762,70</b>	<b>88400,00</b>
1.	В границах ул. Вологодской – пр. Ломоносова	ул. Вологодская, д. 16; ул. Вологодская, д. 16, корп. 1; ул. Вологодская, д. 14	0,6880	1392,90	11000,00

2.	В границах ул. Гагарина – ул. Самойло	ул. Гагарина, д. 15; ул. Гагарина, д. 17; ул. Гагарина, д. 21; ул. Гагарина, д. 23	0,7932	2075,70	13400,00
3.	В границах ул. Гагарина – пр. Обводный канал	ул. Гагарина, д. 38; ул. Гагарина, д. 40	0,5312	1138,60	9000,00
4.	В границах ул. Гагарина – ул. Розинга – пр. Дзержинского	ул.Гагарина, д. 51; ул.Гагарина, д. 51, корп. 1; ул.Гагарина, д. 53; ул.Гагарина, д. 53, корп. 1	1,3360	2739,20	27000,00
5.	В границах ул. Гагарина – ул. Розинга – пр. Дзержинского	ул. Гагарина, д. 57; ул. Гагарина, д. 57, корп. 1; ул. Гагарина, д. 59; ул. Гагарина, д. 59, корп. 1	1,4172	2678,40	28000,00
<b>ЛОМОНОСОВСКИЙ ТЕРРИТОРИАЛЬНЫЙ ОКРУГ</b>			<b>5,5138</b>	<b>13873,50</b>	<b>93700,00</b>
6.	В границах ул. Урицкого – наб. Северной Двины	ул. Урицкого, д. 6, корп. 1; ул. Урицкого, д. 6, корп. 2	0,6488	655,50	9000,00
7.	В границах ул. Розы Люксембург – пр. Ломоносова	пр. Ломоносова, д. 55; пр. Ломоносова, д. 57; пр. Ломоносова, д. 59, корп. 1	0,5930	1297,40	10000,00
8.	В границах пр. Ломоносова – ул. Розы Люксембург	пр. Ломоносова, д. 65; пр. Ломоносова, д. 65, корп. 1; пр. Ломоносова, д. 67, корп. 1; ул. Розы Люксембург, д. 17; ул. Розы Люксембург, д. 19	0,5470	1906,30	9300,00
9.	В границах ул. Урицкого – пр. Новгородского – ул. Красноармейской	ул. Красноармейская, д. 17; пр. Новгородский, д. 3; ул. Урицкого, д. 22	0,5213	1952,10	10400,00
10.	В границах ул. Суфтина – ул. Выучейского	ул. Выучейского, д. 61	0,1139	510,20	2200,00
11.	В границах ул. Володарского – ул. Суфтина	ул. Володарского, д. 84; ул. Володарского, д. 82	0,4638	1024,50	7900,00
12.	В границах ул. Володарского – ул. Выучейского	ул. Выучейского, д. 51	0,2758	483,20	4600,00
13.	В границах ул. Серафимовича – пр. Обводный канал	ул. Серафимовича, д. 64; ул. Серафимовича, д. 66	0,6396	1644,10	10800,00
14.	В границах ул. Серафимовича – пр. Советских космонавтов	пр. Советских космонавтов, д. 46; пр. Советских космонавтов, д. 48; пр. Советских космонавтов, д. 50; ул. Серафимовича, д. 56; ул. Серафимовича, д. 58	0,5918	1711,40	10100,00
15.	В границах ул. Розы Люксембург – пр. Обводный канал	пр. Обводный канал, д. 11, корп. 1; пр. Обводный канал, д. 11, корп. 2; ул. Розы Люксембург, д. 48; ул. Розы Люксембург, д. 50; ул. Розы Люксембург, д. 50, корп. 1	0,9334	2204,80	15800,00
16.	В границах ул. Коммунальной – пр. Ленинградского	ул. Коммунальная, д. 4	0,1854	484,00	3600,00
<b>СОЛОМБАЛЬСКИЙ ТЕРРИТОРИАЛЬНЫЙ ОКРУГ</b>			<b>1,7721</b>	<b>5166,70</b>	<b>31000,00</b>
17.	В границах ул. Красных партизан – ул. Челюскинцев	ул. Красных партизан, д. 30; ул. Красных партизан, д. 32; ул. Красных партизан, д. 34; ул. Челюскинцев, д. 53; ул. Челюскинцев, д. 55	0,6993	2100,00	11800,00
18.	В границах ул. Ярославской – ул. Красных партизан	ул. Ярославская, д. 55; ул. Ярославская, д. 57	0,6020	1370,20	10200,00
19.	В границах ул. Советской – ул. Красных партизан	ул. Красных партизан, д. 31; ул. Красных партизан, д. 33; ул. Советская, д. 40	0,4708	1696,50	9000,00
<b>ТЕРРИТОРИАЛЬНЫЙ ОКРУГ ВАРАВИНО-ФАКТОРИЯ</b>			<b>3,3714</b>	<b>10386,30</b>	<b>56000,00</b>
20.	В границах ул. Русанова – ул. Воронина В.И.	ул. Русанова, д. 10; ул. Русанова, д. 12; ул. Квартальная, д. 17	0,6554	2228,9	11000,00
21.	В границах ул. Русанова – ул. Воронина В.И.	ул. Воронина В.И., д. 12; ул. Воронина В.И., д. 12, корп. 1; ул. Воронина В.И., д. 14; ул. Воронина В.И., д. 14, корп. 1	1,0545	2965,80	17000,00

22.	В границах ул. Русанова – ул. Квартальной	ул. Квартальная, д. 11; ул. Квартальная, д. 11, корп. 1; ул. Квартальная, д.13	0,7826	2223,9	13000,00
23.	В границах ул. Квартальной – ул. Кононова И.Г.	ул. Квартальная, д. 7; ул. Квартальная, д. 7, корп. 1; ул. Квартальная, д. 9; ул. Квартальная, д. 9, корп. 1	0,8789	2967,70	15000,00

**АРХАНГЕЛЬСКАЯ ГОРОДСКАЯ ДУМА**  
**Двадцатая сессия двадцать седьмого созыва**

**РЕШЕНИЕ**

от 23 июня 2020 г. № 264

**О внесении изменения в Прогнозный план приватизации муниципального имущества муниципального образования "Город Архангельск" на 2020-2022 годы**

Архангельская городская Дума **р е ш и л а:**

Внести изменение в РАЗДЕЛ 1 "НЕДВИЖИМОЕ ИМУЩЕСТВО" Прогнозного плана приватизации муниципального имущества муниципального образования "Город Архангельск" на 2020-2022 годы, утверждённого решением Архангельской городской Думы от 27.11.2019 № 177 (с изменениями и дополнениями), изложив пункт 1.5 в следующей редакции:

"	1.5	Нежилое помещение; общая площадь 133,4 кв.м, первый этаж; кадастровый номер 29:22:040722:288	г. Архангельск, ул. Суворова, д. 2 / наб. Северной Двины, д. 123	2020 год	"
---	-----	--	--	----------	---

Председатель городской Думы

**В.В. Сырова**

Глава муниципального образования "Город Архангельск"

**И.В. Годзиш**

**АРХАНГЕЛЬСКАЯ ГОРОДСКАЯ ДУМА**  
**Двадцатая сессия двадцать седьмого созыва**

**РЕШЕНИЕ**

от 23 июня 2020 г. № 269

**О внесении изменений в решение Архангельской городской Думы от 22.04.2020 № 229 "Об освобождении от уплаты арендных платежей за пользование муниципальным имуществом"**

В соответствии с распоряжением Правительства Российской Федерации от 19.03.2020 № 670-р (с изменениями), Уставом муниципального образования "Город Архангельск" и Положением о порядке владения, пользования и распоряжения имуществом, принадлежащим на праве собственности муниципальному образованию "Город Архангельск", утверждённым решением Архангельского городского Совета депутатов от 15.10.1999 № 157 (с изменениями и дополнениями), Архангельская городская Дума **р е ш и л а:**

Внести изменения в решение Архангельской городской Думы от 22.04.2020 № 229 "Об освобождении от уплаты арендных платежей за пользование муниципальным имуществом", изложив его в следующей редакции:

"1. Освободить от уплаты арендных платежей по договорам аренды муниципального имущества, составляющего казну муниципального образования "Город Архангельск", в том числе земельных участков, за апрель - июнь 2020 года арендаторов - субъектов малого и среднего предпринимательства, включённых в единый реестр субъектов малого и среднего предпринимательства, осуществляющих виды деятельности, перечень которых утверждён постановлением Правительства Российской Федерации от 3 апреля 2020 года № 434 "Об утверждении перечня отраслей российской экономики, в наибольшей степени пострадавших в условиях ухудшения ситуации в результате распространения новой коронавирусной инфекции".

Освобождение от уплаты указанных арендных платежей осуществляется в случае, если договором аренды предусмотрено предоставление в аренду муниципального имущества, составляющего казну муниципального образования "Город Архангельск", в том числе земельных участков, в целях его использования для осуществления указанного вида деятельности (видов деятельности), и при наличии документов, подтверждающих использование соответствующего имущества для осуществления указанного вида деятельности (видов деятельности).

2. Освободить от уплаты арендных платежей по договорам аренды муниципального имущества, составляющего казну муниципального образования "Город Архангельск", в том числе земельных участков, за апрель - июнь 2020 года арендаторов – субъектов, включённых в единый реестр субъектов малого и среднего предпринимательства, предоставивших субарендаторам – субъектам малого и среднего предпринимательства, включённым в единый реестр субъектов малого и среднего предпринимательства, осуществляющим виды деятельности, перечень которых утверждён постановлением Правительства Российской Федерации от 3 апреля 2020 года № 434 "Об утверждении перечня отраслей российской экономики, в наибольшей степени пострадавших в условиях ухудшения ситуации в результате распространения новой коронавирусной инфекции", за апрель-июнь 2020 года освобождение от уплаты арендных платежей.

Освобождение от уплаты указанных арендных платежей осуществляется в случае, если договором аренды предусмотрено предоставление в аренду муниципального имущества, составляющего казну муниципального образования "Город Архангельск", в том числе земельных участков, в целях его использования для осуществления указанного вида деятельности (видов деятельности), арендодателем дано согласие на сдачу муниципального имущества в субаренду, а также при наличии документов, подтверждающих использование соответствующего имущества для осуществления указанного вида деятельности (видов деятельности).

При этом размер арендной платы, подлежащий освобождению от уплаты, прямо пропорционален площади сданной в субаренду, от арендуемой.

3. Порядок освобождения от уплаты арендных платежей за пользование муниципальным имуществом, составляющим казну муниципального образования "Город Архангельск", в том числе земельных участков, устанавливается постановлением Администрации муниципального образования "Город Архангельск".

Председатель городской Думы

**В.В. Сырова**

Глава муниципального образования "Город Архангельск"

**И.В. Годзиш**

**АРХАНГЕЛЬСКАЯ ГОРОДСКАЯ ДУМА**  
**Двадцатая сессия двадцать седьмого созыва**

**РЕШЕНИЕ**

от 23 июня 2020 г. № 272

**О внесении изменений в Положение о департаменте городского хозяйства Администрации муниципального образования "Город Архангельск"**

В соответствии со статьёй 22 Устава муниципального образования "Город Архангельск" Архангельская городская Дума **р е ш и л а:**

Внести в Положение о департаменте городского хозяйства Администрации муниципального образования "Город Архангельск", утверждённое решением Архангельской городской Думы от 17.02.2016 № 312 (с изменениями и дополнениями), следующие изменения:

а) абзац четвёртый пункта 3.24 изложить в следующей редакции:  
"по участию в организации деятельности по накоплению (в том числе разделному накоплению), сбору, транспортированию, обработке, утилизации, обезвреживанию, захоронению твёрдых коммунальных отходов на территории муниципального образования "Город Архангельск";";

б) пункт 3.28 изложить в следующей редакции:

"3.28. Организует в пределах своей компетенции похоронное дело в муниципальном образовании "Город Архангельск", в том числе:

разрабатывает требования к качеству услуг по погребению, предоставляемых согласно гарантированному перечню услуг по погребению;

принимает участие в определении стоимости услуг по погребению, предоставляемых согласно гарантированному перечню услуг по погребению, согласовывает их стоимость с соответствующими отделениями Пенсионного фонда Российской Федерации, Фонда социального страхования Российской Федерации, а также с органами государственной власти Архангельской области;

обеспечивает предоставление бесплатно участка земли на общественных кладбищах на территории муниципального образования "Город Архангельск" (далее - муниципальные кладбища) для погребения тела (останков) или праха умершего, оформление и выдачу документов, необходимых для погребения умерших;

обеспечивает оказание содействия лицу, взявшему на себя обязанность осуществить погребение умершего в случае его смерти в ином населённом пункте или на территории иностранного государства и оплатить связанные с погребением расходы, в получении в установленные законодательством Российской Федерации сроки справки о смерти, разрешения на перевозку тела (останков) умершего, а также проездных документов, включая документы на пересечение государственных границ;

обеспечивает регистрацию, перерегистрацию захоронений, перезахоронений и эксгумаций, произведённых на территории муниципальных кладбищ, инвентаризацию захоронений на муниципальных кладбищах;

обеспечивает обозначение и регистрацию места захоронения при обнаружении старых военных и ранее неизвестных захоронений, а также организацию в необходимых случаях перезахоронения останков погибших;

обеспечивает организацию работы по выявлению фактов ненадлежащего ухода за могилами, фактов осуществления незаконных захоронений;

обеспечивает приостановление или прекращение деятельности на месте погребения при нарушении санитарных и экологических требований к содержанию места погребения и принятию мер по устранению допущенных нарушений и ликвидации неблагоприятного воздействия места погребения на окружающую среду и здоровье человека;

обеспечивает организацию деятельности муниципальных кладбищ, участвует в принятии решения о создании администрации муниципальных кладбищ, разрабатывает порядок её деятельности;

участвует в принятии решения о создании на территории муниципальных кладбищ кварталов (участков) семейных (родовых) захоронений, воинских участков, участков для захоронения урн с прахом, участков для захоронения умерших, личность которых не установлена, и умерших, не имеющих лиц, взявших на себя обязанность осуществить погребение;

обеспечивает организацию деятельности специализированной службы по вопросам похоронного дела и осуществляет контроль за её деятельностью;

организует работу по созданию, определению состава, порядка формирования и полномочий попечительского (наблюдательного) совета по вопросам похоронного дела, обеспечивает его деятельность.;

в) пункты 3.29-3.31 исключить;

г) пункты 3.32-3.64 считать соответственно пунктами 3.29-3.61.

Председатель городской Думы

**В.В. Сырова**

Глава муниципального образования "Город Архангельск"

**И.В. Годзиш**

**АДМИНИСТРАЦИЯ МУНИЦИПАЛЬНОГО ОБРАЗОВАНИЯ "ГОРОД АРХАНГЕЛЬСК"**

**ПОСТАНОВЛЕНИЕ**

от 3 июля 2020 г. № 1101

**О внесении изменения в схему размещения нестационарных торговых объектов на территории муниципального образования "Город Архангельск"**

1. Дополнить подраздел 2.7 "Исакогорский и Цигломенский территориальные округа" раздела 2 "Передвижные и сезонные объекты" схемы размещения нестационарных торговых объектов на территории муниципального образования "Город Архангельск", утверждённой постановлением мэрии города Архангельска от 02.07.2012 № 178 (с изменениями и дополнениями), пунктами 2.7.10, 2.7.11 следующего содержания:

2.7.10	Вдоль въезда на кладбище	2	1 (разборная палатка с тканевым тентом)	Цветы *	С 1 января до 31 декабря
2.7.11	в районе деревни Нижние Валдушки		1 (разборная палатка с тканевым тентом)	Цветы *	С 1 января до 31 декабря

2. Опубликовать постановление в газете "Архангельск – город воинской славы" и на официальном информационном Интернет-портале муниципального образования "Город Архангельск".

Глава муниципального образования "Город Архангельск"

**И.В. Годзиш**

**АДМИНИСТРАЦИЯ МУНИЦИПАЛЬНОГО ОБРАЗОВАНИЯ "ГОРОД АРХАНГЕЛЬСК"**

**ПОСТАНОВЛЕНИЕ**

от 3 июля 2020 г. № 1102

**О внесении изменения в Порядок проведения торгов на право заключения договоров на размещение нестационарного торгового объекта на территории муниципального образования "Город Архангельск" без предоставления земельного участка**

1. Внести в абзац пятый пункта 4.2 раздела 4 "Условия Договора" Порядка проведения торгов на право заключения договоров на размещение нестационарных торговых объектов на территории муниципального образования "Город Архангельск" без предоставления земельного участка, утвержденного постановлением Администрации муниципального образования "Город Архангельск" от 27.06.2019 № 876 (с изменениями и дополнениями), изменение, изложив его в следующей редакции:

"для сезонных торговых объектов: холодильный прилавок, специальное оборудование для продажи кваса (кега) в 2020 году – 3 месяца, в последующие годы – 4 месяца, разборная палатка с тканевым тентом со специализацией "непродовольственные товары", стойка, торговая тележка в 2020 году – 3 месяца, в последующие годы – 6 месяцев";

2. Опубликовать постановление в газете "Архангельск – город воинской славы" и на официальном информационном Интернет-портале муниципального образования "Город Архангельск".

Глава муниципального образования "Город Архангельск"

**И.В. Годзиш**





## АДМИНИСТРАЦИЯ МУНИЦИПАЛЬНОГО ОБРАЗОВАНИЯ "ГОРОД АРХАНГЕЛЬСК"

### ПОСТАНОВЛЕНИЕ

от 3 июля 2020 г. № 1109

#### Об утверждении карты-схемы границ прилегающих территорий

В соответствии с областным законом от 23.09.2004 № 259-внеоч.-ОЗ "О реализации государственных полномочий Архангельской области в сфере правового регулирования организации и осуществления местного самоуправления", разделом 15 Правил благоустройства города Архангельска, утвержденных решением Архангельской городской Думы от 25.10.2017 № 581, Администрация муниципального образования "Город Архангельск" постановляет:

1. Утвердить прилагаемую карту-схему границ прилегающих территорий нежилого здания, расположенного по адресу: Российская Федерация, Архангельская область, муниципальное образование "Город Архангельск", город Архангельск, улица Дачная (кадастровый номер земельного участка 29:22:060302:139).
2. Собственникам и (или) иным законным владельцам зданий, строений, сооружений, земельных участков, указанных в пункте 1 настоящего постановления, принимать участие, в том числе финансовое, в содержании прилегающих территорий.
3. Опубликовать постановление в газете "Архангельск – город воинской славы" и на официальном информационном Интернет-портале муниципального образования "Город Архангельск" в течение 10 календарных дней со дня его подписания.
4. Контроль за исполнением постановления возложить на главу администрации территориального округа Майская горка Администрации муниципального образования "Город Архангельск" Ганущенко А.В.
5. Настоящее постановление вступает в силу по истечении 30 календарных дней со дня его подписания.

Глава муниципального образования  
"Город Архангельск"

И.В. Годзиш



## АДМИНИСТРАЦИЯ МУНИЦИПАЛЬНОГО ОБРАЗОВАНИЯ "ГОРОД АРХАНГЕЛЬСК"

### ПОСТАНОВЛЕНИЕ

от 3 июля 2020 г. № 1110

#### Об утверждении карты-схемы границ прилегающих территорий

В соответствии с областным законом от 23.09.2004 № 259-внеоч.-ОЗ "О реализации государственных полномочий Архангельской области в сфере правового регулирования организации и осуществления местного самоуправления", разделом 15 Правил благоустройства города Архангельска, утвержденных решением Архангельской городской Думы от 25.10.2017 № 581, Администрация муниципального образования "Город Архангельск" постановляет:

1. Утвердить прилагаемую карту-схему границ прилегающих территорий нежилого здания, расположенного по адресу: Российская Федерация, Архангельская область, муниципальное образование "Город Архангельск", город Архангельск, улица Дачная (кадастровый номер земельного участка 29:22:060302:144).
2. Собственникам и (или) иным законным владельцам зданий, строений, сооружений, земельных участков, указанных в пункте 1 настоящего постановления, принимать участие, в том числе финансовое, в содержании прилегающих территорий.
3. Опубликовать постановление в газете "Архангельск – город воинской славы" и на официальном информационном Интернет-портале муниципального образования "Город Архангельск" в течение 10 календарных дней со дня его подписания.
4. Контроль за исполнением постановления возложить на главу администрации территориального округа Майская горка Администрации муниципального образования "Город Архангельск" Ганущенко А.В.
5. Настоящее постановление вступает в силу по истечении 30 календарных дней со дня его подписания.

Глава муниципального образования  
"Город Архангельск"

И.В. Годзиш



## АДМИНИСТРАЦИЯ МУНИЦИПАЛЬНОГО ОБРАЗОВАНИЯ "ГОРОД АРХАНГЕЛЬСК"

### ПОСТАНОВЛЕНИЕ

от 3 июля 2020 г. № 1108

#### Об утверждении карты-схемы границ прилегающих территорий

В соответствии с областным законом от 23.09.2004 № 259-внеоч.-ОЗ "О реализации государственных полномочий Архангельской области в сфере правового регулирования организации и осуществления местного самоуправления", разделом 15 Правил благоустройства города Архангельска, утвержденных решением Архангельской городской Думы от 25.10.2017 № 581, Администрация муниципального образования "Город Архангельск" постановляет:

1. Утвердить прилагаемую карту-схему границ прилегающих территорий объекта, расположенного по адресу: Российская Федерация, Архангельская область, муниципальное образование "Город Архангельск", город Архангельск, шоссе Окружное (кадастровый номер земельного участка 29:22:060301:30).
2. Собственникам и (или) иным законным владельцам зданий, строений, сооружений, земельных участков, указанных в пункте 1 настоящего постановления, принимать участие, в том числе финансовое, в содержании прилегающих территорий.
3. Опубликовать постановление в газете "Архангельск – город воинской славы" и на официальном информационном Интернет-портале муниципального образования "Город Архангельск" в течение 10 календарных дней со дня его подписания.
4. Контроль за исполнением постановления возложить на главу администрации территориального округа Майская горка Администрации муниципального образования "Город Архангельск" Ганущенко А.В.
5. Настоящее постановление вступает в силу по истечении 30 календарных дней со дня его подписания.

Глава муниципального образования  
"Город Архангельск"

И.В. Годзиш



## АДМИНИСТРАЦИЯ МУНИЦИПАЛЬНОГО ОБРАЗОВАНИЯ "ГОРОД АРХАНГЕЛЬСК"

### ПОСТАНОВЛЕНИЕ

от 3 июля 2020 г. № 1111

#### Об утверждении карты-схемы границ прилегающих территорий

В соответствии с областным законом от 23.09.2004 № 259-внеоч.-ОЗ "О реализации государственных полномочий Архангельской области в сфере правового регулирования организации и осуществления местного самоуправления", разделом 15 Правил благоустройства города Архангельска, утвержденных решением Архангельской городской Думы от 25.10.2017 № 581, Администрация муниципального образования "Город Архангельск" постановляет:

1. Утвердить прилагаемую карту-схему границ прилегающих территорий нежилого здания, расположенного по адресу: Российская Федерация, Архангельская область, муниципальное образование "Город Архангельск", город Архангельск, улица Дачная (кадастровый номер земельного участка 29:22:060302:160).
2. Собственникам и (или) иным законным владельцам зданий, строений, сооружений, земельных участков, указанных в пункте 1 настоящего постановления, принимать участие, в том числе финансовое, в содержании прилегающих территорий.
3. Опубликовать постановление в газете "Архангельск – город воинской славы" и на официальном информационном Интернет-портале муниципального образования "Город Архангельск" в течение 10 календарных дней со дня его подписания.
4. Контроль за исполнением постановления возложить на главу администрации территориального округа Майская горка Администрации муниципального образования "Город Архангельск" Ганущенко А.В.
5. Настоящее постановление вступает в силу по истечении 30 календарных дней со дня его подписания.

Глава муниципального образования  
"Город Архангельск"

И.В. Годзиш







## АДМИНИСТРАЦИЯ МУНИЦИПАЛЬНОГО ОБРАЗОВАНИЯ "ГОРОД АРХАНГЕЛЬСК"

### ПОСТАНОВЛЕНИЕ

от 3 июля 2020 г. № 1118

#### Об утверждении карты-схемы границ прилегающих территорий

В соответствии с областным законом от 23.09.2004 № 259-внеоч.-ОЗ "О реализации государственных полномочий Архангельской области в сфере правового регулирования организации и осуществления местного самоуправления", разделом 15 Правил благоустройства города Архангельска, утвержденных решением Архангельской городской Думы от 25.10.2017 № 581, Администрация муниципального образования "Город Архангельск" **постановляет**:

1. Утвердить прилагаемую карту-схему границ прилегающих территорий нежилых зданий, расположенных по адресам: Российская Федерация, Архангельская область, муниципальное образование "Город Архангельск", город Архангельск, улица Дачная, дом 59, строение 4 (кадастровый номер объекта капитального строительства 29:22:060302:127), улица Дачная, дом 59, строение 5 (кадастровый номер объекта капитального строительства 29:22:060302:130), улица Дачная, дом 59, строение 6 (кадастровый номер объекта капитального строительства 29:22:060302:110).
2. Собственникам и (или) иным законным владельцам зданий, строений, сооружений, земельных участков, указанных в пункте 1 настоящего постановления, принимать участие, в том числе финансовое, в содержании прилегающих территорий.
3. Опубликовать постановление в газете "Архангельск – город воинской славы" и на официальном информационном Интернет-портале муниципального образования "Город Архангельск" в течение 10 календарных дней со дня его подписания.
4. Контроль за исполнением постановления возложить на главу администрации территориального округа Майская горка Администрации муниципального образования "Город Архангельск" Ганущенко А.В.
5. Настоящее постановление вступает в силу по истечении 30 календарных дней со дня его подписания.

Глава муниципального образования  
"Город Архангельск"

И.В. Годзиш



## АДМИНИСТРАЦИЯ МУНИЦИПАЛЬНОГО ОБРАЗОВАНИЯ "ГОРОД АРХАНГЕЛЬСК"

### ПОСТАНОВЛЕНИЕ

от 3 июля 2020 г. № 1119

#### Об утверждении карты-схемы границ прилегающих территорий

В соответствии с областным законом от 23.09.2004 № 259-внеоч.-ОЗ "О реализации государственных полномочий Архангельской области в сфере правового регулирования организации и осуществления местного самоуправления", разделом 15 Правил благоустройства города Архангельска, утвержденных решением Архангельской городской Думы от 25.10.2017 № 581, Администрация муниципального образования "Город Архангельск" **постановляет**:

1. Утвердить прилагаемую карту-схему границ прилегающих территорий нежилого здания, расположенного по адресу: Российская Федерация, Архангельская область, муниципальное образование "Город Архангельск", город Архангельск, улица Дачная, дом 59, строение 7 (кадастровый номер объекта капитального строительства 29:22:060302:124).
2. Собственникам и (или) иным законным владельцам зданий, строений, сооружений, земельных участков, указанных в пункте 1 настоящего постановления, принимать участие, в том числе финансовое, в содержании прилегающих территорий.
3. Опубликовать постановление в газете "Архангельск – город воинской славы" и на официальном информационном Интернет-портале муниципального образования "Город Архангельск" в течение 10 календарных дней со дня его подписания.
4. Контроль за исполнением постановления возложить на главу администрации территориального округа Майская горка Администрации муниципального образования "Город Архангельск" Ганущенко А.В.
5. Настоящее постановление вступает в силу по истечении 30 календарных дней со дня его подписания.

Глава муниципального образования  
"Город Архангельск"

И.В. Годзиш



## АДМИНИСТРАЦИЯ МУНИЦИПАЛЬНОГО ОБРАЗОВАНИЯ "ГОРОД АРХАНГЕЛЬСК"

### ПОСТАНОВЛЕНИЕ

от 3 июля 2020 г. № 1117

#### Об утверждении карты-схемы границ прилегающих территорий

В соответствии с областным законом от 23.09.2004 № 259-внеоч.-ОЗ "О реализации государственных полномочий Архангельской области в сфере правового регулирования организации и осуществления местного самоуправления", разделом 15 Правил благоустройства города Архангельска, утвержденных решением Архангельской городской Думы от 25.10.2017 № 581, Администрация муниципального образования "Город Архангельск" **постановляет**:

1. Утвердить прилагаемую карту-схему границ прилегающих территорий нежилого здания, расположенного по адресу: Российская Федерация, Архангельская область, муниципальное образование "Город Архангельск", город Архангельск, улица Дачная, дом 61 (кадастровый номер земельного участка 29:22:060302:60).
2. Собственникам и (или) иным законным владельцам зданий, строений, сооружений, земельных участков, указанных в пункте 1 настоящего постановления, принимать участие, в том числе финансовое, в содержании прилегающих территорий.
3. Опубликовать постановление в газете "Архангельск – город воинской славы" и на официальном информационном Интернет-портале муниципального образования "Город Архангельск" в течение 10 календарных дней со дня его подписания.
4. Контроль за исполнением постановления возложить на главу администрации территориального округа Майская горка Администрации муниципального образования "Город Архангельск" Ганущенко А.В.
5. Настоящее постановление вступает в силу по истечении 30 календарных дней со дня его подписания.

Глава муниципального образования  
"Город Архангельск"

И.В. Годзиш



## АДМИНИСТРАЦИЯ МУНИЦИПАЛЬНОГО ОБРАЗОВАНИЯ "ГОРОД АРХАНГЕЛЬСК"

### ПОСТАНОВЛЕНИЕ

от 3 июля 2020 г. № 1120

#### Об утверждении карты-схемы границ прилегающих территорий

В соответствии с областным законом от 23.09.2004 № 259-внеоч.-ОЗ "О реализации государственных полномочий Архангельской области в сфере правового регулирования организации и осуществления местного самоуправления", разделом 15 Правил благоустройства города Архангельска, утвержденных решением Архангельской городской Думы от 25.10.2017 № 581, Администрация муниципального образования "Город Архангельск" **постановляет**:

1. Утвердить прилагаемую карту-схему границ прилегающих территорий объекта, расположенного по адресу: Российская Федерация, Архангельская область, муниципальное образование "Город Архангельск", город Архангельск, шоссе Окружное (кадастровый номер земельного участка 29:22:060301:28).
2. Собственникам и (или) иным законным владельцам зданий, строений, сооружений, земельных участков, указанных в пункте 1 настоящего постановления, принимать участие, в том числе финансовое, в содержании прилегающих территорий.
3. Опубликовать постановление в газете "Архангельск – город воинской славы" и на официальном информационном Интернет-портале муниципального образования "Город Архангельск" в течение 10 календарных дней со дня его подписания.
4. Контроль за исполнением постановления возложить на главу администрации территориального округа Майская горка Администрации муниципального образования "Город Архангельск" Ганущенко А.В.
5. Настоящее постановление вступает в силу по истечении 30 календарных дней со дня его подписания.

Глава муниципального образования  
"Город Архангельск"

И.В. Годзиш







## АДМИНИСТРАЦИЯ МУНИЦИПАЛЬНОГО ОБРАЗОВАНИЯ "ГОРОД АРХАНГЕЛЬСК"

### ПОСТАНОВЛЕНИЕ

от 3 июля 2020 г. № 1127

#### Об утверждении карты-схемы границ прилегающих территорий

В соответствии с областным законом от 23.09.2004 № 259-внеоч.-ОЗ "О реализации государственных полномочий Архангельской области в сфере правового регулирования организации и осуществления местного самоуправления", разделом 15 Правил благоустройства города Архангельска, утвержденных решением Архангельской городской Думы от 25.10.2017 № 581, Администрация муниципального образования "Город Архангельск" **постановляет**:

1. Утвердить прилагаемую карту-схему границ прилегающих территорий объекта, расположенного по адресу: Российская Федерация, Архангельская область, муниципальное образование "Город Архангельск", город Архангельск, шоссе Окружное, дом 27 (кадастровый номер объекта капитального строительства 29:22:060301:63).
2. Собственникам и (или) иным законным владельцам зданий, строений, сооружений, земельных участков, указанных в пункте 1 настоящего постановления, принимать участие, в том числе финансовое, в содержании прилегающих территорий.
3. Опубликовать постановление в газете "Архангельск – город воинской славы" и на официальном информационном Интернет-портале муниципального образования "Город Архангельск" в течение 10 календарных дней со дня его подписания.
4. Контроль за исполнением постановления возложить на главу администрации территориального округа Майская горка Администрации муниципального образования "Город Архангельск" Ганущенко А.В.
5. Настоящее постановление вступает в силу по истечении 30 календарных дней со дня его подписания.

Глава муниципального образования  
"Город Архангельск"

И.В. Годзиш



## АДМИНИСТРАЦИЯ МУНИЦИПАЛЬНОГО ОБРАЗОВАНИЯ "ГОРОД АРХАНГЕЛЬСК"

### ПОСТАНОВЛЕНИЕ

от 3 июля 2020 г. № 1126

#### Об утверждении карты-схемы границ прилегающих территорий

В соответствии с областным законом от 23.09.2004 № 259-внеоч.-ОЗ "О реализации государственных полномочий Архангельской области в сфере правового регулирования организации и осуществления местного самоуправления", разделом 15 Правил благоустройства города Архангельска, утвержденных решением Архангельской городской Думы от 25.10.2017 № 581, Администрация муниципального образования "Город Архангельск" **постановляет**:

1. Утвердить прилагаемую карту-схему границ прилегающих территорий объекта, расположенного по адресу: Российская Федерация, Архангельская область, муниципальное образование "Город Архангельск", город Архангельск, шоссе Окружное (кадастровый номер земельного участка 29:22:060301:57).
2. Собственникам и (или) иным законным владельцам зданий, строений, сооружений, земельных участков, указанных в пункте 1 настоящего постановления, принимать участие, в том числе финансовое, в содержании прилегающих территорий.
3. Опубликовать постановление в газете "Архангельск – город воинской славы" и на официальном информационном Интернет-портале муниципального образования "Город Архангельск" в течение 10 календарных дней со дня его подписания.
4. Контроль за исполнением постановления возложить на главу администрации территориального округа Майская горка Администрации муниципального образования "Город Архангельск" Ганущенко А.В.
5. Настоящее постановление вступает в силу по истечении 30 календарных дней со дня его подписания.

Глава муниципального образования  
"Город Архангельск"

И.В. Годзиш



## АДМИНИСТРАЦИЯ МУНИЦИПАЛЬНОГО ОБРАЗОВАНИЯ "ГОРОД АРХАНГЕЛЬСК"

### ПОСТАНОВЛЕНИЕ

от 3 июля 2020 г. № 1128

#### Об утверждении карты-схемы границ прилегающих территорий

В соответствии с областным законом от 23.09.2004 № 259-внеоч.-ОЗ "О реализации государственных полномочий Архангельской области в сфере правового регулирования организации и осуществления местного самоуправления", разделом 15 Правил благоустройства города Архангельска, утвержденных решением Архангельской городской Думы от 25.10.2017 № 581, Администрация муниципального образования "Город Архангельск" **постановляет**:

1. Утвердить прилагаемую карту-схему границ прилегающих территорий объекта, расположенного по адресу: Российская Федерация, Архангельская область, муниципальное образование "Город Архангельск", город Архангельск, шоссе Окружное (кадастровый номер земельного участка 29:22:060301:37).
2. Собственникам и (или) иным законным владельцам зданий, строений, сооружений, земельных участков, указанных в пункте 1 настоящего постановления, принимать участие, в том числе финансовое, в содержании прилегающих территорий.
3. Опубликовать постановление в газете "Архангельск – город воинской славы" и на официальном информационном Интернет-портале муниципального образования "Город Архангельск" в течение 10 календарных дней со дня его подписания.
4. Контроль за исполнением постановления возложить на главу администрации территориального округа Майская горка Администрации муниципального образования "Город Архангельск" Ганущенко А.В.
5. Настоящее постановление вступает в силу по истечении 30 календарных дней со дня его подписания.

Глава муниципального образования  
"Город Архангельск"

И.В. Годзиш



## АДМИНИСТРАЦИЯ МУНИЦИПАЛЬНОГО ОБРАЗОВАНИЯ "ГОРОД АРХАНГЕЛЬСК"

### ПОСТАНОВЛЕНИЕ

от 3 июля 2020 г. № 1129

#### Об утверждении карты-схемы границ прилегающих территорий

В соответствии с областным законом от 23.09.2004 № 259-внеоч.-ОЗ "О реализации государственных полномочий Архангельской области в сфере правового регулирования организации и осуществления местного самоуправления", разделом 15 Правил благоустройства города Архангельска, утвержденных решением Архангельской городской Думы от 25.10.2017 № 581, Администрация муниципального образования "Город Архангельск" **постановляет**:

1. Утвердить прилагаемую карту-схему границ прилегающих территорий нежилого здания, расположенного по адресу: Российская Федерация, Архангельская область, муниципальное образование "Город Архангельск", город Архангельск, улица Дачная, дом 59, корпус 2 (кадастровый номер объекта капитального строительства 29:22:060302:169).
2. Собственникам и (или) иным законным владельцам зданий, строений, сооружений, земельных участков, указанных в пункте 1 настоящего постановления, принимать участие, в том числе финансовое, в содержании прилегающих территорий.
3. Опубликовать постановление в газете "Архангельск – город воинской славы" и на официальном информационном Интернет-портале муниципального образования "Город Архангельск" в течение 10 календарных дней со дня его подписания.
4. Контроль за исполнением постановления возложить на главу администрации территориального округа Майская горка Администрации муниципального образования "Город Архангельск" Ганущенко А.В.
5. Настоящее постановление вступает в силу по истечении 30 календарных дней со дня его подписания.

Глава муниципального образования  
"Город Архангельск"

И.В. Годзиш









## АДМИНИСТРАЦИЯ МУНИЦИПАЛЬНОГО ОБРАЗОВАНИЯ "ГОРОД АРХАНГЕЛЬСК"

### ПОСТАНОВЛЕНИЕ

от 8 июля 2020 г. № 1146

#### Об утверждении карты-схемы границ прилегающих территорий

В соответствии с областным законом от 23.09.2004 № 259-внеоч.-ОЗ "О реализации государственных полномочий Архангельской области в сфере правового регулирования организации и осуществления местного самоуправления", разделом 15 Правил благоустройства города Архангельска, утвержденных решением Архангельской городской Думы от 25.10.2017 № 581, Администрация муниципального образования "Город Архангельск" **постановляет**:

1. Утвердить прилагаемую карту-схему границ прилегающих территорий нежилого здания, расположенного по адресу: Российская Федерация, Архангельская область, муниципальное образование "Город Архангельск", город Архангельск, улица Розы Люксембург, дом 78 (кадастровый номер объекта капитального строительства 29:22:050108:118).

2. Собственникам и (или) иным законным владельцам зданий, строений, сооружений, земельных участков, указанных в пункте 1 настоящего постановления, принимать участие, в том числе финансовое, в содержании прилегающих территорий.

3. Опубликовать постановление в газете "Архангельск – город воинской славы" и на официальном информационном Интернет-портале муниципального образования "Город Архангельск" в течение 10 календарных дней со дня его подписания.

4. Контроль за исполнением настоящего постановления возложить на главу администрации Ломоносовского территориального округа Администрации муниципального образования "Город Архангельск" Пономареву В.Я.

5. Настоящее постановление вступает в силу по истечении 30 календарных дней со дня его подписания.

Исполняющий обязанности Главы  
муниципального образования  
"Город Архангельск"

Д.В. Шапошников



## АДМИНИСТРАЦИЯ МУНИЦИПАЛЬНОГО ОБРАЗОВАНИЯ "ГОРОД АРХАНГЕЛЬСК"

### ПОСТАНОВЛЕНИЕ

от 3 июля 2020 г. № 1131

#### Об утверждении проектов организации дорожного движения на автомобильных дорогах общего пользования местного значения муниципального образования "Город Архангельск"

Руководствуясь Федеральными законами от 10.12.1995 № 196-ФЗ "О безопасности дорожного движения", от 06.10.2003 № 131-ФЗ "Об общих принципах организации местного самоуправления в Российской Федерации", от 08.11.2007 № 257-ФЗ "Об автомобильных дорогах и о дорожной деятельности в Российской Федерации и о внесении изменений в отдельные законодательные акты Российской Федерации" Администрация муниципального образования "Город Архангельск" **постановляет**:

1. Утвердить прилагаемые проекты организации дорожного движения на автомобильных дорогах общего пользования местного значения муниципального образования "Город Архангельск", разработанные обществом с ограниченной ответственностью "Домер ПК" в рамках муниципального контракта от 30.12.2016 № 6000073.

2. Опубликовать постановление в газете "Архангельск – город воинской славы" и на официальном информационном Интернет-портале муниципального образования "Город Архангельск".

3. Настоящее постановление вступает в силу со дня его официального опубликования.

Глава муниципального образования  
"Город Архангельск"

И.В. Годзиш

## АДМИНИСТРАЦИЯ МУНИЦИПАЛЬНОГО ОБРАЗОВАНИЯ "ГОРОД АРХАНГЕЛЬСК"

### ПОСТАНОВЛЕНИЕ

от 3 июля 2020 г. № 1133

#### О внесении изменений в приложения к постановлению Администрации муниципального образования "Город Архангельск" от 28.09.2018 № 1185

1. Внести в приложения № 1 и 2 к постановлению Администрации муниципального образования "Город Архангельск" от 28.09.2018 № 1185 "О плате за содержание жилого помещения для нанимателей жилых помещений по договорам социального найма и договорам найма жилых помещений в многоквартирных домах муниципального образования "Город Архангельск", о внесении изменений в приложение к постановлению Администрации муниципального образования "Город Архангельск" от 19.05.2017 № 530, о признании утратившими силу приложений к отдельным постановлениям мэрии города Архангельска и Администрации муниципального образования "Город Архангельск" (с дополнениями и изменениями) следующие изменения:

а) в графе 3 строки 18 приложения № 1 цифры "20,62" заменить цифрами "15,94";

б) в графе 3 приложения № 1:  
в строке 22 цифры "20,62" заменить цифрами "15,94";  
в строке 61 цифры "24,98" заменить цифрами "20,30";

в) в графе 3 строки 66 приложения № 1 цифры "21,45" заменить цифрами "16,77";

г) в графе 3 строки 75 приложения № 1 цифры "21,97" заменить цифрами "16,65";

д) в графе 3 приложения № 1:  
в строке 79 цифры "24,33" заменить цифрами "19,65";  
в строке 132 цифры "25,68" заменить цифрами "20,36";

е) в графе 3 строки 81 приложения № 1 цифры "24,33" заменить цифрами "19,65";

ж) в графе 3 приложения № 1:  
в строке 82 цифры "19,97" заменить цифрами "15,29";  
в строке 129 цифры "21,97" заменить цифрами "16,65";

з) в графе 3 строки 142 приложения № 1 цифры "21,32" заменить цифрами "16,65";

и) в графе 3 приложения № 2:  
в строке 18 цифры "18,13" заменить цифрами "13,45";  
в строке 22 цифры "18,13" заменить цифрами "13,45";  
в строке 61 цифры "22,49" заменить цифрами "17,81";  
в строке 66 цифры "18,96" заменить цифрами "14,28";  
в строке 75 цифры "19,48" заменить цифрами "14,16";  
в строке 79 цифры "21,84" заменить цифрами "17,16";  
в строке 81 цифры "21,84" заменить цифрами "17,16";  
в строке 82 цифры "17,48" заменить цифрами "12,80";  
в строке 129 цифры "19,48" заменить цифрами "14,16";  
в строке 132 цифры "23,19" заменить цифрами "17,87";  
в строке 142 цифры "18,83" заменить цифрами "14,16".

2. Опубликовать постановление в газете "Архангельск – город воинской славы" и на официальном информационном Интернет-портале муниципального образования "Город Архангельск".

3. Настоящее постановление вступает в силу с момента опубликования и распространяется на правоотношения, возникшие:

подпункт "а" пункта 1 настоящего постановления - с 19 апреля 2019 года;

подпункт "б" пункта 1 настоящего постановления - с 24 июня 2019 года;

подпункт "в" пункта 1 настоящего постановления - с 5 июня 2019 года;

подпункт "г" пункта 1 настоящего постановления - с 8 июля 2019 года;

подпункт "д" пункта 1 настоящего постановления - с 17 мая 2019 года;

подпункт "е" пункта 1 настоящего постановления - с 18 октября 2019 года;

подпункт "ж" пункта 1 настоящего постановления - с 20 декабря 2019 года;

подпункт "з" пункта 1 настоящего постановления - с 27 февраля 2019 года;

подпункт "и" пункта 1 настоящего постановления - с 1 января 2020 года.

Глава муниципального образования  
"Город Архангельск"

И.В. Годзиш

## ГЛАВА МУНИЦИПАЛЬНОГО ОБРАЗОВАНИЯ "ГОРОД АРХАНГЕЛЬСК"

### ПОСТАНОВЛЕНИЕ

от 8 июля 2020 г. № 1140

#### О внесении изменения в состав административной комиссии территориального округа Майская горка Администрации муниципального образования "Город Архангельск"

1. Внести в состав административной комиссии территориального округа Майская горка Администрации муниципального образования "Город Архангельск", утвержденный постановлением Главы муниципального образования "Город Архангельск" от 05.08.2019 № 1139 (с изменением), изменение, изложив его в новой прилагаемой редакции.

2. Опубликовать постановление в газете "Архангельск – город воинской славы" и на официальном информационном Интернет-портале муниципального образования "Город Архангельск".

Исполняющий обязанности Главы  
муниципального образования  
"Город Архангельск"

Д.В. Шапошников

## СОСТАВ административной комиссии территориального округа Майская горка Администрации муниципального образования "Город Архангельск"

Ганущенко Алексей Викторович	–	глава администрации территориального округа Майская горка Администрации муниципального образования "Город Архангельск" (председатель административной комиссии)
Краснов Михаил Михайлович	–	заместитель главы администрации территориального округа Майская горка Администрации муниципального образования "Город Архангельск" – начальник отдела жилищно-коммунального хозяйства и благоустройства (заместитель председателя административной комиссии)
Чечитко Ирина Викторовна	–	ответственный секретарь административной комиссии территориального округа Майская горка Администрации муниципального образования "Город Архангельск"
Попов Евгений Валерьевич	–	главный специалист-юрист управления правового обеспечения городского хозяйства муниципально-правового департамента Администрации муниципального образования "Город Архангельск"
Туманова Ольга Владимировна	–	главный специалист отдела жилищно-коммунального хозяйства и благоустройства администрации территориального округа Майская горка Администрации муниципального образования "Город Архангельск"
Чертова Алла Егоровна	–	председатель первичного отделения Совета ветеранов ОАО "Лесозавод № 3" (по согласованию)
Шияненко Егор Владимирович	–	старший участковый уполномоченный полиции отдела полиции № 1 (по обслуживанию округов Варавино-Фактория и Майская горка города Архангельска) Управления МВД России по городу Архангельску (по согласованию).

## АДМИНИСТРАЦИЯ МУНИЦИПАЛЬНОГО ОБРАЗОВАНИЯ "ГОРОД АРХАНГЕЛЬСК"

### ПОСТАНОВЛЕНИЕ

от 8 июля 2020 г. № 1147

#### О плате за содержание жилого помещения для нанимателей жилых помещений по договорам социального найма и договорам найма жилых помещений в многоквартирных домах муниципального образования "Город Архангельск" и о внесении изменений в приложения к отдельным постановлениям Администрации муниципального образования "Город Архангельск"

В соответствии со статьями 154 и 156 Жилищного кодекса Российской Федерации, статьей 30 Устава муниципального образования "Город Архангельск", разделом 2 Положения об установлении тарифов и размера платы Администрацией муниципального образования "Город Архангельск", утвержденном постановлением мэрии города Архангельска от 21.12.2015 № 69, решениями общих собраний собственников помещений в многоквартирных домах Администрации муниципального образования "Город Архангельск" **постановляет**:

1. Установить размер платы за содержание жилого помещения для нанимателей жилых помещений по договорам социального найма и договорам найма жилых помещений в многоквартирных домах муниципального образования "Город Архангельск" согласно приложению к настоящему постановлению.





Приложение  
к постановлению Администрации  
муниципального образования  
"Город Архангельск"  
от 08.07.2020 № 1149

АДМИНИСТРАЦИЯ МУНИЦИПАЛЬНОГО ОБРАЗОВАНИЯ  
"ГОРОД АРХАНГЕЛЬСК"

ПОСТАНОВЛЕНИЕ

от 8 июля 2020 г. № 1150

**РАЗМЕР ПЛАТЫ**  
за содержание жилого помещения для нанимателей  
жилых помещений по договорам социального найма  
и договорам найма жилых помещений в многоквартирном доме  
муниципального образования "Город Архангельск"

О внесении изменения в приложение к постановлению Администрации  
муниципального образования "Город Архангельск" от 14.08.2019 № 1202

1. Внести в приложение к постановлению Администрации муниципального образования "Город Архангельск" от 14.08.2019 № 1202 "Об утверждении краткосрочного плана реализации региональной программы капитального ремонта общего имущества в многоквартирных домах, расположенных на территории муниципального образования "Город Архангельск" на 2020-2022 годы" изменение, изложив его в новой, прилагаемой редакции.  
2. Опубликовать постановление в газете "Архангельск – город воинской славы" и на официальном информационном Интернет-портале муниципального образования "Город Архангельск"

Исполняющий обязанности Главы  
муниципального образования  
"Город Архангельск"

Д.В. Шапошников

Приложение  
УТВЕРЖДЕН  
постановлением Администрации  
муниципального образования  
"Город Архангельск"  
от 08.07.2020 № 1150

Таблица

№ п/п	Адрес многоквартирного дома	Размер платы за содержание жилого помещения (рублей за 1 кв. м общей площади жилого помещения в месяц)	Основание (дата и № протокола общего собрания собственников многоквартирного дома)	Наименование управляющей организации
1	Ул. Кемская, 5	21,78	от 15.06.2020 № 1	ООО "Деревянный город"
2	Ул. Кемская, 6	21,79	от 15.06.2020 № 1	ООО "Деревянный город"
3	Ул. Кемская, 13	21,78	от 15.06.2020 № 1	ООО "Деревянный город"
4	Ул. Красноармейская, 20	26,91	от 25.06.2020 № 12	ООО "УК "ВОЗРОЖДЕНИЕ"

**КРАТКОСРОЧНЫЙ ПЛАН**

реализации региональной программы капитального ремонта общего имущества в многоквартирных домах, расположенных на территории Архангельской области, на 2020 - 2022 годы

Таблица 1 - Перечень многоквартирных домов, формирующих фонды капитального ремонта на общем счете регионального оператора

№ п/п	Адрес многоквартирного дома	Год		Материал стен	Количество этажей	Количество подъездов	Площадь помещений многоквартирного дома				Стоимость капитального ремонта					Вид работ (услуг) по капитальному ремонту многоквартирного дома	Количество видов работ (услуг) по капитальному ремонту многоквартирных домов, указанных в графе 18	Удельная стоимость капитального ремонта 1 кв. м общей площади помещений в многоквартирном доме	Предельная стоимость капитального ремонта 1 кв. м общей площади помещений в многоквартирном доме	Плановая дата завершения работ	
		ввода в эксплуатацию	завершения последнего капитального ремонта				Общая площадь многоквартирного дома, всего	всего	в том числе жилых помещений, находящихся в собственности граждан	Кол-во жителей, проживающих в многоквартирном доме на дату утверждения краткосрочного плана	руб.	за счет средств Фонда содействия реформированию жилищно-коммунального хозяйства	за счет средств областного бюджета	за счет средств местного бюджета	за счет средств собственников помещений в многоквартирном доме						за счет иных источников финансирования*
1	2	3	4	5	6	7	8	9	10	11	12	13	14	15	16	17	18	19	20	21	22
<b>2020 год</b>																					
<b>Муниципальное образование "Город Архангельск" Октябрьский округ</b>																					
1	г. Архангельск, просп. Ломоносова, д. 259	1965	*	Кирп./шлакоблочные	5	4	3 851,10	3 851,10	3 407,89	129	11 722 696,39	0,00	0,00	0,00	11 722 696,39	0,00	Ремонт фасада	2	3 043,99	3 043,99	31.12.2020
2	г. Архангельск, просп. Советских космонавтов, д. 190	1959	*	Деревянные	2	1	445,30	409,30	96,20	31	57 509,70	0,00	0,00	0,00	57 509,70	0,00	Ремонт фасада - Строительный контроль	1	140,51	140,51	31.12.2020
3	г. Архангельск, просп. Троицкий, д. 121, корп. 3	1963	*	Кирп./шлакоблочные	5	4	3 414,10	3 755,10	2 817,10	111	7 486 816,24	0,00	0,00	0,00	7 486 816,24	0,00	Обследование конструктивных элементов и (или) внутридомовых инженерных систем	2	1 993,77	1 993,77	31.12.2020
4	г. Архангельск, просп. Троицкий, д. 161	1965	*	Кирп./шлакоблочные	5	2	3 155,40	3 153,90	2 234,73	110	6 288 160,03	0,00	0,00	0,00	6 288 160,03	0,00	Ремонт внутридомовых инженерных систем теплоснабжения	2	1 993,77	1 993,77	31.12.2020
5	г. Архангельск, п. Талажский авиатородок, ул. Авиационная, д. 2	1964	*	Кирп./шлакоблочные	4	3	2 241,40	2 093,30	1 226,21	115	4 570 283,17	0,00	0,00	0,00	4 570 283,17	0,00	Ремонт внутридомовых инженерных систем теплоснабжения - Строительный контроль	2	2 183,29	2 183,29	31.12.2020
6	г. Архангельск, ул. Аэропорт Кегостров, д. 39	1971	*	Деревянные	2	3	518,60	518,60	237,20	28	5 728 870,48	0,00	0,00	0,00	5 728 870,48	0,00	Ремонт крыши	2	2 183,29	2 183,29	31.12.2020
7	г. Архангельск, ул. Вологодская, д. 26	1970	*	Панельные	5	4	2 970,60	2 970,60	2 395,72	0	6 342 387,99	0,00	0,00	0,00	6 342 387,99	0,00	Ремонт фундамента	1	11 046,80	11 046,80	31.12.2020
8	г. Архангельск, ул. Воскресенская, д. 81	1963	*	Кирп./шлакоблочные	5	4	4 185,70	3 270,20	2 381,23	120	6 011 761,82	0,00	0,00	0,00	6 011 761,82	0,00	Ремонт крыши	3	2 135,05	2 135,05	31.12.2020
9	г. Архангельск, ул. Гагарина, д. 59, корп. 1	1960	*	Деревянные	2	1	732,60	732,60	255,88	35	60 727,04	0,00	0,00	0,00	60 727,04	0,00	Ремонт крыши - Проектирование	2	1 838,35	1 838,35	31.12.2020
10	г. Архангельск, ул. Гайдара, д. 18	1976	1976	Кирп./шлакоблочные	9	1	3 554,40	3 172,00	2 134,12	0	337 952,92	0,00	0,00	0,00	337 952,92	0,00	Ремонт крыши - Строительный контроль	2	1 838,35	1 838,35	31.12.2020
																	Ремонт крыши - Строительный контроль	1	106,54	106,54	31.12.2020
																	Обследование конструктивных элементов и (или) внутридомовых инженерных систем	1	82,89	82,89	31.12.2020
																	Ремонт, замена, модернизация лифтов, ремонт лифтовых шахт, машинных и блочных помещений	1	106,54	106,54	31.12.2020

11	г. Архангельск, ул. Гайдара, д. 23	1973	*	Панель- ные	5	6	4 755,00	4 343,00	4 058,08	0	4 111 096,30	0,00	0,00	0,00	4 111 096,30	0,00	Ремонт внутридо- мовых инженер- ных систем горяче- го водоснабжения Ремонт внутридо- мовых инженер- ных систем горяче- го водоснабжения - Строительный контроль	2	946,60	946,60	31.12.2020
12	г. Архангельск, ул. Г. Суфтина, д. 32	1992	1993	Панель- ные	9	3	5 047,50	4 278,70	0,00	0	4 713 243,20	0,00	0,00	0,00	4 713 243,20	0,00	Ремонт, замена, модернизация лифтов, ремонт лифтовых шахт, машинных и блоч- ных помещений Ремонт, замена, модернизация лифтов, ремонт лифтовых шахт, машинных и блоч- ных помещений - Проектирование Ремонт, замена, модернизация лифтов, ремонт лифтовых шахт, машинных и блоч- ных помещений - Строительный контроль	3	0,00	0,00	31.12.2020
13	г. Архангельск, ул. Карельская, д. 51	1942	*	Дере- вянные	2	3	675,10	591,30	179,07	44	56 630,70	0,00	0,00	0,00	56 630,70	0,00	Обследование конструктивных элементов и (или) внутридомовых ин- женерных систем	1	95,77	95,77	31.12.2020
14	г. Архангельск, ул. Попова, д. 50, корп. 2	1958	*	Дере- вянные	2	1	631,60	586,50	94,23	48	51 053,38	0,00	0,00	0,00	51 053,38	0,00	Обследование конструктивных элементов и (или) внутридомовых ин- женерных систем	1	87,05	87,05	31.12.2020
15	г. Архангельск, ул. Розинга, д. 4	1959	*	Дере- вянные	2	1	450,90	414,50	125,40	26	54 656,51	0,00	0,00	0,00	54 656,51	0,00	Обследование конструктивных элементов и (или) внутридомовых ин- женерных систем	1	131,86	131,86	31.12.2020
16	г. Архангельск, ул. Садовая, д. 9	1968	*	Кирп./ шлако- блоч- ные	5	4	4 487,10	3 506,30	2 534,31	119	996 647,95	0,00	0,00	0,00	996 647,95	0,00	Ремонт внутридо- мовых инженер- ных систем горяче- го водоснабжения Ремонт внутридо- мовых инженер- ных систем горяче- го водоснабжения - Строительный контроль	2	284,24	284,24	31.12.2020
17	г. Архангельск, ул. Самойло, д. 18	1954	*	Дере- вянные	2	1	456,70	404,60	195,80	21	31 833,05	0,00	0,00	0,00	31 833,05	0,00	Обследование конструктивных элементов и (или) внутридомовых ин- женерных систем	1	78,68	78,68	31.12.2020
18	г. Архангельск, ул. Суворова, д. 9	1965	2010	Кирп./ шлако- блоч- ные	5	3	3 572,90	3 001,30	2 509,25	122	2 659 596,35	0,00	0,00	0,00	2 659 596,35	0,00	Ремонт фасада Ремонт фасада - Проектирование Ремонт фасада - Строительный контроль	3	886,15	886,15	31.12.2020
19	г. Архангельск, ул. Тимме Я., д. 21, корп. 2	1976	1976	Кирп./ шлако- блоч- ные	9	1	5 154,50	4 200,80	4 131,00	0	1 914 122,89	0,00	0,00	0,00	1 914 122,89	0,00	Ремонт крыши Ремонт крыши - Строительный контроль	2	455,66	455,66	31.12.2020
Итого:				*	*	*	50 300,50	45 253,70	31 013,42	1 059	63 196 046,11	0,00	0,00	0,00	63 196 046,11	0,00	*	33	*	*	*
1	2	3	4	5	6	7	8	9	10	11	12	13	14	15	16	17	18	19	20	21	22
<b>Муниципальное образование "Город Архангельск" Ломоносовский округ</b>																					
20	г. Архангельск, наб. Северной Двины, д. 4	1958	*	Кирп./ шлако- блоч- ные	5	4	3 774,00	3 002,40	2 620,00	115	1 957 658,23	0,00	0,00	0,00	1 957 658,23	0,00	Ремонт внутридо- мовых инженер- ных систем тепло- снабжения Ремонт внутридо- мовых инже- нерных систем теплоснабжения - Строительный контроль	2	652,03	652,03	31.12.2020
21	г. Архангельск, просп. Ленин- градский, д. 3	1961	*	Кирп./ шлако- блоч- ные	5	3	2 790,40	2 545,80	2 170,90	97	7 784 562,60	0,00	0,00	0,00	7 784 562,60	0,00	Ремонт внутридо- мовых инженер- ных систем тепло- снабжения Ремонт внутридо- мовых инже- нерных систем теплоснабжения - Проектирование Ремонт внутридо- мовых инже- нерных систем теплоснабжения - Строительный контроль Ремонт внутридо- мовых инже- нерных систем электроснабжения Ремонт внутридо- мовых инже- нерных систем электроснабжения - Проектирование Ремонт внутридо- мовых инже- нерных систем электроснабжения - Строительный контроль	6	3 057,81	3 057,81	31.12.2020
22	г. Архангельск, просп. Новгород- ский, д. 8, корп. 1	1959	*	Дере- вянные	2	1	365,90	328,30	247,80	0	45 815,44	0,00	0,00	0,00	45 815,44	0,00	Обследование конструктивных элементов и (или) внутридомовых ин- женерных систем	1	139,55	139,55	31.12.2020
23	г. Архангельск, просп. Обводный канал, д. 36	1967	*	Кирп./ шлако- блоч- ные	5	4	4 030,50	3 764,40	2 416,62	108	86 382,36	0,00	0,00	0,00	86 382,36	0,00	Ремонт внутридо- мовых инже- нерных систем электроснабжения - Проектирование	1	22,95	22,95	31.12.2020
24	г. Архангельск, просп. Советских космонавтов, д. 37, корп. 1	1935	*	Дере- вянные	2	2	639,00	551,30	123,31	0	55 632,76	0,00	0,00	0,00	55 632,76	0,00	Обследование конструктивных элементов и (или) внутридомовых ин- женерных систем	1	100,91	100,91	31.12.2020



25	г. Архангельск, просп. Советских космонавтов, д. 37, корп. 3	1938	*	Деревянные	2	2	625,20	560,20	253,14	25	69 169,44	0,00	0,00	0,00	69 169,44	0,00	Обследование конструктивных элементов и (или) внутридомовых инженерных систем	1	123,47	123,47	31.12.2020
26	г. Архангельск, ул. Володарского, д. 19	1961	*	Кирп./шлакоблочные	3	4	2 686,30	2 383,70	1 141,49	42	6 485 242,78	0,00	0,00	0,00	6 485 242,78	0,00	Ремонт внутридомовых инженерных систем теплоснабжения Ремонт внутридомовых инженерных систем теплоснабжения - Строительный контроль	2	2 720,66	2 720,66	31.12.2020
27	г. Архангельск, ул. Выучейского, д. 59	1963	*	Кирп./шлакоблочные	5	3	3 318,00	3 049,70	1 946,60	182	6 080 408,91	0,00	0,00	0,00	6 080 408,91	0,00	Ремонт внутридомовых инженерных систем теплоснабжения Ремонт внутридомовых инженерных систем теплоснабжения - Проектирование Ремонт внутридомовых инженерных систем теплоснабжения - Строительный контроль	3	1 993,77	1 993,77	31.12.2020
28	г. Архангельск, ул. Выучейского, д. 94	1960	*	Деревянные	2	2	551,90	505,00	328,79	0	67 417,59	0,00	0,00	0,00	67 417,59	0,00	Обследование конструктивных элементов и (или) внутридомовых инженерных систем	1	133,50	133,50	31.12.2020
29	г. Архангельск, ул. Выучейского, д. 94, корп. 1	1960	*	Деревянные	2	2	512,60	512,60	474,40	0	65 157,02	0,00	0,00	0,00	65 157,02	0,00	Обследование конструктивных элементов и (или) внутридомовых инженерных систем	1	127,11	127,11	31.12.2020
30	г. Архангельск, ул. Г. Суфтина, д. 13, корп. 1	1959	*	Деревянные	1	2	574,10	566,90	143,30	32	52 217,46	0,00	0,00	0,00	52 217,46	0,00	Обследование конструктивных элементов и (или) внутридомовых инженерных систем	1	92,11	92,11	31.12.2020
31	г. Архангельск, ул. Г. Суфтина, д. 8, корп. 1	1961	*	Деревянные	2	2	507,90	507,90	408,90	0	62 503,36	0,00	0,00	0,00	62 503,36	0,00	Обследование конструктивных элементов и (или) внутридомовых инженерных систем	1	123,06	123,06	31.12.2020
32	г. Архангельск, ул. Розы Люксембург, д. 58	1959	*	Деревянные	2	2	498,10	498,10	401,61	0	32 748,78	0,00	0,00	0,00	32 748,78	0,00	Обследование конструктивных элементов и (или) внутридомовых инженерных систем	1	65,75	65,75	31.12.2020
33	г. Архангельск, ул. Северодвинская, д. 23	1935	*	Деревянные	3	3	1 316,00	1 165,90	468,50	0	62 433,59	0,00	0,00	0,00	62 433,59	0,00	Обследование конструктивных элементов и (или) внутридомовых инженерных систем	1	53,55	53,55	31.12.2020
34	г. Архангельск, ул. Серафимовича, д. 56	1961	*	Деревянные	2	1	379,80	346,90	212,91	0	45 009,07	0,00	0,00	0,00	45 009,07	0,00	Обследование конструктивных элементов и (или) внутридомовых инженерных систем	1	129,75	129,75	31.12.2020
35	г. Архангельск, ул. Шабалина А.О., д. 19	1960	*	Деревянные	2	2	737,00	737,00	241,20	0	28 142,70	0,00	0,00	0,00	28 142,70	0,00	Обследование конструктивных элементов и (или) внутридомовых инженерных систем	1	38,19	38,19	31.12.2020
Итого:				*	*	*	23 306,70	21 026,10	13 599,47	601	22 980 502,09	0,00	0,00	0,00	22 980 502,09	0,00	*	25	*	*	*
<b>Муниципальное образование "Город Архангельск" Округ Майская Горка</b>																					
36	г. Архангельск, просп. Ленинградский, д. 107	1978	1978	Панельные	9	6	12 332,30	10 914,60	9 677,55	539	8 931 077,24	0,00	0,00	0,00	8 931 077,24	0,00	Авторский надзор Ремонт внутридомовых инженерных систем горячего водоснабжения Ремонт внутридомовых инженерных систем горячего водоснабжения - Проектирование Ремонт внутридомовых инженерных систем горячего водоснабжения - Строительный контроль Ремонт подвальных помещений, относящихся к общему имуществу в многоквартирном доме Ремонт подвальных помещений, относящихся к общему имуществу в многоквартирном доме - Строительный контроль	6	0,00	0,00	31.12.2020
37	г. Архангельск, просп. Московский, д. 41, корп. 1	1991	1991	Панельные	9	6	12 217,70	11 744,10	9 724,72	0	12 967 851,65	0,00	0,00	0,00	12 967 851,65	0,00	Ремонт, замена, модернизация лифтов, ремонт лифтовых шахт, машинных и блочных помещений Ремонт, замена, модернизация лифтов, ремонт лифтовых шахт, машинных и блочных помещений - Проектирование Ремонт, замена, модернизация лифтов, ремонт лифтовых шахт, машинных и блочных помещений - Строительный контроль	3	0,00	0,00	31.12.2020
38	г. Архангельск, просп. Московский, д. 43, корп. 1	1990	2012	Панельные	9	5	10 205,50	9 123,90	8 270,47	468	10 812 770,58	0,00	0,00	0,00	10 812 770,58	0,00	Ремонт, замена, модернизация лифтов, ремонт лифтовых шахт, машинных и блочных помещений Ремонт, замена, модернизация лифтов, ремонт лифтовых шахт, машинных и блочных помещений - Проектирование	3	0,00	0,00	31.12.2020

															Ремонт, замена, модернизация лифтовых шахт, машинных и блочных помещений - Строительный контроль						
39	г. Архангельск, ул. Лермонтова, д. 2	1977	*	Деревянные	2	1	516,40	447,90	447,40	27	597 718,76	0,00	0,00	0,00	597 718,76	0,00	Ремонт крыши	2	1 334,49	1 334,49	31.12.2020
																	Ремонт крыши - Строительный контроль				
40	г. Архангельск, ул. Полины Осипенко, д. 7, корп. 1	1980	*	Панельные	5	6	4 808,50	4 175,60	2 977,13	0	3 955 634,98	0,00	0,00	0,00	3 955 634,98	0,00	Авторский надзор	4	0,00	0,00	31.12.2020
																	Ремонт внутридомовых инженерных систем горячего водоснабжения				
																	Ремонт внутридомовых инженерных систем горячего водоснабжения - Проектирование				
																	Ремонт внутридомовых инженерных систем горячего водоснабжения - Строительный контроль				
41	г. Архангельск, ул. Трудовая, д. 4	1981	*	Панельные	5	4	3 024,40	2 745,60	2 378,46	118	80 593,54	0,00	0,00	0,00	80 593,54	0,00	Ремонт внутридомовых инженерных систем горячего водоснабжения - Проектирование	2	29,35	29,35	31.12.2020
																	Ремонт внутридомовых инженерных систем теплоснабжения - Проектирование				
42	г. Архангельск, ул. Федора Абрамова, д. 21	1960	*	Деревянные	2	2	802,40	730,90	173,20	43	2 578 940,68	0,00	0,00	0,00	2 578 940,68	0,00	Ремонт крыши	3	3 528,45	3 528,45	31.12.2020
																	Ремонт крыши - Обследование				
																	Ремонт крыши - Строительный контроль				
43	г. Архангельск, ул. Чкалова, д. 20	1990	1990	Панельные	9	2	3 808,30	3 777,50	3 251,23	0	4 327 723,14	0,00	0,00	0,00	4 327 723,14	0,00	Ремонт, замена, модернизация лифтовых шахт, машинных и блочных помещений	3	0,00	0,00	31.12.2020
																	Ремонт, замена, модернизация лифтовых шахт, машинных и блочных помещений - Проектирование				
																	Ремонт, замена, модернизация лифтовых шахт, машинных и блочных помещений - Строительный контроль				
44	г. Архангельск, ул. Чкалова, д. 8	1959	*	Деревянные	2	2	731,40	730,30	479,40	36	8 332 729,09	0,00	0,00	0,00	8 332 729,09	0,00	Ремонт фундамента	3	11 410,01	11 410,01	31.12.2020
																	Ремонт фундамента - Обследование				
																	Ремонт фундамента - Строительный контроль				
Итого:			*	*	*	48 446,90	44 390,40	37 379,56	1 231	52 585 039,66	0,00	0,00	0,00	52 585 039,66	0,00	*	29	*	*	*	
<b>Муниципальное образование "Город Архангельск" Округ Варавино-Фактория</b>																					
45	г. Архангельск, просп. Ленинградский, д. 273, корп. 2	1968	2012	Панельные	5	6	6 231,10	5 777,50	4 951,92	280	3 746 868,88	0,00	0,00	0,00	3 746 868,88	0,00	Ремонт внутридомовых инженерных систем газоснабжения	5	648,53	648,53	31.12.2020
																	Ремонт внутридомовых инженерных систем газоснабжения - Проектирование				
																	Ремонт внутридомовых инженерных систем газоснабжения - Строительный контроль				
																	Ремонт подвальных помещений, относящихся к общему имуществу в многоквартирном доме				
																	Ремонт подвальных помещений, относящихся к общему имуществу в многоквартирном доме - Строительный контроль				
46	г. Архангельск, ул. Воронина В.И., д. 25, корп. 1	1968	2010	Панельные	5	6	6 116,00	5 669,60	4 894,10	271	6 378 483,02	0,00	0,00	0,00	6 378 483,02	0,00	Авторский надзор	12	1 125,03	1 125,03	31.12.2020
																	Ремонт внутридомовых инженерных систем водоотведения				
																	Ремонт внутридомовых инженерных систем водоотведения - Строительный контроль				
																	Ремонт внутридомовых инженерных систем горячего водоснабжения				
																	Ремонт внутридомовых инженерных систем горячего водоснабжения - Проектирование				



																Ремонт внутридомовых инженерных систем горячего водоснабжения - Строительный контроль					
																Ремонт внутридомовых инженерных систем теплоснабжения					
																Ремонт внутридомовых инженерных систем теплоснабжения - Проектирование					
																Ремонт внутридомовых инженерных систем теплоснабжения - Строительный контроль					
																Ремонт внутридомовых инженерных систем холодного водоснабжения					
																Ремонт внутридомовых инженерных систем холодного водоснабжения - Проектирование					
																Ремонт внутридомовых инженерных систем холодного водоснабжения - Строительный контроль					
47	г. Архангельск, ул. Воронина В.И., д. 2, корп. 1	1962	*	Деревянные	2	2	806,20	727,70	359,00	40	27 808,90	0,00	0,00	0,00	27 808,90	0,00	Обследование конструктивных элементов и (или) внутридомовых инженерных систем	1	0,00	0,00	31.12.2020
48	г. Архангельск, ул. Кирова, д. 10, корп. 1	1935	*	Деревянные	2	2	604,30	551,30	138,30	39	23 451,16	0,00	0,00	0,00	23 451,16	0,00	Обследование конструктивных элементов и (или) внутридомовых инженерных систем	1	0,00	0,00	31.12.2020
49	г. Архангельск, ул. Кононова И.Г., д. 12, корп. 1	1971	*	Деревянные	2	3	617,00	543,80	171,40	33	30 887,58	0,00	0,00	0,00	30 887,58	0,00	Обследование конструктивных элементов и (или) внутридомовых инженерных систем	1	0,00	0,00	31.12.2020
50	г. Архангельск, ул. Кононова И.Г., д. 13	1987	*	Деревянные	2	1	448,60	415,80	149,40	27	23 395,23	0,00	0,00	0,00	23 395,23	0,00	Обследование конструктивных элементов и (или) внутридомовых инженерных систем	1	0,00	0,00	31.12.2020
51	г. Архангельск, ул. Холмогорская, д. 37, корп. 1	1990	*	Деревянные	2	2	639,30	575,10	494,80	23	25 191,70	0,00	0,00	0,00	25 191,70	0,00	Обследование конструктивных элементов и (или) внутридомовых инженерных систем	1	0,00	0,00	31.12.2020
Итого:			*	*	*	15 462,50	14 260,80	11 158,92	713	10 256 086,47	0,00	0,00	0,00	10 256 086,47	0,00	*	22	*	*	*	
<b>Муниципальное образование "Город Архангельск" Соломбальский округ</b>																					
52	г. Архангельск, ул. Баумана, д. 18	1966	*	Деревянные	2	3	530,10	530,10	256,30	32	3 765 766,79	0,00	0,00	0,00	3 765 766,79	0,00	Ремонт крыши	1	0,00	0,00	31.12.2020
53	г. Архангельск, ул. Гвардейская, д. 1, корп. 3	1968	*	Деревянные	2	3	516,90	516,90	195,80	25	37 138,99	0,00	0,00	0,00	37 138,99	0,00	Обследование конструктивных элементов и (или) внутридомовых инженерных систем	1	0,00	0,00	31.12.2020
54	г. Архангельск, ул. Декабристов, д. 9	1962	*	Деревянные	2	3	569,00	508,50	274,71	25	64 751,30	0,00	0,00	0,00	64 751,30	0,00	Обследование конструктивных элементов и (или) внутридомовых инженерных систем	1	0,00	0,00	31.12.2020
55	г. Архангельск, ул. Закемовского, д. 20	1958	*	Деревянные	2	1	446,00	409,70	47,30	29	29 468,63	0,00	0,00	0,00	29 468,63	0,00	Обследование конструктивных элементов и (или) внутридомовых инженерных систем	1	71,93	71,93	31.12.2020
56	г. Архангельск, ул. Закемовского, д. 29	1960	*	Деревянные	2	1	375,70	348,70	123,50	20	26 336,19	0,00	0,00	0,00	26 336,19	0,00	Обследование конструктивных элементов и (или) внутридомовых инженерных систем	1	75,53	75,53	31.12.2020
57	г. Архангельск, ул. Кемская, д. 13	1966	*	Деревянные	2	3	598,10	533,10	234,30	24	34 920,43	0,00	0,00	0,00	34 920,43	0,00	Обследование конструктивных элементов и (или) внутридомовых инженерных систем	1	65,50	65,50	31.12.2020
58	г. Архангельск, ул. Корабельная, д. 15, корп. 1	1973	*	Деревянные	2	3	636,60	565,80	347,10	0	26 164,53	0,00	0,00	0,00	26 164,53	0,00	Обследование конструктивных элементов и (или) внутридомовых инженерных систем	1	0,00	0,00	31.12.2020
59	г. Архангельск, ул. Корпусная, д. 10, корп. 1	1978	2008	Деревянные	2	2	1 311,90	1 254,40	225,50	69	33 104,45	0,00	0,00	0,00	33 104,45	0,00	Обследование конструктивных элементов и (или) внутридомовых инженерных систем	1	26,39	26,39	31.12.2020
60	г. Архангельск, ул. Корпусная, д. 8	1942	*	Деревянные	2	3	787,60	689,60	486,70	33	8 876 171,59	0,00	0,00	0,00	8 876 171,59	0,00	Ремонт фундамента	3	12 871,48	12 871,48	31.12.2020
																Ремонт фундамента - Обследование					
																Ремонт фундамента - Строительный контроль					
61	г. Архангельск, ул. Литейная, д. 13	1939	*	Деревянные	2	3	805,60	721,00	558,10	34	67 647,87	0,00	0,00	0,00	67 647,87	0,00	Обследование конструктивных элементов и (или) внутридомовых инженерных систем	1	93,83	93,83	31.12.2020
62	г. Архангельск, ул. Приморская, д. 11	1962	2012	Деревянные	2	2	529,40	529,40	57,60	30	24 280,95	0,00	0,00	0,00	24 280,95	0,00	Обследование конструктивных элементов и (или) внутридомовых инженерных систем	1	0,00	0,00	31.12.2020
63	г. Архангельск, ул. Советская, д. 63, корп. 1	1950	*	Деревянные	2	3	743,70	743,70	549,70	42	26 320,16	0,00	0,00	0,00	26 320,16	0,00	Обследование конструктивных элементов и (или) внутридомовых инженерных систем	1	0,00	0,00	31.12.2020
64	г. Архангельск, ул. Ярославская, д. 37	1959	*	Деревянные	2	1	465,00	424,70	183,12	30	58 491,42	0,00	0,00	0,00	58 491,42	0,00	Обследование конструктивных элементов и (или) внутридомовых инженерных систем	1	0,00	0,00	31.12.2020
Итого:			*	*	*	8 315,60	7 775,60	3 539,73	393	13 070 563,30	0,00	0,00	0,00	13 070 563,30	0,00	*	15	*	*	*	

Муниципальное образование "Город Архангельск" Маймаксанский округ																					
65	г. Архангельск, ул. Менделеева, д. 11	1940	*	Деревянные	2	2	598,60	410,50	301,61	23	5 283 741,93	0,00	0,00	0,00	5 283 741,93	0,00	Ремонт фундамента	3	12 871,48	12 871,48	31.12.2020
																	Ремонт фундамента - Обследование				
																	Ремонт фундамента - Строительный контроль				
66	г. Архангельск, ул. Моряка, д. 8, корп. 1	1962	*	Деревянные	2	2	545,80	545,80	141,80	19	60 658,41	0,00	0,00	0,00	60 658,41	0,00	Обследование фундамента - Обследование	1	0,00	0,00	31.12.2020
67	г. Архангельск, ул. Островная, д. 3	1962	*	Деревянные	2	3	523,20	343,30	138,50	28	66 614,75	0,00	0,00	0,00	66 614,75	0,00	Обследование конструктивных элементов и (или) внутридомовых инженерных систем	1	0,00	0,00	31.12.2020
68	г. Архангельск, ул. Петра Стрелкова, д. 6	1962	*	Деревянные	2	1	334,90	334,90	88,20	15	41 631,79	0,00	0,00	0,00	41 631,79	0,00	Обследование конструктивных элементов и (или) внутридомовых инженерных систем	1	0,00	0,00	31.12.2020
69	г. Архангельск, ул. Победы, д. 114	1979	1979	Панельные	9	5	10 252,50	9 136,50	7 671,34	443	4 541 144,40	0,00	0,00	0,00	4 541 144,40	0,00	Ремонт, замена, модернизация лифтов, ремонт лифтовых шахт, машинных и блочных помещений	3	0,00	0,00	31.12.2020
																	Ремонт, замена, модернизация лифтов, ремонт лифтовых шахт, машинных и блочных помещений - Проектирование				
																	Ремонт, замена, модернизация лифтов, ремонт лифтовых шахт, машинных и блочных помещений - Строительный контроль				
70	г. Архангельск, ул. Победы, д. 124, корп. 1	1967	*	Деревянные	2	3	519,30	341,90	414,09	26	4 400 758,51	0,00	0,00	0,00	4 400 758,51	0,00	Ремонт фундамента	3	12 871,48	12 871,48	31.12.2020
																	Ремонт фундамента - Обследование				
																	Ремонт фундамента - Строительный контроль				
71	г. Архангельск, ул. Торговая, д. 108, корп. 1	1965	*	Деревянные	2	3	517,10	517,10	279,21	26	24 553,42	0,00	0,00	0,00	24 553,42	0,00	Обследование конструктивных элементов и (или) внутридомовых инженерных систем	1	0,00	0,00	31.12.2020
72	г. Архангельск, ул. Школьная, д. 84, корп. 2	1993	1993	Панельные	9	3	6 229,50	5 570,20	4 401,87	260	6 797 711,70	0,00	0,00	0,00	6 797 711,70	0,00	Ремонт, замена, модернизация лифтов, ремонт лифтовых шахт, машинных и блочных помещений	3	0,00	0,00	31.12.2020
																	Ремонт, замена, модернизация лифтов, ремонт лифтовых шахт, машинных и блочных помещений - Проектирование				
																	Ремонт, замена, модернизация лифтов, ремонт лифтовых шахт, машинных и блочных помещений - Строительный контроль				
Итого:			*	*	*		19 520,90	17 200,20	13 436,62	840	21 216 814,91	0,00	0,00	0,00	21 216 814,91	0,00	*	16	*	*	*
Муниципальное образование "Город Архангельск" Северный округ																					
73	г. Архангельск, ул. Горького, д. 10	1964	*		2	2	528,40	528,40	397,00	31	7 401 741,12	0,00	0,00	0,00	7 401 741,12	0,00	Ремонт фундамента	3	0,00	0,00	31.12.2020
																	Ремонт фундамента - Обследование				
																	Ремонт фундамента - Строительный контроль				
74	г. Архангельск, ул. Красных маршалов, д. 12	1938	*	Деревянные	2	2	582,00	582,00	336,70	24	7 491 200,50	0,00	0,00	0,00	7 491 200,50	0,00	Ремонт фундамента	3	0,00	0,00	31.12.2020
																	Ремонт фундамента - Обследование				
																	Ремонт фундамента - Строительный контроль				
75	г. Архангельск, ул. Орджоникидзе, д. 3	1936	*	Деревянные	2	2	569,40	569,40	290,61	39	25 000,46	0,00	0,00	0,00	25 000,46	0,00	Обследование конструктивных элементов и (или) внутридомовых инженерных систем	1	0,00	0,00	31.12.2020
76	г. Архангельск, ул. Репина, д. 16	1935	*	Деревянные	2	3	624,10	624,10	441,70	31	59 670,35	0,00	0,00	0,00	59 670,35	0,00	Обследование конструктивных элементов и (или) внутридомовых инженерных систем	1	0,00	0,00	31.12.2020
77	г. Архангельск, ул. Ударников, д. 16	1980	*	Деревянные	2	2	457,40	457,40	140,90	27	63 494,50	0,00	0,00	0,00	63 494,50	0,00	Обследование конструктивных элементов и (или) внутридомовых инженерных систем	1	0,00	0,00	31.12.2020
78	г. Архангельск, ул. Целлюлозная, д. 25	1962	*	Деревянные	2	2	463,40	462,30	147,95	28	58 153,06	0,00	0,00	0,00	58 153,06	0,00	Обследование конструктивных элементов и (или) внутридомовых инженерных систем	1	0,00	0,00	31.12.2020
Итого:			*	*	*		3 224,70	3 223,60	1 754,86	180	15 099 259,99	0,00	0,00	0,00	15 099 259,99	0,00	*	10	*	*	*
Муниципальное образование "Город Архангельск" Исакогорский округ																					
79	г. Архангельск, ул. Адмирала Макарова, д. 4, корп. 1	1969	*	Деревянные	2	3	582,20	518,00	300,00	31	7 256 059,61	0,00	0,00	0,00	7 256 059,61	0,00	Ремонт фундамента	3	14 007,84	14 007,84	31.12.2020
																	Ремонт фундамента - Обследование				
																	Ремонт фундамента - Строительный контроль				
80	г. Архангельск, ул. Аллейная, д. 30	1979	*	Деревянные	2	3	865,90	760,10	500,99	35	63 686,43	0,00	0,00	0,00	63 686,43	0,00	Обследование конструктивных элементов и (или) внутридомовых инженерных систем	1	83,79	83,79	31.12.2020

81	г. Архангельск, ул. Вторая, д. 3	1968	*	Деревянные	2	3	580,80	517,80	124,20	32	66 782,02	0,00	0,00	0,00	66 782,02	0,00	Обследование конструктивных элементов и (или) внутридомовых инженерных систем	1	128,97	128,97	31.12.2020
82	г. Архангельск, ул. Вычегодская, д. 11	1990	*	Панельные	5	8	4 835,30	4 788,10	3 793,82	200	4 534 884,27	0,00	0,00	0,00	4 534 884,27	0,00	Авторский надзор	4	947,12	947,12	31.12.2020
																	Ремонт внутридомовых инженерных систем горячего водоснабжения				
																	Ремонт внутридомовых инженерных систем горячего водоснабжения - Проектирование				
																	Ремонт внутридомовых инженерных систем горячего водоснабжения - Строительный контроль				
1	2	3	4	5	6	7	8	9	10	11	12	13	14	15	16	17	18	19	20	21	22
83	г. Архангельск, ул. Дрейера, д. 2	1973	2010	Панельные	5	5	3 495,70	3 131,70	2 775,72	137	1 031 321,52	0,00	0,00	0,00	1 031 321,52	0,00	Авторский надзор	4	329,32	329,32	31.12.2020
																	Ремонт внутридомовых инженерных систем горячего водоснабжения				
																	Ремонт внутридомовых инженерных систем горячего водоснабжения - Проектирование				
																	Ремонт внутридомовых инженерных систем горячего водоснабжения - Строительный контроль				
84	г. Архангельск, ул. Зеньковича, д. 29	1979	2009	Кирп./шлакоблочные	5	2	4 188,80	3 730,70	2 294,76	123	840 818,34	0,00	0,00	0,00	840 818,34	0,00	Ремонт внутридомовых инженерных систем горячего водоснабжения	2	225,38	225,38	31.12.2020
																	Ремонт внутридомовых инженерных систем горячего водоснабжения - Строительный контроль				
85	г. Архангельск, ул. Клепча, д. 1	1962	2010	Кирп./шлакоблочные	3	4	2 607,70	1 798,00	1 205,59	52	6 293 001,33	0,00	0,00	0,00	6 293 001,33	0,00	Ремонт крыши	3	3 500,00	3 500,00	31.12.2020
																	Ремонт крыши - Проектирование				
																	Ремонт крыши - Строительный контроль				
86	г. Архангельск, ул. Локомотивная, д. 1	1940	*	Деревянные	2	2	553,90	492,80	175,60	25	47 452,28	0,00	0,00	0,00	47 452,28	0,00	Обследование конструктивных элементов и (или) внутридомовых инженерных систем	1	96,29	96,29	31.12.2020
87	г. Архангельск, ул. Локомотивная, д. 49	1954	2007	Деревянные	2	2	456,40	401,20	199,70	25	63 554,11	0,00	0,00	0,00	63 554,11	0,00	Обследование фундамента - Обследование	1	158,41	158,41	31.12.2020
88	г. Архангельск, ул. Локомотивная, д. 65, корп. 1	1984	2009	Кирп./шлакоблочные	2	2	608,30	558,10	418,50	32	1 084 600,20	0,00	0,00	0,00	1 084 600,20	0,00	Ремонт крыши	2	1 943,38	1 943,38	31.12.2020
																	Ремонт крыши - Строительный контроль				
89	г. Архангельск, ул. Парковая, д. 7	1991	2010	Деревянные	2	2	648,80	587,00	370,20	31	1 456 156,35	0,00	0,00	0,00	1 456 156,35	0,00	Ремонт крыши	2	2 480,68	2 480,68	31.12.2020
																	Ремонт крыши - Строительный контроль				
90	г. Архангельск, ул. Пограничная, д. 38, корп. 1	1949	*	Деревянные	2	2	481,50	437,90	437,60	16	69 362,19	0,00	0,00	0,00	69 362,19	0,00	Обследование конструктивных элементов и (или) внутридомовых инженерных систем	1	158,40	158,40	31.12.2020
Итого:				*	*	*	19 905,30	17 721,40	12 596,68	739	22 807 678,65	0,00	0,00	0,00	22 807 678,65	0,00	*	25	*	*	*
<b>Муниципальное образование "Город Архангельск" Цигломский округ</b>																					
91	г. Архангельск, ул. Зеленец, д. 48	1982	*	Панельные	2	2	506,70	436,30	160,10	24	1 530 156,41	0,00	0,00	0,00	1 530 156,41	0,00	Ремонт внутридомовых инженерных систем горячего водоснабжения	3	3 507,12	3 507,12	31.12.2020
																	Ремонт внутридомовых инженерных систем горячего водоснабжения - Проектирование				
																	Ремонт внутридомовых инженерных систем горячего водоснабжения - Строительный контроль				
92	г. Архангельск, ул. Кирпичного завода, д. 24	1978	*	Панельные	5	8	6 276,90	5 728,00	4 441,66	289	21 819 325,59	0,00	0,00	0,00	21 819 325,59	0,00	Ремонт внутридомовых инженерных систем водоотведения	8	3 809,24	3 809,24	31.12.2020
																	Ремонт внутридомовых инженерных систем водоотведения - Строительный контроль				
																	Ремонт внутридомовых инженерных систем горячего водоснабжения				
																	Ремонт внутридомовых инженерных систем горячего водоснабжения - Строительный контроль				
																	Ремонт внутридомовых инженерных систем холодного водоснабжения				
																	Ремонт внутридомовых инженерных систем холодного водоснабжения - Строительный контроль				
																	Ремонт фасада				



93	г. Архангельск, ул. Кирпичного завода, д. 28	1993	2009	Панельные	5	6	4 860,50	4 426,20	3 908,05	188	872 638,24	0,00	0,00	0,00	872 638,24	0,00	Ремонт фасада - Строительный контроль	3	197,15	197,15	31.12.2020
94	г. Архангельск, ул. Ленинская, д. 4	1930	*	Деревянные	2	2	691,00	647,30	419,13	37	27 141,28	0,00	0,00	0,00	27 141,28	0,00	Обследование конструктивных элементов и (или) внутридомовых инженерных систем	1	41,93	41,93	31.12.2020
95	г. Архангельск, ул. Ленинская, д. 5	1928	*	Деревянные	2	2	599,20	533,90	394,61	25	22 985,89	0,00	0,00	0,00	22 985,89	0,00	Обследование конструктивных элементов и (или) внутридомовых инженерных систем	1	43,05	43,05	31.12.2020
1	2	3	4	5	6	7	8	9	10	11	12	13	14	15	16	17	18	19	20	21	22
96	г. Архангельск, ул. Л.Н.Лочехина, д. 7	1980	*	Панельные	5	8	6 672,20	6 096,70	4 438,60	288	11 313 618,20	0,00	0,00	0,00	11 313 618,20	0,00	Авторский надзор	8	1 855,70	1 855,70	31.12.2020
97	г. Архангельск, ул. Севстрой, д. 44	1967	2012	Деревянные	2	3	589,20	589,20	0,00	29	33 243,84	0,00	0,00	0,00	33 243,84	0,00	Обследование конструктивных элементов и (или) внутридомовых инженерных систем	1	56,42	56,42	31.12.2020
98	г. Архангельск, ул. Севстрой, д. 52	1969	*	Деревянные	2	3	572,80	510,20	376,90	22	6 567 028,34	0,00	0,00	0,00	6 567 028,34	0,00	Ремонт фундамента	2	12 871,48	12 871,48	31.12.2020
																	Ремонт фундамента - Строительный контроль				
Итого:				*	*	*	20 768,50	18 967,80	14 139,05	902	42 186 137,79	0,00	0,00	0,00	42 186 137,79	0,00	*	27	*	*	*
Итого по муниципальному образованию "Город Архангельск" - 98 многоквартирных домов:				*	*	*	209 251,60	189 819,60	138 618,31	6 658	263 398 128,97	0,00	0,00	0,00	263 398 128,97	0,00	*	202	*	*	*
<b>2021 год</b>																					
<b>Муниципальное образование "Город Архангельск" Октябрьский округ</b>																					
1	г. Архангельск, просп. Ломоносова, д. 175	1988	1988	Кирп./шлакоблочные	12	1	6 031,10	4 994,50	4 983,71	0	5 749 871,30	0,00	0,00	0,00	5 749 871,30	0,00	Ремонт, замена, модернизация лифтов, ремонт лифтовых шахт, машинных и блочных помещений	3	1 151,24	1 151,24	31.12.2021
2	г. Архангельск, просп. Обводный канал, д. 58, корп. 2	1954	*	Деревянные	2	1	436,80	400,70	228,11	22	5 049 541,26	0,00	0,00	0,00	5 049 541,26	0,00	Ремонт, замена, модернизация лифтов, ремонт лифтовых шахт, машинных и блочных помещений - Проектирование	1	12 601,80	12 601,80	31.12.2021
3	г. Архангельск, просп. Обводный канал, д. 58, корп. 3	1953	*	Деревянные	2	1	451,90	414,70	298,10	23	5 225 966,46	0,00	0,00	0,00	5 225 966,46	0,00	Ремонт, замена, модернизация лифтов, ремонт лифтовых шахт, машинных и блочных помещений - Строительный контроль	1	12 601,80	12 601,80	31.12.2021
4	г. Архангельск, просп. Троицкий, д. 104	1971	1971	Кирп./шлакоблочные	9	6	12 278,60	10 764,60	9 849,32	0	13 595 423,40	0,00	0,00	0,00	13 595 423,40	0,00	Ремонт, замена, модернизация лифтов, ремонт лифтовых шахт, машинных и блочных помещений - Проектирование	3	1 262,98	1 262,98	31.12.2021
																	Ремонт, замена, модернизация лифтов, ремонт лифтовых шахт, машинных и блочных помещений - Строительный контроль				

5	г. Архангельск, проезд. Выборнова, д. 3	1965	*	Кирп./шлакоблочные	5	5	3 438,10	2 595,20	2 232,70	114	5 449 915,85	0,00	0,00	0,00	5 449 915,85	0,00	Ремонт крыши	2	2 100,00	2 100,00	31.12.2021
																	Ремонт крыши - Строительный контроль				
6	г. Архангельск, авиагородок, ул. Аэропорт Архангельск, д. 7	1976	1976	Панельные	9	6	12 147,50	10 774,20	9 075,22	547	10 891 638,87	0,00	0,00	0,00	10 891 638,87	0,00	Ремонт подвальных помещений, относящихся к общему имуществу в многоквартирном доме	4	1 010,90	1 010,90	31.12.2021
																	Ремонт подвальных помещений, относящихся к общему имуществу в многоквартирном доме - Строительный контроль				
																	Ремонт фасада				
																	Ремонт фасада - Строительный контроль				
7	г. Архангельск, п. Талажский авиагородок, ул. Аэропорт Архангельск, д. 9	1981	1981	Панельные	9	6	12 351,40	10 958,70	9 830,98	584	13 595 423,40	0,00	0,00	0,00	13 595 423,40	0,00	Ремонт, замена, модернизация лифтов, ремонт лифтовых шахт, машинных и блочных помещений	3	1 240,61	1 240,61	31.12.2021
																	Ремонт, замена, модернизация лифтов, ремонт лифтовых шахт, машинных и блочных помещений - Проектирование				
																	Ремонт, замена, модернизация лифтов, ремонт лифтовых шахт, машинных и блочных помещений - Строительный контроль				
8	г. Архангельск, ул. Береговая, д. 3	1955	*	Деревянные	2	2	530,40	530,40	186,31	25	6 683 994,72	0,00	0,00	0,00	6 683 994,72	0,00	Ремонт фундамента	1	12 601,80	12 601,80	31.12.2021
9	г. Архангельск, ул. Гагарина, д. 53	1959	*	Деревянные	2	2	784,10	714,80	227,76	48	9 200 532,85	0,00	0,00	0,00	9 200 532,85	0,00	Ремонт фундамента	2	12 871,48	12 871,48	31.12.2021
																	Ремонт фундамента - Строительный контроль				
10	г. Архангельск, ул. Гайдара, д. 42	1989	1989	Панельные	10	3	8 019,40	6 837,30	6 518,18	0	6 797 711,70	0,00	0,00	0,00	6 797 711,70	0,00	Ремонт, замена, модернизация лифтов, ремонт лифтовых шахт, машинных и блочных помещений	3	994,21	994,21	31.12.2021
																	Ремонт, замена, модернизация лифтов, ремонт лифтовых шахт, машинных и блочных помещений - Проектирование				
																	Ремонт, замена, модернизация лифтов, ремонт лифтовых шахт, машинных и блочных помещений - Строительный контроль				
11	г. Архангельск, ул. Гайдара, д. 44	1990	1990	Панельные	10	4	10 764,60	9 097,40	8 518,51	465	9 063 615,60	0,00	0,00	0,00	9 063 615,60	0,00	Ремонт, замена, модернизация лифтов, ремонт лифтовых шахт, машинных и блочных помещений	3	996,29	996,29	31.12.2021
																	Ремонт, замена, модернизация лифтов, ремонт лифтовых шахт, машинных и блочных помещений - Проектирование				
																	Ремонт, замена, модернизация лифтов, ремонт лифтовых шахт, машинных и блочных помещений - Строительный контроль				
12	г. Архангельск, ул. Гайдара, д. 50	1992	1992	Панельные	10	6	16 334,10	13 881,89	12 951,75	625	6 797 711,70	0,00	0,00	0,00	6 797 711,70	0,00	Ремонт, замена, модернизация лифтов, ремонт лифтовых шахт, машинных и блочных помещений	3	489,68	489,68	31.12.2021
																	Ремонт, замена, модернизация лифтов, ремонт лифтовых шахт, машинных и блочных помещений - Проектирование				
																	Ремонт, замена, модернизация лифтов, ремонт лифтовых шахт, машинных и блочных помещений - Строительный контроль				
13	г. Архангельск, ул. Комсомольская, д. 9, корп. 1	1968	1968	Кирп./шлакоблочные	9	1	2 685,70	2 339,70	2 277,37	103	2 265 903,90	0,00	0,00	0,00	2 265 903,90	0,00	Ремонт, замена, модернизация лифтов, ремонт лифтовых шахт, машинных и блочных помещений	3	968,46	968,46	31.12.2021
																	Ремонт, замена, модернизация лифтов, ремонт лифтовых шахт, машинных и блочных помещений - Проектирование				
																	Ремонт, замена, модернизация лифтов, ремонт лифтовых шахт, машинных и блочных помещений - Строительный контроль				

14	г. Архангельск, ул. Садовая, д. 56	1986	1986	Панельные	9	4	9 562,60	8 090,80	7 587,97	380	9 063 615,60	0,00	0,00	0,00	9 063 615,60	0,00	Ремонт, замена, модернизация лифтов, ремонт лифтовых шахт, машинных и блочных помещений	3	1 120,24	1 120,24	31.12.2021
																	Ремонт, замена, модернизация лифтов, ремонт лифтовых шахт, машинных и блочных помещений - Проектирование				
																	Ремонт, замена, модернизация лифтов, ремонт лифтовых шахт, машинных и блочных помещений - Строительный контроль				
15	г. Архангельск, ул. Самойло, д. 24	1954	*	Деревянные	2	2	573,80	530,00	320,50	26	6 821 883,62	0,00	0,00	0,00	6 821 883,62	0,00	Ремонт фундамента	2	12 871,48	12 871,48	31.12.2021
																	Ремонт фундамента - Строительный контроль				
16	г. Архангельск, ул. Самойло, д. 6	1983	1983	Панельные	9	3	6 263,70	5 588,50	5 294,49	0	6 797 711,70	0,00	0,00	0,00	6 797 711,70	0,00	Ремонт, замена, модернизация лифтов, ремонт лифтовых шахт, машинных и блочных помещений	3	1 216,38	1 216,38	31.12.2021
																	Ремонт, замена, модернизация лифтов, ремонт лифтовых шахт, машинных и блочных помещений - Проектирование				
																	Ремонт, замена, модернизация лифтов, ремонт лифтовых шахт, машинных и блочных помещений - Строительный контроль				
Итого:				*	*	*	102 653,80	88 513,39	80 380,98	2 962	123 050 461,93	0,00	0,00	0,00	123 050 461,93	0,00	*	40	*	*	*
<b>Муниципальное образование "Город Архангельск" Ломоносовский округ</b>																					
17	г. Архангельск, просп. Московский, д. 11	1958	*	Деревянные	2	1	455,50	416,00	299,70	0	5 242 348,80	0,00	0,00	0,00	5 242 348,80	0,00	Ремонт фундамента	1	12 601,80	12 601,80	31.12.2021
18	г. Архангельск, просп. Московский, д. 15	1958	*	Деревянные	2	1	446,20	411,00	253,90	0	5 179 339,80	0,00	0,00	0,00	5 179 339,80	0,00	Ремонт фундамента	1	12 601,80	12 601,80	31.12.2021
19	г. Архангельск, ул. Котласская, д. 1	1960	*	Деревянные	2	2	545,70	499,30	390,70	0	6 426 729,23	0,00	0,00	0,00	6 426 729,23	0,00	Ремонт фундамента	2	12 871,48	12 871,48	31.12.2021
																	Ремонт фундамента - Строительный контроль				
20	г. Архангельск, ул. Розы Люксембург, д. 56, корп. 1	1959	*	Деревянные	2	2	479,20	428,30	283,00	0	5 512 854,25	0,00	0,00	0,00	5 512 854,25	0,00	Ремонт фундамента	2	12 871,48	12 871,48	31.12.2021
																	Ремонт фундамента - Строительный контроль				
21	г. Архангельск, ул. Розы Люксембург, д. 60	1960	*	Деревянные	2	2	559,60	511,70	484,40	0	6 586 335,56	0,00	0,00	0,00	6 586 335,56	0,00	Ремонт фундамента	2	12 871,48	12 871,48	31.12.2021
																	Ремонт фундамента - Строительный контроль				
22	г. Архангельск, ул. Суфтина 1-й проезд, д. 12	1960	*	Деревянные	2	1	446,20	407,70	265,60	0	5 247 701,79	0,00	0,00	0,00	5 247 701,79	0,00	Ремонт фундамента	2	12 871,48	12 871,48	31.12.2021
																	Ремонт фундамента - Строительный контроль				
Итого:				*	*	*	2 932,40	2 674,00	1 977,30	0	34 195 309,43	0,00	0,00	0,00	34 195 309,43	0,00	*	10	*	*	*
<b>Муниципальное образование "Город Архангельск" Округ Майская Горка</b>																					
23	г. Архангельск, ул. Калинина, д. 19, корп. 1	1991	1991	Панельные	9	2	4 303,10	3 871,40	3 719,09	0	4 531 807,80	0,00	0,00	0,00	4 531 807,80	0,00	Ремонт, замена, модернизация лифтов, ремонт лифтовых шахт, машинных и блочных помещений	3	0,00	0,00	31.12.2021
																	Ремонт, замена, модернизация лифтов, ремонт лифтовых шахт, машинных и блочных помещений - Проектирование				
																	Ремонт, замена, модернизация лифтов, ремонт лифтовых шахт, машинных и блочных помещений - Строительный контроль				
24	г. Архангельск, ул. Прокопия Галушина, д. 25	1991	1991	Кирп./шлакоблочные	9	1	4 219,00	4 107,01	3 771,71	0	4 531 807,80	0,00	0,00	0,00	4 531 807,80	0,00	Ремонт, замена, модернизация лифтов, ремонт лифтовых шахт, машинных и блочных помещений	3	0,00	0,00	31.12.2021
																	Ремонт, замена, модернизация лифтов, ремонт лифтовых шахт, машинных и блочных помещений - Проектирование				
																	Ремонт, замена, модернизация лифтов, ремонт лифтовых шахт, машинных и блочных помещений - Строительный контроль				
25	г. Архангельск, ул. Прокопия Галушина, д. 28, корп. 2	1989	*	Панельные	9	2	3 835,50	3 835,50	3 460,93	194	1 529 814,87	0,00	0,00	0,00	1 529 814,87	0,00	Ремонт крыши	2	398,86	398,86	31.12.2021
																	Ремонт крыши - Строительный контроль				



26	г. Архангельск, ул. Стрелковая, д. 26	1995	1995	Панельные	10	4	9 342,10	8 159,62	8 034,22	0	9 063 615,60	0,00	0,00	0,00	9 063 615,60	0,00	Ремонт, замена, модернизация лифтовых шахт, машинных и блочных помещений	3	0,00	0,00	31.12.2021
																	Ремонт, замена, модернизация лифтовых шахт, машинных и блочных помещений - Проектирование				
																	Ремонт, замена, модернизация лифтовых шахт, машинных и блочных помещений - Строительный контроль				
Итого:				*	*	*	21 699,70	19 973,53	18 985,95	194	19 657 046,07	0,00	0,00	0,00	19 657 046,07	0,00	*	11	*	*	*
<b>Муниципальное образование "Город Архангельск" Округ Варавино-Фактория</b>																					
27	г. Архангельск, просп. Ленинградский, д. 332	1951	*	Деревянные	2	2	459,00	428,50	299,42	16	5 399 871,30	0,00	0,00	0,00	5 399 871,30	0,00	Ремонт фундамента	1	0,00	0,00	31.12.2021
28	г. Архангельск, ул. Воронина В.И., д. 45, корп. 1	1976	1976	Панельные	9	6	12 245,90	10 872,00	9 169,68	0	13 595 423,40	0,00	0,00	0,00	13 595 423,40	0,00	Ремонт, замена, модернизация лифтовых шахт, машинных и блочных помещений	3	1 250,50	1 250,50	31.12.2021
																	Ремонт, замена, модернизация лифтовых шахт, машинных и блочных помещений - Проектирование				
																	Ремонт, замена, модернизация лифтовых шахт, машинных и блочных помещений - Строительный контроль				
Итого:				*	*	*	12 704,90	11 300,50	9 469,10	16	18 995 294,70	0,00	0,00	0,00	18 995 294,70	0,00	*	4	*	*	*
<b>Муниципальное образование "Город Архангельск" Соломбальский округ</b>																					
29	г. Архангельск, ул. Адмирала Кузнецова, д. 32	1958	*	Деревянные	2	1	441,20	406,70	205,90	0	5 125 152,06	0,00	0,00	0,00	5 125 152,06	0,00	Ремонт фундамента	1	0,00	0,00	31.12.2021
30	г. Архангельск, ул. Советская, д. 11	1992	1992	Панельные	10	4	10 098,80	10 098,80	7 832,23	500	9 063 615,60	0,00	0,00	0,00	9 063 615,60	0,00	Ремонт, замена, модернизация лифтовых шахт, машинных и блочных помещений	3	0,00	0,00	31.12.2021
																	Ремонт, замена, модернизация лифтовых шахт, машинных и блочных помещений - Проектирование				
																	Ремонт, замена, модернизация лифтовых шахт, машинных и блочных помещений - Строительный контроль				
Итого:				*	*	*	10 540,00	10 505,50	8 038,13	500	14 188 767,66	0,00	0,00	0,00	14 188 767,66	0,00	*	4	*	*	*
<b>Муниципальное образование "Город Архангельск" Маймаксанский округ</b>																					
31	г. Архангельск, ул. Буденного С.М., д. 12	1957	*	Деревянные	2	2	665,50	598,20	226,51	0	7 538 396,76	0,00	0,00	0,00	7 538 396,76	0,00	Ремонт фундамента	1	0,00	0,00	31.12.2021
32	г. Архангельск, ул. Гидролизная, д. 6	1958	*	Деревянные	2	1	457,40	423,20	144,90	0	5 333 081,76	0,00	0,00	0,00	5 333 081,76	0,00	Ремонт фундамента	1	0,00	0,00	31.12.2021
33	г. Архангельск, ул. Пионерская, д. 142	1983	*	Деревянные	2	3	844,70	844,70	507,79	44	10 872 537,91	0,00	0,00	0,00	10 872 537,91	0,00	Ремонт фундамента	3	0,00	0,00	31.12.2021
																	Ремонт фундамента - Обследование				
																	Ремонт фундамента - Строительный контроль				
34	г. Архангельск, ул. Победы, д. 112	1983	1983	Панельные	9	4	8 357,10	7 306,90	6 281,08	317	9 063 615,60	0,00	0,00	0,00	9 063 615,60	0,00	Ремонт, замена, модернизация лифтовых шахт, машинных и блочных помещений	3	0,00	0,00	31.12.2021
																	Ремонт, замена, модернизация лифтовых шахт, машинных и блочных помещений - Проектирование				
																	Ремонт, замена, модернизация лифтовых шахт, машинных и блочных помещений - Строительный контроль				
35	г. Архангельск, ул. Победы, д. 114	1979	1979	Панельные	9	5	10 252,50	9 136,50	7 671,34	443	6 811 716,60	0,00	0,00	0,00	6 811 716,60	0,00	Ремонт, замена, модернизация лифтовых шахт, машинных и блочных помещений	3	0,00	0,00	31.12.2021
																	Ремонт, замена, модернизация лифтовых шахт, машинных и блочных помещений - Проектирование				
																	Ремонт, замена, модернизация лифтовых шахт, машинных и блочных помещений - Строительный контроль				

36	г. Архангельск, ул. Победы, д. 116	1987	1987	Панельные	9	4	7 299,70	7 206,50	5 608,11	360	9 063 615,60	0,00	0,00	0,00	9 063 615,60	0,00	Ремонт, замена, модернизация лифтов, ремонт лифтовых шахт, машинных и блочных помещений	3	0,00	0,00	31.12.2021
37	г. Архангельск, ул. Школьная, д. 84, корп. 3	1993	1993	Панельные	9	3	6 242,00	5 546,30	4 421,87	260	6 797 711,70	0,00	0,00	0,00	6 797 711,70	0,00	Ремонт, замена, модернизация лифтов, ремонт лифтовых шахт, машинных и блочных помещений - Проектирование	3	0,00	0,00	31.12.2021
38	г. Архангельск, ул. Юности, д. 11	1950	*	Деревянные	2	2	756,50	670,60	198,00	0	8 631 613,50	0,00	0,00	0,00	8 631 613,50	0,00	Ремонт, замена, модернизация лифтов, ремонт лифтовых шахт, машинных и блочных помещений - Проектирование	3	0,00	0,00	31.12.2021
Итого:					*	*	34 875,40	31 732,90	25 059,60	1 424	64 112 289,43	0,00	0,00	0,00	64 112 289,43	0,00	*	20	*	*	*
<b>Муниципальное образование "Город Архангельск" Северный округ</b>																					
39	г. Архангельск, ул. Красных маршалов, д. 2	1936	*	Деревянные	2	2	533,30	533,30	262,82	27	6 720 539,94	0,00	0,00	0,00	6 720 539,94	0,00	Ремонт фундамента	1	0,00	0,00	31.12.2021
40	г. Архангельск, ул. Орджоникидзе, д. 20	1959	*	Деревянные	2	2	731,60	731,60	298,95	35	9 416 773,69	0,00	0,00	0,00	9 416 773,69	0,00	Ремонт фундамента - Строительный контроль	2	0,00	0,00	31.12.2021
41	г. Архангельск, ул. Орджоникидзе, д. 21	1960	*	Деревянные	2	2	737,40	737,40	389,23	35	9 292 567,32	0,00	0,00	0,00	9 292 567,32	0,00	Ремонт фундамента	1	0,00	0,00	31.12.2021
42	г. Архангельск, ул. Титова, д. 15, корп. 1	1954	*	Деревянные	2	3	728,30	728,30	309,91	47	9 374 297,81	0,00	0,00	0,00	9 374 297,81	0,00	Ремонт фундамента - Обследование	3	0,00	0,00	31.12.2021
Итого:					*	*	2 730,60	2 730,60	1 260,91	144	34 804 178,76	0,00	0,00	0,00	34 804 178,76	0,00	*	7	*	*	*
<b>Муниципальное образование "Город Архангельск" Исакогорский округ</b>																					
43	г. Архангельск, п. Лесная речка, ш. Лахтинское, д. 19	1967	2010	Кирп./шлакоблочные	5	4	3 147,30	2 845,30	2 287,22	138	6 424 538,58	0,00	0,00	0,00	6 424 538,58	0,00	Ремонт внутридомовых инженерных систем газоснабжения	4	2 257,95	2 257,95	31.12.2021
44	г. Архангельск, п. Лесная речка, ш. Лахтинское, д. 5	1965	2010	Кирп./шлакоблочные	5	2	1 701,30	1 581,60	1 187,28	72	3 571 170,07	0,00	0,00	0,00	3 571 170,07	0,00	Ремонт внутридомовых инженерных систем газоснабжения - Строительный контроль	4	2 257,95	2 257,95	31.12.2021
45	г. Архангельск, п. Турдеевск, ул. Левобережная, д. 15	1967	1969	Деревянные	2	3	625,70	569,50	283,80	24	7 176 725,10	0,00	0,00	0,00	7 176 725,10	0,00	Ремонт фундамента	1	12 601,80	12 601,80	31.12.2021
46	г. Архангельск, п. Турдеевск, ул. Левобережная, д. 9	1960	1974	Деревянные	2	1	437,30	401,50	233,70	14	5 059 622,70	0,00	0,00	0,00	5 059 622,70	0,00	Ремонт фундамента	1	12 601,80	12 601,80	31.12.2021
47	г. Архангельск, п. Турдеевск, ул. Центральная, д. 29	1955	1965	Деревянные	2	2	555,70	508,80	106,50	29	5 740 892,93	0,00	0,00	0,00	5 740 892,93	0,00	Ремонт фундамента - Строительный контроль	2	11 283,20	11 283,20	31.12.2021
48	г. Архангельск, ул. Вычегодская, д. 9, корп. 2	1939	2010	Деревянные	2	2	635,10	567,10	144,30	26	7 146 480,78	0,00	0,00	0,00	7 146 480,78	0,00	Ремонт фундамента	1	12 601,80	12 601,80	31.12.2021

49	г. Архангельск, ул. Дежнёвцев, д. 8, корп. 1	1983	*	Панель- ные	5	4	2 720,10	2 703,90	1 961,51	156	5 821 902,28	0,00	0,00	0,00	5 821 902,28	0,00	Ремонт внутридомовых инженерных систем водоотведения Ремонт внутридомовых инженерных систем горячего водоснабжения Ремонт внутридомовых инженерных систем холодного водоснабжения	3	2 153,15	2 153,15	31.12.2021
50	г. Архангельск, ул. Дрейера, д. 23	1959	*	Деревянные	1	3	168,50	168,50	0,00	10	4 364 903,37	0,00	0,00	0,00	4 364 903,37	0,00	Ремонт фундамента Ремонт фундамента - Строительный контроль	2	25 904,47	25 904,47	31.12.2021
51	г. Архангельск, ул. Локомотивная, д. 58	1962	*	Кирп./шлако- блочные	2	2	521,20	461,70	227,00	21	3 350 050,43	0,00	0,00	0,00	3 350 050,43	0,00	Ремонт крыши Ремонт крыши - Строительный контроль	2	7 255,90	7 255,90	31.12.2021
52	г. Архангельск, ул. Локомотивная, д. 7	1939	*	Деревянные	2	2	472,50	472,50	355,89	17	5 331 312,72	0,00	0,00	0,00	5 331 312,72	0,00	Ремонт фундамента Ремонт фундамента - Строительный контроль	2	11 283,20	11 283,20	31.12.2021
53	г. Архангельск, ул. Локомотивная, д. 9	1941	2009	Деревянные	2	2	515,10	463,80	285,50	19	5 233 148,86	0,00	0,00	0,00	5 233 148,86	0,00	Ремонт фундамента Ремонт фундамента - Строительный контроль	2	11 283,20	11 283,20	31.12.2021
Итого:				*	*	*	11 499,80	10 744,20	7 072,70	526	59 220 747,82	0,00	0,00	0,00	59 220 747,82	0,00	*	24	*	*	*
Итого по муниципальному образованию "Город Архангельск" - 53 многоквартирных дома:				*	*	*	199 636,60	178 174,62	152 244,67	5 766	368 224 095,80	0,00	0,00	0,00	368 224 095,80	0,00	*	120	*	*	*
<b>2022 год</b>																					
<b>Муниципальное образование "Город Архангельск" Октябрьский округ</b>																					
1	г. Архангельск, ул. Гагарина, д. 40	1960	*	Деревянные	2	2	783,10	711,30	160,70	69	9 155 482,67	0,00	0,00	0,00	9 155 482,67	0,00	Ремонт фундамента Ремонт фундамента - Обследование Ремонт фундамента - Строительный контроль	3	12 871,48	12 871,48	31.12.2022
2	г. Архангельск, ул. Гагарина, д. 51, корп. 1	1959	*	Деревянные	2	2	783,70	711,30	423,70	39	9 155 482,67	0,00	0,00	0,00	9 155 482,67	0,00	Ремонт фундамента Ремонт фундамента - Обследование Ремонт фундамента - Строительный контроль	3	12 871,48	12 871,48	31.12.2022
1	2	3	4	5	6	7	8	9	10	11	12	13	14	15	16	17	18	19	20	21	22
3	г. Архангельск, ул. Гагарина, д. 53, корп. 1	1959	*	Деревянные	2	1	448,00	412,90	49,30	26	5 314 633,48	0,00	0,00	0,00	5 314 633,48	0,00	Ремонт фундамента Ремонт фундамента - Обследование Ремонт фундамента - Строительный контроль	3	12 871,48	12 871,48	31.12.2022
4	г. Архангельск, ул. Гагарина, д. 57	1959	*	Деревянные	2	2	784,30	714,20	421,40	38	9 192 809,96	0,00	0,00	0,00	9 192 809,96	0,00	Ремонт фундамента Ремонт фундамента - Обследование Ремонт фундамента - Строительный контроль	3	12 871,48	12 871,48	31.12.2022
5	г. Архангельск, ул. Попова, д. 46	1964	*	Кирп./шлако- блочные	5	2	1 886,90	1 588,10	1 459,32	70	9 993 911,09	0,00	0,00	0,00	9 993 911,09	0,00	Ремонт внутридомовых инженерных систем водоотведения Ремонт внутридомовых инженерных систем водоотведения - Строительный контроль Ремонт внутридомовых инженерных систем горячего водоснабжения Ремонт внутридомовых инженерных систем горячего водоснабжения - Строительный контроль Ремонт внутридомовых инженерных систем теплоснабжения Ремонт внутридомовых инженерных систем теплоснабжения - Строительный контроль Ремонт внутридомовых инженерных систем холодного водоснабжения Ремонт внутридомовых инженерных систем холодного водоснабжения - Строительный контроль Ремонт крыши Ремонт крыши - Строительный контроль	10	6 293,00	6 293,00	31.12.2022
Итого:				*	*	*	4 686,00	4 137,80	2 514,42	242	42 812 319,87	0,00	0,00	0,00	42 812 319,87	0,00	*	22	*	*	*
<b>Муниципальное образование "Город Архангельск" Ломоносовский округ</b>																					
6	г. Архангельск, просп. Московский, д. 5	1957	*	Деревянные	2	1	446,00	407,50	313,40	0	5 245 127,50	0,00	0,00	0,00	5 245 127,50	0,00	Ремонт фундамента Ремонт фундамента - Обследование Ремонт фундамента - Строительный контроль	3	12 871,48	12 871,48	31.12.2022



7	г. Архангельск, просп. Московский, д. 9	1957	*	Деревянные	2	1	456,00	421,30	306,50	0	5 422 753,90	0,00	0,00	0,00	5 422 753,90	0,00	Ремонт фундамента	3	12 871,48	12 871,48	31.12.2022
																	Ремонт фундамента - Обследование				
																	Ремонт фундамента - Строительный контроль				
8	г. Архангельск, просп. Обводный канал, д. 24	1959	*	Деревянные	2	2	561,30	512,90	396,40	0	6 601 781,33	0,00	0,00	0,00	6 601 781,33	0,00	Ремонт фундамента	3	12 871,48	12 871,48	31.12.2022
																	Ремонт фундамента - Обследование				
																	Ремонт фундамента - Строительный контроль				
9	г. Архангельск, просп. Обводный канал, д. 26, корп. 3	1956	*	Деревянные	2	2	314,30	489,50	321,40	0	6 300 588,74	0,00	0,00	0,00	6 300 588,74	0,00	Ремонт фундамента	3	12 871,48	12 871,48	31.12.2022
																	Ремонт фундамента - Обследование				
																	Ремонт фундамента - Строительный контроль				
10	г. Архангельск, просп. Советских космонавтов, д. 49, корп. 1	1959	*	Деревянные	2	1	358,80	331,00	176,50	0	4 260 459,39	0,00	0,00	0,00	4 260 459,39	0,00	Ремонт фундамента	3	12 871,48	12 871,48	31.12.2022
																	Ремонт фундамента - Обследование				
																	Ремонт фундамента - Строительный контроль				
11	г. Архангельск, ул. Воскресенская, д. 98	1964	*	Кирп./шлакоблочные	5	2	1 769,20	1 260,40	1 322,22	65	7 931 695,45	0,00	0,00	0,00	7 931 695,45	0,00	Ремонт внутридомовых инженерных систем водоотведения	10	6 293,00	6 293,00	31.12.2022
																	Ремонт внутридомовых инженерных систем водоотведения - Строительный контроль				
																	Ремонт внутридомовых инженерных систем горячего водоснабжения				
																	Ремонт внутридомовых инженерных систем горячего водоснабжения - Строительный контроль				
																	Ремонт внутридомовых инженерных систем теплоснабжения				
																	Ремонт внутридомовых инженерных систем теплоснабжения - Строительный контроль				
																	Ремонт внутридомовых инженерных систем холодного водоснабжения				
																	Ремонт внутридомовых инженерных систем холодного водоснабжения - Строительный контроль				
																	Ремонт крыши				
																	Ремонт крыши - Строительный контроль				
Итого:							3 905,60	3 422,60	2 836,42	65	35 762 406,31	0,00	0,00	0,00	35 762 406,31	0,00		25			
<b>Муниципальное образование "Город Архангельск" Округ Майская Горка</b>																					
12	г. Архангельск, ул. Дружбы, д. 43	1984	*	Панельные	5	4	2 722,20	2 722,20	2 287,33	146	5 427 448,32	0,00	0,00	0,00	5 427 448,32	0,00	Ремонт внутридомовых инженерных систем теплоснабжения	2	1 993,77	1 993,77	31.12.2022
																	Ремонт внутридомовых инженерных систем теплоснабжения - Строительный контроль				
13	г. Архангельск, ул. Машиностроителей, д. 10	1959	*	Деревянные	2	1	403,40	403,40	156,11	24	5 192 354,43	0,00	0,00	0,00	5 192 354,43	0,00	Ремонт фундамента	3	12 871,48	12 871,48	31.12.2022
																	Ремонт фундамента - Обследование				
																	Ремонт фундамента - Строительный контроль				
1	2	3	4	5	6	7	8	9	10	11	12	13	14	15	16	17	18	19	20	21	22
14	г. Архангельск, ул. Октября, д. 20	1961	*	Деревянные	2	2	714,30	714,30	314,99	35	9 194 097,11	0,00	0,00	0,00	9 194 097,11	0,00	Ремонт фундамента	3	12 871,48	12 871,48	31.12.2022
																	Ремонт фундамента - Обследование				
																	Ремонт фундамента - Строительный контроль				
15	г. Архангельск, ул. Октября, д. 24	1961	*	Деревянные	2	2	781,80	712,20	489,33	38	5 167 654,14	0,00	0,00	0,00	5 167 654,14	0,00	Ремонт крыши	3	7 255,90	7 255,90	31.12.2022
																	Ремонт крыши - Обследование				
																	Ремонт крыши - Строительный контроль				
16	г. Архангельск, ул. Первомайская, д. 7, корп. 4	1959	*	Деревянные	2	1	413,10	413,10	253,00	19	5 317 207,78	0,00	0,00	0,00	5 317 207,78	0,00	Ремонт фундамента	3	12 871,48	12 871,48	31.12.2022
																	Ремонт фундамента - Обследование				
																	Ремонт фундамента - Строительный контроль				
17	г. Архангельск, ул. Почтовая, д. 6	1956	*	Деревянные	2	2	441,10	441,10	41,40	44	5 677 609,18	0,00	0,00	0,00	5 677 609,18	0,00	Ремонт фундамента	3	12 871,48	12 871,48	31.12.2022
																	Ремонт фундамента - Обследование				
																	Ремонт фундамента - Строительный контроль				

Итого:		*	*	*	5 475,90	5 406,30	3 542,16	306	35 976 370,96	0,00	0,00	0,00	35 976 370,96	0,00	*	17	*	*	*		
<b>Муниципальное образование "Город Архангельск" Округ Варавино-Фактория</b>																					
18	г. Архангельск, просп. Ленинградский, д. 336	1951	*	Деревянные	2	2	439,20	439,20	145,80	9	5 653 153,37	0,00	0,00	0,00	5 653 153,37	0,00	Ремонт фундамента	3	0,00	0,00	31.12.2022
																	Ремонт фундамента - Обследование				
																	Ремонт фундамента - Строительный контроль				
19	г. Архангельск, просп. Ленинградский, д. 340	1951	*	Деревянные	2	2	386,70	386,70	281,61	26	4 977 400,74	0,00	0,00	0,00	4 977 400,74	0,00	Ремонт фундамента	3	0,00	0,00	31.12.2022
																	Ремонт фундамента - Обследование				
																	Ремонт фундамента - Строительный контроль				
20	г. Архангельск, ул. Кононова И.Г., д. 1	1961	*	Деревянные	2	2	810,30	739,10	440,39	39	9 513 309,77	0,00	0,00	0,00	9 513 309,77	0,00	Ремонт фундамента	3	0,00	0,00	31.12.2022
																	Ремонт фундамента - Обследование				
																	Ремонт фундамента - Строительный контроль				
21	г. Архангельск, ул. Кононова И.Г., д. 12	1971	*	Деревянные	2	3	598,80	534,90	149,30	33	6 884 953,86	0,00	0,00	0,00	6 884 953,86	0,00	Ремонт фундамента	3	0,00	0,00	31.12.2022
																	Ремонт фундамента - Обследование				
																	Ремонт фундамента - Строительный контроль				
Итого:		*	*	*	2 235,00	2 099,90	1 017,10	107	27 028 817,74	0,00	0,00	0,00	27 028 817,74	0,00	*	12	*	*	*		
<b>Муниципальное образование "Город Архангельск" Соломбальский округ</b>																					
22	г. Архангельск, ул. Кемская, д. 5	1959	2008	Деревянные	2	2	532,60	476,60	224,72	22	6 134 546,66	0,00	0,00	0,00	6 134 546,66	0,00	Ремонт фундамента	3	12 871,48	12 871,48	31.12.2022
																	Ремонт фундамента - Обследование				
																	Ремонт фундамента - Строительный контроль				
23	г. Архангельск, ул. Кемская, д. 7	1953	*	Деревянные	2	3	809,00	809,00	352,00	44	10 413 026,12	0,00	0,00	0,00	10 413 026,12	0,00	Ремонт фундамента	3	12 871,48	12 871,48	31.12.2022
																	Ремонт фундамента - Обследование				
																	Ремонт фундамента - Строительный контроль				
24	г. Архангельск, ул. Кемская, д. 9	1965	*	Деревянные	2	3	601,30	536,30	407,29	25	6 902 973,93	0,00	0,00	0,00	6 902 973,93	0,00	Ремонт фундамента	3	12 871,48	12 871,48	31.12.2022
																	Ремонт фундамента - Обследование				
																	Ремонт фундамента - Строительный контроль				
25	г. Архангельск, ул. Советская, д. 54	1935	*	Деревянные	2	2	818,40	736,50	484,44	0	9 479 843,93	0,00	0,00	0,00	9 479 843,93	0,00	Ремонт фундамента	3	0,00	0,00	31.12.2022
																	Ремонт фундамента - Обследование				
																	Ремонт фундамента - Строительный контроль				
Итого:		*	*	*	2 761,30	2 558,40	1 468,45	91	32 930 390,64	0,00	0,00	0,00	32 930 390,64	0,00	*	12	*	*	*		
<b>Муниципальное образование "Город Архангельск" Маймаксанский округ</b>																					
26	г. Архангельск, ул. Гидролизная, д. 8	1959	*	Деревянные	2	1	469,00	430,90	262,80	0	5 546 320,09	0,00	0,00	0,00	5 546 320,09	0,00	Ремонт фундамента	3	0,00	0,00	31.12.2022
																	Ремонт фундамента - Обследование				
																	Ремонт фундамента - Строительный контроль				
27	г. Архангельск, ул. Мирная, д. 4	1937	*	Деревянные	2	2	517,50	315,30	254,96	28	4 058 377,18	0,00	0,00	0,00	4 058 377,18	0,00	Ремонт фундамента	3	0,00	0,00	31.12.2022
																	Ремонт фундамента - Обследование				
																	Ремонт фундамента - Строительный контроль				
28	г. Архангельск, ул. Мудьюгская, д. 14	1931	1940	Деревянные	2	2	538,10	538,10	0,00	0	6 926 142,59	0,00	0,00	0,00	6 926 142,59	0,00	Ремонт фундамента	3	12 871,48	12 871,48	31.12.2022
																	Ремонт фундамента - Обследование				
																	Ремонт фундамента - Строительный контроль				
Итого:		*	*	*	1 524,60	1 284,30	517,76	28	16 530 839,86	0,00	0,00	0,00	16 530 839,86	0,00	*	9	*	*	*		
<b>Муниципальное образование "Город Архангельск" Северный округ</b>																					
29	г. Архангельск, ул. Партизанская, д. 39	1958	*	Деревянные	2	2	505,80	454,40	200,81	35	5 848 799,84	0,00	0,00	0,00	5 848 799,84	0,00	Ремонт фундамента	3	0,00	0,00	31.12.2022
																	Ремонт фундамента - Обследование				
																	Ремонт фундамента - Строительный контроль				
30	г. Архангельск, ул. Титова, д. 6	1958	*	Деревянные	2	2	464,90	464,90	84,30	28	5 983 950,36	0,00	0,00	0,00	5 983 950,36	0,00	Ремонт фундамента	3	0,00	0,00	31.12.2022
																	Ремонт фундамента - Обследование				
																	Ремонт фундамента - Строительный контроль				
1	2	3	4	5	6	7	8	9	10	11	12	13	14	15	16	17	18	19	20	21	22
31	г. Архангельск, ул. Целлюлозная, д. 15	1962	*	Деревянные	2	2	740,90	741,20	302,21	47	9 540 339,88	0,00	0,00	0,00	9 540 339,88	0,00	Ремонт фундамента	3	0,00	0,00	31.12.2022
																	Ремонт фундамента - Обследование				
																	Ремонт фундамента - Строительный контроль				
Итого:		*	*	*	1 711,60	1 660,50	587,32	110	21 373 090,08	0,00	0,00	0,00	21 373 090,08	0,00	*	9	*	*	*		
<b>Муниципальное образование "Город Архангельск" Исакогорский округ</b>																					
32	г. Архангельск, ул. Дежнёвцев, д. 8, корп. 2	1985	2012	Панельные	5	4	2 971,10	2 696,80	2 408,17	150	16 970 958,66	0,00	0,00	0,00	16 970 958,66	0,00	Ремонт внутридомовых инженерных систем водоотведения	10	6 293,00	6 293,00	31.12.2022
																	Ремонт внутридомовых инженерных систем водоотведения - Строительный контроль				

															Ремонт внутридомовых инженерных систем горячего водоснабжения						
															Ремонт внутридомовых инженерных систем горячего водоснабжения - Строительный контроль						
															Ремонт внутридомовых инженерных систем теплоснабжения						
															Ремонт внутридомовых инженерных систем теплоснабжения - Строительный контроль						
															Ремонт внутридомовых инженерных систем холодного водоснабжения						
															Ремонт внутридомовых инженерных систем холодного водоснабжения - Строительный контроль						
															Ремонт крыши						
															Ремонт крыши - Строительный контроль						
33	г. Архангельск, ул. Доковская, д. 1	1967	*	Деревянные	2	3	601,10	533,30	171,10	29	6 864 359,49	0,00	0,00	0,00	6 864 359,49	0,00	Ремонт фундамента	3	12 871,48	12 871,48	31.12.2022
																	Ремонт фундамента - Обследование				
																	Ремонт фундамента - Строительный контроль				
34	г. Архангельск, ул. Клепача, д. 7	1979	*	Панельные	5	8	6 330,50	5 780,90	4 538,35	276	23 665 681,93	0,00	0,00	0,00	23 665 681,93	0,00	Ремонт внутридомовых инженерных систем теплоснабжения	4	4 093,77	4 093,77	31.12.2022
																	Ремонт внутридомовых инженерных систем теплоснабжения - Строительный контроль				
																	Ремонт крыши				
																	Ремонт крыши - Строительный контроль				
35	г. Архангельск, ул. Речников, д. 33, корп. 2	1970	*	Деревянные	2	3	576,50	513,40	336,20	25	6 608 217,07	0,00	0,00	0,00	6 608 217,07	0,00	Ремонт фундамента	3	12 871,48	12 871,48	31.12.2022
																	Ремонт фундамента - Обследование				
																	Ремонт фундамента - Строительный контроль				
Итого:				*	*	*	10 479,20	9 524,40	7 453,82	480	54 109 217,15	0,00	0,00	0,00	54 109 217,15	0,00	*	20	*	*	*
Итого по муниципальному образованию "Город Архангельск" - 35 многоквартирных домов:				*	*	*	32 779,20	30 094,20	19 937,45	1 429	266 523 452,61	0,00	0,00	0,00	266 523 452,61	0,00	*	126	*	*	*
<b>Резервный список</b>																					
<b>Муниципальное образование "Город Архангельск" Октябрьский округ</b>																					
1	г. Архангельск, наб. Северной Двины, д. 118, корп. 1	1930	*	Деревянные	2	2	495,40	436,20	121,70	31	67 159,02	0,00	0,00	0,00	67 159,02	0,00	Обследование конструктивных элементов и (или) внутридомовых инженерных систем	1	153,96	153,96	31.12.2020
2	г. Архангельск, просп. Ломоносова, д. 260, корп. 2	1969	*	Панельные	5	4	2 786,80	2 500,80	2 458,61	118	2 108 690,95	0,00	0,00	0,00	2 108 690,95	0,00	Ремонт крыши	2	843,21	843,21	31.12.2020
																	Ремонт крыши - Строительный контроль				
3	г. Архангельск, п. Талажский авиагородок, ул. Авиационная, д. 11	1980	*	Панельные	5	5	4 014,70	3 438,90	2 283,34	181	6 799 156,43	0,00	0,00	0,00	6 799 156,43	0,00	Ремонт крыши	3	1 977,13	1 977,13	31.12.2020
																	Ремонт крыши - Проектирование				
																	Ремонт крыши - Строительный контроль				
4	г. Архангельск, п. Талажский авиагородок, ул. Авиационная, д. 5	1966	*	Кирп./шлакоблочные	5	4	3 395,90	2 019,00	2 320,05	209	8 465 667,42	0,00	0,00	0,00	8 465 667,42	0,00	Ремонт внутридомовых инженерных систем водоотведения	12	4 193,00	4 193,00	31.12.2020
																	Ремонт внутридомовых инженерных систем водоотведения - Проектирование				
																	Ремонт внутридомовых инженерных систем водоотведения - Строительный контроль				
																	Ремонт внутридомовых инженерных систем горячего водоснабжения				
																	Ремонт внутридомовых инженерных систем горячего водоснабжения - Проектирование				
																	Ремонт внутридомовых инженерных систем горячего водоснабжения - Строительный контроль				
																	Ремонт внутридомовых инженерных систем теплоснабжения				
																	Ремонт внутридомовых инженерных систем теплоснабжения - Проектирование				



																Ремонт внутридомовых инженерных систем теплоснабжения - Строительный контроль					
																Ремонт внутридомовых инженерных систем холодного водоснабжения					
																Ремонт внутридомовых инженерных систем холодного водоснабжения - Проектирование					
																Ремонт внутридомовых инженерных систем холодного водоснабжения - Строительный контроль					
5	г. Архангельск, ул. Гагарина, д. 8	1960	*	Кирп./шлакоблочные	4	4	5 351,30	5 351,30	2 910,90	0	15 479 578,67	0,00	0,00	0,00	15 479 578,67	0,00	Ремонт фасада	3	2 892,68	2 892,68	31.12.2020
																Ремонт фасада - Проектирование					
																Ремонт фасада - Строительный контроль					
6	г. Архангельск, ул. Гагарина, д. 9	1964	*	Кирп./шлакоблочные	5	3	2 695,20	2 695,20	1 957,49	100	5 659 915,69	0,00	0,00	0,00	5 659 915,69	0,00	Ремонт крыши	2	2 100,00	2 100,00	31.12.2020
																Ремонт крыши - Строительный контроль					
7	г. Архангельск, ул. Г. Суфтина, д. 32	1992	1993	Панельные	9	3	5 047,50	4 278,70	0,00	0	7 900 082,86	0,00	0,00	0,00	7 900 082,86	0,00	Ремонт внутридомовых инженерных систем водоотведения	6	0,00	0,00	31.12.2020
																Ремонт внутридомовых инженерных систем водоотведения - Строительный контроль					
																Ремонт внутридомовых инженерных систем горячего водоснабжения					
																Ремонт внутридомовых инженерных систем горячего водоснабжения - Строительный контроль					
																Ремонт внутридомовых инженерных систем холодного водоснабжения					
																Ремонт внутридомовых инженерных систем холодного водоснабжения - Строительный контроль					
8	г. Архангельск, ул. Логинова, д. 26	1979	*	Панельные	5	4	3 164,65	3 164,65	2 471,51	136	6 645 759,94	0,00	0,00	0,00	6 645 759,94	0,00	Ремонт крыши	2	2 100,00	2 100,00	31.12.2020
																Ремонт крыши - Строительный контроль					
9	г. Архангельск, ул. Логинова, д. 72, корп. 1	1955	2012	Деревянные	2	2	657,00	593,50	118,30	46	55 637,52	0,00	0,00	0,00	55 637,52	0,00	Обследование конструктивных элементов и (или) внутридомовых инженерных систем	1	93,74	93,74	31.12.2020
10	г. Архангельск, ул. Логинова, д. 78	1955	*	Деревянные	2	1	437,60	403,10	188,80	24	62 727,59	0,00	0,00	0,00	62 727,59	0,00	Обследование конструктивных элементов и (или) внутридомовых инженерных систем	1	155,61	155,61	31.12.2020
11	г. Архангельск, ул. Попова, д. 52, корп. 1	1958	*	Деревянные	2	1	633,80	595,20	247,00	32	52 125,66	0,00	0,00	0,00	52 125,66	0,00	Обследование конструктивных элементов и (или) внутридомовых инженерных систем	1	87,58	87,58	31.12.2020
12	г. Архангельск, ул. Попова, д. 59	1955	*	Деревянные	2	1	442,90	405,10	295,18	21	55 438,39	0,00	0,00	0,00	55 438,39	0,00	Обследование конструктивных элементов и (или) внутридомовых инженерных систем	1	136,85	136,85	31.12.2020
13	г. Архангельск, ул. Тесанова, д. 18	1958	*	Деревянные	2	1	451,00	415,90	319,21	22	124 770,00	0,00	0,00	0,00	124 770,00	0,00	Обследование конструктивных элементов и (или) внутридомовых инженерных систем	1	300,00	300,00	31.12.2020
Итого:			*	*	*	29 573,75	26 297,55	15 692,09	920	53 476 710,14	0,00	0,00	0,00	53 476 710,14	0,00	*	36	*	*	*	
<b>Муниципальное образование "Город Архангельск" Ломоносовский округ</b>																					
14	г. Архангельск, наб. Северной Двины, д. 12	1963	*	Кирп./шлакоблочные	5	4	3 898,90	3 635,00	2 531,10	110	9 245 030,25	0,00	0,00	0,00	9 245 030,25	0,00	Ремонт фасада	2	2 543,34	2 543,34	31.12.2020
																Ремонт фасада - Строительный контроль					
15	г. Архангельск, просп. Обводный канал, д. 15, корп. 2	1953	*	Деревянные	2	3	737,20	737,20	567,86	0	221 160,00	0,00	0,00	0,00	221 160,00	0,00	Обследование конструктивных элементов и (или) внутридомовых инженерных систем	1	300,00	300,00	31.12.2020
16	г. Архангельск, просп. Троицкий, д. 23	1962	*	Кирп./шлакоблочные	5	3	3 505,90	3 128,90	2 320,41	84	6 881 162,64	0,00	0,00	0,00	6 881 162,64	0,00	Ремонт внутридомовых инженерных систем водоотведения	6	2 199,23	2 199,23	31.12.2020
																Ремонт внутридомовых инженерных систем водоотведения - Строительный контроль					
																Ремонт внутридомовых инженерных систем горячего водоснабжения					
																Ремонт внутридомовых инженерных систем горячего водоснабжения - Строительный контроль					

																Ремонт внутридомовых инженерных систем холодного водоснабжения					
																Ремонт внутридомовых инженерных систем холодного водоснабжения - Строительный контроль					
17	г. Архангельск, просп. Троицкий, д. 64	1939	*	Кирп./шлакоблочные	4	3	5 456,90	5 142,00	2 815,00	55	3 222 411,47	0,00	0,00	0,00	3 222 411,47	0,00	Ремонт фасада	2	626,68	626,68	31.12.2020
																Ремонт фасада - Строительный контроль					
18	г. Архангельск, ул. Володарского, д. 82	1963	*	Деревянные	2	2	555,60	514,20	450,60	0	154 260,00	0,00	0,00	0,00	154 260,00	0,00	Обследование конструктивных элементов и (или) внутридомовых инженерных систем	1	300,00	300,00	31.12.2020
19	г. Архангельск, ул. Выучейского, д. 59	1963	*	Кирп./шлакоблочные	5	3	3 318,00	3 049,70	1 946,60	182	6 706 983,84	0,00	0,00	0,00	6 706 983,84	0,00	Ремонт внутридомовых инженерных систем водоотведения	9	2 199,23	2 199,23	31.12.2020
																Ремонт внутридомовых инженерных систем водоотведения - Проектирование					
																Ремонт внутридомовых инженерных систем водоотведения - Строительный контроль					
																Ремонт внутридомовых инженерных систем горячего водоснабжения					
																Ремонт внутридомовых инженерных систем горячего водоснабжения - Проектирование					
																Ремонт внутридомовых инженерных систем горячего водоснабжения - Строительный контроль					
																Ремонт внутридомовых инженерных систем холодного водоснабжения					
																Ремонт внутридомовых инженерных систем холодного водоснабжения - Проектирование					
																Ремонт внутридомовых инженерных систем холодного водоснабжения - Строительный контроль					
20	г. Архангельск, ул. Выучейского, д. 98	1963	*	Кирп./шлакоблочные	5	3	2 813,50	2 813,20	2 128,20	88	7 154 915,85	0,00	0,00	0,00	7 154 915,85	0,00	Ремонт фасада	2	2 543,34	2 543,34	31.12.2020
																Ремонт фасада - Строительный контроль					
21	г. Архангельск, ул. Розы Люксембург, д. 61	1954	*	Деревянные	2	2	579,00	521,20	388,40	29	156 360,00	0,00	0,00	0,00	156 360,00	0,00	Обследование конструктивных элементов и (или) внутридомовых инженерных систем	1	300,00	300,00	31.12.2020
22	г. Архангельск, ул. Розы Шаниной, д. 3	1938	*	Деревянные	2	3	1 102,30	978,90	837,84	40	12 599 890,32	0,00	0,00	0,00	12 599 890,32	0,00	Ремонт фундамента	3	12 871,48	12 871,48	31.12.2020
																Ремонт фундамента - Обследование					
																Ремонт фундамента - Строительный контроль					
23	г. Архангельск, ул. Урицкого, д. 42	1938	*	Деревянные	2	2	642,20	566,80	144,19	34	170 040,00	0,00	0,00	0,00	170 040,00	0,00	Обследование конструктивных элементов и (или) внутридомовых инженерных систем	1	300,00	300,00	31.12.2020
Итого:			*	*	*		22 609,50	21 087,10	14 130,20	622	46 512 214,37	0,00	0,00	0,00	46 512 214,37	0,00	*	28	*	*	*
<b>Муниципальное образование "Город Архангельск" Округ Майская Горка</b>																					
24	г. Архангельск, ул. Федора Абрамова, д. 21	1960	*	Деревянные	2	2	802,40	730,90	173,20	43	1 563 784,63	0,00	0,00	0,00	1 563 784,63	0,00	Ремонт фундамента	2	2 139,53	2 139,53	31.12.2020
																Ремонт фундамента - Строительный контроль					
25	г. Архангельск, ул. Федора Абрамова, д. 9	1989	1989	Панельные	9	7	14 191,30	8 581,80	12 671,64	0	15 845 217,25	0,00	0,00	0,00	15 845 217,25	0,00	Ремонт внутридомовых инженерных систем водоотведения	9	0,00	0,00	31.12.2020
																Ремонт внутридомовых инженерных систем водоотведения - Проектирование					
																Ремонт внутридомовых инженерных систем водоотведения - Строительный контроль					
																Ремонт внутридомовых инженерных систем горячего водоснабжения					
																Ремонт внутридомовых инженерных систем горячего водоснабжения - Проектирование					
																Ремонт внутридомовых инженерных систем горячего водоснабжения - Строительный контроль					

																Ремонт внутридомовых инженерных систем холодного водоснабжения								
																Ремонт внутридомовых инженерных систем холодного водоснабжения - Проектирование								
																Ремонт внутридомовых инженерных систем холодного водоснабжения - Строительный контроль								
26	г. Архангельск, ул. Энтузиастов, д. 38	1954	*	Деревянные	1	1	80,00	60,04	145,30	22	18 012,00	0,00	0,00	0,00	18 012,00	0,00	Обследование конструктивных элементов и (или) внутридомовых инженерных систем	1	300,00	300,00			31.12.2020	
27	г. Архангельск, ул. Энтузиастов, д. 46	1977	*	Деревянные	2	3	573,20	509,50	259,54	28	152 850,00	0,00	0,00	0,00	152 850,00	0,00	Обследование конструктивных элементов и (или) внутридомовых инженерных систем	1	300,00	300,00			31.12.2020	
Итого:				*	*	*	15 646,90	9 882,24	13 249,68	93	17 579 863,88	0,00	0,00	0,00	17 579 863,88	0,00	*	13	*	*	*			
<b>Муниципальное образование "Город Архангельск" Округ Варавино-Фактория</b>																								
28	г. Архангельск, просп. Ленинградский, д. 365	1962	*	Деревянные	2	2	782,40	711,30	337,10	29	213 390,00	0,00	0,00	0,00	213 390,00	0,00	Обследование конструктивных элементов и (или) внутридомовых инженерных систем	1	0,00	0,00			31.12.2020	
29	г. Архангельск, просп. Ленинградский, д. 371	1958	*	Деревянные	2	2	538,10	484,20	174,50	31	145 260,00	0,00	0,00	0,00	145 260,00	0,00	Обследование конструктивных элементов и (или) внутридомовых инженерных систем	1	0,00	0,00			31.12.2020	
30	г. Архангельск, ул. Капитальная, д. 20	1962	*	Деревянные	2	2	796,60	717,40	313,20	37	215 220,00	0,00	0,00	0,00	215 220,00	0,00	Обследование конструктивных элементов и (или) внутридомовых инженерных систем	1	0,00	0,00			31.12.2020	
Итого:				*	*	*	2 117,10	1 912,90	824,80	97	573 870,00	0,00	0,00	0,00	573 870,00	0,00	*	3	*	*	*			
<b>Муниципальное образование "Город Архангельск" Соломбальский округ</b>																								
31	г. Архангельск, ул. Адмирала Кузнецова, д. 10, корп. 1	1964	*	Деревянные	2	3	576,90	513,60	232,00	40	154 080,00	0,00	0,00	0,00	154 080,00	0,00	Обследование конструктивных элементов и (или) внутридомовых инженерных систем	1	0,00	0,00			31.12.2020	
32	г. Архангельск, ул. Адмирала Кузнецова, д. 23	1958	*	Деревянные	2	2	449,80	449,80	225,61	28	67 723,69	0,00	0,00	0,00	67 723,69	0,00	Обследование конструктивных элементов и (или) внутридомовых инженерных систем	1	0,00	0,00			31.12.2020	
33	г. Архангельск, ул. Беломорской флотилии, д. 2	1923	1994	Деревянные	2	2	557,80	505,20	345,40	57	151 560,00	0,00	0,00	0,00	151 560,00	0,00	Обследование конструктивных элементов и (или) внутридомовых инженерных систем	1	300,00	300,00			31.12.2020	
34	г. Архангельск, ул. Гуляева, д. 116	1950	*	Деревянные	2	2	661,20	661,20	547,50	34	198 360,00	0,00	0,00	0,00	198 360,00	0,00	Обследование конструктивных элементов и (или) внутридомовых инженерных систем	1	0,00	0,00			31.12.2020	
35	г. Архангельск, ул. Закемовского, д. 26	1959	*	Деревянные	2	1	450,70	415,80	221,31	30	124 740,00	0,00	0,00	0,00	124 740,00	0,00	Обследование конструктивных элементов и (или) внутридомовых инженерных систем	1	300,00	300,00			31.12.2020	
36	г. Архангельск, ул. Красных партизан, д. 4	1942	*	Деревянные	2	3	714,20	589,40	499,70	21	176 820,00	0,00	0,00	0,00	176 820,00	0,00	Обследование конструктивных элементов и (или) внутридомовых инженерных систем	1	0,00	0,00			31.12.2020	
37	г. Архангельск, ул. Маслова, д. 14, корп. 2	1961	*	Деревянные	2	2	717,20	717,20	452,50	29	60 522,04	0,00	0,00	0,00	60 522,04	0,00	Обследование конструктивных элементов и (или) внутридомовых инженерных систем	1	0,00	0,00			31.12.2020	
38	г. Архангельск, ул. Челюскинцев, д. 55	1953	*	Деревянные	2	1	474,20	419,60	102,09	20	125 880,00	0,00	0,00	0,00	125 880,00	0,00	Обследование конструктивных элементов и (или) внутридомовых инженерных систем	1	0,00	0,00			31.12.2020	
Итого:				*	*	*	4 602,00	4 271,80	2 626,11	259	1 059 685,73	0,00	0,00	0,00	1 059 685,73	0,00	*	8	*	*	*			
<b>Муниципальное образование "Город Архангельск" Маймаксанский округ</b>																								
39	г. Архангельск, ул. Гидролизная, д. 17	1965	*	Кирп./шлакоблочные	4	3	1 873,60	2 020,70	1 632,41	81	10 449 144,77	0,00	0,00	0,00	10 449 144,77	0,00	Утепление фасада	3	5 171,05	5 171,05			31.12.2020	
																Утепление фасада - Проектирование								
																Утепление фасада - Строительный контроль								
1	2	3	4	5	6	7	8	9	10	11	12	13	14	15	16	17	18	19	20	21	22			
40	г. Архангельск, ул. Луганская, д. 18	1974	*	Кирп./шлакоблочные	5	6	4 484,50	4 484,50	3 586,91	179	9 862 435,32	0,00	0,00	0,00	9 862 435,32	0,00	Ремонт внутридомовых инженерных систем водоотведения	9	0,00	0,00			31.12.2020	
																	Ремонт внутридомовых инженерных систем водоотведения - Проектирование							
																	Ремонт внутридомовых инженерных систем водоотведения - Строительный контроль							
																	Ремонт внутридомовых инженерных систем горячего водоснабжения							
																	Ремонт внутридомовых инженерных систем горячего водоснабжения - Проектирование							
																	Ремонт внутридомовых инженерных систем горячего водоснабжения - Строительный контроль							
																	Ремонт внутридомовых инженерных систем холодного водоснабжения							

																Ремонт внутридомовых инженерных систем холодного водоснабжения - Проектирование					
																Ремонт внутридомовых инженерных систем холодного водоснабжения - Строительный контроль					
41	г. Архангельск, ул. Петра Стрелкова, д. 13	1962	*	Деревянные	2	3	721,20	721,20	175,00	28	67 987,89	0,00	0,00	0,00	67 987,89	0,00	Обследование конструктивных элементов и (или) внутридомовых инженерных систем	1	0,00	0,00	31.12.2020
42	г. Архангельск, ул. Победы, д. 114, корп. 2	1991	1991	Панельные	9	2	4 079,68	4 079,68	3 228,83	197	1 627 207,70	0,00	0,00	0,00	1 627 207,70	0,00	Ремонт крыши	2	0,00	0,00	31.12.2020
																Ремонт крыши - Строительный контроль					
43	г. Архангельск, ул. Победы, д. 19	1936	*	Деревянные	2	2	625,50	579,90	28,72	0	56 130,23	0,00	0,00	0,00	56 130,23	0,00	Обследование конструктивных элементов и (или) внутридомовых инженерных систем	1	0,00	0,00	31.12.2020
44	г. Архангельск, ул. Победы, д. 46	1980	*	Кирп./шлакоблочные	5	4	4 485,00	2 697,70	1 858,49	153	5 935 148,82	0,00	0,00	0,00	5 935 148,82	0,00	Авторский надзор	10	0,00	0,00	31.12.2020
																Ремонт внутридомовых инженерных систем водоотведения					
																Ремонт внутридомовых инженерных систем водоотведения - Проектирование					
																Ремонт внутридомовых инженерных систем водоотведения - Строительный контроль					
																Ремонт внутридомовых инженерных систем горячего водоснабжения					
																Ремонт внутридомовых инженерных систем горячего водоснабжения - Проектирование					
																Ремонт внутридомовых инженерных систем горячего водоснабжения - Строительный контроль					
																Ремонт внутридомовых инженерных систем холодного водоснабжения					
																Ремонт внутридомовых инженерных систем холодного водоснабжения - Проектирование					
																Ремонт внутридомовых инженерных систем холодного водоснабжения - Строительный контроль					
45	г. Архангельск, ул. Транспортная, д. 9, корп. 1	1962	*	Деревянные	2	3	518,40	518,40	104,12	46	71 149,16	0,00	0,00	0,00	71 149,16	0,00	Обследование конструктивных элементов и (или) внутридомовых инженерных систем	1	0,00	0,00	31.12.2020
46	г. Архангельск, ул. Юности, д. 7	1987	*	Кирп./шлакоблочные	5	2	4 471,90	3 505,30	1 523,15	183	13 004 700,82	0,00	0,00	0,00	13 004 700,82	0,00	Ремонт крыши	4	0,00	0,00	31.12.2020
																Ремонт крыши - Строительный контроль					
																Ремонт фасада					
																Ремонт фасада - Строительный контроль					
Итого:			*	*	*	*	21 259,78	18 607,38	12 137,63	867	41 073 904,71	0,00	0,00	0,00	41 073 904,71	0,00	*	31	*	*	*
<b>Муниципальное образование "Город Архангельск" Северный округ</b>																					
47	г. Архангельск, ул. Бергавинова, д. 7	1935	*	Деревянные	2	2	565,90	565,90	176,20	32	169 770,00	0,00	0,00	0,00	169 770,00	0,00	Обследование конструктивных элементов и (или) внутридомовых инженерных систем	1	0,00	0,00	31.12.2020
48	г. Архангельск, ул. Кутузова М.И., д. 1	1957	*	Деревянные	2	2	514,80	461,30	235,90	22	138 390,00	0,00	0,00	0,00	138 390,00	0,00	Обследование конструктивных элементов и (или) внутридомовых инженерных систем	1	0,00	0,00	31.12.2020
49	г. Архангельск, ул. Партизанская, д. 64	1976	*	Кирп./шлакоблочные	5	8	6 635,00	6 112,00	5 432,17	296	5 153 678,47	0,00	0,00	0,00	5 153 678,47	0,00	Ремонт крыши	2	0,00	0,00	31.12.2020
																Ремонт крыши - Строительный контроль					
50	г. Архангельск, ул. Партизанская, д. 64, корп. 1	1976	*	Кирп./шлакоблочные	5	2	3 937,80	3 628,60	3 183,91	210	15 214 720,56	0,00	0,00	0,00	15 214 720,56	0,00	Ремонт внутридомовых инженерных систем водоотведения	10	0,00	0,00	31.12.2020
																Ремонт внутридомовых инженерных систем водоотведения - Строительный контроль					
																Ремонт внутридомовых инженерных систем горячего водоснабжения					
																Ремонт внутридомовых инженерных систем горячего водоснабжения - Проектирование					



																Ремонт внутридомовых инженерных систем горячего водоснабжения - Строительный контроль					
																Ремонт внутридомовых инженерных систем теплоснабжения					
																Ремонт внутридомовых инженерных систем теплоснабжения - Проектирование					
																Ремонт внутридомовых инженерных систем теплоснабжения - Строительный контроль					
																Ремонт внутридомовых инженерных систем холодного водоснабжения					
																Ремонт внутридомовых инженерных систем холодного водоснабжения - Строительный контроль					
51	г. Архангельск, ул. Репина, д. 7	1930	*	Деревянные	2	3	884,70	809,00	330,97	45	242 700,00	0,00	0,00	0,00	242 700,00	0,00	Обследование конструктивных элементов и (или) внутридомовых инженерных систем	1	0,00	0,00	31.12.2020
52	г. Архангельск, ул. Ударников, д. 7	1935	*	Деревянные	2	2	428,80	428,80	216,80	19	128 640,00	0,00	0,00	0,00	128 640,00	0,00	Обследование конструктивных элементов и (или) внутридомовых инженерных систем	1	0,00	0,00	31.12.2020
53	г. Архангельск, ул. Химиков, д. 11	1964	*	Кирп./шлакоблочные	4	4	2 756,80	2 541,40	2 177,21	137	2 924 173,31	0,00	0,00	0,00	2 924 173,31	0,00	Авторский надзор	3	0,00	0,00	31.12.2020
																Ремонт внутридомовых инженерных систем горячего водоснабжения					
																Ремонт внутридомовых инженерных систем горячего водоснабжения - Строительный контроль					
54	г. Архангельск, ул. Химиков, д. 3	1965	*	Панельные	4	4	3 093,40	2 849,50	2 361,50	143	2 008 812,81	0,00	0,00	0,00	2 008 812,81	0,00	Ремонт внутридомовых инженерных систем электроснабжения	3	0,00	0,00	31.12.2020
																Ремонт внутридомовых инженерных систем электроснабжения - Проектирование					
																Ремонт внутридомовых инженерных систем электроснабжения - Строительный контроль					
Итого:			*	*	*		18 817,20	17 396,50	14 114,66	904	25 980 885,15	0,00	0,00	0,00	25 980 885,15	0,00	*	22	*	*	*
<b>Муниципальное образование "Город Архангельск" Исакогорский округ</b>																					
55	г. Архангельск, линия. Третья, д. 8	1959	*	Деревянные	2	1	329,90	262,50	32,60	17	78 750,00	0,00	0,00	0,00	78 750,00	0,00	Обследование конструктивных элементов и (или) внутридомовых инженерных систем	1	300,00	300,00	31.12.2020
56	г. Архангельск, п. Лесная речка, ш. Лахтинское, д. 19	1967	2010	Кирп./шлакоблочные	5	4	3 147,30	2 845,30	2 287,22	138	6 257 461,74	0,00	0,00	0,00	6 257 461,74	0,00	Ремонт внутридомовых инженерных систем водоотведения	9	2 199,23	2 199,23	31.12.2020
																Ремонт внутридомовых инженерных систем водоотведения - Проектирование					
																Ремонт внутридомовых инженерных систем водоотведения - Строительный контроль					
																Ремонт внутридомовых инженерных систем горячего водоснабжения					
																Ремонт внутридомовых инженерных систем горячего водоснабжения - Проектирование					
																Ремонт внутридомовых инженерных систем горячего водоснабжения - Строительный контроль					
																Ремонт внутридомовых инженерных систем холодного водоснабжения					
																Ремонт внутридомовых инженерных систем холодного водоснабжения - Проектирование					
																Ремонт внутридомовых инженерных систем холодного водоснабжения - Строительный контроль					
57	г. Архангельск, п. Лесная речка, ш. Лахтинское, д. 23	1978	*	Панельные	5	4	3 007,50	2 702,80	2 065,81	144	2 279 018,68	0,00	0,00	0,00	2 279 018,68	0,00	Ремонт крыши	2	843,21	843,21	31.12.2020
																Ремонт крыши - Строительный контроль					

58	г. Архангельск, п. Лесная речка, ш. Лахтинское, д. 24	1980	2009	Панельные	5	5	3 961,00	3 493,50	2 965,73	190	6 965 245,28	0,00	0,00	0,00	6 965 245,28	0,00	Ремонт внутридомовых инженерных систем теплоснабжения Ремонт внутридомовых инженерных систем теплоснабжения - Проектирование Ремонт внутридомовых инженерных систем теплоснабжения - Строительный контроль	3	1 993,77	1 993,77	31.12.2020
59	г. Архангельск, п. Лесная речка, ш. Лахтинское, д. 6	1967	2010	Кирп./шлакоблочные	5	2	1 792,30	1 793,30	1 349,60	86	473 744,84	0,00	0,00	0,00	473 744,84	0,00	Ремонт внутридомовых инженерных систем газоснабжения Ремонт внутридомовых инженерных систем газоснабжения - Проектирование Ремонт внутридомовых инженерных систем газоснабжения - Строительный контроль	3	264,17	264,17	31.12.2020
60	г. Архангельск, ул. Доковская, д. 2	1967	*	Деревянные	2	3	595,00	531,60	398,40	18	159 480,00	0,00	0,00	0,00	159 480,00	0,00	Обследование конструктивных элементов и (или) внутридомовых инженерных систем	1	300,00	300,00	31.12.2020
61	г. Архангельск, ул. Дрейера, д. 2	1973	2010	Панельные	5	5	3 495,70	3 131,70	2 775,72	137	2 127 147,72	0,00	0,00	0,00	2 127 147,72	0,00	Ремонт внутридомовых инженерных систем холодного водоснабжения Ремонт внутридомовых инженерных систем холодного водоснабжения - Проектирование Ремонт внутридомовых инженерных систем холодного водоснабжения - Строительный контроль	3	679,23	679,23	31.12.2020
62	г. Архангельск, ул. Дрейера, д. 3	1967	*	Деревянные	2	1	352,50	326,50	201,40	27	2 408 683,95	0,00	0,00	0,00	2 408 683,95	0,00	Ремонт крыши Ремонт крыши - Строительный контроль	2	7 377,29	7 377,29	31.12.2020
63	г. Архангельск, ул. Дрейера, д. 33, корп. 1	1956	*	Деревянные	2	2	571,50	522,10	138,40	20	156 630,00	0,00	0,00	0,00	156 630,00	0,00	Обследование конструктивных элементов и (или) внутридомовых инженерных систем	1	300,00	300,00	31.12.2020
64	г. Архангельск, ул. Дрейера, д. 9	1962	2007	Деревянные	2	1	351,10	325,40	191,42	26	2 667 204,27	0,00	0,00	0,00	2 667 204,27	0,00	Ремонт крыши Ремонт крыши - Строительный контроль	2	8 196,69	8 196,69	31.12.2020
65	г. Архангельск, ул. Зеньковича, д. 26	1958	*	Деревянные	2	1	726,30	701,70	41,60	26	210 510,00	0,00	0,00	0,00	210 510,00	0,00	Обследование конструктивных элементов и (или) внутридомовых инженерных систем	1	300,00	300,00	31.12.2020
66	г. Архангельск, ул. Локомотивная, д. 42	1960	*	Кирп./шлакоблочные	2	2	517,40	456,80	371,80	23	6 264 715,08	0,00	0,00	0,00	6 264 715,08	0,00	Ремонт фундамента Ремонт фундамента - Обследование	2	13 714,35	13 714,35	31.12.2020
67	г. Архангельск, ул. Локомотивная, д. 58	1962	*	Кирп./шлакоблочные	2	2	521,20	461,70	227,00	21	138 510,00	0,00	0,00	0,00	138 510,00	0,00	Обследование конструктивных элементов и (или) внутридомовых инженерных систем	1	300,00	300,00	31.12.2020
68	г. Архангельск, ул. Онежская, д. 17	1954	*	Деревянные	2	2	526,20	480,00	171,79	24	144 000,00	0,00	0,00	0,00	144 000,00	0,00	Обследование конструктивных элементов и (или) внутридомовых инженерных систем	1	300,00	300,00	31.12.2020
69	г. Архангельск, ул. Пирсова, д. 28	1941	*	Деревянные	2	2	476,60	415,30	127,39	16	124 590,00	0,00	0,00	0,00	124 590,00	0,00	Обследование конструктивных элементов и (или) внутридомовых инженерных систем	1	300,00	300,00	31.12.2020
70	г. Архангельск, ул. Речников, д. 31, корп. 1	1955	2009	Деревянные	2	2	386,00	335,60	271,50	17	100 680,00	0,00	0,00	0,00	100 680,00	0,00	Обследование конструктивных элементов и (или) внутридомовых инженерных систем	1	300,00	300,00	31.12.2020
Итого:				*	*	*	20 757,50	18 785,80	13 617,38	930	30 556 371,56	0,00	0,00	0,00	30 556 371,56	0,00	*	34	*	*	*
<b>Муниципальное образование "Город Архангельск" Цигломенский округ</b>																					
71	г. Архангельск, ул. Зеленец, д. 1, корп. 1	1980	2010	Панельные	2	1	1 125,20	1 077,80	813,30	54	3 779 973,82	0,00	0,00	0,00	3 779 973,82	0,00	Ремонт внутридомовых инженерных систем горячего водоснабжения Ремонт внутридомовых инженерных систем горячего водоснабжения - Проектирование Ремонт внутридомовых инженерных систем горячего водоснабжения - Строительный контроль	3	3 507,12	3 507,12	31.12.2020
72	г. Архангельск, ул. Зеленец, д. 5	1954	*	Деревянные	2	2	537,90	484,40	108,50	33	145 320,00	0,00	0,00	0,00	145 320,00	0,00	Обследование конструктивных элементов и (или) внутридомовых инженерных систем	1	300,00	300,00	31.12.2020
73	г. Архангельск, ул. Зеленец, д. 6	1956	*	Деревянные	2	2	585,10	533,60	124,12	35	160 080,00	0,00	0,00	0,00	160 080,00	0,00	Обследование конструктивных элементов и (или) внутридомовых инженерных систем	1	300,00	300,00	31.12.2020
74	г. Архангельск, ул. Кирпичного завода, д. 25	1981	2010	Панельные	5	8	6 440,80	5 816,10	4 045,40	299	5 505 537,00	0,00	0,00	0,00	5 505 537,00	0,00	Ремонт внутридомовых инженерных систем горячего водоснабжения Ремонт внутридомовых инженерных систем горячего водоснабжения - Строительный контроль	2	946,60	946,60	31.12.2020

1	2	3	4	5	6	7	8	9	10	11	12	13	14	15	16	17	18	19	20	21	22
75	г. Архангельск, ул. Л.Н.Лочехина, д. 3	1978	2009	Панельные	5	8	6 606,10	6 036,90	5 219,67	262	13 276 515,94	0,00	0,00	0,00	13 276 515,94	0,00	Ремонт внутридомовых инженерных систем водоотведения Ремонт внутридомовых инженерных систем водоотведения - Строительный контроль Ремонт внутридомовых инженерных систем горячего водоснабжения Ремонт внутридомовых инженерных систем горячего водоснабжения - Проектирование Ремонт внутридомовых инженерных систем горячего водоснабжения - Строительный контроль Ремонт внутридомовых инженерных систем холодного водоснабжения Ремонт внутридомовых инженерных систем холодного водоснабжения - Строительный контроль	7	2 199,23	2 199,23	31.12.2020
76	г. Архангельск, ул. Л.Н.Лочехина, д. 9	1982	*	Панельные	5	8	6 691,00	6 133,20	4 767,32	254	13 488 301,55	0,00	0,00	0,00	13 488 301,55	0,00	Ремонт внутридомовых инженерных систем водоотведения Ремонт внутридомовых инженерных систем водоотведения - Строительный контроль Ремонт внутридомовых инженерных систем горячего водоснабжения Ремонт внутридомовых инженерных систем горячего водоснабжения - Строительный контроль Ремонт внутридомовых инженерных систем холодного водоснабжения Ремонт внутридомовых инженерных систем холодного водоснабжения - Строительный контроль	6	2 199,23	2 199,23	31.12.2020
77	г. Архангельск, ул. Матросова, д. 2	1933	2010	Деревянные	2	2	572,40	526,50	239,91	29	157 950,00	0,00	0,00	0,00	157 950,00	0,00	Обследование конструктивных элементов и (или) внутридомовых инженерных систем	1	300,00	300,00	31.12.2020
Итого:				*	*	*	22 558,50	20 608,50	15 318,22	966	36 513 678,31	0,00	0,00	0,00	36 513 678,31	0,00	*	21	*	*	*
Итого по муниципальному образованию "Город Архангельск" - 77 многоквартирных домов:				*	*	*	157 942,23	138 849,77	101 710,77	5 658	253 327 183,85	0,00	0,00	0,00	253 327 183,85	0,00	*	196	*	*	*

Таблица 2 - Перечень многоквартирных домов, формирующие фонды капитального ремонта на специальном счете регионального оператора

№ п/п	Адрес многоквартирного дома	Год		Материал стен	Количество этажей	Количество подъездов	Площадь помещений многоквартирного дома				Стоимость капитального ремонта						Вид работ (услуг) по капитальному ремонту многоквартирного дома	Количество видов работ (услуг) по капитальному ремонту многоквартирных домов, указанных в графе 18	Удельная стоимость капитального ремонта 1 кв. м общей площади помещений в многоквартирном доме	Предельная стоимость капитального ремонта 1 кв. м общей площади помещений в многоквартирном доме	Плановая дата завершения работ	
		ввода в эксплуатацию	завершения последнего капитального ремонта				всего	в том числе жилых помещений, находящихся в собственности граждан	Количество жителей, проживающих в многоквартирном доме на дату утверждения краткосрочного плана	всего	за счет средств Фонда содействия реформированию жилищно-коммунального хозяйства	за счет средств областного бюджета	за счет средств местного бюджета	за счет средств собственников помещений в многоквартирном доме	за счет иных источников финансирования*	кв. м						кв. м
1	2	3	4	5	6	7	8	9	10	11	12	13	14	15	16	17	18	19	20	21	22	
<b>2020</b>																						
<b>Муниципальное образование "Город Архангельск" Ломоносовский округ</b>																						
1	г. Архангельск, ул. Тимме Я., д. 9, корп. 2	1975	*	Кирп./шлакоблочные	9	1	5 133,70	4 201,10	4 059,40	201	1 153 572,36	0,00	0,00	0,00	1 153 572,36	0,00	Ремонт внутридомовых инженерных систем холодного водоснабжения	1	*	*	01.07.2020	
2	г. Архангельск, просп. Ленинградский, д. 21, корп. 4	1982	*	Панельные	9	2	3 861,20	3 861,20	3 494,80	184	347 602,30	0,00	0,00	0,00	347 602,30	0,00	Ремонт внутридомовых инженерных систем холодного водоснабжения	1	*	*	01.04.2020	
3	г. Архангельск, ул. Розы Люксембург, д. 46, корп. 3	2009	*	Кирп./шлакоблочные	13	5	8 947,20	8 947,20	6 010,60	374	631 422,00	0,00	0,00	0,00	631 422,00	0,00	Ремонт фасада	1	*	*	10.02.2020	
Итого:				*	*	*	17 942,10	17 009,50	13 564,80	759	2 132 596,66	0,00	0,00	0,00	2 132 596,66	0,00	*	3	*	*	*	
<b>Муниципальное образование "Город Архангельск" Округ Варавино-Фактория</b>																						
4	г. Архангельск, ул. Воронина В.И., д. 23	1968	*	Панельные	5	6	6 238,60	5 784,80	4 668,20	0	386 537,00	0,00	0,00	0,00	386 537,00	0,00	Ремонт внутридомовых инженерных систем холодного водоснабжения	1	*	*	05.01.2020	
5	г. Архангельск, ул. Октябрьская, д. 18	1993	*	Панельные	9	4	8 195,00	7 332,90	6 589,80	310	279 330,00	0,00	0,00	0,00	279 330,00	0,00	Установка прибора учета тепловой энергии	1	*	*	14.01.2020	
6	г. Архангельск, ул. Почтовый тракт, д. 28, корп. 1	1970	*	Кирп./шлакоблочные	5	6	4 903,70	0,00	3 991,40	229	923 167,06	0,00	0,00	0,00	923 167,06	0,00	Ремонт внутридомовых инженерных систем холодного водоснабжения	1	*	*	13.03.2020	

7	г. Архангельск, просп. Ленинградский, д. 265, корп. 1	1967	*	Панельные	5	8	5 745,60	0,00	4 919,80	278	380 244,27	0,00	0,00	0,00	380 244,27	0,00	Ремонт внутридомовых инженерных систем холодного водоснабжения	1	*	*	15.09.2019
Итого:				*	*	*	25 082,90	13 117,70	20 169,20	817	1 969 278,33	0,00	0,00	0,00	1 969 278,33	0,00	*	4	*	*	*
1	2	3	4	5	6	7	8	9	10	11	12	13	14	15	16	17	18	19	20	21	22
<b>Муниципальное образование "Город Архангельск" Округ Майская Горка</b>																					
8	г. Архангельск, просп. Ленинградский, д. 167	1973	*	Кирп./шлакоблочные	5	6	5 583,40	0,00	3 751,34	0	700 212,00	0,00	0,00	0,00	700 212,00	0,00	Ремонт крыши	1	*	*	19.03.2020
9	г. Архангельск, просп. Ленинградский, д. 167, корп. 2	1977	*	Кирп./шлакоблочные	5	3	22 973,60	22 973,60	2 546,30	210	802 294,00	0,00	0,00	0,00	802 294,00	0,00	Ремонт внутридомовых инженерных систем горячего водоснабжения	1	*	*	13.01.2020
Итого:				*	*	*	28 557,00	22 973,60	6 297,64	210	1 502 506,00	0,00	0,00	0,00	1 502 506,00	0,00	*	2	*	*	*
<b>Муниципальное образование "Город Архангельск" Октябрьский округ</b>																					
10	г. Архангельск, ул. Воскресенская, д. 101, корп. 2	1969	*	Кирп./шлакоблочные	5	6	5 010,00	4 609,70	4 131,90	217	327 367,00	0,00	0,00	0,00	327 367,00	0,00	Ремонт внутридомовых инженерных систем теплоснабжения	1	*	*	05.01.2020
11	г. Архангельск, ул. Г. Суфтина, д. 45	1961	*	Деревянные	2	1	360,60	334,60	205,10	20	150 000,00	0,00	0,00	0,00	150 000,00	0,00	Установка прибора учета тепловой энергии	1	*	*	29.02.2020
12	г. Архангельск, ул. Садовая, д. 25	1979	*	Панельные	5	8	6 336,80	5 783,70	5 520,00	0	521 809,00	0,00	0,00	0,00	521 809,00	0,00	Ремонт крыши	1	*	*	31.12.2019
13	г. Архангельск, просп. Новгородский, д. 173	1984	*	Панельные	9	5	10 102,00	10 102,00	8 872,20	0	994 600,00	0,00	0,00	0,00	994 600,00	0,00	Ремонт внутридомовых инженерных систем горячего водоснабжения	1	*	*	31.03.2020
14	г. Архангельск, просп. Ломоносова, д. 202	1961	*	Кирп./шлакоблочные	5	3	1 615,40	1 615,40	1 441,28	65	236 900,65	0,00	0,00	0,00	236 900,65	0,00	Ремонт внутридомовых инженерных систем водоотведения	1	*	*	30.10.2019
15	г. Архангельск, ул. Комсомольская, д. 11	1966	*	Панельные	5	4	3 921,90	3 921,90	3 668,90	156	1 029 873,00	0,00	0,00	0,00	1 029 873,00	0,00	Ремонт внутридомовых инженерных систем горячего водоснабжения Ремонт внутридомовых инженерных систем теплоснабжения Ремонт внутридомовых инженерных систем холодного водоснабжения	3	*	*	19.01.2020
Итого:				*	*	*	27 346,70	26 367,30	23 839,38	458	3 260 549,65	0,00	0,00	0,00	3 260 549,65	0,00	*	8	*	*	*
<b>Муниципальное образование "Город Архангельск" Северный округ</b>																					
16	г. Архангельск, ул. 40-летия Великой Победы, д. 5	1981	*	Панельные	9	6	12 245,20	0,00	8 535,10	683	1 479 532,00	0,00	0,00	0,00	1 479 532,00	0,00	Ремонт внутридомовых инженерных систем теплоснабжения	1	*	*	17.11.2019
Итого:							12 245,20	0,00	8 535,10	683	1 479 532,00	0,00	0,00	0,00	1 479 532,00	0,00	*	1	*	*	*
<b>Муниципальное образование "Город Архангельск" Соломбальский округ</b>																					
17	г. Архангельск, ул. Адмирала Кузнецова, д. 16	1984	*	Панельные	5	5	4 501,00	0,00	2 883,00	164	461 528,71	0,00	0,00	0,00	461 528,71	0,00	Ремонт внутридомовых инженерных систем водоотведения Строительный контроль	2	*	*	18.02.2020
18	г. Архангельск, ул. Советская, д. 37	1970	*	Панельные	5	6	4 813,50	4 397,80	4 021,20	192	653 848,00	0,00	0,00	0,00	653 848,00	0,00	Ремонт внутридомовых инженерных систем горячего водоснабжения	1	*	*	17.03.2020
19	г. Архангельск, ул. Красных партизан, д. 12	1971	*	Панельные	5	6	4 826,20	4 392,40	3 119,20	210	463 826,00	0,00	0,00	0,00	463 826,00	0,00	Ремонт внутридомовых инженерных систем холодного водоснабжения	1	*	*	26.02.2020
20	г. Архангельск, ул. Красных партизан, д. 16	1970	*	Панельные	5	4	2 703,70	0,00	2 461,80	123	417 718,00	0,00	0,00	0,00	417 718,00	0,00	Ремонт внутридомовых инженерных систем теплоснабжения Строительный контроль	2	*	*	20.03.2020
21	г. Архангельск, просп. Никольский, д. 88	1971	*	Панельные	5	4	2 965,70	0,00	2 464,00	118	449 252,00	0,00	0,00	0,00	449 252,00	0,00	Ремонт внутридомовых инженерных систем горячего водоснабжения Строительный контроль	2	*	*	10.07.2020
Итого:				*	*	*	19 810,10	8 790,20	14 949,20	807	2 446 172,71	0,00	0,00	0,00	2 446 172,71	0,00	*	8	*	*	*
Итого по муниципальному образованию "Город Архангельск" - 21 многоквартирный дом:				*	*	*	130 984,00	88 258,30	87 355,32	3 734,00	12 790 635,35	0,00	0,00	0,00	12 790 635,35	0,00	*	26	*	*	*

**АДМИНИСТРАЦИЯ МУНИЦИПАЛЬНОГО ОБРАЗОВАНИЯ  
"ГОРОД АРХАНГЕЛЬСК"**

**ПОСТАНОВЛЕНИЕ**

от 9 июля 2020 г. № 1153

**О внесении изменения в административный регламент предоставления муниципальной услуги "Выдача разрешений на ввод объектов в эксплуатацию при осуществлении строительства, реконструкции объектов капитального строительства, расположенных на территории муниципального образования "Город Архангельск" Архангельской области"**

1. Внести в административный регламент предоставления муниципальной услуги "Выдача разрешений на ввод объектов в эксплуатацию при осуществлении строительства, реконструкции объектов капитального строительства, расположенных на территории муниципального образования "Город Архангельск" Архангельской области", утвержденный постановлением Администрации муниципального образования "Город Архангельск" от 28.03.2016 № 340 (с изменениями и дополнениями), изменение, изложив его в новой прилагаемой редакции.

2. Опубликовать постановление в газете "Архангельск – город воинской славы" и на официальном информационном Интернет-портале муниципального образования "Город Архангельск".

Исполняющий обязанности Главы  
муниципального образования  
"Город Архангельск"

Д.В. Шапошников

Приложение  
к постановлению Администрации  
муниципального образования  
"Город Архангельск"  
от 09.07.2020 № 1153

**АДМИНИСТРАТИВНЫЙ РЕГЛАМЕНТ  
предоставления муниципальной услуги "Выдача разрешений на ввод объектов в эксплуатацию при осуществлении строительства, реконструкции объектов капитального строительства, расположенных на территории муниципального образования "Город Архангельск" Архангельской области"**

**1. Общие положения**

**1.1. Предмет регулирования административного регламента**

Настоящий административный регламент устанавливает порядок предоставления муниципальной услуги "Выдача разрешений на ввод объектов в эксплуатацию при осуществлении строительства, реконструкции объектов капитального строительства, расположенных на территории муниципального образования "Город Архангельск" Архангельской области" (далее – муниципальная услуга), и стандарт предоставления муниципальной услуги, включая сроки и последовательность административных процедур и административных действий Администрации муниципального образования "Город Архангельск" (далее – Администрация) при осуществлении полномочий по предоставлению муниципальной услуги.

**1.2. Круг заявителей**

**1.2.1. Заявителями при предоставлении муниципальной услуги являются:**

1) физические лица, осуществляющие строительство, реконструкцию объектов капитального строительства, расположенных на территории муниципального образования "Город Архангельск";

2) юридические лица (за исключением государственных органов и их территориальных органов, органов государственных внебюджетных фондов и их территориальных органов, органов местного самоуправления), осуществляющие строительство, реконструкцию объектов капитального строительства, расположенных на территории муниципального образования "Город Архангельск";

1.2.2. От имени физических лиц, указанных в пункте 1.2.1 настоящего административного регламента, вправе выступать:



представитель физического лица при представлении доверенности, подписанной физическим лицом и оформленной в соответствии с гражданским законодательством;  
законный представитель физического лица при представлении документов, подтверждающих права законного представителя.

От имени организаций (юридических лиц), указанных в пункте 1.2.1 настоящего административного регламента, вправе выступать:

руководитель организации при представлении документов, подтверждающих его полномочия;  
представитель организации при представлении доверенности, подписанной руководителем организации или иным уполномоченным на это лицом в соответствии с законом и учредительными документами организации.

В случае оформления доверенности в форме электронного документа она должна быть подписана с использованием усиленной квалифицированной электронной подписи.

### 1.3. Требования к порядку информирования о предоставлении муниципальной услуги

1.3.1. Информация о правилах предоставления муниципальной услуги может быть получена:  
по телефону;  
по электронной почте;  
по почте путем обращения заявителя с письменным запросом о предоставлении информации;  
при личном обращении заявителя;  
на официальном информационном Интернет-портале муниципального образования "Город Архангельск";

на Архангельском региональном портале государственных и муниципальных услуг (функций);  
в помещениях органа Администрации, предоставляющего муниципальную услугу, (на информационных стендах);

в Архангельском региональном многофункциональном центре предоставления государственных и муниципальных услуг (или) привлекаемых им иных организациях (далее – МФЦ).

1.3.2. При информировании по телефону, по электронной почте, по почте (путем обращения заявителя с письменным запросом о предоставлении информации) и при личном обращении заявителя:

1) сообщается следующая информация:  
контактные данные органа Администрации, предоставляющего муниципальную услугу, (почтовый адрес, адрес официального сайта Администрации в информационно-телекоммуникационной сети "Интернет", номер телефона для справок, адрес электронной почты);  
график работы органа Администрации, предоставляющего муниципальную услугу, с заявителями в целях оказания содействия при подаче запросов заявителей в электронной форме;

график работы органа Администрации, предоставляющего муниципальную услугу, с заявителями по иным вопросам их взаимодействия;  
сведения о порядке досудебного (внесудебного) обжалования решений и действий (бездействия) органа Администрации, предоставляющего муниципальную услугу, его должностных лиц либо муниципальных служащих, а также МФЦ и их работников;

2) осуществляется консультирование по порядку предоставления муниципальной услуги, в том числе в электронной форме.

Ответ на телефонный звонок должен начинаться с информации о наименовании органа Администрации, в который позвонил гражданин, должности, фамилии, имени и отчестве принявшего телефонный звонок муниципального служащего Администрации. Время разговора не должно превышать 10 минут (за исключением случаев консультирования по порядку предоставления муниципальной услуги в электронной форме). При невозможности муниципального служащего, принявшего телефонный звонок, самостоятельно ответить на поставленные вопросы, телефонный звонок должен быть переадресован (переведен) на другого муниципального служащего либо позвонившему гражданину должен быть сообщен номер телефона, по которому можно получить необходимую информацию, или указан иной способ получения информации о правилах предоставления муниципальной услуги.

Обращения заявителей по электронной почте и их письменные запросы рассматриваются в Администрации в порядке, предусмотренном Федеральным законом от 2 мая 2006 года № 59-ФЗ "О порядке рассмотрения обращений граждан Российской Федерации" и Федеральным законом от 9 февраля 2009 года № 8-ФЗ "Об обеспечении доступа к информации о деятельности государственных органов и органов местного самоуправления".

1.3.3. На официальном информационном Интернет-портале муниципального образования "Город Архангельск" размещается следующая информация:

текст настоящего административного регламента;  
контактные данные органа Администрации, предоставляющего муниципальную услугу, указанные в пункте 1.3.2 настоящего административного регламента;

график работы органа Администрации, предоставляющего муниципальную услугу, с заявителями в целях оказания содействия при подаче запросов заявителей в электронной форме;  
график работы органа Администрации, предоставляющего муниципальную услугу, с заявителями по иным вопросам их взаимодействия;

образцы заполнения заявителями бланков документов;  
информация о порядке обращения за получением результата муниципальной услуги в электронной форме, в том числе образцы заполнения заявителями интерактивных электронных форм документов на Архангельском региональном портале государственных и муниципальных услуг (функций) (в случае предоставления муниципальной услуги в электронном виде);

порядок получения консультаций (справок) о предоставлении муниципальной услуги;  
сведения о порядке досудебного (внесудебного) обжалования решений и действий (бездействия) органа Администрации, предоставляющего муниципальную услугу, его должностных лиц либо муниципальных служащих, а также МФЦ и их работников.

1.3.4. На Архангельском региональном портале государственных и муниципальных услуг (функций) размещается информация, указанная в пункте 1.3.3 настоящего административного регламента;

информация, указанная в пункте 22 Положения о формировании и ведении Архангельского регионального реестра государственных и муниципальных услуг (функций) и Архангельского регионального портала государственных и муниципальных услуг (функций), утвержденного постановлением Правительства Архангельской области от 28 декабря 2010 года № 408-пп.

1.3.5. В помещениях органа Администрации, предоставляющего муниципальную услугу, (на информационных стендах) размещается информация, указанная в пункте 1.3.3 настоящего административного регламента.

1.3.6. В МФЦ предоставляется информация, предусмотренная Правилами организации деятельности многофункциональных центров предоставления государственных и муниципальных услуг, утвержденными постановлением Правительства Российской Федерации от 22 декабря 2012 года № 1376.

## 2. Стандарт предоставления муниципальной услуги

### 2.1. Наименование услуги

"Выдача разрешений на ввод объектов в эксплуатацию при осуществлении строительства, реконструкции объектов капитального строительства, расположенных на территории муниципального образования "Город Архангельск" Архангельской области".

### 2.2. Наименование органа Администрации, предоставляющего муниципальную услугу, иных органов и организаций, участвующих в предоставлении муниципальной услуги

2.2.1. Муниципальная услуга исполняется непосредственно Администрацией в лице департамента градостроительства Администрации (далее – департамент градостроительства).

Прием заявления о предоставлении муниципальной услуги и выдача результата осуществляется в отделе регистрации и контроля исполнения документов департамента организационной работы, общественных связей и контроля Администрации.

3. В предоставлении муниципальной услуги участвуют:

- 1) департамент организационной работы, общественных связей и контроля Администрации;
- 2) департамент муниципального имущества Администрации;
- 3) организации, предоставляющие услуги по выполнению кадастровых работ;
- 4) инспекция Государственного строительного надзора Архангельской области;
- 5) организации, предоставляющие услуги по выполнению исследований, замеров, экспертиз, испытаний нормативных значений показателей, включенных в состав требований энергетической эффективности объекта капитального строительства, и фактических значений таких показателей, определенных в отношении построенного, реконструированного объекта капитального строительства;
- 6) организации, осуществляющие эксплуатацию сетей инженерно-технического обеспечения (при их наличии);
- 7) организации, предоставляющие услугу по заключению договора обязательного страхования гражданской ответственности владельца опасного объекта за причинение вреда в результате

аварии на опасном объекте в соответствии с законодательством Российской Федерации об обязательном страховании гражданской ответственности владельца опасного объекта за причинение вреда в результате аварии на опасном объекте;

8) орган охраны объектов культурного наследия, определенный Федеральным законом от 25 июня 2002 года № 73-ФЗ "Об объектах культурного наследия (памятниках истории и культуры) народов Российской Федерации", при проведении реставрации, консервации, ремонта этого объекта и его приспособления для современного использования.

В ходе предоставления муниципальной услуги запрещается требовать от заявителя осуществления действий, в том числе согласований, необходимых для получения муниципальной услуги и связанных с обращением в иные органы Администрации, органы местного самоуправления, государственные органы и организации, за исключением получения услуг, включенных в перечень услуг, которые являются необходимыми и обязательными для предоставления муниципальных услуг органами Администрации и предоставляются организациями, участвующими в предоставлении муниципальных услуг, утвержденный решением Архангельской городской Думы от 21 марта 2012 года № 410.

### 2.3. Результат предоставления услуги

Результатом предоставления муниципальной услуги являются:  
выдача разрешения на ввод объектов в эксплуатацию;  
выдача уведомления об отказе в выдаче разрешения на ввод объектов в эксплуатацию.

### 2.4. Сроки при предоставлении муниципальной услуги

2.4.1. Сроки выполнения отдельных административных процедур и действий:

1) регистрация запроса заявителя:  
при поступлении запроса заявителя в электронной форме – в день поступления запроса заявителя (начала рабочего дня – в отношении запросов заявителей, поступивших во внерабочее время);  
при поступлении запроса заявителя иным способом – в день поступления запроса заявителя;

2) рассмотрение вопроса о предоставлении муниципальной услуги и принятие решения о выдаче результата предоставления муниципальной услуги составляет три рабочих дня;

3) передача документов, предусмотренных пунктом 3.2.6 настоящего административного регламента, муниципальному служащему Администрации, ответственному за выдачу документов, осуществляется в течение одного дня после подписания документов, предусмотренных пунктом 3.2.6 настоящего административного регламента;

4) выдача заявителю результата предоставления муниципальной услуги осуществляется в течение одного дня после передачи документов, предусмотренных пунктом 3.2.6 настоящего административного регламента, муниципальному служащему Администрации, ответственному за выдачу документов.

2.4.2. Максимальный срок ожидания в очереди:

1) при подаче запроса о предоставлении муниципальной услуги – не более 15 минут;  
2) при получении результата предоставления муниципальной услуги – не более 15 минут.

2.4.3. Общий срок предоставления муниципальной услуги – до пяти рабочих дней с момента поступления запроса заявителя.

### 2.5. Перечень нормативных правовых актов, регулирующих предоставление муниципальной услуги

Перечень нормативных правовых актов, регулирующих предоставление муниципальной услуги, размещается на официальном информационном Интернет-портале муниципального образования "Город Архангельск", в Архангельском региональном реестре государственных и муниципальных услуг (функций) и на Архангельском региональном портале государственных и муниципальных услуг (функций).

### 2.6. Исчерпывающий перечень документов, необходимых для предоставления муниципальной услуги и услуг, которые являются необходимыми и обязательными для предоставления муниципальной услуги

2.6.1. Для получения результата муниципальной услуги заявитель представляет (далее – запрос заявителя):

1) заявление о выдаче разрешения на ввод объекта в эксплуатацию;  
2) правоустанавливающие документы на земельный участок, в том числе соглашение об установлении сервитута, решение об установлении публичного сервитута (если указанные документы (их копии или сведения, содержащиеся в них) отсутствуют в Едином государственном реестре недвижимости);

3) акт приемки объекта капитального строительства (в случае осуществления строительства, реконструкции на основании договора строительного подряда);

4) акт, подтверждающий соответствие параметров построенного, реконструированного объекта капитального строительства проектной документации, в том числе требованиям энергетической эффективности и требованиям оснащенности объекта капитального строительства приборами учета используемых энергетических ресурсов, и подписанный лицом, осуществляющим строительство (лицом, осуществляющим строительство, и застройщиком или техническим заказчиком в случае осуществления строительства, реконструкции на основании договора, осуществляющим строительный контроль, в случае осуществления строительного контроля на основании договора);

5) документы, подтверждающие соответствие построенного, реконструированного объекта капитального строительства техническим условиям и подписанные представителями организаций, осуществляющих эксплуатацию сетей инженерно-технического обеспечения (при их наличии);

6) схема, отображающая расположение построенного, реконструированного объекта капитального строительства, расположение сетей инженерно-технического обеспечения в границах земельного участка и планировочную организацию земельного участка и подписанная лицом, осуществляющим строительство (лицом, осуществляющим строительство, и застройщиком или техническим заказчиком в случае осуществления строительства, реконструкции на основании договора), за исключением случаев строительства, реконструкции линейного объекта;

7) документ, подтверждающий заключение договора обязательного страхования гражданской ответственности владельца опасного объекта за причинение вреда в результате аварии на опасном объекте в соответствии с законодательством Российской Федерации об обязательном страховании гражданской ответственности владельца опасного объекта за причинение вреда в результате аварии на опасном объекте;

8) акт приемки выполненных работ по сохранению объекта культурного наследия, утвержденный соответствующим органом охраны объектов культурного наследия, определенным Федеральным законом от 25 июня 2002 года № 73-ФЗ "Об объектах культурного наследия (памятниках истории и культуры) народов Российской Федерации", при проведении реставрации, консервации, ремонта этого объекта и его приспособления для современного использования;

9) технический план объекта капитального строительства, подготовленный в соответствии с Федеральным законом от 13 июля 2015 года №218-ФЗ "О государственной регистрации недвижимости".

2.6.2. Для получения результата муниципальной услуги заявитель вправе по собственной инициативе представить:

1) правоустанавливающие документы на земельный участок (если указанные документы (их копии или сведения, содержащиеся в них) содержатся в Едином государственном реестре недвижимости);

2) градостроительный план земельного участка, представленный для получения разрешения на строительство, или в случае строительства, реконструкции линейного объекта проект планировки территории и проект межевания территории (за исключением случаев, при которых для строительства, реконструкции линейного объекта не требуется подготовка документации по планировке территории), проект планировки территории в случае выдачи разрешения на ввод в эксплуатацию линейного объекта, для размещения которого не требуется образование земельного участка;

3) разрешение на строительство;

4) заключение органа государственного строительного надзора (в случае, если предусмотрено осуществление государственного строительного надзора в соответствии с частью 1 статьи 55 Градостроительного кодекса Российской Федерации (далее – ГрК РФ) о соответствии построенного, реконструированного объекта капитального строительства требованиям технических регламентов и проектной документации, в том числе требованиям энергетической эффективности и требованиям оснащенности объекта капитального строительства приборами учета используемых энергетических ресурсов, заключение федерального государственного экологического надзора в случаях, предусмотренных частью 7 статьи 54 ГрК РФ.

2.6.3. Если заявитель не представил по собственной инициативе документы (их копии или сведения, содержащиеся в них), указанные в пункте 2.6.2 настоящего административного регламента, орган Администрации, предоставляющий муниципальную услугу, должен самостоятельно запросить их путем направления межведомственных информационных запросов в порядке, предусмотренном разделом 3 настоящего административного регламента.

2.6.4. Документ, предусмотренный подпунктом 1 пункта 2.6.1 настоящего административного регламента, составляется по форме в соответствии с приложением № 1 к настоящему административному регламенту.

Документы, предусмотренные подпунктами 3, 6 пункта 2.6.1 настоящего административного регламента, составляются в свободной форме.

Документ, предусмотренный подпунктом 4 пункта 2.6.1 настоящего административного регламента, составляется в свободной форме. Рекомендуемая форма этого документа приведена в приложении № 2 к настоящему административному регламенту.

Документы, предусмотренные подпунктом 5 пункта 2.6.1 и подпунктом 4 пункта 2.6.2 настоящего административного регламента, составляются в свободной форме и должны содержать информацию о нормативных значениях показателей, включенных в состав требований энергетической эффективности объекта капитального строительства, и о фактических значениях таких показателей, определенных в отношении построенного, реконструированного объекта капитального строительства в результате проведенных исследований, замеров, экспертиз, испытаний, а также иную информацию, на основе которой устанавливается соответствие такого объекта требованиям энергетической эффективности и требованиям его оснащения приборами учета используемых энергетических ресурсов.

Форма документа, предусмотренного подпунктом 7 пункта 2.6.1 настоящего административного регламента, должна соответствовать пункту 1 статьи 10 Федерального закона от 27 июля 2010 года № 225-ФЗ "Об обязательном страховании гражданской ответственности владельца опасного объекта за причинение вреда в результате аварии на опасном объекте".

Документ, предусмотренный подпунктом 8 пункта 2.6.1 настоящего административного регламента, составляется по форме, предусмотренной приказом Министерства культуры Российской Федерации от 25 июня 2015 года № 1840 "Об утверждении состава и Порядка утверждения отчетной документации о выполнении работ по сохранению объекта культурного наследия, включенного в единый государственный реестр объектов культурного наследия (памятников истории и культуры) народов Российской Федерации, или выявленного объекта культурного наследия, Порядка приемки работ по сохранению объекта культурного наследия и подготовки акта приемки выполненных работ по сохранению объекта культурного наследия, включенного в единый государственный реестр объектов культурного наследия (памятников истории и культуры) народов Российской Федерации, или выявленного объекта культурного наследия и его формы".

Документ, предусмотренный подпунктом 9 пункта 2.6.1 настоящего административного регламента, предоставляется в виде электронного документа в формате сжатой ZIP-папки.

2.6.5. Документ, предусмотренный подпунктом 1 пункта 2.6.1 настоящего административного регламента, представляется в виде оригинала или в виде электронного документа в одном экземпляре.

Документы, предусмотренные подпунктами 2 – 9 пункта 2.6.1 и пунктом 2.6.2 настоящего административного регламента, представляются в виде копии заверенной заявителем или в виде электронного документа в одном экземпляре каждый.

При предоставлении документов на бумажном носителе материалы брошюруются в последовательности, указанной в пункте 2.6.1 настоящего административного регламента.

2.6.6. Документы направляются исключительно в электронной форме в случае, если проектная документация объекта капитального строительства и (или) результаты инженерных изысканий, выполненные для подготовки такой проектной документации, а также иные документы, необходимые для проведения государственной экспертизы проектной документации и (или) результатов инженерных изысканий, представлялись в электронной форме.

2.6.7. Копии документов должны полностью соответствовать оригиналам документов. Электронные документы представляются размером не более 5 Мбайт в формате:

текстовые документы – \*.doc, \*.docx, \*.xls, \*.xlsx, \*.pdf (один документ – один файл);  
графические документы: чертежи – \*.pdf (один чертеж – один файл); иные изображения, – \*.pdf, \*.gif, \*.jpg, \*.jpeg.

Электронные документы должны полностью соответствовать документам на бумажном носителе.

2.6.8. Документы, предусмотренные настоящим подразделом, представляются одним из следующих способов:

подаются заявителем лично в отдел регистрации и контроля исполнения документов департамента организационной работы, общественных связей и контроля Администрации, МФЦ;  
направляются заказным почтовым отправлением с описью вложения в Администрацию;  
направляются через Архангельский региональный портал государственных и муниципальных услуг (функций).

При обращении за получением муниципальной услуги в электронной форме через Архангельский региональный портал государственных и муниципальных услуг (функций) с использованием единой системы идентификации и аутентификации, заявитель имеет право использовать простую электронную подпись при обращении за получением муниципальной услуги в электронной форме при условии, что при выдаче ключа простой электронной подписи личность физического лица установлена при личном приеме.

Документы, предусмотренные настоящим подразделом, могут быть представлены в составе запроса заявителя о предоставлении нескольких государственных и (или) муниципальных услуг (комплексного запроса) в соответствии с правилами, предусмотренными статьей 15.1 Федерального закона от 27 июля 2010 года № 210-ФЗ "Об организации предоставления государственных и муниципальных услуг". Комплексные запросы в части, касающейся муниципальной услуги, рассматриваются в порядке, предусмотренном настоящим административным регламентом для рассмотрения запросов заявителя.

2.6.9. Администрация не вправе требовать от заявителя:

предоставления документов и информации или осуществления действий, представление или осуществление которых не предусмотрено нормативными правовыми актами, регулирующими отношения, возникающие в связи с предоставлением муниципальной услуги;

предоставления документов и информации, в том числе подтверждающих внесение заявителем платы за предоставление муниципальной услуги, которые находятся в распоряжении органа Администрации, предоставляющего муниципальную услугу, иных органов Администрации, органов местного самоуправления, государственных органов, организаций и учреждений, в соответствии с нормативными правовыми актами Российской Федерации, нормативными правовыми актами Архангельской области и муниципальными правовыми актами муниципального образования "Город Архангельск";

осуществления действий, в том числе согласований, необходимых для получения муниципальной услуги и связанных с обращением в иные государственные органы, органы местного самоуправления, организации, за исключением получения услуг и получения документов и информации, предоставляемых в результате предоставления таких услуг, включенных в перечень, указанные в части 1 статьи 9 Федерального закона от 27 июля 2010 года № 210-ФЗ "Об организации предоставления государственных и муниципальных услуг";

предоставления документов и информации, отсутствие и (или) недостоверность которых не указывались при первоначальном отказе в приеме документов, необходимых для предоставления муниципальной услуги, либо в предоставлении муниципальной услуги, за исключением следующих случаев:

изменение требований нормативных правовых актов, касающихся предоставления муниципальной услуги, после первоначальной подачи заявления о предоставлении муниципальной услуги;

наличие ошибок в заявлении о предоставлении муниципальной услуги и документах, поданных заявителем после первоначального отказа в приеме документов, необходимых для предоставления муниципальной услуги, либо в предоставлении муниципальной услуги и не включенных в представленный ранее комплект документов;

истечение срока действия документов или изменение информации после первоначального отказа в приеме документов, необходимых для предоставления муниципальной услуги, либо в предоставлении муниципальной услуги;

выявление документально подтвержденного факта (признаков) ошибочного или противоправного действия (бездействия) должностного лица Администрации, муниципального служащего, работника МФЦ при первоначальном отказе в приеме документов, необходимых для предоставления муниципальной услуги, либо в предоставлении муниципальной услуги, о чем в письменном виде за подписью руководителя органа Администрации, предоставляющего муниципальную услугу, уведомляется заявитель, а также приносятся извинения за доставленные неудобства.

## 2.7. Исчерпывающий перечень оснований для отказа в приеме документов, необходимых для предоставления муниципальной услуги

2.7.1. Основаниями для отказа в приеме документов, необходимых для предоставления муниципальной услуги, являются следующие обстоятельства:

- лицо, подающее документы, не относится к числу заявителей в соответствии с пунктами 1.2.1 и 1.2.2 настоящего административного регламента;
- заявитель представил неполный комплект документов, установленный пунктом 2.6.1 настоящего административного регламента;
- заявитель представил документы, оформление и (или) способ представления которых не соответствует установленным требованиям пунктов 2.6.4 – 2.6.8 настоящего административного регламента;

4) предоставление муниципальной услуги, указанной в заявлении не относится к компетенции Администрации.

2.7.2. Не допускается отказ в приеме документов, необходимых для предоставления муниципальной услуги, в случае, если запрос заявителя подан в соответствии с информацией о сроках и порядке предоставления муниципальной услуги, размещенной на Архангельском региональном портале государственных и муниципальных услуг (функций) и на официальном информационном Интернет-портале муниципального образования "Город Архангельск".

Не допускается повторный отказ в приеме документов, необходимых для предоставления муниципальной услуги, по основанию, предусмотренному подпунктом 2 пункта 2.7.1 настоящего административного регламента, если такой отказ приводит к нарушению требований, предусмотренных пунктом 4 части 1 статьи 7 Федерального закона от 27 июля 2010 года № 210-ФЗ "Об организации предоставления государственных и муниципальных услуг".

## 2.8. Исчерпывающий перечень оснований для приостановления или отказа в предоставлении муниципальной услуги

2.8.1. Основания для приостановления муниципальной услуги отсутствуют.

2.8.2. Основаниями для принятия решения об отказе в выдаче разрешения на ввод объектов в эксплуатацию являются следующие обстоятельства:

1) несоответствие объекта капитального строительства требованиям к строительству, реконструкции объекта капитального строительства, установленным на дату выдачи представленного для получения разрешения

на строительство градостроительного плана земельного участка, или несоответствие строительства, реконструкции, капитального ремонта линейного объекта требованиям проекта планировки территории и проекта межевания территории (за исключением случаев, при которых для строительства, реконструкции линейного объекта не требуется подготовка документации по планировке территории), требованиям, установленным проектом планировки территории, в случае выдачи разрешения на ввод в эксплуатацию линейного объекта, для размещения которого не требуется образование земельного участка;

2) несоответствие объекта капитального строительства требованиям, установленным в разрешении на строительство;

3) несоответствие параметров построенного, реконструированного объекта капитального строительства проектной документации;

4) невыполнение застройщиком требований, предусмотренных частью 18 статьи 51 ГрК РФ. В таком случае разрешение на ввод объектов эксплуатацию выдается только после передачи безвозмездно в Администрацию сведений о площади, о высоте и количестве этажей планируемого объекта капитального строительства, о сетях инженерно-технического обеспечения, одного экземпляра копии результатов инженерных изысканий и по одному экземпляру копий разделов проектной документации, предусмотренных пунктами 2, 8 – 10 и 11.1 части 12 статьи 48 ГрК РФ, или одного экземпляра копии схемы планировочной организации земельного участка с обозначением места размещения объекта индивидуального жилищного строительства, а в случае строительства или реконструкции объекта капитального строительства в границах территории исторического поселения, также предусмотренного пунктом 3 части 12 статьи 48 ГрК РФ раздела проектной документации объекта капитального строительства или предусмотренного пунктом 4 части 9 статьи 51 ГрК РФ описания внешнего облика объекта капитального строительства (за исключением случая, если строительство или реконструкция объекта капитального строительства осуществлялись в соответствии с типовым архитектурным решением объекта капитального строительства);

5) несоответствие объекта капитального строительства разрешенному использованию земельного участка и (или) ограничениям, установленным в соответствии с земельным и иным законодательством Российской Федерации на дату выдачи разрешения на ввод объекта в эксплуатацию, за исключением случаев, если указанные ограничения предусмотрены решением об установлении или изменении зоны с особыми условиями использования территории, принятым в случаях, предусмотренных пунктом 9 части 7 статьи 51 ГрК РФ, и строящийся, реконструируемый объект капитального строительства, в связи с размещением которого установлена или изменена зона с особыми условиями использования территории, не введен в эксплуатацию.

Не допускается отказ в предоставлении муниципальной услуги в случае, если запрос заявителя подан в соответствии с информацией о сроках и порядке предоставления муниципальной услуги, размещенной на Архангельском региональном портале государственных и муниципальных услуг (функций) и официальном информационном Интернет-портале муниципального образования "Город Архангельск".

Не допускается отказ в предоставлении муниципальной услуги по основанию, предусмотренному подпунктом 1 пункта 2.8.2 настоящего административного регламента, если такой отказ приводит к нарушению требований, предусмотренных пунктом 4 части 1 статьи 7 Федерального закона от 27 июля 2010 года № 210-ФЗ "Об организации предоставления государственных и муниципальных услуг".

## 2.9. Перечень услуг, которые являются необходимыми и обязательными для предоставления муниципальной услуги в случае, если запрос заявителя подан в соответствии с информацией о сроках и порядке предоставления муниципальной услуги, размещенной на Архангельском региональном портале государственных и муниципальных услуг (функций) и официальном информационном Интернет-портале муниципального образования "Город Архангельск"

Необходимыми и обязательными услугами для оказания муниципальной услуги по настоящему административному регламенту являются:

проведение контрольной исполнительной съемки законченных строительством объектов недвижимости, объектов незавершенного строительства, инженерных коммуникаций, земельных участков.

## 2.10. Порядок, размер и основания взимания платы с заявителя при предоставлении муниципальной услуги

Муниципальная услуга предоставляется на безвозмездной основе.

## 2.11. Требования к помещениям, в которых предоставляется муниципальная услуга

2.11.1. Помещения Администрации, предназначенные для предоставления муниципальной услуги, обозначаются соответствующими табличками с указанием номера кабинета, названия соответствующего подразделения органа, фамилий, имен и отчеств муниципальных служащих Администрации, организующих предоставление муниципальной услуги, мест приема и выдачи документов, мест информирования заявителей.

Прием заявителей осуществляется в специально предназначенных для этого помещениях Администрации.

Для ожидания приема отводятся места, оснащенные стульями и столами для возможности оформления документов.

В местах информирования заявителей размещаются информационные стенды с информацией, предусмотренной пунктом 1.3.3 настоящего административного регламента.

2.11.2. Помещения Администрации, предназначенные для предоставления муниципальной услуги, должны удовлетворять требованиям об обеспечении беспрепятственного доступа инвалидов к объектам социальной, инженерной и транспортной инфраструктур и к предоставляемым в них услугам в соответствии с законодательством Российской Федерации о социальной защите инвалидов, включая:

условия для беспрепятственного доступа к помещениям, расположенным в здании, в котором предоставляется муниципальная услуга;

возможность самостоятельного, с помощью служащих, организующих предоставление муниципальной услуги передвижения по зданию, в котором расположены помещения, предназначенные для предоставления муниципальной услуги, в целях доступа к месту предоставления муниципальной услуги, входа в такое здание и выхода из него;

возможность посадки в транспортное средство и высадки из него перед входом в здание, в котором расположены помещения, предназначенные для предоставления муниципальной услуги, в том числе с использованием кресла-коляски, с помощью служащих, организующих предоставление муниципальной услуги;

сопровождение инвалидов, имеющих стойкие расстройства функции зрения и самостоятельно передвижения, и оказание им помощи в здании, в котором расположены помещения, предназначенные для предоставления муниципальной услуги;

надлежащее размещение оборудования и носителей информации, необходимых для обеспечения беспрепятственного доступа инвалидов к помещениям, предназначенным для предоставления муниципальной услуги, с учетом ограничений их жизнедеятельности;

дублирование необходимой для получения муниципальной услуги звуковой и зрительной информации, а также надписей, знаков и иной текстовой и графической информации знаками, выполненными рельефно-точечным шрифтом Брайля, допуск сурдопереводчика и тифлосурдопереводчика;

допуск собаки-проводника в здание, в котором расположены помещения, предназначенные для предоставления муниципальной услуги, при наличии документа, подтверждающего специальное обучение собаки-проводника и выданного по форме и в порядке, которые определены уполномоченным федеральным органом исполнительной власти;

оказание инвалидам необходимой помощи в доступной для них форме в уяснении порядка предоставления муниципальной услуги, в оформлении предусмотренных настоящим административным регламентом документов, в совершении ими других необходимых для получения результата муниципальной услуги действий;

оказание служащими, организующими предоставление муниципальной услуги, помощи инвалидам в преодолении барьеров, мешающих получению ими муниципальной услуги наравне с другими лицами.

2.11.3. Помещения МФЦ должны соответствовать требованиям комфортности и доступности для получателей муниципальных услуг, установленным Правилами организации деятельности многофункциональных центров предоставления государственных и муниципальных услуг, утвержденными постановлением Правительства Российской Федерации от 22 декабря 2012 года № 1376.

## 2.12. Показатели доступности и качества муниципальной услуги

### 2.12.1. Показателями доступности муниципальной услуги являются:

1) предоставление заявителям информации о правилах предоставления муниципальной услуги в соответствии с подразделом 1.3 настоящего административного регламента;

2) обеспечение заявителям возможности обращения за предоставлением муниципальной услуги через представителя;

3) обеспечение заявителям возможности взаимодействия с Администрацией в электронной форме через Архангельский региональный портал государственных и муниципальных услуг (функций) и (или) официальный информационный Интернет-портал муниципального образования "Город Архангельск";

запись на прием в Администрацию для подачи запросов о предоставлении муниципальной услуги (заявлений с прилагаемыми к ним документами);

размещение на Архангельском региональном портале государственных и муниципальных услуг (функций) форм документов, необходимых для предоставления муниципальной услуги и обеспечение возможности их копирования и заполнения в электронной форме;

обеспечение заявителям возможности направлять запросы о предоставлении муниципальной услуги (заявления с прилагаемыми к ним документами) в электронной форме, прием и регистрация этих запросов Администрацией;

обеспечение заявителям возможности осуществлять с использованием Архангельского регионального портала государственных и муниципальных услуг (функций) мониторинг хода движения дела заявителя;

обеспечение заявителям возможности получения результатов предоставления муниципальной услуги в электронной форме на Архангельском региональном портале государственных и муниципальных услуг (функций);

4) предоставление заявителям возможности получения муниципальной услуги в МФЦ;

5) безвозмездность предоставления муниципальной услуги;

6) установление сокращенных сроков предоставления муниципальной услуги.

### 2.12.2. Показателями качества муниципальной услуги являются:

1) отсутствие случаев нарушения сроков при предоставлении муниципальной услуги;

2) отсутствие случаев удовлетворения в судебном порядке заявлений заявителей, оспаривающих решения и действия (бездействия) Администрации, ее должностных лиц, муниципальных служащих;

3) отсутствие случаев назначения административных наказаний в отношении должностных лиц, муниципальных служащих Администрации за нарушение законодательства об организации предоставления муниципальных услуг.

4) количество взаимодействий заявителя с должностными лицами при предоставлении муниципальной услуги не более двух раз.

## 3. Состав, последовательность и сроки выполнения административных процедур, требования к порядку их выполнения, в том числе особенности выполнения административных процедур в электронной форме, а также особенности выполнения административных процедур, в МФЦ

Предоставление муниципальной услуги включает в себя следующие административные процедуры:

1) регистрация запроса заявителя о предоставлении муниципальной услуги;

2) рассмотрение вопроса о предоставлении муниципальной услуги и принятие решения о выдаче результата предоставления муниципальной услуги;

3) выдача заявителю результата предоставления муниципальной услуги.

### 3.1. Регистрация запроса заявителя о предоставлении муниципальной услуги

3.1.1. Основанием для начала предоставления муниципальной услуги является получение Администрацией запроса заявителя о предоставлении муниципальной услуги (пункт 2.6.1 настоящего административного регламента).

Запросы заявителей, поступившие в Администрацию через Архангельский региональный портал государственных и муниципальных услуг (функций) принимаются муниципальным служащим Администрации, ответственным за рассмотрение вопроса о выдаче разрешения на ввод объектов в эксплуатацию.

В целях регистрации запроса заявителя муниципальный служащий Администрации, ответственный за прием документов, в срок, указанный в подпункте 1 пункта 2.4.1 настоящего административного регламента, проверяет полноту и правильность оформления полученных документов, устанавливает наличие или отсутствие оснований для отказа в приеме документов, необходимых для предоставления муниципальной услуги (пункт 2.7.1 настоящего административного регламента).

Запросы заявителей, поступившие в Администрацию в электронной форме во вне рабочее время, подлежат рассмотрению в целях их регистрации или принятия решения об отказе в приеме документов в начале очередного рабочего дня, до рассмотрения запросов заявителей, поступающих иными способами.

3.1.2. В случае наличия оснований для отказа в приеме документов (подраздел 2.7.1 настоящего административного регламента) муниципальный служащий Администрации, ответственный за прием документов, подготавливает уведомление об этом.

В уведомлении указывается конкретное основание для отказа в приеме документов с разъяснением, в чем оно состоит, а также в случаях, предусмотренных подпунктами 2 и 3 пункта 2.7.1 настоящего административного регламента, перечень недостающих документов, оформление и (или) способ представления которых не соответствует установленным требованиям.

Уведомление об отказе в приеме документов подписывается руководителем органа Администрации, осуществляющего прием документов, и вручается заявителю лично (в случае его явки) либо направляется заявителю:

почтовым отправлением – если заявитель обратился за получением муниципальной услуги, посредством почтового отправления. При этом заявителю возвращаются представленные им документы;

через Архангельский региональный портал государственных и муниципальных услуг (функций) – если заявитель обратился за получением муниципальной услуги через Архангельский региональный портал государственных и муниципальных услуг (функций);

через МФЦ – если заявитель обратился за получением муниципальной услуги через МФЦ; любым из способов, предусмотренных абзацами третьим и четвертым настоящего пункта, – если заявитель указал на такой способ в запросе.

3.1.3. В случае отсутствия оснований для отказа в приеме документов (подраздел 2.7 настоящего административного регламента), поступивших в Администрацию на бумажном носителе, муниципальный служащий Администрации, ответственный за прием документов регистрирует запрос заявителя в системе электронного документооборота "Дело" и направляет его ответственному за рассмотрение вопроса о выдаче разрешения на ввод объектов в эксплуатацию.

В случае отсутствия оснований для отказа в приеме документов (подраздел 2.7 настоящего административного регламента), поступивших в Администрацию через Архангельский региональный портал государственных и муниципальных услуг (функций), муниципальный служащий Администрации, ответственный за рассмотрение вопроса о выдаче разрешения на ввод объекта в эксплуатацию:

принимает запрос заявителя в Архангельской региональной системе исполнения регламентов и обеспечивает его регистрацию в системе электронного документооборота "Дело";

направляет заявителю, в Архангельской региональной системе исполнения регламентов уведомление о приеме и регистрации запроса.

3.1.4. Результатом административной процедуры является прием и регистрация заявления с прилагаемыми к нему документами или отказ в приеме документов.

### 3.2. Рассмотрение вопроса предоставления муниципальной услуги и принятие решения о выдаче результата предоставления муниципальной услуги

3.2.1. Основанием для начала выполнения административной процедуры является регистрация запроса заявителя о предоставлении муниципальной услуги.

3.2.2. Муниципальный служащий Администрации, ответственный за рассмотрение вопроса о выдаче разрешения на ввод объектов в эксплуатацию в срок, предусмотренный подпунктом 2 пункта 2.4.1 настоящего административного регламента:

1) проверяет наличие и отсутствие оснований для отказа в предоставлении муниципальной услуги;

2) проводит осмотр объекта капитального строительства. В ходе осмотра построенного, реконструированного объекта капитального строительства осуществляется проверка соответствия такого объекта требованиям, указанным в разрешении на строительство, требованиям к строительству, реконструкции объекта капитального строительства, установленным на дату выдачи представленного для получения разрешения на строительство градостроительного плана земельного участка, или в случае строительства, реконструкции линейного объекта требованиям проекта планировки территории и проекта межевания территории, а также разрешенному использованию земельного участка, ограничениям, установленным в соответствии с земельным и иным законодательством Российской Федерации, требованиям проектной документации, в том числе требованиям энергетической эффективности и требованиям оснащенности проекта капитального строительства приборами учета используемых энергетических ресурсов.

3.2.3. В случае, если при строительстве, реконструкции объекта капитального строительства осуществляется государственный строительный надзор, осмотр такого объекта муниципальным служащим Администрации ответственным за рассмотрение вопроса о выдаче разрешения на ввод объектов в эксплуатацию не проводится.

3.2.4. В случае непредставления заявителем документов, которые заявитель вправе представить по собственной инициативе (пункт 2.6.2 настоящего административного регламента), муниципальный служащий Администрации, ответственный за рассмотрение вопроса о выдаче разрешения на ввод объектов в эксплуатацию, направляет межведомственные информационные запросы:

для получения правоустанавливающих документов на земельный участок – в Управление Федеральной службы государственной регистрации, кадастра и картографии по Архангельской области и Ненецкому автономному округу – в трехдневный срок со дня поступления заявления о выдаче разрешения на ввод объекта в эксплуатацию;

для получения заключения органа государственного строительного надзора о соответствии построенного, реконструированного объекта капитального строительства требованиям технических регламентов и проектной документации, в том числе требованиям энергетической эффективности и требованиям оснащенности объекта капитального строительства приборами учета используемых энергетических ресурсов – в инспекцию государственного строительного надзора Архангельской области – в трехдневный срок со дня поступления заявления о выдаче разрешения на ввод объекта в эксплуатацию.

Указанные межведомственные информационные запросы направляются через единую систему межведомственного электронного взаимодействия или Архангельскую региональную систему межведомственного электронного взаимодействия. В случае недоступности направления межведомственного запроса посредством единой системы межведомственного электронного взаимодействия или Архангельской региональной системой межведомственного электронного взаимодействия иным способом.

3.2.5. В случае наличия оснований для отказа в предоставлении муниципальной услуги, предусмотренных пунктом 2.8.2 настоящего административного регламента, муниципальный служащий Администрации, ответственный за рассмотрение вопроса о выдаче разрешения на ввод объектов в эксплуатацию подготавливает уведомление об отказе в выдаче разрешения на ввод объекта в эксплуатацию (приложение № 3 к настоящему административному регламенту).

В уведомлении об отказе в выдаче разрешения на ввод объекта в эксплуатацию указывается конкретное основание для отказа и разъясняется, в чем оно состоит.

Уведомление об отказе в выдаче разрешения на строительство подлежит согласованию с муниципально-правовым департаментом Администрации. Согласование проводится в течение одного рабочего дня.

3.2.6. В случае отсутствия оснований для отказа в предоставлении муниципальной услуги, предусмотренных пунктом 2.8.2 настоящего административного регламента, муниципальный служащий Администрации, ответственный за рассмотрение вопроса о выдаче разрешения на ввод объектов в эксплуатацию подготавливает разрешение на ввод объекта в эксплуатацию.

3.2.7. Разрешение на ввод объекта в эксплуатацию или уведомление об отказе в выдаче разрешения на ввод объекта в эксплуатацию подписывается директором департамента градостроительства Администрации и передается муниципальному служащему Администрации, ответственному за выдачу документов, в срок, предусмотренный подпунктом 3 пункта 2.4.1 настоящего административного регламента.

3.2.8. Обязательным приложением к разрешению на ввод объекта в эксплуатацию является представленный заявителем технический план объекта капитального строительства, подготовленный в соответствии с Федеральным законом от 13 июля 2015 года № 218-ФЗ "О государственной регистрации недвижимости".

3.2.9. Результатом административной процедуры является подписание директором департамента градостроительства Администрации разрешения на ввод объектов в эксплуатацию или уведомления об отказе в выдаче разрешения на ввод объекта в эксплуатацию.

### 3.3. Выдача заявителю результата предоставления муниципальной услуги

3.3.1. Основанием для начала выполнения административной процедуры является подписание документов, предусмотренных пунктом 3.2.7 настоящего административного регламента (далее – результат предоставления муниципальной услуги).

3.3.2. Муниципальный служащий Администрации, ответственный за выдачу документов, в срок, предусмотренный подпунктом 3 пункта 2.4.1 настоящего административного регламента, вручает результат предоставления муниципальной услуги заявителю лично (в случае его явки) либо направляет заявителю:

почтовым отправлением – если заявитель обратился за получением муниципальной услуги, посредством почтового отправления;

через МФЦ – если заявитель обратился за получением муниципальной услуги через МФЦ;

Если заявитель обратился за получением муниципальной услуги через Архангельский региональный портал государственных и муниципальных услуг (функций) муниципальный служащий Администрации, ответственный за рассмотрение вопроса о выдаче разрешения на ввод объектов в эксплуатацию, направляет через Архангельский региональный портал государственных и муниципальных услуг (функций) результат предоставления муниципальной услуги либо сопроводительное письмо о возможности его получения в отделе регистрации и контроля исполнения документов департамента организационной работы, общественных связей и контроля Администрации.

3.3.3. В случае выявления заявителем в полученных документах опечаток и (или) ошибок заявитель представляет в Администрацию одним из способов, предусмотренных пунктом 2.6.8 настоящего административного регламента, заявление в свободной форме об исправлении таких опечаток и (или) ошибок.

Муниципальный служащий Администрации, ответственный за рассмотрение вопроса о выдаче разрешения на ввод объектов в эксплуатацию в срок, не превышающий двух рабочих дней со дня поступления соответствующего заявления, проводит проверку указанных в заявлении сведений.

В случае выявления допущенных опечаток и (или) ошибок в выданных в результате предоставления муниципальной услуги документах муниципальный служащий Администрации, ответственный за рассмотрение вопроса о выдаче разрешения на ввод объектов в эксплуатацию, осуществляет их замену в срок, не превышающий пяти рабочих дней со дня поступления соответствующего заявления.

3.3.4. Результатом административной процедуры является выдача заявителю документов, предусмотренных пунктом 3.2.7 настоящего административного регламента.

3.3.5. В течение трех дней со дня выдачи разрешения на ввод объекта в эксплуатацию муниципальный служащий Администрации, ответственный за рассмотрение вопроса о выдаче разрешения на ввод объектов в эксплуатацию направляет копию такого разрешения в государственный орган, указанный в части 13 статьи 55 ГрК РФ.

3.3.6. В срок не позднее пяти рабочих дней с даты выдачи разрешения на ввод объекта в эксплуатацию Администрация направляет в орган регистрации прав заявление о государственном кадастровом учете и прилагаемые к нему документы (в том числе разрешение на ввод объекта капитального строительства в эксплуатацию) в отношении соответствующего объекта недвижимости посредством отправления в электронной форме.

## 3.4. Порядок предоставления муниципальной услуги в МФЦ

К административным процедурам, исполняемым МФЦ относятся:

- 1) информирование заявителей о порядке предоставления муниципальной услуги, о ходе выполнения запроса о предоставлении муниципальной услуги, а также консультирование заявителей о порядке предоставления муниципальной услуги в МФЦ;
- 2) прием запросов заявителей о предоставлении муниципальной услуги и иных документов, необходимых для предоставления муниципальной услуги;
- 3) выдача заявителю результата предоставления муниципальной услуги, в том числе выдача документов на бумажном носителе, подтверждающих содержание электронных документов, направленных в МФЦ по результатам предоставления муниципальной услуги Администрацией.

## 4. Формы контроля за исполнением административного регламента

4.1. Контроль за исполнением настоящего административного регламента осуществляется директором департамента градостроительства Администрации в следующих формах:  
текущий контроль за выполнением муниципальными служащими Администрации административных действий при предоставлении муниципальной услуги;  
рассмотрение жалоб на решения действия (бездействия) должностных лиц, муниципальных служащих Администрации, выполняющих административные действия при предоставлении муниципальной услуги.

4.2. Обязанности муниципальных служащих Администрации по исполнению настоящего административного регламента, а также их персональная ответственность за неисполнение или ненадлежащее исполнение своих обязанностей закрепляются в должностных инструкциях соответствующих муниципальных служащих.

При выявлении нарушений при предоставлении муниципальной услуги осуществляется привлечение виновных лиц к ответственности в соответствии с законодательством Российской Федерации.

4.3. Граждане, их объединения и организации в случае выявления фактов нарушения порядка предоставления муниципальной услуги или ненадлежащего исполнения настоящего регламента вправе обратиться с жалобой в Администрацию.

4.4. Решения Администрации могут быть оспорены в порядке, предусмотренном Федеральным законом от 27 июля 2010 года № 210-ФЗ "Об организации предоставления государственных и муниципальных услуг", и в судебном порядке.

## 5. Досудебный (внесудебный) порядок обжалования решений и действий (бездействия) Администрации, ее должностных лиц либо муниципальных служащих, а также МФЦ и их работников

5.1. Заявитель вправе в досудебном (внесудебном) порядке обратиться с жалобой на решения и (или) действия (бездействия) Администрации, ее должностных лиц, муниципальных служащих, а также МФЦ, их работников (далее – жалоба).

5.2. Жалобы подаются:

на решения или действия (бездействия) должностных лиц либо муниципальных служащих Администрации – руководителю органа Администрации, предоставляющего муниципальную услугу;

на решения и действия (бездействия) руководителя органа Администрации, предоставляющего муниципальную услугу, – Главе муниципального образования "Город Архангельск" или заместителю Главы муниципального образования "Город Архангельск", курирующему его деятельность;  
на решения и действия (бездействия) работников Архангельского регионального многофункционального центра предоставления государственных и муниципальных услуг – руководителю Архангельского регионального многофункционального центра предоставления государственных и муниципальных услуг;

на решения и действия (бездействия) руководителя Архангельского регионального многофункционального центра предоставления государственных и муниципальных услуг – министру связи и информационных технологий Архангельской области;

на решения и действия (бездействия) работника организации, привлекаемой Архангельским региональным многофункциональным центром предоставления государственных и муниципальных услуг, – руководителю этой организации.

5.3. Жалобы рассматриваются должностными лицами, указанными в пункте 5.2 настоящего административного регламента, в порядке, предусмотренном Федеральным законом от 27 июля 2010 года № 210-ФЗ "Об организации предоставления государственных и муниципальных услуг", Правилами подачи и рассмотрения жалоб на решения и действия (бездействия) органов Администрации муниципального образования "Город Архангельск", их должностных лиц либо муниципальных служащих, а также Архангельского регионального многофункционального центра предоставления государственных и муниципальных услуг, работников Архангельского регионального многофункционального центра предоставления государственных и муниципальных услуг, утвержденными постановлением мэрии города Архангельска от 28 августа 2014 года № 712, и настоящим административным регламентом.

## Приложение № 1

к административному регламенту предоставления муниципальной услуги "Выдача разрешений на ввод объектов в эксплуатацию при осуществлении строительства, реконструкции объектов капитального строительства, расположенных на территории муниципального образования "Город Архангельск" Архангельской области"

В департамент градостроительства Администрации муниципального образования "Город Архангельск"

Застройщик \_\_\_\_\_  
наименование юридического лица  
(физического лица),

ИНН, ОГРН, местонахождение, ФИО руководителя,

\_\_\_\_\_

\_\_\_\_\_

(наименование банка, р/с, к/с, БИК)

## ЗАЯВЛЕНИЕ

## о выдаче разрешения на ввод объекта в эксплуатацию

Прошу выдать разрешение на ввод объекта в эксплуатацию (построенного, реконструированного) объекта капитального строительства:

\_\_\_\_\_

(наименование объекта капитального строительства)

\_\_\_\_\_

расположенного по адресу: \_\_\_\_\_, присвоенному в соответствии с решением Администрации муниципального образования "Город Архангельск" \_\_\_\_\_

\_\_\_\_\_

(дата, исходящий номер решения) \_\_\_\_\_

на земельном участке: \_\_\_\_\_

(городское, сельское поселение, иное муниципальное образование, улица, номер и кадастровый номер участка)

При этом сообщаю: \_\_\_\_\_

право на пользование (владение) земельным участком предоставлено: \_\_\_\_\_

\_\_\_\_\_

(наименование документа на право собственности, владения, аренды, пользования земельным участком,

\_\_\_\_\_

его номер и дата принятия) \_\_\_\_\_

Разрешение на строительство \_\_\_\_\_

(номер и дата выдачи разрешения на строительство) \_\_\_\_\_

Акт приемки объекта капитального строительства \_\_\_\_\_

Технико-экономические показатели вводимого объекта капитального строительства представлены в соответствии со справкой, выданной:

\_\_\_\_\_

(наименование организации, дата и номер справки)

Приложение: документы, необходимые для получения разрешения на ввод объекта капитального строительства в эксплуатацию, на \_\_\_\_\_ листах.

Подписывая настоящее заявление, я даю согласие на обработку (сбор, систематизацию, накопление, хранение, уточнение, использование, распространение) своих персональных данных, указанных в настоящем заявлении, для целей размещения в системе электронного делопроизводства и документооборота.

\_\_\_\_\_

(Ф.И.О. и должность представителя юридического лица; Ф.И.О. гражданина)

(подпись)

(расшифровка подписи)

" \_\_\_\_ " \_\_\_\_\_ 20\_\_ г.

Результат предоставления муниципальной услуги получу (нужное отметить):

- лично в Администрации муниципального образования "Город Архангельск";  
 направить почтовым отправлением.

## Приложение № 2

к административному регламенту предоставления муниципальной услуги "Выдача разрешений на ввод объектов в эксплуатацию при осуществлении строительства, реконструкции объектов капитального строительства, расположенных на территории муниципального образования "Город Архангельск" Архангельской области"

## АКТ

о соответствии параметров построенного, реконструированного объекта капитального строительства проектной документации, в том числе требованиям энергетической эффективности и требованиям оснащенности объектов капитального строительства приборами учета используемых энергетических ресурсов, и подписанный лицом, осуществляющим строительство (лицом, осуществляющим строительство, и застройщиком или техническим заказчиком в случае осуществления строительства, реконструкции на основании договора), за исключением случаев осуществления строительства, реконструкции объектов индивидуального жилищного строительства

г. Архангельск

дата

1. Представители застройщика \_\_\_\_\_  
(организация, должность, Ф.И.О.)

Заказчик \_\_\_\_\_  
(организация, должность, Ф.И.О.)

Представитель лица, осуществляющего строительство, реконструкцию (подрядчика) \_\_\_\_\_

(организация, должность, Ф.И.О.)

2. Завершенный строительством, реконструкцией объект капитального строительства \_\_\_\_\_

(наименование объекта) \_\_\_\_\_  
имеет следующие показатели:

Наименование показателя	Единица измерения	По проекту	По факту
<b>1. Общие показатели вводимого в эксплуатацию объекта</b>			
Строительный объем, всего	куб. м		
В том числе надземной части	куб. м		
Общая площадь	кв. м		
Количество этажей	шт.		
Материалы фундаментов		-	-
Материалы стен		-	-
Материалы перекрытий		-	-
Материалы кровли			
<b>2. Объекты непромышленного назначения</b>			
<b>2.1. Нежилые объекты (объекты здравоохранения, образования, культуры, отдыха, спорта и т.д.)</b>			
Количество мест	-	-	-
Количество посещений	-	-	-
Вместимость	-	-	-
Иные показатели	-	-	-
Количество этажей/в том числе подземных	-	-	-
Сети и системы инженерно-технического обеспечения	-	-	-
Лифты	шт.	-	-
Эскалаторы	шт.	-	-
Инвалидные подъемники	шт.	-	-
Материалы фундаментов	-	-	-
Материалы стен	-	-	-
Материалы перекрытий	-	-	-
Материалы кровли	-	-	-
<b>2.2. Объекты жилищного строительства</b>			
Общая площадь жилых помещений (за исключением балконов, лоджий, веранд и террас)	кв. м		
Общая площадь нежилых помещений, в том числе площадь общего имущества в многоквартирном доме			
Количество этажей/в том числе подземных	шт.		
Количество секций	секций		
Количество квартир/общая площадь, всего	шт. /кв. м		
В том числе	шт. /кв. м		
1-комнатные			
2-комнатные	шт./кв. м		
3-комнатные	шт./кв. м		
4-комнатные	шт./кв. м		
более чем 4-комнатные	шт./кв. м		
Общая площадь жилых помещений (с учетом балконов, лоджий, веранд и террас)	кв. м		
Сети и системы инженерно-технического обеспечения	-	-	-
Лифты	шт.	-	-



Эскалаторы	шт.	-	-
Инвалидные подъемники	шт.	-	-
Материалы фундаментов	брус	-	-
Материалы стен	брус	-	-
Материалы перекрытий	брус	-	-
Материалы кровли	брус	-	-
Иные показатели	-	-	-

3. Объекты производственного назначения			
Наименование объекта капитального строительства в соответствии с проектной документацией			
Тип объекта	-	-	-
Мощность	-	-	-
Производительность	-	-	-
Сети и системы инженерно-технического обеспечения	-	-	-
Лифты	шт.	-	-
Эскалаторы	шт.	-	-
Инвалидные подъемники	шт.	-	-
Материалы фундаментов	шт.	-	-
Материалы стен	-	-	-
Материалы перекрытий	-	-	-
Материалы кровли	-	-	-
Иные показатели	-	-	-
4. Линейные объекты			
Категория (класс)	-	-	-
Протяженность	-	-	-
Мощность (пропускная способность, грузооборот, интенсивность движения)	-	-	-
Диаметр и количество трубопроводов, характеристики материалов труб	-	-	-
ТИП (КЛ, ВЛ, КВЛ), уровень напряжения линий электропередачи	-	-	-
Перечень конструктивных элементов, оказывающих влияние на безопасность	-	-	-
Иные показатели	-	-	-

5. Требования энергетической эффективности и требования оснащенности объектов капитального строительства приборами учета используемых энергетических ресурсов, предусмотренные проектом, выполнены.

Объект имеет следующие показатели энергетической эффективности (обязательно для заполнения):

Наименование показателя	Единица измерения	Нормативные значения показателя по проекту	Фактические значения показателя по замерам
Класс энергоэффективности здания			
Удельный расход тепловой энергии на 1 кв. м площади	кВт*ч/м2		
Материалы утепления наружных ограждающих конструкций			
Заполнение световых проемов			

Объект имеет следующие показатели оснащенности приборами учета используемых энергетических ресурсов (обязательно для заполнения):

Вид ресурса и наименование приборов учета	Единица измерения (шт.)	Количество по проекту	Фактическое количество
для воды – коллективные (общедомовые) приборы учета воды, а также индивидуальные и общие (для коммунальной			
квартиры) приборы учета воды; для тепловой энергии – коллективные (общедомовые) приборы учета тепловой энергии; для электрической энергии – коллективные (общедомовые) приборы учета электрической энергии, а также индивидуальные и общие (для коммунальной квартиры) приборы учета электрической энергии; для газа – индивидуальные и общие (для коммунальной квартиры) приборы учета газа			

#### 6. Дополнительные сведения

Наименование показателя	Единица измерения	По проекту	Фактически
Стоимость строительства объекта всего	тыс. рублей		
В том числе строительно-монтажных работ	тыс. рублей		

На основании указанных сведений параметры объекта строительства

(наименование объекта)

полностью соответствует проектной документации, имеет допустимые отклонения от проектной документации, не соответствует проектной документации

(ненужное зачеркнуть)

Представитель заказчика

Представитель лица, осуществляющего строительство (реконструкцию)

(наименование организации, должность)

(наименование организации, должность)

(Ф.И.О.)

(Ф.И.О.)

(подпись)

М.П.

(подпись)

М.П.

#### Приложение № 3

к административному регламенту предоставления муниципальной услуги "Выдача разрешений на ввод объектов в эксплуатацию при осуществлении строительства, реконструкции объектов капитального строительства, расположенных на территории муниципального образования "Город Архангельск" Архангельской области"



АДМИНИСТРАЦИЯ  
МУНИЦИПАЛЬНОГО ОБРАЗОВАНИЯ  
"ГОРОД АРХАНГЕЛЬСК"

ДЕПАРТАМЕНТ  
ГРАДОСТРОИТЕЛЬСТВА

В. И. Ленина пл., д. 5, г. Архангельск, 163000  
тел. (8182) 60-74-61, факс (8182) 60-74-66  
E-mail: architect@arhcity.ru; http:// www.arhcity.ru

№ \_\_\_\_\_

На № \_\_\_\_\_ от \_\_\_\_\_

указывается Ф.И.О. физического лица, адрес

регистрации, полное наименование организации,

юридический адрес

#### УВЕДОМЛЕНИЕ

##### об отказе в выдаче разрешения на ввод объекта в эксплуатацию

Департамент градостроительства Администрации муниципального образования "Город Архангельск", руководствуясь статьей 55 Федерального закона от 29.12.2004 № 190-ФЗ "Градостроительный кодекс Российской Федерации", уведомляет Вас об отказе в выдаче разрешения на ввод объекта в эксплуатацию: " \_\_\_\_\_", (указывается наименование объекта капитального строительства), расположенного по адресу: г. Архангельск, \_\_\_\_\_.

(указывается почтовый адрес объекта капитального строительства)  
Основания для отказа: \_\_\_\_\_

Директор департамента

(подпись)

(расшифровка подписи)

Уведомление получил:

(Ф.И.О. физического лица, либо Ф.И.О. его представителя / Ф.И.О. руководителя организации,

полное наименование организации)

" \_\_\_\_\_ " \_\_\_\_\_ 20 \_\_\_\_ г."

(подпись)

(дата получения)

#### ГЛАВА МУНИЦИПАЛЬНОГО ОБРАЗОВАНИЯ "ГОРОД АРХАНГЕЛЬСК"

##### РАСПОРЯЖЕНИЕ

от 2 июля 2020 г. № 2165р

##### О подготовке проекта планировки территории муниципального образования "Город Архангельск" в границах просп. Никольского площадью 11,6340 га

В соответствии с Градостроительным кодексом Российской Федерации, с учетом обращения общества с ограниченной ответственностью "Соломбала-Инвест" (вх. от 17.06.2020 № 19-48/3863):

1. Принять предложение о подготовке проекта планировки территории муниципального образования "Город Архангельск" в границах просп. Никольского площадью 11,6340 га за счет средств ООО "Соломбала-Инвест".

2. Подготовить проект планировки территории муниципального образования "Город Архангельск" в границах просп. Никольского площадью 11,6340 га.

3. Утвердить прилагаемое техническое задание на подготовку проекта планировки территории муниципального образования "Город Архангельск" в границах просп. Никольского площадью 11,6340 га.

4. Определить, что физические или юридические лица вправе представлять свои предложения о порядке, сроках подготовки и содержании проекта планировки территории муниципального образования "Город Архангельск" в границах просп. Никольского площадью 11,6340 га в департамент градостроительства Администрации муниципального образования "Город Архангельск" со дня опубликования настоящего распоряжения до момента назначения общественных обсуждений.

5. Срок действия распоряжения 6 месяцев с момента его опубликования в газете "Архангельск – город воинской славы" и на официальном информационном Интернет-портале муниципального образования "Город Архангельск".

6. Опубликовать распоряжение в газете "Архангельск – город воинской славы" и на официальном информационном Интернет-портале муниципального образования "Город Архангельск".

7. Контроль за исполнением распоряжения возложить на заместителя Главы муниципального образования "Город Архангельск" по вопросам экономического развития и финансам Шапошникова Д.В.

Глава муниципального образования  
"Город Архангельск"

И.В. Годзин

Приложение  
УТВЕРЖДЕНО  
распоряжением Главы  
муниципального образования  
"Город Архангельск"  
от 02.07.2020 № 2165р

##### Техническое задание на подготовку проекта планировки территории муниципального образования "Город Архангельск" в границах просп. Никольского площадью 11,6340 га

1. Наименование (вид) градостроительной документации Проект планировки территории муниципального образования "Город Архангельск" в границах просп. Никольского площадью 11,6340 га (далее – проект планировки территории).

2. Организация-заказчик  
Подготовку документации по планировке территории осуществляет ООО "Соломбала-Инвест" (зарегистрированное Инспекцией Федеральной налоговой службы по г. Архангельску 22 апреля 2003 г. за основным государственным регистрационным номером 1032900014311, ИНН 2901114060).

3. Проектная организация  
Определяется организацией-заказчиком.

4. Назначение документации  
В целях обеспечения устойчивого развития территорий, выделения элементов планировочной структуры, установления границ земельных участков, предназначенных для строительства и размещения объектов.

5. Нормативно-правовая база для подготовки проекта планировки территории Градостроительный кодекс Российской Федерации, Земельный кодекс Российской Федерации, "СП 42.13330.2016. Свод правил. Градостроительство. Планировка и застройка городских и сельских поселений. Актуализированная редакция СНиП 2.07.01-89\*", Генеральный план муниципального образования "Город Архангельск", Правила землепользования и застройки муниципального образования "Город Архангельск", иные законы и нормативные правовые акты Российской Федерации, Архангельской области, муниципального образования "Город Архангельск".

6. Требования к подготовке проекта планировки территории Проект планировки территории подготовить в соответствии с техническими регламентами, нормами отвода земельных участков для конкретных видов деятельности, установленными в соответствии с федеральными законами.

При разработке проекта планировки территории учесть основные положения проекта планировки района "Солombsала" муниципального образования "Город Архангельск", утвержденного распоряжением мэра города Архангельска от 06.09.2013 № 2544р (с изменениями).

7. Объект проектирования, его основные характеристики Проектируемая территория площадью 11,6340 га расположена в Солombsальском территориальном округе г. Архангельска в границах просп. Никольского.

Размещение объекта в соответствии со схемой, указанной в приложении к техническому заданию.

8. Требования к составу и содержанию работ Проект планировки территории состоит из основной части, которая подлежит утверждению, и материалов по ее обоснованию.

Основная часть проекта планировки территории включает в себя:

- 1) чертеж или чертежи планировки территории, на которых отображаются:
  - а) красные линии;
  - б) границы существующих и планируемых элементов планировочной структуры;
  - в) границы зон планируемого размещения объектов капитального строительства;
- 2) положение о характеристиках планируемого развития территории, в том числе о плотности и параметрах застройки территории (в пределах, установленных градостроительным регламентом), о характеристиках объектов капитального строительства жилого, производственного, общественно-делового и иного назначения и необходимых для функционирования таких объектов и обеспечения жизнедеятельности граждан объектов коммунальной, транспортной, социальной инфраструктур, в том числе объектов, включенных в программы комплексного развития систем коммунальной инфраструктуры, программы комплексного развития транспортной инфраструктуры, программы комплексного развития социальной инфраструктуры и необходимых для развития территории в границах элемента планировочной структуры. Для зон планируемого размещения объектов федерального значения, объектов регионального значения, объектов местного значения в такое положение включаются сведения о плотности и параметрах застройки территории, необходимые для размещения указанных объектов, а также в целях согласования проекта планировки территории в соответствии с частью 12.7 статьи 45 Градостроительного кодекса Российской Федерации информация о планируемых мероприятиях по обеспечению сохранения применительно к территориальным зонам, в которых планируется размещение указанных объектов, фактических показателей обеспеченности территории объектами коммунальной, транспортной, социальной инфраструктур и фактических показателей территориальной доступности таких объектов для населения;

3) положения об очередности планируемого развития территории, содержащие этапы проектирования, строительства, реконструкции объектов капитального строительства жилого, производственного, общественно-делового и иного назначения и этапы строительства, реконструкции необходимых для функционирования таких объектов и обеспечения жизнедеятельности граждан объектов коммунальной, транспортной, социальной инфраструктур, в том числе объектов, включенных в программы комплексного развития систем коммунальной инфраструктуры, программы комплексного развития транспортной инфраструктуры, программы комплексного развития социальной инфраструктуры.

Материалы по обоснованию проекта планировки территории содержат:

- 1) карту (фрагмент карты) планировочной структуры территорий поселения, городского округа, межселенной территории муниципального района с отображением границ элементов планировочной структуры;
- 2) результаты инженерных изысканий в объеме, предусмотренном разрабатываемой исполнителем работ программой инженерных изысканий, в случаях, если выполнение таких инженерных изысканий для подготовки документации по планировке территории требуется в соответствии с Градостроительным кодексом Российской Федерации;
- 3) обоснование определения границ зон планируемого размещения объектов капитального строительства;
- 4) схему организации движения транспорта (включая транспорт общего пользования) и пешеходов, отражающую местоположение объектов транспортной инфраструктуры и учитывающую существующие и прогнозные потребности в транспортном обеспечении на территории, а также схему организации улично-дорожной сети;
- 5) схему границ территорий объектов культурного наследия;
- 6) схему границ зон с особыми условиями использования территории;
- 7) обоснование соответствия планируемых параметров, местоположения и назначения объектов регионального значения, объектов местного значения нормативам градостроительного проектирования и требованиям градостроительных регламентов, а также применительно к территории, в границах которой предусматривается осуществление деятельности по комплексному и устойчивому развитию территории, установленным правилами землепользования и застройки расчетным показателям минимально допустимого уровня обеспеченности территории объектами коммунальной, транспортной, социальной инфраструктур и расчетным показателям максимально допустимого уровня территориальной доступности таких объектов для населения;
- 8) схему, отображающую местоположение существующих объектов капитального строительства, в том числе линейных объектов, объектов, подлежащих сносу, объектов незавершенного строительства, а также проходы к водным объектам общего пользования и их береговым полосам;
- 9) варианты планировочных и (или) объемно-пространственных решений застройки территории в соответствии с проектом планировки территории (в отношении элементов планировочной структуры, расположенных в жилых или общественно-деловых зонах);
- 10) перечень мероприятий по защите территории от чрезвычайных ситуаций природного и техногенного характера, в том числе по обеспечению пожарной безопасности и по гражданской обороне;
- 11) перечень мероприятий по охране окружающей среды;
- 12) обоснование очередности планируемого развития территории;
- 13) схему вертикальной планировки территории, инженерной подготовки и инженерной защиты территории, подготовленную в случаях, установленных уполномоченным Правительством Российской Федерации федеральным органом исполнительной власти, и в соответствии с требованиями, установленными уполномоченным Правительством Российской Федерации федеральным органом исполнительной власти;
- 14) иные материалы для обоснования положений по планировке территории.

В состав проекта планировки территории может включаться проект организации дорожного движения, разрабатываемый в соответствии с требованиями Федерального закона от 29.12.2017 № 443-ФЗ "Об организации дорожного движения в Российской Федерации и о внесении изменений в отдельные законодательные акты Российской Федерации".

9. Требования к результатам работы Решения проекта планировки территории должны быть обусловлены ее положением в составе города, социальным содержанием, перспективами развития города.

Проектные решения определяются с учетом удобства транспортной доступности и организации проездов, обеспечивающих безопасность движения.

Принимаемые решения в ходе подготовки проекта планировки территории должны быть обоснованными.

Основные материалы проекта планировки территории должны соответствовать строительным нормам и правилам, нормативным документам в сфере градостроительства.

При использовании карт и топографических планов, не предназначенных для открытого использования, имеющих гриф секретности, следует руководствоваться требованиями законодательства Российской Федерации о государственной тайне в объеме и порядке, которые установлены Правительством Российской Федерации.

Подготовка проекта планировки территории осуществляется в соответствии с системой координат, используемой для ведения государственного кадастра недвижимости.

Материалы проекта планировки территории в электронном виде должны быть совместимы с геоинформационной системой ГИС "ИнГео" (.dwg / .dxf).

Текстовые материалы проекта планировки территории должны быть выполнены в формате Word (.doc / .docx), табличные – Excel (.xls / .xlsx). Графические материалы проекта межевания территории выполняются в масштабе 1:5000 – 1:2000 – 1:1000.

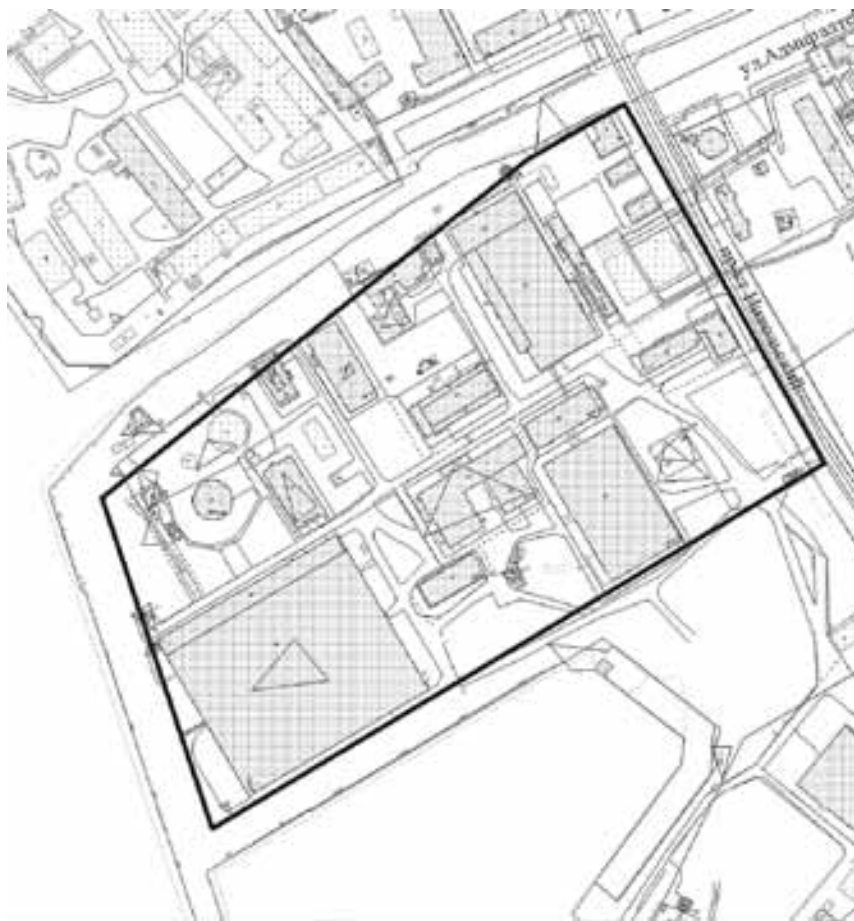
Проект планировки территории на бумажной основе и в электронном виде передается в департамент градостроительства Администрации муниципального образования "Город Архангельск".

10. Порядок проведения согласования проекта планировки территории. Проект планировки территории после подготовки должен быть согласован разработчиком в

следующем порядке с:  
департаментом муниципального имущества Администрации муниципального образования "Город Архангельск";  
департаментом городского хозяйства Администрации муниципального образования "Город Архангельск";  
департаментом транспорта, строительства и городской инфраструктуры Администрации муниципального образования "Город Архангельск";  
Главным управлением МЧС России по Архангельской области;  
Инспекцией по охране объектов культурного наследия Архангельской области;  
правообладателями земельных участков, находящихся на территории проектирования; организациями, обслуживающими сети инженерных коммуникаций: ПАО "ТГК-2", ПАО "Ростелеком", ООО "РВК-Архангельск", ПАО "МРСК Северо-Запада", МУП "Архкомхоз", МУП "Горсвет", АО "Архоблгаз, ООО "АСЭП";  
другими заинтересованными организациями в соответствии с требованиями законодательства Российской Федерации и нормативных правовых актов субъектов Российской Федерации и органов местного самоуправления.  
По итогам полученных согласований представить проект планировки территории в департамент градостроительства Администрации муниципального образования "Город Архангельск".

**Приложение**  
к техническому заданию на подготовку проекта планировки территории муниципального образования "Город Архангельск" в границах просп. Никольского площадью 11,6340 га

#### СХЕМА границ проектирования



#### ГЛАВА МУНИЦИПАЛЬНОГО ОБРАЗОВАНИЯ "ГОРОД АРХАНГЕЛЬСК"

#### РАСПОРЯЖЕНИЕ

от 2 июля 2020 г. № 2169р

#### О внесении изменения в устав муниципального бюджетного дошкольного образовательного учреждения муниципального образования "Город Архангельск" "Детский сад комбинированного вида № 187 "Умка"

1. Внести и утвердить прилагаемое изменение в устав муниципального бюджетного дошкольного образовательного учреждения муниципального образования "Город Архангельск" "Детский сад комбинированного вида № 187 "Умка", зарегистрированный приказом регистрационной палаты мэрии города Архангельска от 17.07.1996 № 2083.

2. Опубликовать распоряжение в газете "Архангельск – город воинской славы" и на официальном информационном Интернет-портале муниципального образования "Город Архангельск".

Глава муниципального образования  
"Город Архангельск"

И.В. Годзинш

**Приложение**  
УТВЕРЖДЕНО  
распоряжением Главы  
муниципального образования  
"Город Архангельск"  
от 02.06.2020 № 2169р

#### Изменение, вносимое в устав муниципального бюджетного дошкольного образовательного учреждения муниципального образования "Город Архангельск" "Детский сад комбинированного вида № 187 "Умка"

1. В абзаце втором пункта 2.6 раздела 2 "Предмет, цели и виды деятельности" слова "от полутора лет;" заменить словами "дошкольного возраста;"

#### ГЛАВА МУНИЦИПАЛЬНОГО ОБРАЗОВАНИЯ "ГОРОД АРХАНГЕЛЬСК"

#### РАСПОРЯЖЕНИЕ

от 2 июля 2020 г. № 2170р

#### О внесении изменения в устав муниципального бюджетного дошкольного образовательного учреждения муниципального образования "Город Архангельск" "Детский сад комбинированного вида № 148 "Рябинушка"

1. Внести и утвердить прилагаемое изменение в устав муниципального бюджетного дошкольного образовательного учреждения муниципального образования "Город Архангельск" "Детский сад комбинированного вида № 148 "Рябинушка", зарегистрированный приказом регистрационной палаты мэрии города Архангельска от 17.02.1997 № 2520.  
2. Опубликовать распоряжение в газете "Архангельск – город воинской славы" и на официальном информационном Интернет-портале муниципального образования "Город Архангельск".

Глава муниципального образования  
"Город Архангельск"

И.В. Годзиш

Приложение  
УТВЕРЖДЕНО  
распоряжением Главы  
муниципального образования  
"Город Архангельск"  
от 02.07.2020 № 2170р

Изменение, вносимое в устав  
муниципального бюджетного дошкольного образовательного  
учреждения муниципального образования "Город Архангельск"  
"Детский сад комбинированного вида № 148 "Рябинушка"

1. В абзаце втором пункта 2.6 раздела 2 "Предмет, цели и виды деятельности" слова "от полутора лет;" заменить словами "дошкольного возраста;".

ГЛАВА МУНИЦИПАЛЬНОГО ОБРАЗОВАНИЯ  
"ГОРОД АРХАНГЕЛЬСК"

РАСПОРЯЖЕНИЕ

от 3 июля 2020 г. № 2172р

Об утверждении проекта планировки территории муниципального  
образования "Город Архангельск" в границах просп. Чумбарова-Лучинского,  
ул. Поморской, просп. Ломоносова и ул. Володарского площадью 3,5062 га

В соответствии с Градостроительным кодексом Российской Федерации, Федеральным законом от 06.10.2003 № 131-ФЗ "Об общих принципах организации местного самоуправления в Российской Федерации", Уставом муниципального образования "Город Архангельск", учитывая результаты общественных обсуждений:

1. Утвердить прилагаемые проект планировки территории муниципального образования "Город Архангельск" в границах просп. Чумбарова-Лучинского, ул. Поморской, просп. Ломоносова и ул. Володарского площадью 3,5062 га.  
2. Опубликовать распоряжение в газете "Архангельск – город воинской славы" и на официальном информационном Интернет-портале муниципального образования "Город Архангельск".

Глава муниципального образования  
"Город Архангельск"

И.В. Годзиш

Приложение  
УТВЕРЖДЕНО  
распоряжением Главы  
муниципального образования  
"Город Архангельск"  
от 03.07.2020 № 2172р

ПРОЕКТ  
планировки территории муниципального образования "Город Архангельск"  
в границах просп. Чумбарова-Лучинского, ул. Поморской,  
просп. Ломоносова и ул. Володарского площадью 3,5062 га

Введение

Проект планировки территории в Ломоносовском территориальном округе г. Архангельска в границах просп. Чумбарова-Лучинского, ул. Поморской, просп. Ломоносова и ул. Володарского площадью 3,5062 га разработан проектной организацией ИП Нечаева Л.Н.

Заказчик проекта – Сыров С.А.

Основанием для разработки проекта являются:

распоряжение Главы муниципального образования "Город Архангельск" от 7 февраля 2020 года № 444р "О подготовке проекта планировки территории в Ломоносовском территориальном округе г. Архангельска в границах просп. Чумбарова-Лучинского, ул. Поморской, просп. Ломоносова и ул. Володарского площадью 3,5062 га;

техническое задание на подготовку проекта планировки территории в Ломоносовском территориальном округе г. Архангельска в границах просп. Чумбарова-Лучинского, ул. Поморской, просп. Ломоносова и ул. Володарского площадью 3,5062 га.

Проект выполнен в соответствии:

Градостроительным Кодексом Российской Федерации;

Земельным кодексом Российской Федерации;

СП 42.13330.2011 "Градостроительство. Планировка и застройка городских и сельских поселений. Актуализированная редакция СНиП 2.07.01-89\*";

Генеральным планом муниципального образования "Город Архангельск", утвержденным постановлением Министерства строительства архитектуры Архангельской области от 2 апреля 2020 года № 37-п;

Правилами землепользования и застройки муниципального образования "Город Архангельск", утвержденными постановлением Министерства строительства и архитектуры Архангельской области от 26 декабря 2019 года № 38-п (с изменениями);

проектом планировки центральной части муниципального образования "Город Архангельск" в границах ул. Смольный Буян, наб. Северной Двины, ул. Логинова и пр. Обводный канал, утвержденным распоряжением мэра города Архангельска от 20.12.2013 г. № 4193р (с изменениями);

местными нормативами градостроительного проектирования, утвержденными Решением Архангельской городской Думы от 20.09.2017 № 567;

СанПиН 2.2.1/2.1.1.1200-03 "Санитарно-защитные зоны и санитарная классификация предприятий, сооружений и иных объектов";

СНиП 11-04-2003 "Инструкция о порядке разработки, согласования, экспертизы и утверждения градостроительной документации";

иными законами и нормативными правовыми актами, определяющими направления социально-экономического и градостроительного развития муниципального образования "Город Архангельск", охраны окружающей среды и рационального использования природных ресурсов.

Целью разработки проекта являются:

размещение пятна застройки проектируемого многоквартирного жилого дома на проекте планировки центральной части города;

определение параметров функциональных зон и объектов жилищного строительства, отдыха и социального обслуживания населения с учетом размещаемого здания;

Проект планировки определяет:

концепцию архитектурно-пространственного развития проектируемой территории;

параметры застройки;

организацию улично-дорожной сети и транспортного обслуживания;

развитие системы социального обслуживания, инженерного оборудования и благоустройства, развитие рекреационных территории системы озеленения.

Графические материалы разработаны с использованием сведений из информационной системы обеспечения градостроительной деятельности на территории муниципального образования "Город Архангельск" М 1:500, предоставленной заказчику департаментом градостроительства в бумажном и электронном виде.

1. Градостроительная ситуация

Проектируемый район расположен на правом берегу реки Северная Двина и является юго-восточной частью Ломоносовского территориального округа города Архангельска. Территория в границах разработки проекта планировки составляет 3,5062 га.

Границами разработки проекта планировки являются:

с северо-восточной стороны – просп. Ломоносова,

с северо-западной стороны – ул. Поморская,

с юго-восточной стороны – ул. Володарского.

Проектируемая территория находится в относительном геометрическом центре города Архангельска, имеет достаточно сформировавшуюся систему магистральных улиц и транспортных связей с другими частями города и загородными территориями. Исследуемая территория – развивающийся многофункциональный центр города.

Согласно Правилам землепользования и застройки муниципального образования "Город Архангельск", утвержденным постановлением Министерства строительства и архитектуры Архангельской области от 26 декабря 2019 г. № 38-п (с изменениями), проектируемая территория находится в двух территориальных зонах: зоне малоэтажных многоквартирных и многоэтажных жилых домов Ж-6 и многофункциональной зоне объектов жилой и общественной застройки МФ-8.

Пятно застройки проектируемого многоквартирного жилого дома расположено в зоне регулирования застройки и хозяйственной деятельности объектов культурного наследия 2 типа (подзона ЗР3-2) и зоне наблюдения культурного слоя – зона Б.

Разрабатываемая проектом территория расположена в двух зонах: зоне регулирования застройки и хозяйственной деятельности объектов культурного наследия 2 типа (подзона ЗР3-2) и зоне регулирования застройки хозяйственной деятельности объектов культурного наследия 1 типа (подзона ЗР3-1).

На проектируемой территории имеется охранный зона объектов культурного наследия – охранный зона участка 2 типа, объект "Дом А.С. Чудинова", расположенный по адресу: г. Архангельск, просп. Чумбарова-Лучинского, д. 30 (ОЗ-2-39). Объект "Дом А.С. Чудинова", расположенный по адресу: г. Архангельск, просп. Чумбарова-Лучинского, д. 30, является достопримечательным местом.

Проектируемый многоквартирный жилой дом не нарушает сохранившуюся характерную историческую застройку.

2. Архитектурно-планировочное решение

Планировочная структура и архитектурно-пространственное решение проекта планировки разработаны в соответствии с общими принципами, заложенными в Генеральном плане муниципального образования "Город Архангельск" и учитывая основные положения проекта планировки центральной части муниципального образования "Город Архангельск" в границах ул. Смольный Буян, наб. Северной Двины, ул. Логинова и просп. Обводный канал, утвержденного распоряжением мэра города Архангельска от 20 декабря 2013 года № 4193 (с изменениями).

В основу предлагаемого градостроительного решения заложены следующие основные принципы:

рациональная планировочная организация территории;

условий для благоприятной экологической среды жизнедеятельности;

создание законченных ансамблей застройки и системы композиционных акцентов;

сохранение существующей планировочной застройки и системы композиционных акцентов;

сохранение существующих ансамблей застройки;

организация транспортных и пешеходных потоков, организация транспортного обслуживания

существующей застройки вдоль улиц: с северо-восточной стороны – просп. Ломоносова, с юго-западной стороны – просп. Чумбарова-Лучинского, с северо-западной стороны – ул. Поморская, с юго-восточной стороны – ул. Володарского;

сохранение историко-культурного наследия.

Архитектурно-планировочное решение проектируемого района выполнено с учетом существующей ситуации и с оптимальным использованием ценнейших исторических территорий.

В настоящее время проектируемая территория центральной части города в границах просп. Чумбарова-Лучинского, ул. Поморской, просп. Ломоносова и ул. Володарского занята существующей разноэтажной застройкой, общественными, бытовыми и жилыми объектами. В районе имеются учреждения обслуживания областного и городского значения – это общеобразовательная школа, Архангельский техникум строительства экономики, общественно-деловые учреждения и магазины.

Особенностью развития центральной части города Архангельска, в том числе проектируемой территории, является обилие объектов культурного наследия и связанных с ними зон, плотность застройки и отсутствие свободных территорий для новой застройки.

Поэтому размещение пятна застройки проектируемого многоквартирного жилого дома на проекте планировки центральной части города осуществляется на месте ветхого нежилого здания по адресу: просп. Чумбарова-Лучинского, д. 30, корп. 1, основные несущие конструкции которого сохраняют прочность, достаточную для обеспечения устойчивости здания, однако здание перестает удовлетворять заданным эксплуатационным требованиям.

В корректировке проекта планировки закладываются следующие принципы:

повышение уровня урбанизации квартала с ликвидацией рыхлой и малоценной ветхой застройки;

формирование системы обслуживающих и деловых центров на основных планировочных направлениях и композиционных узлах;

формирование системы пешеходных зон в районе жилой застройки с созданием глубинных связей ул. Володарского и просп. Ломоносова с внутренними территориями;

формирование сквозных проездов и пешеходных связей, обеспечение доступа ко всем зданиям.

Настоящий проект развивает сложившееся многофункциональное построение городского центра. Традиционно сложившееся зонирование и структура района получают свое дальнейшее развитие в рамках утвержденного Генерального плана муниципального образования "Город Архангельск".

Проектом предлагается организация внутренних пешеходных связей и внутриваровых проездов, соединяющих основные центры притяжения.

Проектируемая территория находится в двух территориальных зонах – зоне малоэтажных многоквартирных и многоэтажных жилых домов Ж-6 и многофункциональной зоне объектов жилой и общественной застройки МФ-8.

Участок с проектируемым жилым домом, а также другие существующие жилые дома расположены в зоне малоэтажных многоквартирных и многоэтажных жилых домов Ж-6. В многофункциональной зоне объектов жилой и общественной застройки МФ-8 находятся административно-деловые здания, магазины, общеобразовательная школа (Открытая сменная школа), Архангельский техникум строительства и экономики.

Застройка формируется зданиями разной этажности в зависимости от их местонахождения на рассматриваемой территории.

Значительную часть территории занимает историческая застройка просп. Чумбарова-Лучинского.

3. Охрана историко-культурного наследия

Раздел охраны историко-культурного наследия в данном проекте планировки выполнен по материалам "Историко-культурный опорный план, проект зон охраны и градостроительных регламентов по условиям охраны объектов культурного наследия", разработанным НИИ "Этнос" в составе Генерального плана муниципального образования "Город Архангельск".

Историко-культурный потенциал центра города необходимо рассматривать в неразрывной связи с его природным ландшафтом. Своеобразие архитектурно-ландшафтной среды исторического центра города во многом определяется внутренними и внешними раскрытиями, пространственными и композиционными взаимосвязями, непосредственно характеризующими городской (антропогенный) ландшафт. Правильный анализ и понимание этих раскрытий и взаимосвязей способствует сохранению архитектурно-ландшафтной среды исторического центра города в границах на начало XX века, размещенного в районе Пур-Наволока и прилегающих территорий. На территории всего центра города, расположенного на невысоком правом берегу реки, не наблюдается каких-либо больших перепадов рельефа по высоте, чтобы его можно было охарактеризовать как активный. Везде доминирует спокойный ландшафт равнины. Таким образом, общая панорама центра города с фарватера реки имеет весьма спокойный и ровный силуэт, оживленный рядом вертикальных акцентов и доминант (современных и исторических, часть из которых утрачена). Несравнимо большим по высоте является точечное современное здание проектных организаций, которое главенствует над речным фасадом, задавая своеобразный характер всей его панораме.

Структура плана города, разработанного в 1794 году, максимально раскрыла функции поселения как международного порта и предопределила его развитие в градостроительном отношении.

Основу планировочного решения составляли проспекты, идущие параллельно набережной, и пересекающие их радиальные улицы, направленные от набережной в глубину города.

Исторические границы города на начало XX века проходят приблизительно по просп. Обводный канал, который является обрамляющим "полукольцом" для ряда проспектов, расположенных параллельно друг другу, но меняющих свое направление в зависимости от изгиба набережной (направления береговой линии). Радиальные улицы подразделяются на два типа. К первому типу относятся радиальные улицы, идущие к точке схода, расположенной за пределами просп. Обводный канал. Второй тип составляет прямоугольную сетку улиц вместе с проспектами внутри сегментов, образованных радиальными направлениями улиц первого типа.

Один из главных градообразующих элементов центра – набережная. Здесь всегда располагались основные ориентиры и многие узлы города, что можно проследить и сегодня. Степень сохранности сформированной исторической планировочной структуры центра города, запроектированной с конца XVIII века, велика – в большинстве своем сохранены исторические красные линии и направления улиц и проспектов. Происходившие рост города и развитие его инфраструктуры не привели к существенным изменениям его планировочного решения. Тем не менее, здесь следует отметить, что такое масштабное градостроительное преобразование советского периода, как создание площади В.И. Ленина при пересечении Троицкого проспекта и улицы Воскресенской, привело к искажению первоначальной планировки в этом районе и образованию нового композиционного узла в Генеральном плане города. Кроме того, произошло и продолжается расширение красных линий и линий застройки просп. Троицкого и других проспектов, ул. Воскресенской, ул. Выучейского и т.д.

Примечательно, что при сохранении в целом планировочной структуры центра, его историко-градостроительная среда на сегодняшний день сильно деградировала. Утраты исторической застройки крайне велики и исчисляются целыми кварталами. Это связано с типом и характером застройки – в подавляющем большинстве случаев – деревянной, традиционной для Архангельска, как и вообще для Русского Севера.

Особенно претерпел изменения облик набережной Северной Двины в центральной части города, где ряд высотных доминант и акцентов, представляющих собой культовые здания, исчез в советский период и был заменен со временем несколькими жилыми и нежилыми высотными постройками, искажившими историческую панораму центра города.

Вместе с тем, в сложившейся современной градостроительной ситуации можно выделить ряд территорий, где исторический облик города достаточно хорошо воспринимается благодаря сохранности там ценной с историко-культурных позиций застройки предшествующих времен – это территории: комплекс Гостиного двора; квартал исторической застройки, ограниченный ул. Карла Либкнехта, ул. Поморской, просп. Троицким и наб. Северной Двины ("Старый Архангельск"); застройка просп. Чумбарова-Лучинского, от ул. Иоанна Кронштадтского (бывшей ул. Правды) до ул. Карла Либкнехта; историческая деревянная застройка по ул. Свободы, ул. Карла Маркса, просп. Советских космонавтов ("Деревянный Архангельск").

В целом можно заключить, что степень сохранности историко-градостроительной среды Архангельска (в границах города на начало XX века) на сегодняшний день не достаточно велика, а вышеперечисленные локальные участки сохранившейся исторической застройки по отношению к территории всего исторического центра достаточно малочисленны. С целью дальнейшего сохранения этих территорий предлагается рассматривать их как особый вид объектов культурного наследия – достопримечательные места.

Согласно определению, данным в Федеральном законе от 25.06.2002 № 73-ФЗ "Об объектах культурного наследия (памятниках истории и культуры) народов Российской Федерации", достопримечательные места – это "творения, созданные человеком, или совместные творения человека и природы, в том числе места бытования народных художественных промыслов; центры исторических поселений или фрагменты градостроительной планировки и застройки; памятные места, культурные и природные ландшафты, связанные с историей формирования народов и иных этнических общностей на территории Российской Федерации, историческими (в том числе военными) событиями, жизнью выдающихся исторических личностей; культурные слои, остатки построек древних городов, городищ, селищ, стоянок; места совершения религиозных обрядов", а ансамбли – это "четко локализуемые на исторически сложившихся территориях группы изолированных или объединенных памятников, строений и сооружений фортификационного, дворцового, жилого, общественного, административного, торгового, производственного, научного, учебного назначения, а также памятников и сооружений религиозного назначения (храмовые комплексы, дацаны, монастыри, подворья), том числе фрагменты исторических планировок и застроек поселений, которые могут быть отнесены к градостроительным ансамблям; произведения ландшафтной архитектуры и садово-паркового искусства (сады, парки, скверы, бульвары), некрополи".

Главное отличие понятия достопримечательное место от понятия ансамбль заключается в комплексности, многослойности, масштабности и универсальности понятия "достопримечательное место".

Исходя из сказанного выше, основными принципами выявления достопримечательных мест и критериями их оценки являются следующие:

- исторически и ландшафтно-обусловленная локализация, топографическая идентификация, дающая возможность установить и описать границы;
- высокая степень сохранности и целостности восприятия исторической планировочной структуры и историко-градостроительной среды;
- высокая степень насыщенности объектами культурного наследия (памятниками истории и культуры), а также зданиями и сооружениями, обладающими признаками объекта культурного наследия, и ценными объектами историко-градостроительной среды.

- Именно по этим трем основополагающим критериям были выделены участки, каждый из которых обладает также (в той или иной степени) и рядом других признаков объектов культурного наследия – достопримечательных мест, а именно совокупностью параметров, историко-архитектурного, градостроительного художественного, культурологического характера и составляющих, в конечном итоге, упоминавшиеся ранее комплексность, многослойность, масштабность и универсальность понятия "достопримечательное место";
- освоенность участка с древних времен и наличие видимых следов этого (помимо естественного наличия древних археологических культурных слоев);
- непосредственная связь участка и/или сооружений на нем с важнейшими историческими событиями или памятными датами, или пребыванием выдающихся деятелей, получивших признание в международном масштабах, в стране или регионе;
- градостроительное значение территории как самостоятельного градостроительного образования, так и в структуре исторического ядра Архангельска;
- наличие выразительного архитектурно-художественного образа достопримечательного места во взаимосвязи зданий и сооружений с природным или рукотворным ландшафтом, наличие визуальных связей с другими участками;
- города, речными путями, наличие красивых видовых точек в пределах территории достопримечательного места или панорамных видов и т.д.;
- преemptивность функционального использования;
- в пределах достопримечательного места зданий и сооружений, представительно отражающих тот или иной этап в развитии архангелогородской (русской, мировой) архитектуры и/или характеризующих творческую деятельность выдающегося архитектора (художника, конструктора); наличие в пределах достопримечательного места зданий и сооружений, активно (или опосредованно) участвующих в процессе изучения культурного наследия, воспитания и развития личности;

- высокая публичная и общественная значимость достопримечательного места как целостного градостроительного образования либо наличие на территории достопримечательного места зданий и сооружений, имеющих высокую степень публичной и общественной значимости;
- уникальность и/или самобытность каждого из достопримечательных мест как целостного градостроительного образования в масштабах региона (страны, мира);
- наличие на территории достопримечательного места зданий и сооружений, являющихся уникальными и/или самобытными в масштабах региона (страны, мира);
- высокий туристический ресурс достопримечательного места и/или потенциал его развития;
- социокультурная ценность каждого из достопримечательных мест как части культурного ландшафта Архангельска.

Речная панорама Архангельска, раскрывающаяся с фарватера Северной Двины, в северном и восточном направлениях от мыса Пур-Наволоч вдоль береговой линии является наиболее красивой, привлекательной и информативной для обзорного восприятия, дающей достаточно целостное представление о городе и его культурном ландшафте. Сформировавшаяся на сравнительно невысоком правом берегу реки застройка набережной дает наглядное представление о разных периодах градостроительного развития Архангельска в целом, о его истории архитектуры. При этом здания, образующие речной фасад города, имеют датировку от XVII до XX столетия, демонстрируя собой различную стилистическую направленность.

#### 4. Размещение планируемых объектов капитального строительства жилищно-коммунального хозяйства

##### 4.1. Жилой фонд исследуемой территории

Данный проект планировки предусматривает увеличение жилого фонда в части размещения проектируемого 4-х этажного жилого дома.

Существующий на территории в границах просп. Чумбарова-Лучинского, ул. Поморской, просп. Ломоносова и ул. Володарского объем жилой площади ориентировочно составляет 32979 кв.м.

32979 кв.м / 40 кв.м/чел = 825 человек.

На рассматриваемой территории на данный момент только одна оборудованная площадка для игр детей. Исходя из нормы жилья на одного человека получается:

детские площадки:

825 чел \* 0,3 кв.м/чел = 245 кв.м;

спортивные площадки:

825 чел \* 1 кв.м/чел = 825 кв.м (так как жилая застройка в квартале преимущественно 12-этажная, допускается сократить спортивные площадки на 50%);

825 кв.м \* 0,5 = 413 кв.м;

площадки для отдыха взрослых:

825 кв.м \* 0,1 кв.м/чел = 83 кв.м.

Таким образом, для размещения площадок различного назначения требуется 741 кв.м.

В соответствии с требованиями СП 42.13330.2016. "Свод правил. Градостроительство. Планировка и застройка городских и сельских поселений. Актуализированная редакция СНиП 2.07.01-89\*" (утв. Приказом Минстроя России от 30.12.2016 №1034/пр) и сложившейся застройкой полное обеспечение нормативных требований не является возможным, но существенное увеличение показателя проектом предусмотрено:

детские площадки – 182 кв.м;

спортивные площадки – 244 кв.м;

площадки для отдыха взрослых – 96 кв.м.

Особенностью развития центральной части города Архангельска, в том числе проектируемой территории, является обилие объектов культурного наследия и связанных с ними зон, плотность застройки и отсутствие свободных территорий для новой застройки.

Проектируемый жилой дом располагается на месте существующего ветхого дома, подлежащего сносу. Проектом предполагается два варианта размещения площадок: размещение площадок на крыше проектируемого здания или размещение площадок либо увеличение и реконструкция существующих площадок в близлежащем квартале.

#### 4.2. Население

На данный момент плотность населения в проектируемом квартале составляет 45 чел/га, что меньше средней плотности на территорию микрорайона во II А климатическом подрайоне – 370 чел/га.

#### 4.3. Объекты обслуживания

Нового строительства административных и общественных зданий на территории исследуемого квартала не предполагается.

Технико-экономические показатели квартала представлены в таблице 1.

Таблица 1 – Технико-экономические показатели квартала

№ п/п	Наименование	Ед. изм.	Количество	
			В границах квартала	
1	2	3	4	
1	Площадь квартала	га	3,51	
2	Площадь застройки квартала	га	1,11	
3	Площадь покрытия проездов, тротуаров, площадок	га	1,08	
4	Площадь озеленения	га	1,32	
5	Плотность застройки	%	32	
6	Процент использования территории	%	62	
7	Процент озеленения	%	38	

Площадь застройки вносимой в проект планировки многоквартирного жилого дома составляет 290 кв. м, поэтому существенного изменения процента застройки квартала не произойдет.

#### 4.4. Улично-дорожная сеть. Транспортное обслуживание

В планировочной структуре улично-дорожной сети относительно Проекта планировки центральной части муниципального образования "Город Архангельск" в границах ул. Смольный Буян, наб. Северной Двины, ул. Логинова и просп. Обводный канал, утвержденного распоряжением мэра города Архангельска от 20 декабря 2013 года № 4193 (с изменениями), серьезных изменений не планируется.

Основные изменения в перспективной структуре улично-дорожной сети проектируемого района возникли в связи с размещением в проекте планировки дополнительных проездов к зданию общеобразовательной школы по просп. Чумбарова-Лучинского, д. 28, и зданию жилого смешанного типа по адресу просп. Чумбарова-Лучинского, д. 28, корп. 1.

Расчетные показатели объемов и типов жилой застройки должны производиться с учетом сложившейся и прогнозируемой социально-демографической ситуации и доходов населения. При этом рекомендуется предусматривать разнообразные типы жилых домов, дифференцированных по уровню комфорта в соответствии с таблицей 2. СП 42.13330.2011 "Градостроительство. Планировка и застройка городских и сельских поселений. Актуализированная редакция СНиП 2.07.01-89\*\*".

В соответствии с таблицей Приложение К (рекомендуемое). Нормы расчета стоянок автомобилей. СП 42.13330.2011 "Градостроительство. Планировка и застройка городских и сельских поселений. Актуализированная редакция СНиП 2.07.01-89\*\*" выполнен расчет количества машиномест.

Средний расчетный показатель жилищной обеспеченности зависит от соотношения жилых домов и квартир различного уровня комфорта и определяется расчетом.

Расчет произведен на общую жилую площадь домов расположенных в квартале по адресам: просп. Ломоносова, д. 121, просп. Ломоносова, д. 119, просп. Ломоносова, д. 119, корп.2, просп. Ломоносова, д. 119, корп.1, просп. Ломоносова, д. 117, ул. Валодарского, д. 23, ул. Чумбарова-Лучинского, д. 28, корп. 1.

Исходя из площади жилья, размещенного в квартале – 32979 кв. м и нормы площади жилого дома и квартиры в расчете на одного человека получаем:

32979 кв. м / 40 кв. м/чел = 825 человек;

Согласно таблице 2 ("Структура жилищного фонда, дифференцированного по уровню комфорта") СП 42.13330.2011 "Градостроительство. Планировка и застройка городских и сельских поселений. Актуализированная редакция СНиП 2.07.01-89\*\*" принимаем норму площади жилого дома и квартиры в расчете 40 кв. м на одного человека по уровню комфорта Престижный (бизнес-класс).

825 чел \* 0,089 машино-мест/чел = 74 машино-места.

Расчет количества парковочных площадок для автомобилей приведен в таблице 2.

Таблица 2 – Расчет количества парковочных площадок для автомобилей

Наименование	Норма на расчетную единицу	Расчетная единица	Количество шт.		Примечание
			По расчету	По факту	
1	2	3	4	5	6
Жилые дома по адресам: просп. Ломоносова, д. 121, просп. Ломоносова, д. 119, просп. Ломоносова, д. 119, корп.2, просп. Ломоносова, д. 119, корп.1, Ломоносова, д. 117, ул. Валодарского, д. 23, ул. Чумбарова-Лучинского, д. 28, корп.1.	0,089 м.м/чел (согласно табл. Приложение К (рекомендуемое). Нормы расчета стоянок автомобилей. СП 42.13330.2011 "Градостроительство. Планировка и застройка городских и сельских поселений. Актуализированная редакция СНиП 2.07.01-89**")	825 чел	74 м.м	77 м.м	



Архангельский техникум строительства и экономики, просп. Чумбарова-Лучинского, д. 26	На 100 работающих - 10 м.м	80 чел	8 м.м	0 м.м	Требуемый разрыв от территории школ, детских учреждений, ПТУ, техникумов, площадок для отдыха, игр и спорта, детских 25м (Согласно табл. 7.1.1 СанПин СанПиН 2.2.1/2.1.1.1200-03 "Санитарно-защитные зоны и санитарная классификация предприятий, сооружений и иных объектов")
Школа общеобразовательная, просп. Чумбарова-Лучинского, д. 28	На 100 работающих - 10 м.м	60 чел.	6 м.м	0 м.м.	Требуемый разрыв от территории школ, детских учреждений, ПТУ, техникумов, площадок для отдыха, игр и спорта, детских 25м (Согласно табл. 7.1.1 СанПин СанПиН 2.2.1/2.1.1.1200-03 "Санитарно-защитные зоны и санитарная классификация предприятий, сооружений и иных объектов")
Общественное здание (торговое) - просп. Чумбарова-Лучинского, д. 30	торговой площади – 5 м.м	395 м2 (См. Приложение В)	20 м.м	0 м.м.	Требуемый разрыв от фасадов жилых домов и торцов с окнами 10 м (Согласно табл. 7.1.1 СанПин СанПиН 2.2.1/2.1.1.1200-03 "Санитарно-защитные зоны и санитарная классификация предприятий, сооружений и иных объектов")
Общественное здание (торговое) - просп. Чумбарова-Лучинского, д. 32	торговой площади – 5 м.м	460 м2	23 м.м	0 м.м. (См. Приложение И)	Требуемый разрыв от фасадов жилых домов и торцов с окнами 10 м (Согласно табл. 7.1.1 СанПин СанПиН 2.2.1/2.1.1.1200-03 "Санитарно-защитные зоны и санитарная классификация предприятий, сооружений и иных объектов")
Общественное здание (Предприятия общественного питания) - просп. Чумбарова-Лучинского, д. 34	На 100 мест в залах или одновременных посетителей и персонала – 7 м.м	127 пос. (См. Приложение В)	13 м.м	0 м.м. (См. Приложение Ж)	Требуемый разрыв от фасадов жилых домов и торцов с окнами 10 м (Согласно табл. 7.1.1 СанПин СанПиН 2.2.1/2.1.1.1200-03 "Санитарно-защитные зоны и санитарная классификация предприятий, сооружений и иных объектов")
Общественное здание (торговое) – ул. Поморская, д. 22	торговой площади – 5 м.м	2467 м2 (См. Приложение Г)	123 м.м	0 м.м. (См. Приложение К)	Требуемый разрыв от фасадов жилых домов и торцов с окнами 10 м (Согласно табл. 7.1.1 СанПин СанПиН 2.2.1/2.1.1.1200-03 "Санитарно-защитные зоны и санитарная классификация предприятий, сооружений и иных объектов")
Общественное здание (торговое) – ул. Поморская, д. 24	торговой площади – 5 м.м	1281 м2 (См. Приложение Г)	64 м.м	0 м.м.	Требуемый разрыв от фасадов жилых домов и торцов с окнами 10 м (Согласно табл. 7.1.1 СанПин СанПиН 2.2.1/2.1.1.1200-03 "Санитарно-защитные зоны и санитарная классификация предприятий, сооружений и иных объектов")

4.5. Анализ существующей ситуации по количеству парковочных мест  
Размещение машино-мест в квартале осуществляется за счет:  
встроенных парковок в жилом доме по просп. Ломоносова, д. 121 – 49 машино-мест (существующие);  
встроенных парковок в жилом доме по ул. Поморской, д. 24, к. 1 – 8 машино-мест (существующие);  
здания гаражей по ул. Чумбарова-Лучинского, д. 26, стр.1 – 14 машино-мест (существующее);  
встроенных парковок в жилом доме по ул. Чумбарова-Лучинского, д. 28, корп.1 – 6 машино-мест (существующие).  
Всего – 77 существующих машино-мест.

СП 42.13330.2011 "Градостроительство. Планировка и застройка городских и сельских поселений. Актуализированная редакция СНиП 2.07.01-89\*" на селитебных территориях и на прилегающих к ним производственных территориях следует предусматривать гаражи и открытые стоянки для постоянного хранения не менее 90% расчетного числа индивидуальных легковых автомобилей при пешеходной доступности не более 800 м, а в районах реконструкции или с неблагоприятной гидрогеологической обстановкой – не более 1500 м.

Относительно проектируемой территории в пешеходной доступности (252 м) расположен существующий гараж-стоянка на 300 машино-мест по ул. Карла Либкнехта, д. 36. Жильцы проектируемой территории для временного хранения легковых автомобилей так же используют существующий гараж-стоянку.

Для проектируемого многоквартирного жилого дома предусмотрено размещение 6 встроенных машино-мест внутри проектируемого дома.

Расчетные требования по количеству машино-мест для проектируемой территории полностью обеспечиваются за счет существующих машино-мест на территории, а также за счет гаража-стоянки на 300 машино-мест по ул. Карла Либкнехта, дом 36 (ситуационная схема представлена на рис. 1).

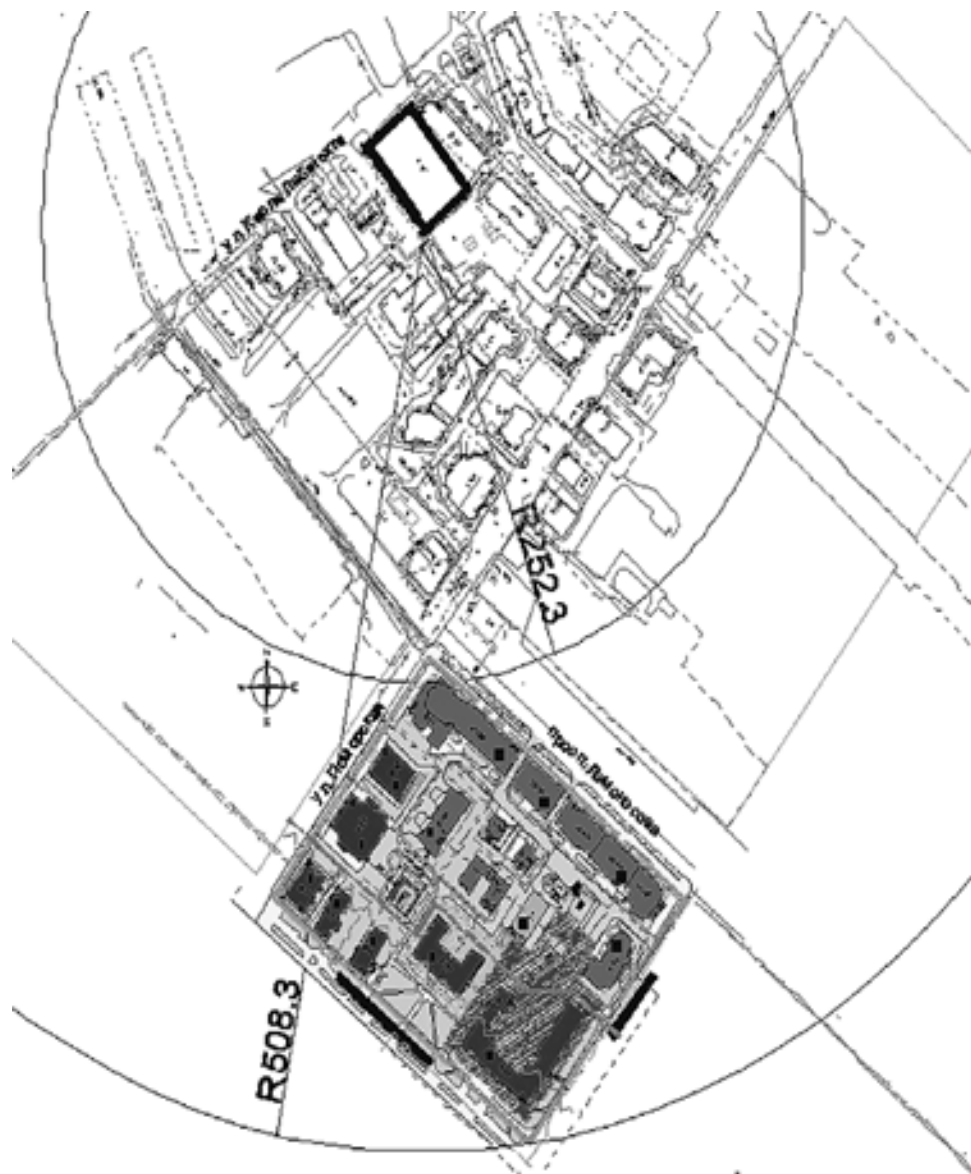


Рис.1 – Ситуационная схема. Гараж-стоянка на 300 машино-мест

4.6. Охрана окружающей среды  
Предусмотрены следующие мероприятия по охране окружающей среды:  
размещение выкатных контейнеров под ТБО, расположенных в проектируемом доме;  
покрытие проездов твердое, асфальтобетонное;  
устройство газонов, высадка деревьев на свободной от застройки территории.

5. Защита территории от чрезвычайных ситуаций природного и техногенного характера, проведения мероприятий по гражданской обороне и обеспечению пожарной безопасности

5.1. Чрезвычайные ситуации природного характера  
Раздел мероприятий по предупреждению чрезвычайных ситуаций касается мероприятий ЧС мирного времени. По многолетним наблюдениям, на территории города (в том числе и в границах проекта планировки) могут возникнуть следующие чрезвычайные ситуации природного характера.

5.1.1. Сильный ветер, в том числе шквал, смерч  
Штормовые ветры иногда достигают ураганной силы (скорость ветра, включая порывы) – до 15-25 м/сек и более, нанося большой ущерб природе и народному хозяйству. Такие погодные явления могут послужить причиной прерывания транспортного сообщения, обрыва электрических проводов, частичного разрушения хозяйственных построек. С целью снижения негативных последствий данной ЧС необходимо:  
проверка систем оповещения и подготовка к заблаговременному оповещению населения и организаций о возникновении и развитии ЧС;  
информирование населения о необходимых действиях во время ЧС;  
вдоль улиц общегородского значения и улиц в жилой застройке проводить регулярную обрезку деревьев и рубку сухостоя. Не устанавливать рекламные щиты в опасной близости от дорожного полотна.

5.1.2. Сильный снегопад, гололедные явления, сильный мороз  
Из-за увеличения механических нагрузок вследствие снегопада и гололедных отложений происходит нарушение габаритов между проводами и землей, обрывы проводов, падение опор ЛЭП. Основные последствия данных явлений – нарушения работы транспорта с долговременной остановкой движения (в основном автомобильный транспорт), аварии в жилищно-коммунальной сфере.

Предотвращения развития гололедных явлений на дорожных покрытиях территории осуществляют районные дорожно-эксплуатационные службы.

Аварии на системах жизнеобеспечения: теплоснабжения, электроснабжения, водоснабжения и газоснабжения приводят к нарушению жизнедеятельности проживающего населения и вызывают наибольшую социальную напряженность. Наибольшее количество природно-техногенных ЧС на коммунальных системах теплового и энергетического жизнеобеспечения происходит в зимние месяцы. Мероприятия по защите систем жизнеобеспечения: осуществление плановопредупредительного ремонта инженерных коммуникаций, линий связи и электропередач, а также контроль состояния жизнеобеспечивающих объектов энерго-, тепло- и водоснабжения.

5.2. Чрезвычайные ситуации техногенного характера  
ЧС техногенного характера – состояние, при котором в результате возникновения источника техногенной чрезвычайной ситуации на объекте, определенной территории или акватории нарушаются нормальные условия жизни и деятельности людей, возникает угроза их жизни и здоровью, наносится ущерб имуществу населения, народному хозяйству и окружающей природной среде.

5.2.1. Аварии на автодорогах  
По результатам анализа статистических данных выделяется ряд наиболее типичных причин возникновения дорожно-транспортных происшествий – вождение в нетрезвом состоянии, значительное превышение безопасной скорости, невнимательность при вождении, а также выезд на встречную полосу. Вследствие возникновения ДТП на дорогах страдают люди.

В случае возникновения аварий на автотранспорте проведение спасательных работ может быть затруднено из-за недостаточного количества профессиональных спасателей, обеспеченных современными специальными приспособлениями и инструментами, а также неумения населения оказывать первую медицинскую помощь пострадавшим.

Мероприятия:  
повышение персональной дисциплины участников дорожного движения;



своевременная реконструкция дорожного полотна.

#### 5.2.2. Аварии на системах ЖКХ

На территории существует риск возникновения ЧС на водопроводных сетях, линиях электропередач, канализационных сетях, сетях теплоснабжения. Возникновение ЧС на системах ЖКХ возможны по причинам:

износа основного и вспомогательного оборудования теплоисточников более чем на 60%; ветхости тепловых и водопроводных сетей (износ от 60 до 90%); халатности персонала, обслуживающего соответствующие объекты и сети; недофинансирования ремонтных работ.

Выход из строя коммунальных систем может привести к следующим последствиям:

прекращению подачи тепла потребителям и размораживание тепловых сетей;

прекращению подачи холодной воды;

порывам тепловых сетей;

выходу из строя основного оборудования теплоисточников;

отключению от тепло- и водоснабжения жилых домов.

Мероприятия:

проведение своевременных работ по реконструкции сетей и объектов;

проведение плановых мероприятий по проверке состояния объекта и оборудования;

своевременная замена технологического оборудования на более современное и надежное.

#### 5.3. Гражданская оборона

В соответствии с Федеральным законом от 12 февраля 1998 г. № 28-ФЗ "О гражданской обороне" гражданская оборона – это система мероприятий по подготовке к защите и по защите населения, материальных и культурных ценностей на территории Российской Федерации от опасностей, возникающих при ведении военных действий или вследствие этих действий, а также при возникновении чрезвычайных ситуаций природного и техногенного характера.

Основными задачами в области гражданской обороны являются:

обучение населения в области гражданской обороны;

оповещение населения об опасностях, возникающих при ведении военных действий или вследствие этих действий, а также при возникновении чрезвычайных ситуаций природного и техногенного характера;

эвакуация населения, материальных и культурных ценностей в безопасные районы;

предоставление населению убежищ и средств индивидуальной защиты;

проведение мероприятий по световой маскировке и другим видам маскировки;

проведение аварийно-спасательных работ в случае возникновения опасностей для населения при ведении военных действий или вследствие этих действий, а также вследствие чрезвычайных ситуаций природного и техногенного характера;

первоочередное обеспечение населения, пострадавшего при ведении военных действий или вследствие этих действий, в том числе медицинское обслуживание, оказание первой помощи, срочное предоставление жилья и принятие других необходимых мер;

борьба с пожарами, возникшими при ведении военных действий или вследствие этих действий;

обнаружение и обозначение районов, подвергшихся радиоактивному, химическому, биологическому и иному заражению;

обработка населения, обеззараживание зданий и сооружений, специальная обработка техники и территорий;

восстановление и поддержание порядка в районах, пострадавших при ведении военных действий или вследствие этих действий, а также вследствие чрезвычайных ситуаций природного и техногенного характера;

срочное восстановление функционирования необходимых коммунальных служб в военное время;

разработка и осуществление мер, направленных на сохранение объектов, необходимых для устойчивого функционирования экономики и выживания населения в военное время;

обеспечение постоянной готовности сил и средств гражданской обороны.

Систему гражданской обороны составляют:

органы повседневного управления по обеспечению защиты населения;

силы и средства, предназначенные для выполнения задач гражданской обороны;

фонды и резервы финансовых, медицинских и материально-технических средств, предусмотренных на случай чрезвычайной ситуации;

системы связи, оповещения, управления и информационного обеспечения.

#### 5.3.1. Мероприятия по защите системы водоснабжения

Для гарантированного обеспечения питьевой водой населения в случае выхода из строя головных сооружений, обеспечивающих функционирование системы водоснабжения или заражения источников водоснабжения на территории, следует иметь резервуары в целях создания в них не менее 3-х суточного запаса питьевой воды по норме не менее 10 л в сутки на одного человека. Резервуары питьевой воды должны оборудоваться герметическими (защитно-герметическими) люками и приспособлениями для раздачи воды в передвижную тару.

Кроме того, необходимо обеспечивать возможность использования систем водоснабжения для целей пожаротушения.

#### 5.3.2. Мероприятия по защите системы электроснабжения

Рабочий проект системы электроснабжения проектируемой территории рекомендуется выполнить с учетом обеспечения устойчивого электроснабжения в условиях мирного и военного времени.

Схема электрических сетей энергосистем при необходимости должна предусматривать возможность автоматического деления энергосистемы на сбалансированные независимо работающие части.

При проектировании систем электроснабжения следует сохранять в качестве резерва мелкие стационарные электростанции, а также учитывать возможность использования передвижных электростанций и подстанций.

#### 5.3.3. Мероприятия по защите системы электросвязи и проводного вещания

При проектировании новых автоматических телефонных станций (далее – АТС) рекомендуется предусматривать:

кабели межшкафных связей с расчетом передачи части абонентской емкости территории на АТС соседних территорий;

прокладку соединительных кабелей от ведомственных АТС к ближайшим распределительным шкафам городской телефонной сети;

установку на АТС специальной аппаратуры циркулярного вызова и дистанционного управления средствами оповещения гражданской обороны (по заданию местных штабов гражданской обороны).


#### 5.3.4. Предотвращение террористических актов

Опасности, связанные с диверсионными актами могут иметь весьма значительные негативные последствия. Принципы противодействия терроризму, правовые и организационные основы профилактики терроризма и борьбы с ним, минимизации и (или) ликвидации последствий проявлений терроризма регламентируются Федеральным законом от 6 марта 2006 года № 35-ФЗ "О противодействии терроризму".


#### 5.4. Обеспечение пожарной безопасности

Пожар – это неконтролируемое горение, причиняющее материальный ущерб, вред жизни и здоровью граждан, интересам общества и государства. Опасные факторы пожара: открытый огонь, искры, повышенная температура окружающей среды и предметов, токсичные продукты горения, дым, пониженная концентрация кислорода, обрушивающиеся конструкции, взрывы. Таким образом, пожарная безопасность – это состояние защищенности личности, имущества, общества и государства от пожара. Общие правовые, экономические и социальные основы обеспечения пожарной безопасности в Российской Федерации определяет Федеральный закон от 21.12.1994 № 69-ФЗ "О пожарной безопасности". Подлежит применению Постановление Правительства РФ от 25.04.2012 № 390 "О противопожарном режиме", а также иные нормативные правовые акты, такие как Федеральный закон от 22 июля 2008 года № 123-ФЗ "Технический регламент о требованиях пожарной безопасности".

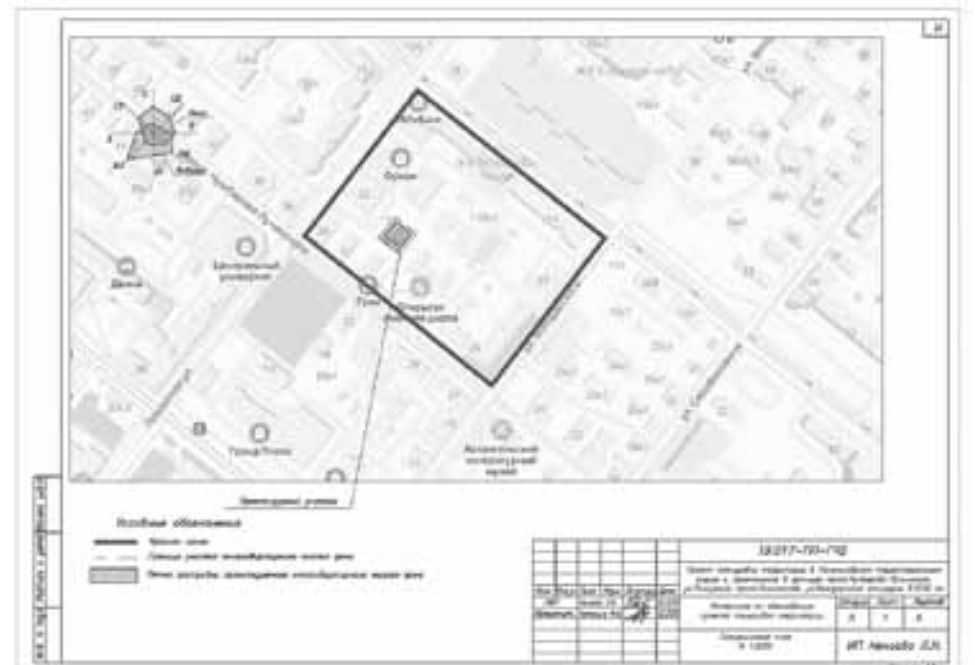
Обеспечение пожарной безопасности достигается путем применения системы пожарной безопасности, под которой понимается совокупность сил и средств, а также мер правового, организационного, экономического, социального и научно-технического характера, направленных на борьбу с пожарами. Основными элементами системы обеспечения пожарной безопасности являются органы государственной власти, органы местного самоуправления, организации, граждане, принимающие участие в обеспечении пожарной безопасности в соответствии с законодательством Российской Федерации.



**Приложение № 2**  
к проекту планировки территории  
муниципального образования  
"Город Архангельск" в границах  
просп. Чумбарова-Лучинского, ул. Поморской,  
просп. Ломоносова и ул. Володарского площадью 3,5062 га




**Приложение № 3**  
к проекту планировки территории  
муниципального образования  
"Город Архангельск" в границах  
просп. Чумбарова-Лучинского, ул. Поморской,  
просп. Ломоносова и ул. Володарского площадью 3,5062 га




**Приложение № 4**  
к проекту планировки территории  
муниципального образования  
"Город Архангельск" в границах  
просп. Чумбарова-Лучинского, ул. Поморской,  
просп. Ломоносова и ул. Володарского площадью 3,5062 га


**Приложение № 1**  
к проекту планировки территории  
муниципального образования  
"Город Архангельск" в границах  
просп. Чумбарова-Лучинского, ул. Поморской,  
просп. Ломоносова и ул. Володарского площадью 3,5062 га





**Приложение № 5**  
к проекту планировки территории  
муниципального образования  
"Город Архангельск" в границах  
просп. Чумбарова-Лучинского, ул. Поморской,  
просп. Ломоносова и ул. Володарского площадью 3,5062 га



**Приложение № 8**  
к проекту планировки территории  
муниципального образования  
"Город Архангельск" в границах  
просп. Чумбарова-Лучинского, ул. Поморской,  
просп. Ломоносова и ул. Володарского площадью 3,5062 га



**Приложение № 6**  
к проекту планировки территории  
муниципального образования  
"Город Архангельск" в границах  
просп. Чумбарова-Лучинского, ул. Поморской,  
просп. Ломоносова и ул. Володарского площадью 3,5062 га



**Приложение № 7**  
к проекту планировки территории  
муниципального образования  
"Город Архангельск" в границах  
просп. Чумбарова-Лучинского, ул. Поморской,  
просп. Ломоносова и ул. Володарского площадью 3,5062 га

## ГЛАВА МУНИЦИПАЛЬНОГО ОБРАЗОВАНИЯ "ГОРОД АРХАНГЕЛЬСК"

### РАСПОРЯЖЕНИЕ

от 3 июля 2020 г. № 2173р

**О подготовке проекта планировки территории  
муниципального образования "Город Архангельск" в границах  
ул. Гагарина, ул. Самойло, ул. Тесанова и просп. К.С. Бадигина  
площадью 3,2322 га**

В соответствии с Градостроительным кодексом Российской Федерации, с учетом обращения общества с ограниченной ответственностью "Ягры" (вх. от 15.06.2020 № 19-48/3739):

1. Принять предложение о подготовке проекта планировки территории муниципального образования "Город Архангельск" в границах ул. Гагарина, ул. Самойло, ул. Тесанова и просп. К.С. Бадигина площадью 3,2322 га за счет средств ООО "Ягры".
2. Подготовить проект планировки территории муниципального образования "Город Архангельск" в границах ул. Гагарина, ул. Самойло, ул. Тесанова и просп. К.С. Бадигина площадью 3,2322 га.
3. Утвердить прилагаемое техническое задание на подготовку проекта планировки территории муниципального образования "Город Архангельск" в границах ул. Гагарина, ул. Самойло, ул. Тесанова и просп. К.С. Бадигина площадью 3,2322 га.
4. Определить, что физические или юридические лица вправе представлять свои предложения о порядке, сроках подготовки и содержании проекта планировки территории муниципального образования "Город Архангельск" в границах ул. Гагарина, ул. Самойло, ул. Тесанова и просп. К.С. Бадигина площадью 3,2322 га в департамент градостроительства Администрации муниципального образования "Город Архангельск" со дня опубликования настоящего распоряжения до момента назначения общественных обсуждений.
5. Срок действия распоряжения 6 месяцев с момента его опубликования в газете "Архангельск – город воинской славы" и на официальном информационном Интернет-портале муниципального образования "Город Архангельск".
6. Опубликовать распоряжение в газете "Архангельск – город воинской славы" и на официальном информационном Интернет-портале муниципального образования "Город Архангельск".
7. Контроль за исполнением распоряжения возложить на заместителя Главы муниципального образования "Город Архангельск" по вопросам экономического развития и финансам Шапошникова Д.В.

Глава муниципального образования  
"Город Архангельск"

И.В. Годзиш



**Приложение  
УТВЕРЖДЕНО**  
распоряжением Главы  
муниципального образования  
"Город Архангельск"  
от 03.07.2020 № 2173р

**Техническое задание  
на подготовку проекта планировки территории  
муниципального образования "Город Архангельск" в границах  
ул. Гагарина, ул. Самойло, ул. Тесанова и просп. К.С. Бадигина  
площадью 3,2322 га**

1. Наименование (вид) градостроительной документации Проект планировки территории муниципального образования "Город Архангельск" в границах ул. Гагарина, ул. Самойло, ул. Тесанова и просп. К.С. Бадигина площадью 3,2322 га (далее – проект планировки территории).

2. Организация-заказчик  
Подготовку документации по планировке территории осуществляет ООО "Ягры" (зарегистрированное Инспекцией Федеральной налоговой службы по г. Архангельску 24 декабря 2002 г. за основным государственным регистрационным номером 1022900532555, ИНН 2901069731).

3. Проектная организация  
Определяется организацией-заказчиком.

4. Назначение документации  
В целях обеспечения устойчивого развития территорий, выделения элементов планировочной структуры, установления границ земельных участков, предназначенных для строительства и размещения объектов.

5. Нормативно-правовая база для подготовки проекта планировки территории  
Градостроительный кодекс Российской Федерации, Земельный кодекс Российской Федерации, "СП 42.13330.2016. Свод правил. Градостроительство. Планировка и застройка городских и сельских поселений. Актуализированная редакция СНиП 2.07.01-89\*", Генеральный план муниципального образования "Город Архангельск", Правила землепользования и застройки муниципального образования "Город Архангельск", иные законы и нормативные правовые акты Российской Федерации, Архангельской области, муниципального образования "Город Архангельск".

6. Требования к подготовке проекта планировки территории  
Проект планировки территории подготовить в соответствии с техническими регламентами, нормами отвода земельных участков для конкретных видов деятельности, установленными в соответствии с федеральными законами.

При разработке проекта планировки территории учесть основные положения проекта планировки межмагистральной территории (жилой район Кузнечиха) муниципального образования "Город Архангельск", утвержденного распоряжением мэра города Архангельска от 17.12.2014 № 4533р (с изменениями).

7. Объект проектирования, его основные характеристики  
Проектируемая территория площадью 3,2322 га расположена в Октябрьском территориальном округе г. Архангельска в границах ул. Гагарина, ул. Самойло, ул. Тесанова и пр. К.С. Бадигина.

Размещение объекта в соответствии со схемой, указанной в приложении к техническому заданию.

8. Требования к составу и содержанию работ  
Проект планировки территории состоит из основной части, которая подлежит утверждению, и материалов по ее обоснованию.

Основная часть проекта планировки территории включает в себя:  
1) чертеж или чертежи планировки территории, на которых отображаются:  
а) красные линии;  
б) границы существующих и планируемых элементов планировочной структуры;  
в) границы зон планируемого размещения объектов капитального строительства;  
2) положение о характеристиках планируемого развития территории, в том числе о плотности и параметрах застройки территории (в пределах, установленных градостроительными регламентами), о характеристиках объектов капитального строительства жилого, производственного, общественно-делового и иного назначения и необходимых для функционирования таких объектов и обеспечения жизнедеятельности граждан объектов коммунальной, транспортной, социальной инфраструктур, в том числе объектов, включенных в программы комплексного развития систем коммунальной инфраструктуры, программы комплексного развития транспортной инфраструктуры, программы комплексного развития социальной инфраструктуры и необходимых для развития территории в границах элемента планировочной структуры. Для зон планируемого размещения объектов федерального значения, объектов регионального значения, объектов местного значения в такое положение включаются сведения о плотности и параметрах застройки территории, необходимые для размещения указанных объектов, а также в целях согласования проекта планировки территории в соответствии с частью 12.7 статьи 45 Градостроительного кодекса Российской Федерации информация о планируемых мероприятиях по обеспечению сохранения применительно к территориальным зонам, в которых планируется размещение указанных объектов, фактических показателей обеспеченности территории объектами коммунальной, транспортной, социальной инфраструктур и фактических показателей территориальной доступности таких объектов для населения;

3) положения об очередности планируемого развития территории, содержащие этапы проектирования, строительства, реконструкции объектов капитального строительства жилого, производственного, общественно-делового и иного назначения и этапы строительства, реконструкции необходимых для функционирования таких объектов и обеспечения жизнедеятельности граждан объектов коммунальной, транспортной, социальной инфраструктур, в том числе объектов, включенных в программы комплексного развития систем коммунальной инфраструктуры, программы комплексного развития транспортной инфраструктуры, программы комплексного развития социальной инфраструктуры.

Материалы по обоснованию проекта планировки территории содержат:  
1) карту (фрагмент карты) планировочной структуры территории поселения, городского округа, межселенной территории муниципального района с отображением границ элементов планировочной структуры;

2) результаты инженерных изысканий в объеме, предусмотренном разрабатываемой исполнителем работ программой инженерных изысканий, в случаях, если выполнение таких инженерных изысканий для подготовки документации по планировке территории требуется в соответствии с Градостроительным кодексом Российской Федерации;

3) обоснование определения границ зон планируемого размещения объектов капитального строительства;

4) схему организации движения транспорта (включая транспорт общего пользования) и пешеходов, отражающую местоположение объектов транспортной инфраструктуры и учитывающую существующие и прогнозные потребности в транспортном обеспечении на территории, а также схему организации улично-дорожной сети;

5) схему границ территорий объектов культурного наследия;

6) схему границ зон с особыми условиями использования территории;

7) обоснование соответствия планируемых параметров, местоположения и назначения объектов регионального значения, объектов местного значения нормативам градостроительного проектирования и требованиям градостроительных регламентов, а также применительно к территории, в границах которой предусматривается осуществление деятельности по комплексному и устойчивому развитию территории, установленным правилами землепользования и застройки расчетным показателям минимально допустимого уровня обеспеченности территории объектами коммунальной, транспортной, социальной инфраструктур и расчетным показателям максимально допустимого уровня территориальной доступности таких объектов для населения;

8) схему, отображающую местоположение существующих объектов капитального строительства, в том числе линейных объектов, объектов, подлежащих сносу, объектов незавершенного строительства, а также проходы к водным объектам общего пользования и их береговым полосам;

9) варианты планировочных и (или) объемно-пространственных решений застройки территории в соответствии с проектом планировки территории (в отношении элементов планировочной структуры, расположенных в жилых или общественно-деловых зонах);

10) перечень мероприятий по защите территории от чрезвычайных ситуаций природного и техногенного характера, в том числе по обеспечению пожарной безопасности и по гражданской обороне;

11) перечень мероприятий по охране окружающей среды;

12) обоснование очередности планируемого развития территории;

13) схему вертикальной планировки территории, инженерной подготовки и инженерной защиты территории, подготовленную в случаях, установленных уполномоченным Правительством Российской Федерации федеральным органом исполнительной власти, и в соответствии с требованиями, установленными уполномоченным Правительством Российской Федерации федеральным органом исполнительной власти;

14) иные материалы для обоснования положений по планировке территории.

В состав проекта планировки территории может включаться проект организации дорожного

движения, разрабатываемый в соответствии с требованиями Федерального закона от 29.12.2017 № 443-ФЗ "Об организации дорожного движения в Российской Федерации и о внесении изменений в отдельные законодательные акты Российской Федерации".

9. Требования к результатам работы  
Решения проекта планировки территории должны быть обусловлены ее положением в составе города, социальным содержанием, перспективами развития города.

Проектные решения определяются с учетом удобства транспортной доступности и организации проездов, обеспечивающих безопасность движения.

Принимаемые решения в ходе подготовки проекта планировки территории должны быть обоснованными.

Основные материалы проекта планировки территории должны соответствовать строительным нормам и правилам, нормативным документам в сфере градостроительства.

При использовании карт и топографических планов, не предназначенных для открытого использования, имеющих гриф секретности, следует руководствоваться требованиями законодательства Российской Федерации о государственной тайне в объеме и порядке, которые установлены Правительством Российской Федерации.

Подготовка проекта планировки территории осуществляется в соответствии с системой координат, используемой для ведения государственного кадастра недвижимости.

Материалы проекта планировки территории в электронном виде должны быть совместимы с геоинформационной системой ГИС "ИнГео" (.dwg / .dxf).

Текстовые материалы проекта планировки территории должны быть выполнены в формате Word (.doc / .docx), табличные – Excel (.xls / .xlsx). Графические материалы проекта межевания территории выполняются в масштабе 1:5000 – 1:2000 – 1:1000.

Проект планировки территории на бумажной основе и в электронном виде передается в департамент градостроительства Администрации муниципального образования "Город Архангельск".

10. Порядок проведения согласования проекта планировки территории.

Проект планировки территории после подготовки должен быть согласован разработчиком в следующем порядке с:

департаментом муниципального имущества Администрации муниципального образования "Город Архангельск";

департаментом городского хозяйства Администрации муниципального образования "Город Архангельск";

департаментом транспорта, строительства и городской инфраструктуры Администрации муниципального образования "Город Архангельск";

Главным управлением МЧС России по Архангельской области;

Инспекцией по охране объектов культурного наследия Архангельской области;

правообладателями земельных участков, находящихся на территории проектирования;

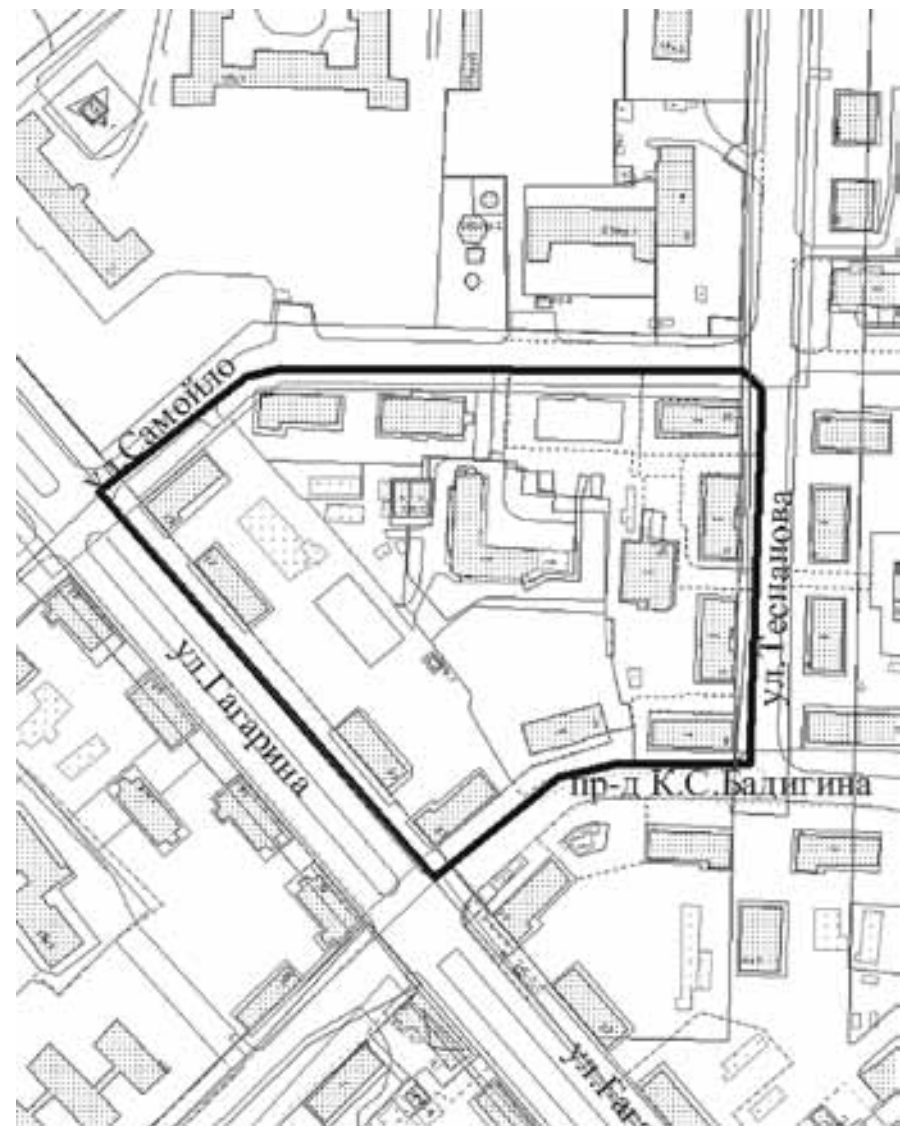
организациями, обслуживающими сети инженерных коммуникаций: ПАО "ТГК-2", ПАО "Ростелеком", ООО "РВК-Архангельск", ПАО "МРСК Северо-Запада", МУП "Архкомхоз", МУП "Горцвет", АО "Архоблгаз, ООО "АСЭП";

другими заинтересованными организациями в соответствии с требованиями законодательства Российской Федерации и нормативных правовых актов субъектов Российской Федерации и органов местного самоуправления.

По итогам полученных согласований представить проект планировки территории в департамент градостроительства Администрации муниципального образования "Город Архангельск".

**Приложение**  
к техническому заданию на подготовку  
проекта планировки территории муниципального  
образования "Город Архангельск" в границах  
ул. Гагарина, ул. Самойло, ул. Тесанова  
и просп. К.С. Бадигина площадью 3,2322 га

**СХЕМА  
границ проектирования**



**ГЛАВА МУНИЦИПАЛЬНОГО ОБРАЗОВАНИЯ  
"ГОРОД АРХАНГЕЛЬСК"**

**РАСПОРЯЖЕНИЕ**

от 3 июля 2020 г. № 2174р

**О проведении общественных обсуждений документации  
по планировке территории для размещения линейного объекта  
"Магистральный водопровод от ул. Гагарина вдоль  
Талажского шоссе до границы городской черты г. Архангельска"**

В соответствии с Градостроительным кодексом Российской Федерации, Федеральным законом от 06.10.2003 № 131-ФЗ "Об общих принципах организации местного самоуправления в Российской Федерации", Уставом муниципального образования "Город Архангельск" и Положением об организации и проведении общественных обсуждений или публичных слушаний по вопросам градостроительной деятельности на территории муниципального образования "Город Архангельск", утвержденным решением Архангельской городской Думы от 20.06.2018 № 688:

1. Комиссии по землепользованию и застройке муниципального образования "Город Архангельск" подготовить и провести общественные обсуждения документации по планировке территории для размещения линейного объекта "Магистральный водопровод от ул. Гагарина вдоль Талажского шоссе до границы городской черты г. Архангельска".
2. Опубликовать распоряжение в газете "Архангельск – город воинской славы" и на официальном информационном Интернет-портале муниципального образования "Город Архангельск".
3. Контроль за исполнением распоряжения возложить на заместителя Главы муниципального образования "Город Архангельск" по вопросам экономического развития и финансам Шапошникову Д.В.

Глава муниципального образования  
"Город Архангельск"

И.В. Годзиш

## ГЛАВА МУНИЦИПАЛЬНОГО ОБРАЗОВАНИЯ "ГОРОД АРХАНГЕЛЬСК"

### РАСПОРЯЖЕНИЕ

от 3 июля 2020 г. № 2175р

О подготовке проекта планировки территории  
муниципального образования "Город Архангельск" в границах  
ул. Воронина В.И. и Окружного шоссе площадью 19,1322 га

В соответствии с Градостроительным кодексом Российской Федерации:

1. Подготовить проект планировки территории муниципального образования "Город Архангельск" в границах ул. Воронина В.И. и Окружного шоссе площадью 19,1322 га.
2. Утвердить прилагаемое техническое задание на подготовку проекта планировки территории муниципального образования "Город Архангельск" в границах ул. Воронина В.И. и Окружного шоссе площадью 19,1322 га.
3. Определить, что физические или юридические лица вправе представлять свои предложения о порядке, сроках подготовки и содержании проекта планировки территории муниципального образования "Город Архангельск" в границах ул. Воронина В.И. и Окружного шоссе площадью 19,1322 га в департамент градостроительства Администрации муниципального образования "Город Архангельск" со дня опубликования настоящего распоряжения до момента назначения общественных обсуждений.
4. Опубликовать распоряжение в газете "Архангельск – город воинской славы" и на официальном информационном Интернет-портале муниципального образования "Город Архангельск".
5. Контроль за исполнением распоряжения возложить на заместителя Главы муниципального образования "Город Архангельск" по вопросам экономического развития и финансам Шапошникову Д.В.

Глава муниципального образования  
"Город Архангельск"

И.В. Годзиш

Приложение  
УТВЕРЖДЕНО  
распоряжением Главы  
муниципального образования  
"Город Архангельск"  
от 03.07.2020 № 2175р

### Техническое задание на подготовку проекта планировки территории муниципального образования "Город Архангельск" в границах ул. Воронина В.И. и Окружного шоссе площадью 19,1322 га

1. Наименование (вид) градостроительной документации.  
Проект планировки территории муниципального образования "Город Архангельск" в границах ул. Воронина В.И. и Окружного шоссе площадью 19,1322 га (далее – проект планировки территории).
2. Организация – заказчик.  
Администрация муниципального образования "Город Архангельск".
3. Проектная организация.  
Определяется организацией – заказчиком.
4. Назначение документации.  
В целях обеспечения устойчивого развития территорий, выделения элементов планировочной структуры, установления границ земельных участков, предназначенных для строительства и размещения объектов.
5. Нормативно-правовая база для подготовки проекта планировки территории  
Градостроительный кодекс Российской Федерации, Земельный кодекс Российской Федерации, "СП 42.13330.2016. Свод правил. Градостроительство. Планировка и застройка городских и сельских поселений. "Город Архангельск", Правила землепользования и застройки муниципального образования "Город Архангельск", иные законы и нормативные правовые акты Российской Федерации, Архангельской области, муниципального образования "Город Архангельск".
6. Требование к разработке проекта планировки территории.  
Проект планировки территории подготовить в соответствии с техническими регламентами, нормами отвода земельных участков для конкретных видов деятельности, установленными в соответствии с федеральными законами.  
При разработке проекта планировки территории учесть основные положения проекта планировки района "Варавино-Фактория" муниципального образования "Город Архангельск", утвержденное распоряжением мэра города Архангельска от 27.02.2015 № 517р (с изменениями).  
Особые требования к проекту планировки территории: учесть размещения на земельном участке с кадастровым номером 29:22:070302:16 зоны планируемого размещения объектов капитального строительства на перспективу (жилая застройка) для дальнейшего размещения на нем социального жилья.
7. Объект проекта планировки, его основные характеристики.  
Проектируемая территория площадью 19,1322 га расположена в территориальном округе Варавино-Фактория г. Архангельска в границах ул. Воронина В.И. и Окружного шоссе.  
Размещение объекта в соответствии со схемой, указанной в приложении к техническому заданию.
8. Требования к составу и содержанию работ.  
Проект планировки территории состоит из основной части, которая подлежит утверждению, и материалов по ее обоснованию.  
Основная часть проекта планировки территории включает в себя:
  - а) чертеж или чертежи планировки территории, на которых отображаются:
    - и) красные линии;
    - ii) линии, обозначающие дороги, улицы, проезды, линии связи, объекты инженерной и транспортной инфраструктур, проходы к водным объектам общего пользования и их береговым полосам;
    - iii) границы зон планируемого размещения объектов капитального строительства;
    - iv) границы зон планируемого размещения объектов федерального значения, объектов регионального значения, объектов местного значения;
  - б) положения о размещении объектов капитального строительства, в том числе плотности и параметрах застройки территории и характеристиках развития систем социального, транспортного обслуживания и инженерно-технического обеспечения, необходимых для развития территории.
 Материалы по обоснованию проекта планировки территории включают в себя материалы в графической форме и пояснительную записку.  
Материалы по обоснованию проекта планировки территории в графической форме содержат:
  - 1) схему расположения элемента планировочной структуры;
  - 2) схему использования территории в период подготовки проекта планировки территории;

- 3) схему организации улично-дорожной сети, которая может включать схему размещения парковок (парковочных мест), и схему движения транспорта на соответствующей территории;
- 4) схему границ территорий объектов культурного наследия;
- 5) схему границ зон с особыми условиями использования территорий;
- 6) схему вертикальной планировки и инженерной подготовки территории;
- 7) иные материалы в графической форме для обоснования положений о планировке территории.

Пояснительная записка содержит описание и обоснование положений, касающихся:

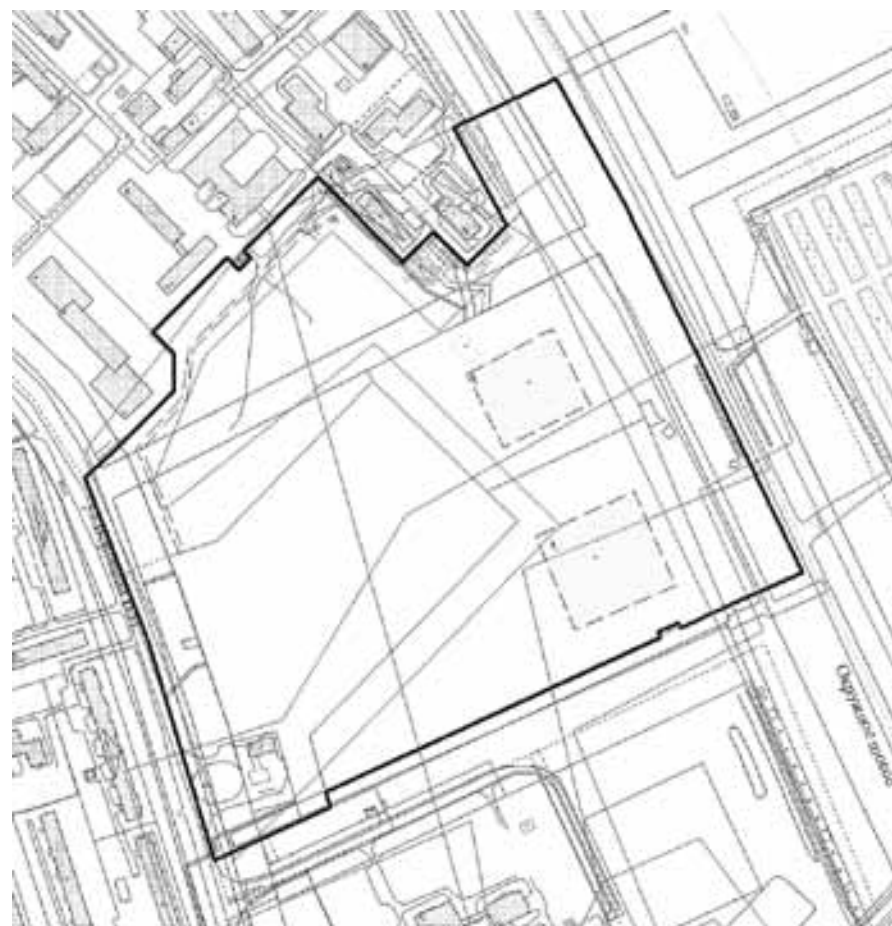
- 1) определения параметров планируемого строительства систем социального, транспортного обслуживания и инженерно-технического обеспечения, необходимых для развития территории;
- 2) защиты территории от чрезвычайных ситуаций природного и техногенного характера, проведения мероприятий по гражданской обороне и обеспечению пожарной безопасности;
- 3) иных вопросов планировки территории.

9. Требования к результатам работы  
Решения проекта планировки территории должны быть обусловлены её положением в составе города, социальным содержанием, перспективами развития города.  
Проектные решения определяются с учетом удобства транспортной доступности и организации проездов, обеспечивающих безопасность движения.  
Принимаемые решения в ходе разработки проекта планировки территории должны быть обоснованными.  
Основные материалы проекта планировки территории должны соответствовать строительным нормам и правилам, нормативным документам в сфере градостроительства.  
При использовании карт и топографических планов, не предназначенных для открытого использования, имеющих гриф секретности, следует руководствоваться требованиями законодательства Российской Федерации о государственной тайне в объеме и порядке, которые установлены правительством Российской Федерации.  
Подготовка проекта планировки территории осуществляется в соответствии с системой координат, используемой для ведения государственного кадастра недвижимости.  
Основные материалы проекта планировки территории в электронном виде должны быть совместимы с геоинформационной системой ГИС "ИнГео".  
Текстовые материалы проекта планировки территории должны быть выполнены в формате Word, табличные – Excel. Графические материалы документации по планировке территории выполняются в масштабе 1:25000 – 1:10000 – 1:5000 – 1:2000 – 1:1000.

### Приложение

к техническому заданию на подготовку  
проекта планировки территории муниципального  
образования "Город Архангельск" в границах  
ул. Воронина В.И. и Окружного шоссе  
площадью 19,1322 га

### СХЕМА границ проектирования



### АДМИНИСТРАЦИЯ МУНИЦИПАЛЬНОГО ОБРАЗОВАНИЯ "ГОРОД АРХАНГЕЛЬСК"

### РАСПОРЯЖЕНИЕ

от 3 июля 2020 г. № 2180р

### Об изъятии земельного участка и жилых помещений

В соответствии с Земельным кодексом Российской Федерации, Жилищным кодексом Российской Федерации, на основании распоряжения заместителя Главы муниципального образования "Город Архангельск" от 13 ноября 2018 года № 3310р "О признании дома № 5 по ул. Фрезерной в г. Архангельске аварийным и подлежащим сносу":

1. Утвердить прилагаемую схему расположения земельного участка площадью 1470 кв. м в кадастровом квартале 29:22:022835, расположенного в Соломбальском территориальном округе г. Архангельска, в границах территориальной зоны индивидуальных жилых домов с приусадебными участками и малозэтажных многоквартирных жилых домов Ж-5 согласно Правилам землепользования и застройки муниципального образования "Город Архангельск" (категория земель – земли населенных пунктов) для эксплуатации малозэтажного многоквартирного жилого дома по ул. Фрезерной, д. 5.
2. Изъять для муниципальных нужд земельный участок площадью 1470 кв. м в кадастровом квартале 29:22:022835, расположенный в Соломбальском территориальном округе г. Архангельска по ул. Фрезерной, д. 5, согласно прилагаемой схеме расположения земельного участка.
3. Изъять для муниципальных нужд жилые помещения, расположенные в Соломбальском территориальном округе г. Архангельска по ул. Фрезерной, д. 5:
  - i) квартиру № 2 (кадастровый номер 29:22:022835:83) общей площадью 69 кв. м;
  - ii) 3/7 доли в праве общей долевой собственности на квартиру № 3 (кадастровый номер 29:22:022835:76) общей площадью 77,9 кв. м;
  - iii) 5/63 доли в праве общей долевой собственности на квартиру № 3 (кадастровый номер 29:22:022835:76) общей площадью 77,9 кв. м;





АДМИНИСТРАЦИЯ МУНИЦИПАЛЬНОГО ОБРАЗОВАНИЯ  
"ГОРОД АРХАНГЕЛЬСК"

## РАСПОРЯЖЕНИЕ

от 3 июля 2020 г. № 2185р

## Об изъятии земельного участка и жилых помещений

В соответствии с Земельным кодексом Российской Федерации, Жилищным кодексом Российской Федерации, на основании распоряжения заместителя Главы муниципального образования "Город Архангельск" от 5 июня 2019 года № 1793р "О признании дома № 32 по ул. Гагарина в г. Архангельске аварийным и подлежащим сносу":

1. Изъять для муниципальных нужд земельный участок площадью 393 кв. м (кадастровый номер 29:22:040711:24), расположенный в Октябрьском территориальном округе г. Архангельска по ул. Гагарина, д. 32.
2. Изъять для муниципальных нужд жилые помещения, расположенные в Октябрьском территориальном округе г. Архангельска по ул. Гагарина, д. 32:
  - квартиру № 4 (кадастровый номер 29:22:040711:64) общей площадью 51,5 кв. м;
  - квартиру № 5 (кадастровый номер 29:22:040711:62) общей площадью 78,8 кв. м.
3. Опубликовать распоряжение в газете "Архангельск – город воинской славы" и на официальном информационном Интернет-портале муниципального образования "Город Архангельск".

Глава муниципального образования  
"Город Архангельск"

И.В. Годзиш

АДМИНИСТРАЦИЯ МУНИЦИПАЛЬНОГО ОБРАЗОВАНИЯ  
"ГОРОД АРХАНГЕЛЬСК"ЗАМЕСТИТЕЛЬ ГЛАВЫ МУНИЦИПАЛЬНОГО ОБРАЗОВАНИЯ  
"ГОРОД АРХАНГЕЛЬСК"

## РАСПОРЯЖЕНИЕ

от 6 июля 2020 г. № 2198р

О внесении изменения в План капитального ремонта  
многоквартирных домов в целях исполнения судебных актов  
на 2020 год

1. Внести в План капитального ремонта многоквартирных домов в целях исполнения судебных актов на 2020 год, утвержденный распоряжением заместителя Главы муниципального образования "Город Архангельск" от 18.02.2020 № 578р, изменение, изложив его в новой прилагаемой редакции.
2. Опубликовать распоряжение в газете "Архангельск – город воинской славы" и на официальном информационном Интернет-портале муниципального образования "Город Архангельск".

Исполняющий обязанности  
заместителя Главы муниципального  
образования "Город Архангельск"  
по городскому хозяйству

А.Е. Гурьев

Приложение  
к распоряжению заместителя  
Главы муниципального  
образования "Город Архангельск"  
от 06.07.2020 № 2198рПЛАН  
капитального ремонта многоквартирных домов  
в целях исполнения судебных актов на 2020 год

№ п/п	Наименование акта судебного органа, дата, номер дела, по которому он вынесен	Адрес многоквартирного дома	Стоимость работ, тыс. руб.
1	Решение Октябрьского районного суда от 12.11.2012 по делу № 2-6325/2012	г. Архангельск, ул. Целлюлозная, д. 13	955,3
	Итого		955,3

ГЛАВА МУНИЦИПАЛЬНОГО ОБРАЗОВАНИЯ  
"ГОРОД АРХАНГЕЛЬСК"

## РАСПОРЯЖЕНИЕ

от 6 июля 2020 г. № 2207р

О проведении общественных обсуждений документации  
по планировке территории для размещения линейного объекта  
"Магистральный водопровод вдоль Окружного шоссе от ул. Дачной  
до д. 413 по просп. Ленинградскому в г. Архангельске"

В соответствии с Градостроительным кодексом Российской Федерации, Федеральным законом от 06.10.2003 № 131-ФЗ "Об общих принципах организации местного самоуправления в Российской Федерации", Уставом муниципального образования "Город Архангельск" и Положением об организации и проведении общественных обсуждений или публичных слушаний по вопросам градостроительной деятельности на территории муниципального образования "Город Архангельск", утвержденным решением Архангельской городской Думы от 20.06.2018 № 688:

1. Комиссии по землепользованию и застройке муниципального образования "Город Архангельск" подготовить и провести общественные обсуждения документации по планировке территории для размещения линейного объекта "Магистральный водопровод вдоль Окружного шоссе от ул. Дачной до д. 413 по просп. Ленинградскому в г. Архангельске".
2. Опубликовать распоряжение в газете "Архангельск – город воинской славы" и на официальном информационном Интернет-портале муниципального образования "Город Архангельск".
3. Контроль за исполнением распоряжения возложить на заместителя Главы муниципального образования "Город Архангельск" по вопросам экономического развития и финансам Шапошникову Д.В.

Глава муниципального образования  
"Город Архангельск"

И.В. Годзиш

АДМИНИСТРАЦИЯ МУНИЦИПАЛЬНОГО ОБРАЗОВАНИЯ  
"ГОРОД АРХАНГЕЛЬСК"

## РАСПОРЯЖЕНИЕ

от 6 июля 2020 г. № 2212р

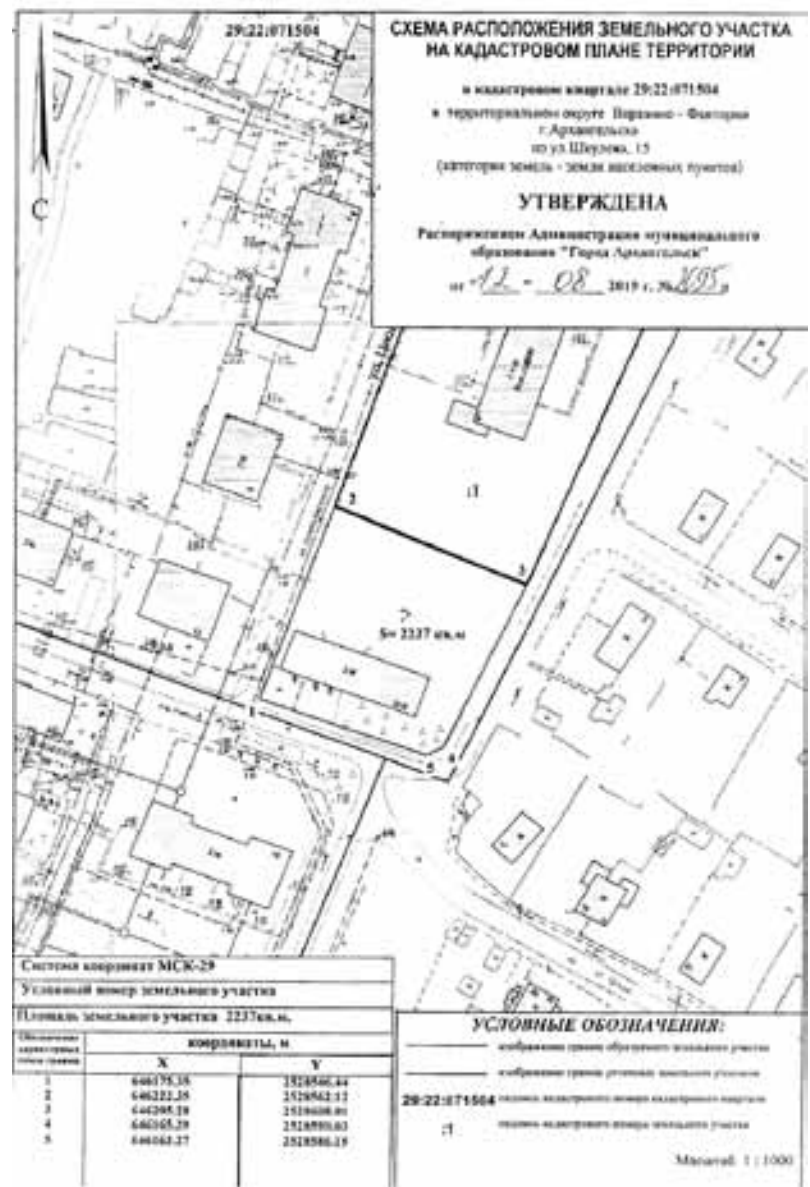
## Об изъятии земельного участка и жилых помещений

В соответствии с Земельным кодексом Российской Федерации, Жилищным кодексом Российской Федерации, на основании заключения межведомственной комиссии для рассмотрения вопросов о признании помещения жилым помещением, жилого помещения непригодным для проживания и многоквартирного дома аварийным и подлежащим сносу или реконструкции на территории муниципального образования "Город Архангельск" от 24 января 2014 года № 15 о признании дома № 15 по ул. Шкулева в г. Архангельске аварийным и подлежащим сносу:

1. Изъять для муниципальных нужд земельный участок площадью 2237 кв. м в кадастровом квартале 29:22:071504, расположенный в территориальном округе Варавино-Фактория г. Архангельска по ул. Шкулева, д. 15, согласно прилагаемой схеме расположения земельного участка, утвержденной распоряжением Администрации муниципального образования "Город Архангельск" от 12 августа 2019 года № 2695р.
2. Изъять для муниципальных нужд жилые помещения, расположенные в территориальном округе Варавино-Фактория г. Архангельска по ул. Шкулева, д. 15:
  - квартиру № 2 (кадастровый номер 29:22:071504:237) общей площадью 41,5 кв. м;
  - квартиру № 6 (кадастровый номер 29:22:071504:230) общей площадью 31,1 кв. м;
  - квартиру № 7 (кадастровый номер 29:22:071504:231) общей площадью 41,5 кв. м;
  - 1/2 доли в праве общей долевой собственности на квартиру № 12 (кадастровый номер 29:22:071504:226) общей площадью 52,2 кв. м;
  - 1/2 доли в праве общей долевой собственности на квартиру № 12 (кадастровый номер 29:22:071504:226) общей площадью 52,2 кв. м.
3. Опубликовать распоряжение в газете "Архангельск – город воинской славы" и на официальном информационном Интернет-портале муниципального образования "Город Архангельск".

Глава муниципального образования  
"Город Архангельск"

И.В. Годзиш

АДМИНИСТРАЦИЯ МУНИЦИПАЛЬНОГО ОБРАЗОВАНИЯ  
"ГОРОД АРХАНГЕЛЬСК"

## РАСПОРЯЖЕНИЕ

от 6 июля 2020 г. № 2213р

## Об изъятии земельного участка и жилых помещений

В соответствии с Земельным кодексом Российской Федерации, Жилищным кодексом Российской Федерации, на основании заключения межведомственной комиссии для рассмотрения вопросов о признании помещения жилым помещением, жилого помещения непригодным для проживания и многоквартирного дома аварийным и подлежащим сносу или реконструкции на территории муниципального образования "Город Архангельск" от 11 декабря 2014 года № 405 о признании дома № 6 по ул. Катарина в г. Архангельске аварийным и подлежащим сносу:

1. Изъять для муниципальных нужд земельный участок 29:22:022539:3УЗ площадью 2176 кв. м, расположенный в Соломбальском территориальном округе г. Архангельска по ул. Катарина, д. 6, согласно проекту межевания территории муниципального образования "Город Архангельск" в границах ул. Маяковского, ул. Адмирала Кузнецова, ул. Терехина и ул. Катарина площадью 1,4891 га, утвержденному распоряжением Главы муниципального образования "Город Архангельск" от 14 июня 2019 года № 1918р.
2. Изъять для муниципальных нужд жилые помещения, расположенные в Соломбальском территориальном округе г. Архангельска по ул. Катарина, д. 6:
  - 15/31 доли в праве общей долевой собственности на квартиру № 6 (кадастровый номер 29:22:022539:58) общей площадью 59 кв. м;
  - 16/31 доли в праве общей долевой собственности на квартиру № 6 (кадастровый номер 29:22:022539:58) общей площадью 59 кв. м.
3. Опубликовать распоряжение в газете "Архангельск – город воинской славы" и на официальном информационном Интернет-портале муниципального образования "Город Архангельск".

Глава муниципального образования  
"Город Архангельск"

И.В. Годзиш

АДМИНИСТРАЦИЯ МУНИЦИПАЛЬНОГО ОБРАЗОВАНИЯ  
"ГОРОД АРХАНГЕЛЬСК"

## РАСПОРЯЖЕНИЕ

от 6 июля 2020 г. № 2214р

## Об изъятии земельного участка и жилых помещений

В соответствии с Земельным кодексом Российской Федерации, Жилищным кодексом Российской Федерации, на основании распоряжения заместителя Главы муниципального образования "Города Архангельск" от 13 июня 2019 года № 1868р "О признании дома № 20 по ул. Корабельной в г. Архангельске аварийным и подлежащим сносу":

1. Изъять для муниципальных нужд земельный участок 29:22:020413:3У3 площадью 3700 кв. м, расположенный в Соломбальском территориальном округе г. Архангельска по ул. Корабельной, д. 20, согласно проекту межевания территории муниципального образования "Город Архангельск" в границах ул. Маймаксанской, ул. Корабельной и ул. Баумана площадью 3,9331 га, утвержденному распоряжением Главы муниципального образования "Город Архангельск" от 14.06.2019 № 1914р.

2. Изъять для муниципальных нужд жилые помещения, расположенные в Соломбальском территориальном округе г. Архангельска по ул. Корабельной, д. 20:

квартиру № 3 (кадастровый номер 29:22:020413:65) общей площадью 35,2 кв. м;  
квартиру № 4 (кадастровый номер 29:22:020413:68) общей площадью 37,9 кв. м;  
1/2 доли в праве общей долевой собственности на квартиру № 6 (кадастровый номер 29:22:020413:69) общей площадью 44 кв. м;  
1/2 доли в праве общей долевой собственности на квартиру № 6 (кадастровый номер 29:22:020413:69) общей площадью 44 кв. м;  
квартиру № 7 (кадастровый номер 29:22:020413:63) общей площадью 35,8 кв. м;  
1/2 доли в праве общей долевой собственности на квартиру № 8 (кадастровый номер 29:22:020413:57) общей площадью 61,9 кв. м;  
1/2 доли в праве общей долевой собственности на квартиру № 8 (кадастровый номер 29:22:020413:57) общей площадью 61,9 кв. м;  
квартиру № 9 (кадастровый номер 29:22:020413:62) общей площадью 42,2 кв. м;  
1/2 доли в праве общей долевой собственности на квартиру № 11 (кадастровый номер 29:22:020413:61) общей площадью 36,7 кв. м;  
1/2 доли в праве общей долевой собственности на квартиру № 11 (кадастровый номер 29:22:020413:61) общей площадью 36,7 кв. м;  
квартиру № 13 (кадастровый номер 29:22:020413:60) общей площадью 36 кв. м;  
1/2 доли в праве общей долевой собственности на квартиру № 14 (кадастровый номер 29:22:020413:81) общей площадью 38,4 кв. м;  
1/2 доли в праве общей долевой собственности на квартиру № 14 (кадастровый номер 29:22:020413:81) общей площадью 38,4 кв. м;  
квартиру № 16 (кадастровый номер 29:22:020413:80) общей площадью 50,3 кв. м;  
квартиру № 17 (кадастровый номер 29:22:020413:79) общей площадью 35,4 кв. м;  
квартиру № 19 (кадастровый номер 29:22:020413:78) общей площадью 43 кв. м;  
1/3 доли в праве общей долевой собственности на квартиру № 20 (кадастровый номер 29:22:020413:75) общей площадью 62,8 кв. м;  
5/18 доли в праве общей долевой собственности на квартиру № 20 (кадастровый номер 29:22:020413:75) общей площадью 62,8 кв. м;  
5/18 доли в праве общей долевой собственности на квартиру № 20 (кадастровый номер 29:22:020413:75) общей площадью 62,8 кв. м;  
1/9 доли в праве общей долевой собственности на квартиру № 20 (кадастровый номер 29:22:020413:75) общей площадью 62,8 кв. м;  
1/2 доли в праве общей долевой собственности на квартиру № 21 (кадастровый номер 29:22:020413:76) общей площадью 36 кв. м;  
1/2 доли в праве общей долевой собственности на квартиру № 21 (кадастровый номер 29:22:020413:76) общей площадью 36 кв. м;  
квартиру № 22 (кадастровый номер 29:22:020413:73) общей площадью 49,7 кв. м;  
квартиру № 24 (кадастровый номер 29:22:020413:72) общей площадью 36,5 кв. м;  
1/2 доли в праве общей долевой собственности на квартиру № 25 (кадастровый номер 29:22:020413:71) общей площадью 38,4 кв. м;  
1/2 доли в праве общей долевой собственности на квартиру № 25 (кадастровый номер 29:22:020413:71) общей площадью 38,4 кв. м;  
квартиру № 26 (кадастровый номер 29:22:020413:70) общей площадью 36,9 кв. м.

3. Опубликовать распоряжение в газете "Архангельск – город воинской славы" и на официальном информационном Интернет-портале муниципального образования "Город Архангельск".

Глава муниципального образования  
"Город Архангельск"

И.В. Годзинш

АДМИНИСТРАЦИЯ МУНИЦИПАЛЬНОГО ОБРАЗОВАНИЯ  
"ГОРОД АРХАНГЕЛЬСК"

## РАСПОРЯЖЕНИЕ

от 8 июля 2020 г. № 2250р

## Об изъятии земельного участка и жилых помещений

В соответствии с Земельным кодексом Российской Федерации, Жилищным кодексом Российской Федерации, на основании распоряжения заместителя Главы муниципального образования "Города Архангельск" от 5 июня 2019 года № 1792р "О признании дома № 56, корп. 1 по ул. Попова в г. Архангельске аварийным и подлежащим сносу":

1. Изъять для муниципальных нужд земельный участок площадью 478 кв. м (кадастровый номер 29:22:040620:21), расположенный в Октябрьском территориальном округе г. Архангельска по ул. Попова, д. 56, корп. 1.

2. Изъять для муниципальных нужд жилые помещения, расположенные в Октябрьском территориальном округе г. Архангельска по ул. Попова, д. 56, корп. 1:

5/16 доли в праве общей долевой собственности на квартиру № 1 (кадастровый номер 29:22:040620:729) общей площадью 69,9 кв. м;  
13/64 доли в праве общей долевой собственности на квартиру № 1 (кадастровый номер 29:22:040620:729) общей площадью 69,9 кв. м;  
13/64 доли в праве общей долевой собственности на квартиру № 1 (кадастровый номер 29:22:040620:729) общей площадью 69,9 кв. м;  
9/32 доли в праве общей долевой собственности на квартиру № 1 (кадастровый номер 29:22:040620:729) общей площадью 69,9 кв. м;  
2/3 доли в праве общей долевой собственности на квартиру № 2 (кадастровый номер 29:22:040620:728) общей площадью 71,3 кв. м;  
1/3 доли в праве общей долевой собственности на квартиру № 2 (кадастровый номер 29:22:040620:728) общей площадью 71,3 кв. м;  
комнату в квартире № 4 (кадастровый номер 29:22:040620:908) общей площадью 14,1 кв. м;  
квартиру № 5 (кадастровый номер 29:22:040620:727) общей площадью 69,5 кв. м;  
5/16 доли в праве общей долевой собственности на квартиру № 6 (кадастровый номер 29:22:040620:732) общей площадью 72,5 кв. м;  
5/16 доли в праве общей долевой собственности на квартиру № 6 (кадастровый номер 29:22:040620:732) общей площадью 72,5 кв. м;  
5/16 доли в праве общей долевой собственности на квартиру № 6 (кадастровый номер 29:22:040620:732) общей площадью 72,5 кв. м;  
комнату в квартире № 7 (кадастровый номер 29:22:040620:901) общей площадью 12,4 кв. м.

3. Опубликовать распоряжение в газете "Архангельск – город воинской славы" и на официальном информационном Интернет-портале муниципального образования "Город Архангельск".

Исполняющий обязанности Главы  
муниципального образования  
"Город Архангельск"

Д.В. Шапошников

## ПРАВИТЕЛЬСТВО АРХАНГЕЛЬСКОЙ ОБЛАСТИ

МИНИСТЕРСТВО СТРОИТЕЛЬСТВА  
И АРХИТЕКТУРЫ АРХАНГЕЛЬСКОЙ ОБЛАСТИ

## РАСПОРЯЖЕНИЕ

от 15 июня 2020 г. № 171-р

г. Архангельск

Об учете предложений при подготовке проекта  
внесения изменений в правила землепользования и застройки  
муниципального образования «Город Архангельск»

В соответствии с пунктом 22 Порядка деятельности комиссии по подготовке проектов правил землепользования и застройки муниципальных образований Архангельской области, утвержденного постановлением министерства строительства и архитектуры Архангельской области от 02.12.2019 № 20-п, а также на основании пунктов 1, 2, 4, 5, 9, 10 и 11 протокола заседания комиссии по подготовке проектов правил землепользования и застройки муниципальных образований Архангельской области от 21.05.2020 № 17:

1. Учесть при подготовке проекта внесения изменений в правила землепользования и застройки муниципального образования «Город Архангельск» следующие предложения:

администрации городского округа «Город Архангельск» (вх. №№ 201-1377, 201-1378 от 30.04.2020) о включении в градостроительные регламенты всех территориальных зон вид разрешенного использования «Благоустройство территории» (код 12.0.2) с целью благоустройства общественных территорий путем дополнения градостроительных регламентов всех территориальных зон видом разрешенного использования «Благоустройство территории» (код 12.0.2) в качестве условно разрешенного;

ООО «ПЛК Архангельск» (вх. № 201-942 от 19.03.2020) об изменении территориальной производственной зоны (кодированное обозначение П-3) на производственную зону (кодированное обозначение П-2) в отношении земельного участка с кадастровым номером 29:22:011701:19; о дополнении градостроительного регламента зоны П-2 основными видами разрешенного использования «Обеспечение обороны и безопасности» (код 8.0) и «Охрана Государственной границы Российской Федерации» (код 8.2); о замене в градостроительном регламенте зоны П-2 формулировки «2 класс вредности» на «2 класс опасности», с целью размещения на данной территории железнодорожных путей, универсального и нефтеналивного причала для приема генеральных грузов, пункт пропуска через государственную границу, площадку для хранения твердого топлива (угля), в рамках исполнения Концессионного соглашения от 01.10.2018 № 1-КС, заключенного между заявителем и Министерством обороны Российской Федерации, путем включения указанного земельного участка в территориальную зону специального назначения, связанную с военными объектами, и установления в ее градостроительном регламенте основных видов разрешенного использования «Железнодорожные пути» (код 7.1.1), «Обслуживание железнодорожных перевозок» (код 7.1.2), «Водный транспорт» (код 7.3), «Обеспечение обороны и безопасности» (код 8.0), «Охрана Государственной границы Российской Федерации» (код 8.2); а также путем включения территории, на которой планируется размещения причала, в территориальную производственную зону и установления в ее градостроительном регламенте основного вида разрешенного использования «Водный транспорт» (код 7.3);

Архангельский РВП – филиал ФБУ «Администрация Севодпуть» (вх. № 201-909 от 17.03.2020) о дополнении градостроительного регламента территориальной зоны малоэтажных многоквартирных и многоэтажных жилых домов (кодированное обозначение Ж-6) основным видом разрешенного использования «Государственное управление» (код 3.8.1), в связи с расположением на земельном участке с кадастровым номером 29:22:050504:44 административного здания Архангельского района водных путей, путем включения указанного земельного участка в зону размещения объектов социального и коммунально-бытового назначения с установлением в ее градостроительном регламенте основного вида разрешенного использования «Государственное управление» (код 3.8.1);

ГУП АО «Фонд имущества и инвестиций» (вх. № 201-1090 от 27.03.2020) о дополнении градостроительного регламента территориальной зоны объектов здравоохранения (кодированное обозначение М-2) видом разрешенного использования «Гостиничное обслуживание» (код 4.7), с целью размещения хостела на земельном участке с кадастровым номером 29:22:040703:10, путем включения указанного земельного участка в зону размещения объектов социального и коммунально-бытового назначения с установлением в ее градостроительном регламенте условно разрешенного вида использования «Гостиничное обслуживание» (код 4.7);

МТУ Росимущества в Архангельской области и Ненецком автономном округе (вх. № 201-1282 от 21.04.2020) о дополнении градостроительного регламента территориальной зоны многоэтажных жилых домов (кодированное обозначение Ж-4-1) видом разрешенного использования «Государственное управление» (код 3.8.1), в целях предоставления земельного участка с кадастровым номером 29:22:022520:1 на праве постоянного (бессрочного) пользования УФНС России по Архангельской области и Ненецкому автономному округу, путем включения указанного земельного участка в многофункциональную общественно-деловую зону с установлением в ее градостроительном регламенте основного вида разрешенного использования «Государственное управление» (код 3.8.1);

администрации городского округа «Город Архангельск» (вх. № 201-1001 от 24.03.2020) о дополнении градостроительного регламента территориальной зоны автомобильного транспорта (кодированное обозначение ВТ-2) основным видом разрешенного использования «Благоустройство территории» (код 12.0.2) или включении земельного участка с кадастровым номером 29:22:040743:546 в границы территориальной зоны зеленых насаждений общего пользования (кодированное обозначение Р-1), с целью предоставления данного участка ГАУ АО «Патриот», путем дополнения градостроительных регламентов всех территориальных зон видом разрешенного использования «Благоустройство территории» (код 12.0.2) в качестве условно разрешенного;

администрации городского округа «Город Архангельск» (вх. № 201-1378 от 30.04.2020) об изменении границ территориальной зоны зеленых насаждений общего пользования (кодированное обозначение Р-1) и зоны малоэтажных многоквартирных жилых домов (кодированное обозначение Ж-2-3) в кадастровом квартале 29:22:081004 с целью образования земельного участка в зоне Р-1 согласно указанному в обращении координатам.

2. Опубликовать настоящее распоряжение на официальном сайте Правительства Архангельской области.

3. Направить копию настоящего распоряжения в орган местного самоуправления городского округа «Город Архангельск» для официального опубликования в порядке, установленном для официального опубликования муниципальных правовых актов, иной официальной информации.

4. Настоящее распоряжение вступает в силу со дня его подписания.

Министр

Д.В. Гладышев

## ПРАВИТЕЛЬСТВО АРХАНГЕЛЬСКОЙ ОБЛАСТИ

МИНИСТЕРСТВО СТРОИТЕЛЬСТВА  
И АРХИТЕКТУРЫ АРХАНГЕЛЬСКОЙ ОБЛАСТИ

## РАСПОРЯЖЕНИЕ

от 15 июня 2020 г. № 172-р

г. Архангельск

Об отклонении предложений о внесении  
изменений в правила землепользования и застройки  
муниципального образования «Город Архангельск»

В соответствии с пунктом 22 Порядка деятельности комиссии по подготовке проектов правил землепользования и застройки муниципальных образований Архангельской области, утвержденного постановлением министерства строительства и архитектуры Архангельской области от 02.12.2019 № 20-п, а также на основании пунктов 3, 6 и 7 протокола заседания комиссии по подготовке проектов правил землепользования и застройки муниципальных образований Архангельской области от 21.05.2020 № 17:

1. Отклонить следующие предложения о внесении изменений в правила землепользования и застройки муниципального образования «Город Архангельск»:

Предит И. Ю. (вх. № 201-1040 от 25.03.2020) об изменении территориальной зоны многофункционального назначения (кодированное обозначение МФ-1) на зону индивидуальных жилых домов с приусадебными участками (кодированное обозначение Ж-1), в отношении земельных участков с кадастровыми номерами 29:22:081508:32; 29:22:081508:33, по причине отсутствия необходимости внесения

таких изменений, поскольку градостроительным регламентом указанной зоны предусмотрен условно разрешенный вид использования «Для индивидуального жилищного строительства» (код 2.1).

Шестава В. В. (вх. 201-944 от 20.03.2020) об изменении границы территориальной производственной зоны (кодированное обозначение П-3) путем включения земельного участка с кадастровым номером 29:22:060409:128 в границы многофункциональной территориальной зоны, с целью размещения на нем объекта малоэтажного жилищного строительства, по причине расположения указанного земельного участка в санитарно-защитной зоне предприятий, сооружений и иных объектов, где не допускается размещать жилую застройку согласно п. 5.1 СанПиН 2.2.1/2.1.1.1200-03 «Санитарно-защитные зоны и санитарная классификация предприятий, сооружений и иных объектов»;

администрации городского округа «Город Архангельск» (вх. № 201-1127 от 26.03.2020) об увеличении территориальной зоны застройки индивидуальными жилыми домами (кодированное обозначение Ж-1) за счет уменьшения территориальной зоны рекреационного назначения (кодированное обозначение Р-1), с целью введения личного подсобного хозяйства, огородничества и индивидуального жилищного строительства, в отношении территории о. Краснофлотский по ул. Прибрежной и ул. Дружбы, не попадающей в границы рыбоохранной зоны, по причине расположения указанной территории в границах зон подтопления, затопления, где запрещается размещение новых населенных пунктов и строительство объектов капитального строительства без обеспечения инженерной защиты таких населенных пунктов и объектов от затопления, подтопления согласно п. 6 статьи 67.1 Водного кодекса Российской Федерации.

2. Опубликовать настоящее распоряжение на официальном сайте Правительства Архангельской области.

3. Направить копию настоящего распоряжения в орган местного самоуправления городского округа «Город Архангельск» для официального опубликования в порядке, установленном для официального опубликования муниципальных правовых актов, иной официальной информации.

4. Настоящее распоряжение вступает в силу со дня его подписания.

Министр

Д.В. Гладышев

## ИЗВЕЩЕНИЕ о проведении публичных торгов

**Организатор аукциона, Продавец:** Администрация муниципального образования "Город Архангельск".

**Местонахождение/почтовый адрес:** 163000, г. Архангельск, пл. В.И. Ленина, д. 5; телефон (8182)607-290;

адрес электронной почты: pastorinams@arhcity.ru

**Реквизиты решения суда, резолютивная часть решения:** решение Арбитражного суда Архангельской области от 30.09.2019 по делу № А05-9939/2019, вступившее в законную силу 31.10.2019.

Решение суда: "Изъять у общества с ограниченной ответственностью "Периметр" (ОГРН 1052901129731) объект незавершенного строительства, кадастровый номер 29:22:050516:1143, площадью 2 511,1 кв.м., степень готовности объекта 3%, расположенного по адресу: г. Архангельск, ул. Парижской коммуны, д. 8 строение 1 путем продажи с публичных торгов.

Установить начальную цену продажи с публичных торгов объекта незавершенного строительства, кадастровый номер 29:22:050516:1143, площадью 2 511,1 кв.м., степень готовности объекта 3%, расположенного по адресу: г. Архангельск, ул. Парижской коммуны, д. 8 строение 1, в размере 4 902 642 руб. 47 коп. с учетом НДС.

Взыскать с общества с ограниченной ответственностью "Периметр" в доход федерального бюджета 6 000 руб. государственной пошлины."

**Место, дата и время проведения аукциона:** 17 августа 2020 года в 15 часов 00 минут (время московское) по адресу: г. Архангельск, пл. В.И. Ленина, д. 5, каб. 436, в соответствии с требованиями Правил проведения публичных торгов по продаже объекта незавершенного строительства, утвержденных постановлением Правительства Российской Федерации от 03 декабря 2014 года № 1299.

**Способ продажи имущества:** аукцион.

**Состав участников аукциона:** открытый.

**Форма подачи предложений по цене:** открытая.

Организатор аукциона не вправе отказаться от проведения аукциона.

**На аукцион выставляется:**

**Лот №1. Объект незавершенного строительства, кадастровый номер 29:22:050516:1143, площадью 2 511,1 кв.м., степень готовности объекта 3%, расположенный по адресу: Архангельская обл., городской округ "Город Архангельск", г. Архангельск, ул. Парижской коммуны, д. 8 строение 1.**

Объект находится в собственности ООО "Периметр", ИНН 2901137886, ОГРН 1052901129731. Номер и дата государственной регистрации права: 29-29/001-29/001/101/2015-141/1 от 14.08.2015.

Объект расположен на земельном участке с кадастровым номером 29:22:050516:68 площадью 1674 кв.м. Категория земель – земли населенных пунктов. Разрешенное использование: для размещения административных и офисных зданий, объектов общественного питания.

Предельные параметры застройки в соответствии с градостроительным планом № RU29301000-1773, утвержденным распоряжением мэрии города Архангельска от 21.09.2015 № 2827р:

предельное количество этажей надземной части – 5;

максимальный процент застройки в границах земельного участка - 50 процентов;

минимальные площади озелененных территорий, площади для размещения машино-мест, проездов и иных, необходимых в соответствии с Правилами землепользования и застройки и техническими регламентами вспомогательных объектов, предназначенных для его обслуживания и эксплуатации, должны располагаться в границах земельного участка с кадастровым номером 29:22:050516:68;

минимальная доля озелененной территории земельного участка не должна быть менее 10% площади земельного участка;

минимальные отступы от границ земельных участков стен вновь строящихся и реконструируемых зданий, строений должны быть определены в соответствии с Правилами землепользования и застройки МО "Город Архангельск" (далее - Правила);

минимальное количество машино-мест для хранения индивидуального транспорта должно быть не менее установленного Правилами;

предусмотреть размещение площадок общего пользования различного назначения в соответствии с Правилами.

В соответствии с пунктом 1 Постановления Правительства Архангельской области от 17.01.2017 № 12-пп, информация, указанная в градостроительном плане земельного участка, утвержденном до 1 июля 2017 года, может быть использована для подготовки проектной документации применительно к объектам капитального строительства и (или) их частям, строящимся, реконструируемым в границах такого земельного участка, выдачи разрешений на строительство до 31 декабря 2024 года.

**Начальная цена имущества** - 4 902 642,47 руб., с учетом НДС.

**Шаг аукциона** — 49 026,43 руб. (1 %);

**Размер задатка** — 980 528,49 руб. (20 %).

**Порядок, место и время приема заявок:** заявки на участие в аукционе принимаются по утвержденной Организатором форме с 9 час. 00 мин. до 12 час. 00 мин. и с 14 час. 00 мин. до 16 час. 00 мин. (время московское) с 13 июля 2020 года по 13 августа 2020 года включительно по адресу: г. Архангельск, пл. В.И. Ленина, д. 5, каб. 434.

Подать заявку на участие в аукционе может лицо, которое вправе приобрести объект незавершенного строительства в собственность.

Заявки с прилагаемыми к ним документами регистрируются Продавцом в журнале приема заявок с присвоением каждой заявке номера и указанием даты и времени приема документов, о чем на заявке делается отметка. Один заявитель вправе подать только одну заявку на участие в аукционе по каждому лоту.

Заявки, полученные после окончания установленного срока их приема, не рассматриваются и в тот же день возвращаются заявителям, при этом Продавец возвращает указанным заявителям задаток в течение 5 рабочих дней с даты подписания протокола о результатах аукциона.

Заявитель вправе отозвать заявку на участие в аукционе в любое время до установленных даты и времени начала рассмотрения заявок. В этом случае Продавец возвращает заявителю внесенный им задаток в течение 5 рабочих дней с даты получения уведомления об отзыве заявки.

**Порядок внесения задатка:**

Для участия в аукционе претендент лично вносит в безналичном порядке задаток в раз-

мере 20% от начальной цены объекта, который включается в счет оплаты приобретаемого на аукционе объекта. Срок поступления задатка на расчетный счет Продавца – по 13 августа 2020 года включительно.

**Реквизиты для перечисления задатков:** расчетный счет Продавца № 40302810040303170239, банк получателя: Отделение Архангельск г. Архангельск, ИНН 2901078408, КПП 290101001, БИК 041117001. Получатель: УФК по Архангельской области и Ненецкому автономному округу (ДМИ, л/с 05243004840).

В поле "назначение платежа" платежного документа указать текст: "задаток за участие в аукционе 17 августа 2020 года".

Плательщиком по оплате задатка может быть только заявитель. Не допускается перечисление задатка иными лицами.

**Порядок возврата задатка:** задаток возвращается участникам аукциона, за исключением его победителя, в течение 5 рабочих дней со дня подписания протокола о результатах аукциона.

В случае отзыва заявителем в установленном порядке заявки до даты и времени рассмотрения заявок поступивший от заявителя задаток подлежит возврату в срок не позднее чем 5 рабочих дней с даты получения Продавцом уведомления об отзыве заявки на участие в аукционе.

При заключении договора с лицом, выигравшим аукцион, сумма внесенного им задатка засчитывается в счет исполнения обязательств по заключенному договору.

**Определение участников аукциона состоится 14 августа 2020 года.**

Начало рассмотрения заявок - 14 августа 2020 года с 09 час. 00 мин. (время московское).

Заявитель не допускается к участию в аукционе в следующих случаях:

а) непредставление необходимых для участия в аукционе документов или представление недостоверных сведений;

б) непоступление задатка на дату рассмотрения заявок на участие в аукционе;

в) подача заявки лицом, не уполномоченным на осуществление таких действий.

**Перечень документов, представляемых заявителями для участия в аукционе:**

Для участия в аукционе заявитель представляет в срок, установленный в извещении о проведении аукциона, следующие документы:

а) заявка на участие в аукционе по установленной в извещении о проведении аукциона форме;

б) копии документов, удостоверяющих личность заявителя (для граждан);

в) надлежащим образом заверенный перевод на русский язык документов о государственной регистрации юридического лица в соответствии с законодательством иностранного государства, если заявителем является иностранное юридическое лицо;

г) документ, подтверждающий полномочия лица на осуществление действий от имени заявителя - юридического лица (копия решения о назначении или избрании физического лица на должность, в соответствии с которым такое лицо обладает правом действовать от имени заявителя без доверенности (далее - руководитель заявителя)).

В случае если от имени заявителя действует иное лицо, заявка на участие в аукционе должна содержать также доверенность на осуществление действий от имени заявителя, заверенную печатью заявителя и подписанную руководителем заявителя или уполномоченным этим руководителем лицом (для юридических лиц), либо нотариально удостоверенную доверенность от физического лица, либо нотариально заверенную копию такой доверенности. В случае если указанная доверенность подписана лицом, уполномоченным руководителем заявителя, заявка на участие в аукционе должна содержать также документ, подтверждающий полномочия такого лица;

д) документы, подтверждающие внесение задатка.

**Порядок проведения аукциона.**

Аукцион является открытым по составу участников.

Участникам аукциона выдаются пронумерованные карточки участника аукциона (далее - карточки).

Аукционист оглашает начальную цену предмета аукциона и порядок проведения аукциона: - участникам аукциона предлагается путем поднятия карточек заявить о согласии приобрести предмет аукциона за указанную цену;

- после поднятия карточек несколькими участниками аукциона аукционист заявляет следующее предложение по цене предмета аукциона, превышающей начальную цену (далее - цена). Каждая последующая цена превышает предыдущую на "шаг аукциона";

- повышение цены заявляется аукционистом до тех пор, пока не останется поднятой одна карточка;

Победителем аукциона признается участник, единственная карточка которого осталась поднятой после трехкратного объявления аукционистом цены.

По завершении аукциона аукционист объявляет о продаже объекта незавершенного строительства.

Цена заносится в протокол об итогах аукциона, составляемый в двух экземплярах.

Победителем аукциона признается покупатель, предложивший наиболее высокую цену за объект незавершенного строительства. Победитель аукциона и Продавец подписывают в день проведения аукциона протокол о его результатах.

Протокол о результатах аукциона составляется в двух экземплярах, один из которых передается победителю аукциона, а второй остается у Продавца.

Протокол о результатах аукциона является основанием для заключения с победителем аукциона договора купли-продажи.

Победитель аукциона и Продавец подписывают договор купли-продажи объекта незавершенного строительства, являвшегося предметом аукциона, в течение 3 дней со дня подписания протокола о результатах аукциона. При этом Продавец подписывает договор купли-продажи от имени собственника объекта незавершенного строительства без доверенности.

При уклонении или отказе лица, выигравшего аукцион, от заключения в установленный срок договора купли-продажи результаты аукциона аннулируются организатором аукциона, победитель утрачивает право на заключение указанного договора, задаток ему не возвращается.

Продавец не вправе уклоняться от подписания протокола и заключения договора купли-продажи объекта незавершенного строительства, являвшегося предметом аукциона.

В случае если в аукционе участвовал только один участник или при проведении аукциона не присутствовал ни один из участников аукциона, либо если после трехкратного объявления предложения о начальной цене предмета аукциона не поступило ни одно предложение о цене предмета аукциона, которое предусматривало бы более высокую цену предмета аукциона, либо если по окончании срока подачи заявок на участие в аукционе не подана ни одна заявка, аукцион признается несостоявшимся.

**Условия и сроки платежа:** средства, полученные от продажи на аукционе объекта незавершенного строительства, вносятся на счет Продавца одновременно, в течение 10 дней с даты подписания протокола о результатах аукциона.

Реквизиты для перечисления денежных средств по договору купли-продажи: расчетный счет Продавца № 40302810040303170239, банк получателя: Отделение Архангельск г. Архангельск, ИНН 2901078408, КПП 290101001, БИК 041117001. Получатель: УФК по Архангельской области и Ненецкому автономному округу (ДМИ, л/с 05243004840).

В поле "назначение платежа" платежного документа указать текст: "платеж по договору купли-продажи от \_\_\_\_\_ № \_\_\_\_\_".

Все налоги и сборы оплачиваются в соответствии с законодательством о налогах и сборах.

Форма платежа — путем безналичного перечисления денежных средств на счет Продавца.

За нарушение срока внесения платежа Покупатель выплачивает Организатору пени в размере 0,5% с суммы просроченного платежа за каждый календарный день просрочки с даты, следующей за датой наступления обязательства, установленного п. 2.1 договора купли-продажи объекта незавершенного строительства (Приложение № 1 к извещению о проведении публичных торгов), включая дату погашения просроченной задолженности.

За отказ от оплаты Имущества Покупатель уплачивает штраф в размере 20% от продажной цены объекта. Под отказом от оплаты понимается, как письменное уведомление об отказе оплатить объект в целом, так и невнесение цены продажи Имущества в течение 10 дней после наступления срока оплаты, установленного п. 2.1 договора купли-продажи объекта незавершенного строительства (Приложение № 1 к извещению о проведении публичных торгов).

Штраф и пени перечисляются на расчетный счет Организатора: УФК по Архангельской области и Ненецкому автономному округу (ДМИ), ИНН 2901078408, КПП 290101001, р/с 4010181050000010003 в Отделении Архангельск г. Архангельск, БИК 041117001, КБК 813 1 16 07090 04 0000 140, ОКТМО 11701000.

В течение 10 дней после государственной регистрации права собственности победителя аукциона на указанный объект средства переводятся Продавцом бывшему собственнику объекта незавершенного строительства за вычетом расходов на подготовку и проведение аукциона.

Осуществление осмотра объектов по предварительному согласованию, телефон 8(8182) 607-290.

С иной информацией об объектах продажи, имеющейся в распоряжении Продавца, условиями договора купли-продажи, формой заявки, можно ознакомиться по адресу: г. Архангельск, пл. В.И. Ленина, д. 5, каб. 434, в рабочие дни с 09 час. 00 мин. до 12 час. 00 мин. и с 14 час. 00 мин. до 16 час. 00 мин. (время московское).



**Итоги аукциона, назначенного на 6 июля 2020 года в 15 часов 00 минут, на право заключения договоров аренды земельных участков, государственная собственность на которые не разграничена, для индивидуального жилищного строительства:**

Лот № 1: Земельный участок площадью 0,1200 га, кадастровый номер 29:22:081604:18, адрес (местонахождение) объекта: Архангельская область, г. Архангельск, Исакогорский территориальный округ, ул. Дорожников. Ограничения, обременения – отсутствуют. Срок аренды – на 20 лет с момента подписания договора аренды. Начальный размер годовой арендной платы: 55 000,00 руб.

Количество поданных заявок – 3. Лица, признанные участниками аукциона: Варлачев Д.В., Богданов А.В., Степанов Д.А.  
Цена сделки – 177 100,00 руб., победитель - Варлачев Д.В.

Лот № 5: Земельный участок площадью 0,1200 га, кадастровый номер 29:22:081604:563, адрес (местонахождение) объекта: Архангельская область, г. Архангельск, Исакогорский территориальный округ, ул. Дорожников. Ограничения, обременения – отсутствуют. Срок аренды – на 20 лет с момента подписания договора аренды. Начальный размер годовой арендной платы: 55 000,00 руб.

Количество поданных заявок – 3. Лица, признанные участниками аукциона: Варлачев Д.В., Богданов А.В., Степанов Д.А.  
Цена сделки – 213 400,00 руб., победитель - Варлачев Д.В.

**Итоги аукциона, назначенного на 7 июля 2020 года в 15 часов 00 минут, на право заключения договора аренды земельного участка, государственная собственность на который не разграничена:**

Лот № 1: Земельный участок, категория земель: земли населенных пунктов, разрешенное использование: склады: размещение сооружений, имеющих назначение по временному хранению, распределению и перевалке грузов (за исключением хранения стратегических запасов), не являющихся частями производственных комплексов, на которых был создан груз, площадь 247 535 кв.м, кадастровый номер 29:22:011801:1, адрес (местонахождение) объекта: Российская Федерация, Архангельская область, муниципальное образование "Город Архангельск", город Архангельск, улица Дальняя, участок 34. Срок аренды – на 7 лет с момента подписания договора аренды. Начальный размер годовой арендной платы: 800 000,00 рублей.  
Заявок не поступило. Аукцион признан несостоявшимся в связи с отсутствием заявок.

**Итоги аукциона, назначенного на 9 июля 2020 года в 15 часов 00 минут, на право заключения договоров аренды земельных участков, государственная собственность на которые не разграничена:**

Лот № 1: Земельный участок (категория земель - земли населенных пунктов), разрешенное использование: для размещения складов: размещение сооружений, имеющих назначение по временному хранению, распределению и перевалке грузов (за исключением хранения стратегических запасов), не являющихся частями производственных комплексов, на которых был создан груз, (без права капитального строительства и создания объектов недвижимости), площадь 3 972 кв.м, кадастровый номер 29:22:022101:5, адрес (местонахождение) объекта: Российская Федерация, Архангельская область, муниципальное образование "Город Архангельск", город Архангельск, улица Советская, участок 99/1. Ограничения, обременения – отсутствуют. Срок аренды – 7 лет с момента подписания договора аренды. Начальный размер годовой арендной платы: 250 000,00 руб.

Количество поданных заявок – 3. Лица, признанные участниками аукциона: ООО "СКК-Инвест", ООО "Металл Трейдинг", ООО "АРКТИКВТОРМЕТ".  
Цена сделки – 610 000,00 руб., победитель - ООО "СКК-Инвест".

Лот № 3: Земельный участок (категория земель – земли населенных пунктов), разрешенное использование: для размещения индивидуального жилого дома, площадь 0,0500 га, кадастровый номер 29:22:040901:870, адрес (местонахождение) объекта: Архангельская область, город Архангельск, Октябрьский территориальный округ, улица Аэропорт Кегостров. Ограничения, обременения – отсутствуют. Срок аренды – 20 лет с момента подписания договора аренды. Начальный размер годовой арендной платы: 11 000,00 руб.

Количество поданных заявок – 3. Лица, признанные участниками аукциона: Юдин А.В., Бренчуков В.И., Усачев Ю.А.  
Цена сделки – 70 070,00 руб., победитель - Юдин А.В.

Лот № 4: Земельный участок (категория земель – земли населенных пунктов), разрешенное использование: для индивидуального жилищного строительства, площадь 0,0800 га, кадастровый номер 29:22:080402:760, адрес (местонахождение) объекта: Архангельская область, город Архангельск, Исакогорский территориальный округ, улица Тупиковая. Ограничения, обременения – отсутствуют. Срок аренды – 20 лет с момента подписания договора аренды. Начальный размер годовой арендной платы: 36 000,00 руб.

Количество поданных заявок – 5. Лица, признанные участниками аукциона: Аношин С.А., Дежкин А.С., Степанов В.А., Челпанов О.В., Богданов А.В.  
Цена сделки – 250 000,00 руб., победитель - Богданов А.В.

**Итоги аукциона, назначенного на 10 июля 2020 года в 15 часов 00 минут, на право заключения договора аренды земельного участка, государственная собственность на который не разграничена:**

Лот № 1: Земельный участок площадью 0,6041 га, кадастровый номер 29:22:081304:456, адрес объекта: Российская Федерация, Архангельская область, муниципальное образование "Город Архангельск", посёлок Турдеевск, улица Центральная, участок 2/4. Срок аренды – на 7 лет с момента подписания договора аренды. Начальный размер годовой арендной платы: 433 000,00 руб.

Количество поданных заявок – 1. Лица, признанные участниками аукциона: общество с ограниченной ответственностью "Поморская Судоверфь". Аукцион признан несостоявшимся по причине допуска к участию в аукционе и признания участником аукциона только одного заявителя.

Принято решение заключить договор аренды земельного участка с единственным участником аукциона – обществом с ограниченной ответственностью "Поморская Судоверфь" по начальной цене предмета аукциона в размере 433 000,00 руб.

**Покупаются квартиры для сирот**

Администрация Архангельска объявила электронные аукционы на приобретение десяти благоустроенных жилых помещений, расположенных в панельных, кирпичных или монолитных домах в черте города для детей-сирот и детей, оставшихся без попечения родителей, и лиц из их числа.

Приобретаются однокомнатные квартиры в округах:  
- Варавино-Фактория (исключая ул. Силикатчиков), окончательная подача заявок до 9:00 13.07.2020 года; до 9:00 14.07.2020 года; до 9:00 15.07.2020 года;  
- Соломбальский округ (исключая островные территории), окончательная подача заявок до 9:00 13.07.2020 года;  
- Майская Горка (исключая о. Краснофлотский), окончательная подача заявок до 9:00 14.07.2020. Общая площадь однокомнатных квартир должна быть не менее 15 кв. метров.

Вся информация о проведении конкурсов, перечню документов и условиям проведения конкурентных способов на приобретение жилых помещений размещается на официальном сайте единой информационной системы в сфере закупок Российской Федерации [www.zakupki.gov.ru](http://www.zakupki.gov.ru) (заказчик – управление по вопросам семьи, опеки и попечительства администрации МО «Город Архангельск»). Контактные лица: Наталья Валентиновна Белова 607-530, Ульяна Евгеньевна Севастьянова 607-527, Архангельск, пл. Ленина, 5, этаж 3, каб. 319.

**Уважаемые архангелогородцы!**

Администрация муниципального образования «Город Архангельск» объявляет о начале проведения конкурсов:

1. по отбору многодетных семей для представления к награждению знаком отличия «Материнская слава» (**Указ Губернатора Архангельской области от 10.08.2009 № 19-у** (с изменениями)),  
2. по отбору родителей (усыновителей) для представления к награждению орденом «Родительская слава» или медалью ордена «Родительская слава» (учреждены Указами Президента Российской Федерации от 13.05.2008 № 775 «**Об учреждении ордена «Родительская слава» и от 07.09.2010 № 1099 «О мерах по совершенствованию государственной наградной системы Российской Федерации»**).

В первом конкурсе имеют право участвовать многодетные матери, зарегистрированные на территории муниципального образования «Город Архангельск» и родившие (усыновившие, удочерившие), принявшие под опеку, попечительство или в приемную семью и достойно воспитывающие пять и более детей (далее – участники конкурса), выдвинутые для участия в конкурсе общественными объединениями, организациями, инициативными группами граждан (не менее трех человек), в том числе по месту жительства или работы многодетных матерей, а также в порядке самовыдвижения.

Во втором конкурсе имеют право участвовать родители (усыновители), зарегистрированные на территории муниципального образования «Город Архангельск», состоящие в браке, заключенном в органах записи актов гражданского состояния, либо, в случае неполной семьи, один из родителей (усыновителей), воспитывающие или воспитывавшие четырех и более детей – граждан Российской Федерации до достижения четвертым ребенком возраста трех лет (для награждения медалью ордена «Родительская слава»); воспитывающие или воспитывавшие семерых и более детей – граждан Российской Федерации до достижения седьмым ребенком возраста трех лет (для награждения орденом «Родительская слава») (далее – участники конкурса), выдвинутые для участия в конкурсе трудовыми коллективами организаций, находящихся на территории муниципального образования «Город Архангельск», общественными организациями, осуществляющими свою деятельность на территории Архангельской области.

Субъекты выдвижения участников конкурса до 1 сентября 2020 года представляют в отделы по территориальным округам управления по вопросам семьи, опеки и попечительства Администрации муниципального образования «Город Архангельск» (далее – отделы УВСОП) по месту регистрации семьи пакет документов в соответствии с пунктами 2 **Порядков** проведения конкурсов («**Материнская слава**», «**Родительская слава**»).

Отделы УВСОП расположены по следующим адресам:

- Октябрьский округ – просп. Троицкий, д. 61, контактный телефон 20-43-81;
- Ломоносовский округ – просп. Ломоносова, д. 30, контактный телефон 68-33-09;
- округ Майская горка – ул. Ф. Абрамова, д. 16, корп. 1, контактный телефон 66-85-03;
- округ Варавино-Фактория - ул. Кононова, д. 2, контактный телефон 61-27-19;
- Соломбальский округ – просп. Никольский, д. 92, контактный телефон 22-01-33;
- Северный округ – ул. Химиков, д. 21, контактный телефон 23-48-58;
- Маймаксанский округ – ул. Буденного, д. 5, корп. 2, контактный телефон 24-63-13;
- Исакогорский округ - ул. Дежнёвцев, д. 14, контактный телефон 29-60-18;
- Цигломенский округ - ул. Красина, д. 8, корп.1, контактный телефон 29-64-68.

Просим обращаться в отделы УВСОП за консультацией заблаговременно.

Дополнительную информацию можно получить по вышеуказанным телефонам.

## НЕ ЖГИ СУХУЮ ТРАВУ - ОСТАНЕШЬСЯ БЕЗДОМНЫМ!



### Как уберечь свой дом и дома соседей от пожара:

- Не жгите сухую траву
- Не пользуйтесь открытым огнем в ветреную погоду
- Не разводите костры вблизи строений
- Не бросайте не потушенные окурки и спички
- Следите за детьми, пресекайте детские игры с огнем