



Официальный публикатор муниципальных правовых актов, решений сессий Архангельской городской Думы

Городская газета

АРХАНГЕЛЬСК – ГОРОД ВОИНСКОЙ СЛАВЫ



ЕЖЕНЕДЕЛЬНОЕ
ИЗДАНИЕ
АДМИНИСТРАЦИИ
ОБЛАСТНОГО
ЦЕНТРА

→ № **54** (844),
19 июля 2019 года

ЛЮДИ И СОБЫТИЯ • ПОЛИТИКА И ЭКОНОМИКА • КУЛЬТУРА И СПОРТ

Чудо под открытым небом

Дата: Музею «Малые Корелы» исполнилось 55 лет

Музей деревянного зодчества и народного искусства «Малые Корелы» отметил 55 лет со дня создания. 17 июля 1964 года решение «Об открытии этнографического музея-заповедника деревянного зодчества на открытом воздухе в городе Архангельске» принял Исполнительный комитет Архангельского областного Совета депутатов трудящихся.

Сегодня «Малые Корелы» – крупнейший в стране музей под открытым небом. Четыре сектора архитектурно-ландшафтной экспозиции: Каргопольско-Онежский, Двинской, Пинежский и Мезенский – объединяют 86 памятников XVI–XX веков, объектов культурного наследия России. В их числе коллекция из девяти мельниц – самая большая в России, объединяющая все типы северных мельниц. В ведении «Малых Корел» также находятся городские музейные комплексы «Усадьба М.Т. Куницыной» и «Дом коммерческого собрания», являющийся памятником федерального значения, храмовый комплекс в селе Ненокса и Никольская церковь в селе Лявля.

Фонд музея насчитывает более 26 тысяч единиц хранения и ежегодно пополняется. С историческими предметами работают художники-реставраторы. Также в «Малых Корелах» есть своя бригада плотников-реставраторов, которая поддерживает сохранность памятников деревянного зодчества.

Календарь праздников музея включает около 20 мероприятий. Это праздники народного календаря (Петров день, Масленичная неделя), праздники православного календаря (Вербное воскресенье, Пасха Христова), всероссийские акции («Ночь музеев» и «Ночь искусств»), фестивали (Поморский фестиваль детского творчества, который проводится уже 13 лет, и СеноFEST). Каждый праздник – это не только этнографические картинки, рассказывающие об обычаях Русского Севера и поморов, но и мастер-классы, тематические экскурсии, народные игры и забавы, традиционные угощения.

Музей включен в Перечень объектов исторического и культурного наследия федерального (общероссийского) значения и Государственный свод особо ценных объектов культурного наследия народов Российской Федерации. С 2018 года входит в федеральный туристический маршрут «Серебряное ожерелье России». Ежегодно музей посещают около 200 тысяч человек, сообщает пресс-служба музея «Малые Корелы».



На заметку

Из-за ремонта на Обводном автобусы изменили схему движения

Из-за ремонтных работ на теплотрассе ТГК-2 и перекрытия движения транспорта по проспекту Обводный канал на участке между улицами Логинова и Воскресенской меняется схема движения пассажирских автобусов.

С 18 июля по 30 августа автобусы по маршрутам №№ 5, 65, 75б, 75м будут ездить:

- в направлении ул. Гагарина по пр. Обводный канал – ул. Воскресенская – пр. Советских Космонавтов – ул. Логинова – пр. Обводный канал и далее по действующим схемам движения;
- в направлении ул. Урицкого по пр. Обводный канал – ул. Логинова – пр. Ломоносова – ул. Воскресенская – пр. Обводный канал и далее как обычно.

Посадка и высадка пассажиров осуществляется на оборудованных остановках по пути следования.

Справки по телефону диспетчерской службы МУП «АППИ» 29-39-96 (режим работы с 6:00 до 24:00).

В линейном отделе МВД на транспорте – прием граждан

С 29 июля по 15 августа комиссия Управления на транспорте МВД РФ по Северо-Западному Федеральному округу под руководством главного инспектора инспекции штаба УТ МВД России по СЗФО полковника внутренней службы Натальи Полторацкой будет инспектировать Архангельский линейный отдел МВД России на транспорте.

1 августа руководителем комиссии будет проведен прием граждан по вопросам, относящимся к компетенции органов внутренних дел Российской Федерации на железнодорожном, водном и воздушном транспорте Архангельского региона.

Прием состоится по адресу: г. Архангельск, ул. 23-й Гвардейской Дивизии, 17а, кабинет № 23 с 15:00 до 18:00.

Запись на прием в рабочие дни с 10:00 до 17:00 часов по телефону: 67-28-93.

АДМИНИСТРАЦИЯ МУНИЦИПАЛЬНОГО ОБРАЗОВАНИЯ
"ГОРОД АРХАНГЕЛЬСК"

ПОСТАНОВЛЕНИЕ

от 15 июля 2019 г. № 972

О внесении изменения в приложение № 3 к постановлению мэрии города Архангельска от 07.04.2014 № 278

1. Внести изменение в приложение № 3 к постановлению мэрии города Архангельска от 07.04.2014 № 278 "Об определении границ и утверждении схем границ прилегающих территорий, на которых не допускается розничная продажа алкогольной продукции", изложив его в новой прилагаемой редакции.

2. Опубликовать постановление в газете "Архангельск – город воинской славы" и на официальном информационном Интернет-портале муниципального образования "Город Архангельск".

Глава муниципального образования
"Город Архангельск"

И.В. Годзин

Приложение № 1
УТВЕРЖДЕНА
муниципальным органом
г. Архангельск
от 07.04.2014 № 278

Схема № 1
границы прилегающей территории государственного
бюджетного учреждения здравоохранения Архангельской области
"Архангельская городская больница № 12"



Приложение № 2
УТВЕРЖДЕНА
муниципальным органом
г. Архангельск
от 07.04.2014 № 278

Схема № 2
границы прилегающей территории государственного
бюджетного учреждения здравоохранения Архангельской области
"Архангельская городская больница № 12"



Приложение № 3
УТВЕРЖДЕНА
муниципальным органом
г. Архангельск
от 07.04.2014 № 278

Схема № 3
границы прилегающей территории государственного
бюджетного учреждения здравоохранения Архангельской области
"Архангельская городская больница № 12"



Приложение № 4
УТВЕРЖДЕНА
муниципальным органом
г. Архангельск
от 07.04.2014 № 278

Схема № 4
границы прилегающей территории государственного
бюджетного учреждения здравоохранения Архангельской области
"Архангельская городская больница № 12"



Приложение № 5
УТВЕРЖДЕНА
муниципальным органом
г. Архангельск
от 07.04.2014 № 278

Схема № 5
границы прилегающей территории муниципальной организации,
расположенной по адресу: Архангельская область, г. Архангельск,
ул. Прохорова Габушкина, д. 24, стр. 1



Приложение № 6
УТВЕРЖДЕНА
муниципальным органом
г. Архангельск
от 07.04.2014 № 278

Схема № 6
границы прилегающей территории муниципальной организации,
расположенной по адресу: Архангельская область, г. Архангельск,
ул. Кинешемская, д. 47



Приложение № 7
УТВЕРЖДЕНА
муниципальным органом
г. Архангельск
от 07.04.2014 № 278

Схема № 7
границы прилегающей территории государственного
бюджетного учреждения здравоохранения Архангельской области
"Приморская центральная районная больница"



Приложение № 8
УТВЕРЖДЕНА
муниципальным органом
г. Архангельск
от 07.04.2014 № 278

Схема № 8
границы прилегающей территории муниципальной организации,
расположенной по адресу: Архангельская область, г. Архангельск,
пр. Новореченский, д. 47



Приложение № 9
УТВЕРЖДЕНА
муниципальным органом
г. Архангельск
от 07.04.2014 № 278

Схема № 9
границы прилегающей территории муниципальной организации,
расположенной по адресу: Архангельская область, г. Архангельск,
пр. Новореченский, д. 174



Приложение № 1
УТВЕРЖДЕНА
исполнительным органом
г. Архангельск
от 07.06.2014 № 279

Схема № 10
границы прилегающей территории некоммерческой организации
иностранного происхождения с ограниченной ответственностью
"Касинориф", область с ограниченной ответственностью "Трус"

Исполнительный орган: Архангельская область, г. Архангельск, проезд Трусов, д. 67



Условные обозначения:
----- Границы земельного участка;
----- Границы прилегающей территории, в границах которой не являются
земельными участками объекты недвижимого имущества.

Приложение № 1
УТВЕРЖДЕНА
исполнительным органом
г. Архангельск
от 07.06.2014 № 279

Схема № 13
границы прилегающей территории некоммерческой организации,
размещенной по адресу: Архангельская область, г. Архангельск,
ул. Рыл. Люблинбург, д. 12



Условные обозначения:
----- Границы земельного участка;
----- Границы прилегающей территории, в границах которой не являются
земельными участками объекты недвижимого имущества.

Приложение № 1
УТВЕРЖДЕНА
исполнительным органом
г. Архангельск
от 07.06.2014 № 279

Схема № 16
границы прилегающей территории некоммерческой организации,
размещенной по адресу: Архангельская область, г. Архангельск,
ул. Савинки, д. 12, корп. 1



Условные обозначения:
----- Границы земельного участка;
----- Границы прилегающей территории, в границах которой не являются
земельными участками объекты недвижимого имущества.

Приложение № 1
УТВЕРЖДЕНА
исполнительным органом
г. Архангельск
от 07.06.2014 № 279

Схема № 11
границы прилегающей территории некоммерческой организации,
размещенной по адресу: Архангельская область, г. Архангельск,
ул. Д.В. Луцкого, д. 7



Условные обозначения:
----- Границы земельного участка;
----- Границы прилегающей территории, в границах которой не являются
земельными участками объекты недвижимого имущества.

Приложение № 1
УТВЕРЖДЕНА
исполнительным органом
г. Архангельск
от 07.06.2014 № 279

Схема № 14
границы прилегающей территории некоммерческой организации,
размещенной по адресу: Архангельская область, г. Архангельск,
пр. Чумбарова - Луцкого, д. 7, корп. 1



Условные обозначения:
----- Границы земельного участка;
----- Границы прилегающей территории, в границах которой не являются
земельными участками объекты недвижимого имущества.

Приложение № 1
УТВЕРЖДЕНА
исполнительным органом
г. Архангельск
от 07.06.2014 № 279

Схема № 17
границы прилегающей территории некоммерческой организации,
размещенной по адресу: Архангельская область, г. Архангельск,
пр. Чумбарова - Луцкого, д. 41



Условные обозначения:
----- Границы земельного участка;
----- Границы прилегающей территории, в границах которой не являются
земельными участками объекты недвижимого имущества.

Приложение № 1
УТВЕРЖДЕНА
исполнительным органом
г. Архангельск
от 07.06.2014 № 279

Схема № 12
границы прилегающей территории некоммерческой организации,
размещенной по адресу: Архангельская область, г. Архангельск,
ул. Карельская, д. 37



Условные обозначения:
----- Границы земельного участка;
----- Границы прилегающей территории, в границах которой не являются
земельными участками объекты недвижимого имущества.

Приложение № 1
УТВЕРЖДЕНА
исполнительным органом
г. Архангельск
от 07.06.2014 № 279

Схема № 15
границы прилегающей территории
государственного бюджетного учреждения
территориального органа Архангельской области
"Архангельская областная детская
клиническая больница имени Н.Г. Васильева"

Исполнительный орган: Архангельская область, г. Архангельск, пр. Общевойennyй, д. 7



Условные обозначения:
----- Границы земельного участка;
----- Границы прилегающей территории, в границах которой не являются
земельными участками объекты недвижимого имущества.

Приложение № 1
УТВЕРЖДЕНА
исполнительным органом
г. Архангельск
от 07.06.2014 № 279

Схема № 20
границы прилегающей территории некоммерческой организации,
размещенной по адресу: Архангельская область, г. Архангельск,
пр. Никольский, д. 148



Условные обозначения:
----- Границы земельного участка;
----- Границы прилегающей территории, в границах которой не являются
земельными участками объекты недвижимого имущества.

Приложение № 1
УТВЕРЖДЕНА
исполнительным органом
городской администрации
от 07.06.2019 № 278

Схема № 21
границы прилегающей территории некоммерческой организации,
расположенной по адресу: Архангельская область, г. Архангельск,
пр. Труновский, д. 12



Условные обозначения:
----- граница земельного участка;
----- границы прилегающей территории, в границах которой не выполняются функции централизованной системы;

Приложение № 1
УТВЕРЖДЕНА
исполнительным органом
городской администрации
от 07.06.2019 № 278

Схема № 24
границы прилегающей территории государственного
бюджетного учреждения здравоохранения Архангельской области
"Архангельская городская детская поликлиника"



Условные обозначения:
----- граница земельного участка;
----- границы прилегающей территории, в границах которой не выполняются функции централизованной системы;

Приложение № 1
УТВЕРЖДЕНА
исполнительным органом
городской администрации
от 07.06.2019 № 278

Схема № 25
границы прилегающей территории государственного
бюджетного учреждения здравоохранения Архангельской области
"Архангельская детская поликлиника № 1"
(городской центр детской кардиологии)



Условные обозначения:
----- граница земельного участка;
----- границы прилегающей территории, в границах которой не выполняются функции централизованной системы;

Приложение № 1
УТВЕРЖДЕНА
исполнительным органом
городской администрации
от 07.06.2019 № 278

Схема № 22
границы прилегающей территории некоммерческой организации,
расположенной по адресу: Архангельская область, г. Архангельск,
пр. Ленинский, д. 249



Условные обозначения:
----- граница земельного участка;
----- границы прилегающей территории, в границах которой не выполняются функции централизованной системы;

Приложение № 1
УТВЕРЖДЕНА
исполнительным органом
городской администрации
от 07.06.2019 № 278

Схема № 23
границы прилегающей территории государственного
бюджетного учреждения здравоохранения Архангельской области
"Архангельская детская поликлиника № 1"
(детально-восстановительного лечения)



Условные обозначения:
----- граница земельного участка;
----- границы прилегающей территории, в границах которой не выполняются функции централизованной системы;

Приложение № 1
УТВЕРЖДЕНА
исполнительным органом
городской администрации
от 07.06.2019 № 278

Схема № 30
границы прилегающей территории государственного
научного учреждения здравоохранения Архангельской области
"Специализированный дом ребенка для детей с нарушениями
центральной нервной системы и нарушениями зрения"



Условные обозначения:
----- граница земельного участка;
----- границы прилегающей территории, в границах которой не выполняются функции централизованной системы;

Приложение № 1
УТВЕРЖДЕНА
исполнительным органом
городской администрации
от 07.06.2019 № 278

Схема № 27
границы прилегающей территории некоммерческой организации,
расположенной по адресу: Архангельская область, г. Архангельск,
ул. Хитовый, д. 5, стр. 1



Условные обозначения:
----- граница земельного участка;
----- границы прилегающей территории, в границах которой не выполняются функции централизованной системы;

Приложение № 1
УТВЕРЖДЕНА
исполнительным органом
городской администрации
от 07.06.2019 № 278

Схема № 26
границы прилегающей территории государственного
бюджетного учреждения здравоохранения Архангельской области
"Архангельская детская поликлиника № 1"
(3 поликлинических отделения)



Условные обозначения:
----- граница земельного участка;
----- границы прилегающей территории, в границах которой не выполняются функции централизованной системы;

Приложение № 1
УТВЕРЖДЕНА
исполнительным органом
городской администрации
от 07.06.2019 № 278

Схема № 31
границы прилегающей территории некоммерческой организации,
расположенной по адресу: Архангельская область, г. Архангельск,
ул. Гайдаря, д. 44, стр. 1



Условные обозначения:
----- граница земельного участка;
----- границы прилегающей территории, в границах которой не выполняются функции централизованной системы;

Приложение № 1
УТВЕРЖДЕНА
исполнительным органом
города Архангельска
от 07.06.2014 № 278

Схема № 32
границы прилегающей территории муниципальной организации,
расположенной по адресу: Архангельская область, г. Архангельск,
пр. Ленинского, д. 58, стр. 1



Условные обозначения:
----- границы выделенной территории;
----- границы прилегающей территории, в границах которой не выделены
данные объекты недвижимого имущества;

Приложение № 1
УТВЕРЖДЕНА
исполнительным органом
города Архангельска
от 07.06.2014 № 278

Схема № 35
границы прилегающей территории
государственного автономного учреждения
здравоохранения Архангельской области
"Архангельская клиническая офтальмологическая больница"



Условные обозначения:
----- границы выделенной территории;
----- границы прилегающей территории, в границах которой не выделены
данные объекты недвижимого имущества;

Приложение № 1
УТВЕРЖДЕНА
исполнительным органом
города Архангельска
от 07.06.2014 № 278

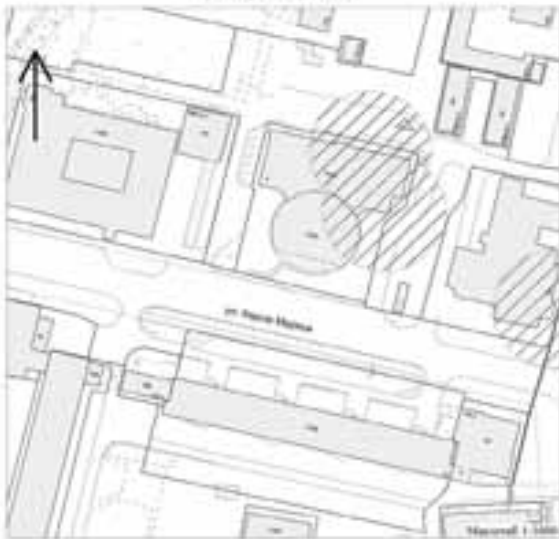
Схема № 36
границы прилегающей территории государственного
бюджетного учреждения здравоохранения Архангельской области
"Архангельская станция скорой медицинской помощи"



Условные обозначения:
----- границы выделенной территории;
----- границы прилегающей территории, в границах которой не выделены
данные объекты недвижимого имущества;

Приложение № 1
УТВЕРЖДЕНА
исполнительным органом
города Архангельска
от 07.06.2014 № 278

Схема № 33
границы прилегающей территории муниципальной организации,
расположенной по адресу: Архангельская область, г. Архангельск,
ул. Карла Маркса, д. 9



Условные обозначения:
----- границы выделенной территории;
----- границы прилегающей территории, в границах которой не выделены
данные объекты недвижимого имущества;

Приложение № 1
УТВЕРЖДЕНА
исполнительным органом
города Архангельска
от 07.06.2014 № 278

Схема № 36
границы прилегающей территории муниципальной организации,
расположенной по адресу: Архангельская область, г. Архангельск,
ул. Тимина Н., д. 2



Условные обозначения:
----- границы выделенной территории;
----- границы прилегающей территории, в границах которой не выделены
данные объекты недвижимого имущества;

Приложение № 1
УТВЕРЖДЕНА
исполнительным органом
города Архангельска
от 07.06.2014 № 278

Схема № 39
границы прилегающей территории государственного
бюджетного учреждения здравоохранения Архангельской области
"Архангельская станция скорой медицинской помощи"
(Ленинградская подстанция)



Условные обозначения:
----- границы выделенной территории;
----- границы прилегающей территории, в границах которой не выделены
данные объекты недвижимого имущества;

Приложение № 1
УТВЕРЖДЕНА
исполнительным органом
города Архангельска
от 07.06.2014 № 278

Схема № 34
границы прилегающей территории муниципальной организации,
расположенной по адресу: Архангельская область, г. Архангельск,
ул. Савина, д. 18



Условные обозначения:
----- границы выделенной территории;
----- границы прилегающей территории, в границах которой не выделены
данные объекты недвижимого имущества;

Приложение № 1
УТВЕРЖДЕНА
исполнительным органом
города Архангельска
от 07.06.2014 № 278

Схема № 37
границы прилегающей территории муниципальной организации,
расположенной по адресу: Архангельская область, г. Архангельск,
ул. Тимина Н., д. 2/3



Условные обозначения:
----- границы выделенной территории;
----- границы прилегающей территории, в границах которой не выделены
данные объекты недвижимого имущества;

Приложение № 1
УТВЕРЖДЕНА
исполнительным органом
города Архангельска
от 07.06.2014 № 278

Схема № 40
границы прилегающей территории государственного
бюджетного учреждения здравоохранения Архангельской области
"Архангельская станция скорой медицинской помощи"
(Скандинавская подстанция)



Условные обозначения:
----- границы выделенной территории;
----- границы прилегающей территории, в границах которой не выделены
данные объекты недвижимого имущества;

Приложение № 1
УТВЕРЖДЕНА
исполнительным органом
города Архангельска
от 07.06.2014 № 278

Схема № 48
границы прилегающей территории государственного
бюджетного учреждения здравоохранения Архангельской области
"Архангельская городская клиническая больница № 4"

Муниципальный округ Архангельская область, г. Архангельск, ул. Дзержинского, д. 30



Условные обозначения:
----- Ограничение территории;
----- Ограничение территории, территории, в границах которых не выявлены
данные факты зонированной территории.

Приложение № 1
УТВЕРЖДЕНА
исполнительным органом
города Архангельска
от 07.06.2014 № 278

Схема № 50
границы прилегающей территории государственного
бюджетного учреждения здравоохранения Архангельской области
"Архангельская городская клиническая больница № 4"

Муниципальный округ Архангельская область, г. Архангельск, ул. Дзержинского, д. 37, корпус 2



Условные обозначения:
----- Ограничение территории;
----- Ограничение территории, территории, в границах которых не выявлены
данные факты зонированной территории.

Приложение № 1
УТВЕРЖДЕНА
исполнительным органом
города Архангельска
от 07.06.2014 № 278

Схема № 59
границы прилегающей территории государственного
бюджетного учреждения здравоохранения Архангельской области
"Архангельская городская поликлиника № 14"
(здание № 2)

Муниципальный округ Архангельская область, г. Архангельск, ул. Рыбинская, 1



Условные обозначения:
----- Ограничение территории;
----- Ограничение территории, территории, в границах которых не выявлены
данные факты зонированной территории.

Приложение № 1
УТВЕРЖДЕНА
исполнительным органом
города Архангельска
от 07.06.2014 № 278

Схема № 56
границы прилегающей территории государственного
бюджетного учреждения здравоохранения Архангельской области
"Архангельская городская клиническая больница № 4"
(привозной кабинет)

Муниципальный округ Архангельская область, г. Архангельск, ул. Рыбинская К.Н., д. 32, корпус 1



Условные обозначения:
----- Ограничение территории;
----- Ограничение территории, территории, в границах которых не выявлены
данные факты зонированной территории.

Приложение № 1
УТВЕРЖДЕНА
исполнительным органом
города Архангельска
от 07.06.2014 № 278

Схема № 57
границы прилегающей территории муниципальной организации,
расположенной по адресу: Архангельская область, г. Архангельск,
ул. Свободы, д. 53

Муниципальный округ Архангельская область, г. Архангельск, ул. Свободы, д. 53

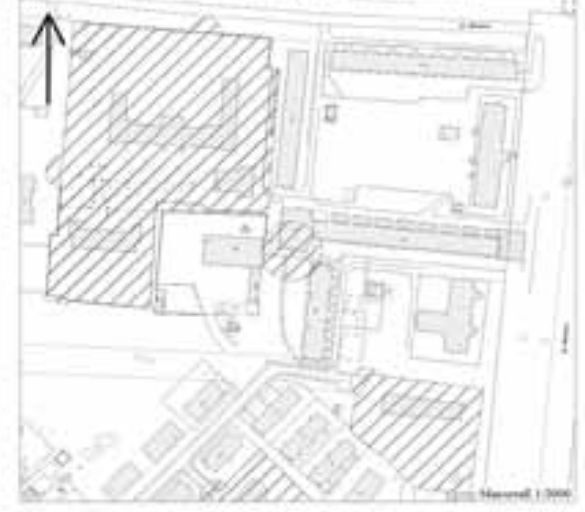


Условные обозначения:
----- Ограничение территории;
----- Ограничение территории, территории, в границах которых не выявлены
данные факты зонированной территории.

Приложение № 1
УТВЕРЖДЕНА
исполнительным органом
города Архангельска
от 07.06.2014 № 278

Схема № 60
границы прилегающей территории государственного
бюджетного учреждения здравоохранения Архангельской области
"Архангельская городская поликлиника № 14"
(филиал поликлиники № 2)

Муниципальный округ Архангельская область, г. Архангельск, ул. Калашникова, 11

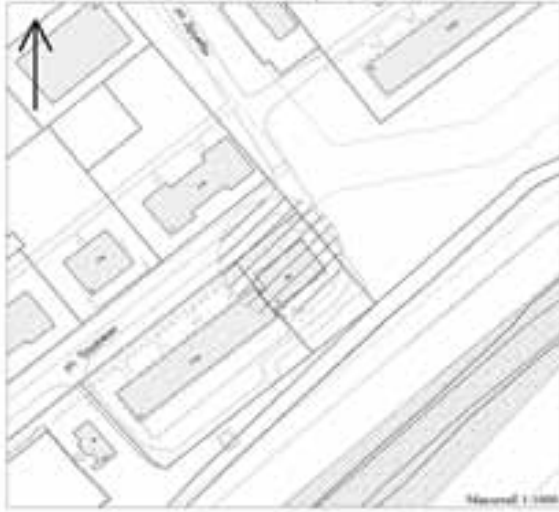


Условные обозначения:
----- Ограничение территории;
----- Ограничение территории, территории, в границах которых не выявлены
данные факты зонированной территории.

Приложение № 1
УТВЕРЖДЕНА
исполнительным органом
города Архангельска
от 07.06.2014 № 278

Схема № 61
границы прилегающей территории государственного
бюджетного учреждения здравоохранения Архангельской области
"Архангельская городская клиническая больница № 4"
(здание врач общей практики)

Муниципальный округ Архангельская область, г. Архангельск, ул. Тургеневская, д. 8



Условные обозначения:
----- Ограничение территории;
----- Ограничение территории, территории, в границах которых не выявлены
данные факты зонированной территории.

Приложение № 1
УТВЕРЖДЕНА
исполнительным органом
города Архангельска
от 07.06.2014 № 278

Схема № 58
границы прилегающей территории муниципальной организации,
расположенной по адресу: Архангельская область, г. Архангельск,
пр. Советского сотрудничества, д. 57

Муниципальный округ Архангельская область, г. Архангельск, пр. Советского сотрудничества, д. 57



Условные обозначения:
----- Ограничение территории;
----- Ограничение территории, территории, в границах которых не выявлены
данные факты зонированной территории.

Приложение № 1
УТВЕРЖДЕНА
исполнительным органом
города Архангельска
от 07.06.2014 № 278

Схема № 62
границы прилегающей территории муниципальной организации,
расположенной по адресу: Архангельская область, г. Архангельск,
пр. Советского сотрудничества, д. 52

Муниципальный округ Архангельская область, г. Архангельск, пр. Советского сотрудничества, д. 52



Условные обозначения:
----- Ограничение территории;
----- Ограничение территории, территории, в границах которых не выявлены
данные факты зонированной территории.

Приложение № 1

УТВЕРЖДЕНА
исполнительным органом
Городской администрации
от 07.06.2014 № 279

Схема № 64
границы прилегающей территории государственного
бюджетного учреждения здравоохранения Архангельской области
"Архангельская областная клиническая больница"



Условные обозначения:
----- граница земельного участка;
----- границы прилегающей территории, в границах которой не являются
земельными участками объекты недвижимого имущества;

Приложение № 1

УТВЕРЖДЕНА
исполнительным органом
Городской администрации
от 07.06.2014 № 279

Схема № 67
границы прилегающей территории государственного
автономного учреждения здравоохранения Архангельской области
"Архангельская областная клиническая стоматологическая поликлиника"
Архангельское городское стоматологическое отделение № 1

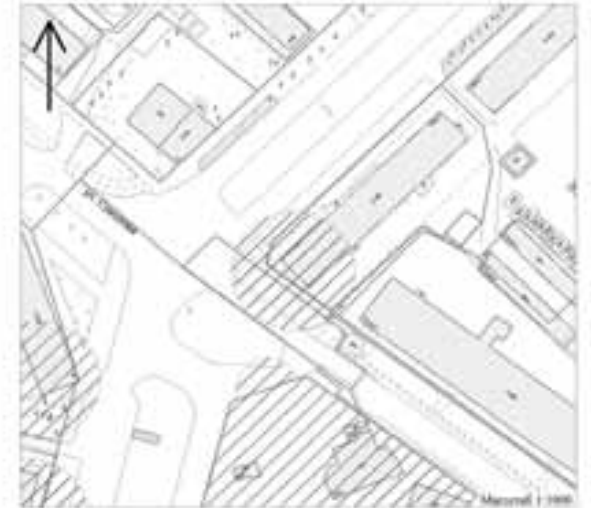


Условные обозначения:
----- граница земельного участка;
----- границы прилегающей территории, в границах которой не являются
земельными участками объекты недвижимого имущества;

Приложение № 1

УТВЕРЖДЕНА
исполнительным органом
Городской администрации
от 07.06.2014 № 279

Схема № 70
границы прилегающей территории некоммерческой организации,
расположенной по адресу: Архангельская область, г. Архангельск,
пр. Ломоносова, д. 258, литер. 1



Условные обозначения:
----- граница земельного участка;
----- границы прилегающей территории, в границах которой не являются
земельными участками объекты недвижимого имущества;

Приложение № 1

УТВЕРЖДЕНА
исполнительным органом
Городской администрации
от 07.06.2014 № 279

Схема № 68
границы прилегающей территории некоммерческой организации,
расположенной по адресу: Архангельская область, г. Архангельск,
пр. Труновский, д. 158



Условные обозначения:
----- граница земельного участка;
----- границы прилегающей территории, в границах которой не являются
земельными участками объекты недвижимого имущества;

Приложение № 1

УТВЕРЖДЕНА
исполнительным органом
Городской администрации
от 07.06.2014 № 279

Схема № 68
границы прилегающей территории государственного
бюджетного учреждения здравоохранения Архангельской области
"Архангельский многопрофильный диспансер"
(Детские неврологические отделения)



Условные обозначения:
----- граница земельного участка;
----- границы прилегающей территории, в границах которой не являются
земельными участками объекты недвижимого имущества;

Приложение № 1

УТВЕРЖДЕНА
исполнительным органом
Городской администрации
от 07.06.2014 № 279

Схема № 71
границы прилегающей территории некоммерческой организации,
расположенной по адресу: Архангельская область, г. Архангельск,
пр. Труновский, д. 51



Условные обозначения:
----- граница земельного участка;
----- границы прилегающей территории, в границах которой не являются
земельными участками объекты недвижимого имущества;

Приложение № 1

УТВЕРЖДЕНА
исполнительным органом
Городской администрации
от 07.06.2014 № 279

Схема № 66
границы прилегающей территории некоммерческой организации,
расположенной по адресу: Архангельская область, г. Архангельск,
ул. Логанова, д. 21, литер. 1



Условные обозначения:
----- граница земельного участка;
----- границы прилегающей территории, в границах которой не являются
земельными участками объекты недвижимого имущества;

Приложение № 1

УТВЕРЖДЕНА
исполнительным органом
Городской администрации
от 07.06.2014 № 279

Схема № 69
границы прилегающей территории некоммерческой организации
общества с ограниченной ответственностью
"Специализация 1"



Условные обозначения:
----- граница земельного участка;
----- границы прилегающей территории, в границах которой не являются
земельными участками объекты недвижимого имущества;

Приложение № 1

УТВЕРЖДЕНА
исполнительным органом
Городской администрации
от 07.06.2014 № 279

Схема № 74
границы прилегающей территории некоммерческой организации,
расположенной по адресу: Архангельская область, г. Архангельск,
ул. Вокзальная, д. 14



Условные обозначения:
----- граница земельного участка;
----- границы прилегающей территории, в границах которой не являются
земельными участками объекты недвижимого имущества;

Проектный № 1
УТВЕРЖДЕНО
исполнительным органом
Архангельской области
от 07.04.2014 № 279

Схема № 75
границы прилегающей территории государственного
бюджетного учреждения здравоохранения Архангельской области
"Архангельский клинический районный дом им. К.В. Сивильский"

Муниципальный район Архангельский район, г. Архангельск, ул. Топова, д. 1



Условные обозначения:
----- граница выделенной территории;
----- границы прилегающей территории, в границах которой не выделены
деловые функции деловой территории;

Проектный № 1
УТВЕРЖДЕНО
исполнительным органом
Архангельской области
от 07.04.2014 № 279

Схема № 76
границы прилегающей территории государственного
бюджетного учреждения здравоохранения Архангельской области
"Архангельская городская поликлиника №12"

Муниципальный район Архангельский район, г. Архангельск, ул. Мира, д. 22



Условные обозначения:
----- граница выделенной территории;
----- границы прилегающей территории, в границах которой не выделены
деловые функции деловой территории;

Проектный № 1
УТВЕРЖДЕНО
исполнительным органом
Архангельской области
от 07.04.2014 № 279

Схема № 81
границы прилегающей территории государственного
бюджетного учреждения здравоохранения Архангельской области
"Архангельская городская поликлиника № 6"
(Планетарные кабинеты поликлиники № 3)

Муниципальный район Архангельский район, г. Архангельск, ул. Климка, д. 7



Условные обозначения:
----- граница выделенной территории;
----- границы прилегающей территории, в границах которой не выделены
деловые функции деловой территории;

Проектный № 1
УТВЕРЖДЕНО
исполнительным органом
Архангельской области
от 07.04.2014 № 279

Схема № 78
границы прилегающей территории муниципальной организации,
расположенной по адресу: Архангельская область, г. Архангельск,
пр. Никольский, д. 78, стр. 1



Условные обозначения:
----- граница выделенной территории;
----- границы прилегающей территории, в границах которой не выделены
деловые функции деловой территории;

Проектный № 1
УТВЕРЖДЕНО
исполнительным органом
Архангельской области
от 07.04.2014 № 279

Схема № 79
границы прилегающей территории государственного
бюджетного учреждения здравоохранения Архангельской области
"Архангельская городская поликлиника № 6"
(Офис врача общей практики поликлиники № 3)

Муниципальный район Архангельский район, г. Архангельск, ул. Елизаветы Ермаковой, д. 5,
стр. 1



Условные обозначения:
----- граница выделенной территории;
----- границы прилегающей территории, в границах которой не выделены
деловые функции деловой территории;

Проектный № 1
УТВЕРЖДЕНО
исполнительным органом
Архангельской области
от 07.04.2014 № 279

Схема № 82
границы прилегающей территории государственного
бюджетного учреждения здравоохранения Архангельской области
"Архангельская городская поликлиника № 6"
(Офис фельдшера поликлиники № 3)

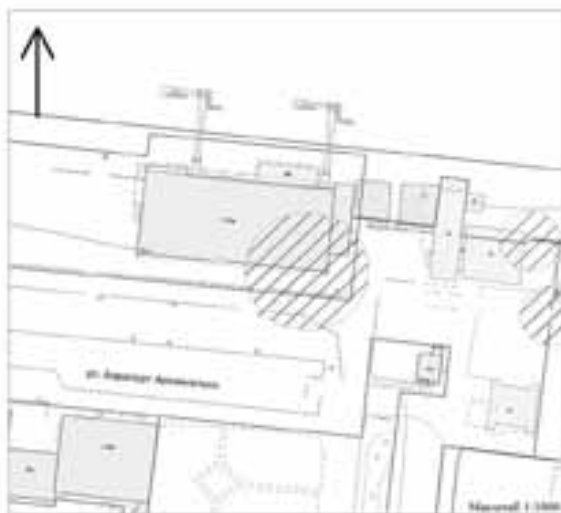
Муниципальный район Архангельский район, г. Архангельск, ул. Притом, д. 10



Условные обозначения:
----- граница выделенной территории;
----- границы прилегающей территории, в границах которой не выделены
деловые функции деловой территории;

Проектный № 1
УТВЕРЖДЕНО
исполнительным органом
Архангельской области
от 07.04.2014 № 279

Схема № 77
границы прилегающей территории муниципальной организации,
расположенной по адресу: Архангельская область, г. Архангельск,
ул. Адмирала Архангельск, д. 3, стр. 4



Условные обозначения:
----- граница выделенной территории;
----- границы прилегающей территории, в границах которой не выделены
деловые функции деловой территории;

Проектный № 1
УТВЕРЖДЕНО
исполнительным органом
Архангельской области
от 07.04.2014 № 279

Схема № 80
границы прилегающей территории государственного
бюджетного учреждения здравоохранения Архангельской области
"Архангельская городская поликлиника № 6"

Муниципальный район Архангельский район, г. Архангельск, ул. Пискарев, д. 67
(поликлиника № 3)



Условные обозначения:
----- граница выделенной территории;
----- границы прилегающей территории, в границах которой не выделены
деловые функции деловой территории;

Проектный № 1
УТВЕРЖДЕНО
исполнительным органом
Архангельской области
от 07.04.2014 № 279

Схема № 83
границы прилегающей территории государственного
бюджетного учреждения здравоохранения Архангельской области
"Архангельская городская поликлиника № 6"
(Офис врача общей практики поликлиники № 3)

Муниципальный район Архангельский район, г. Архангельск, ул. Притом, д. 10, стр. 7



Условные обозначения:
----- граница выделенной территории;
----- границы прилегающей территории, в границах которой не выделены
деловые функции деловой территории;

Приложение № 1
УТВЕРЖДЕНА
исполнительным органом
городской администрации
Архангельска
от 07.04.2014 № 279

Схема № 84
границы прилегающей территории некоммерческой организации,
расположенной по адресу: Архангельская область, г. Архангельск,
ул. Пискарев, д. 14



Условные обозначения:
----- граница выделенной территории;
----- границы прилегающей территории, в границах которой не выделены
деловые функции административной организации

Приложение № 1
УТВЕРЖДЕНА
исполнительным органом
городской администрации
Архангельска
от 07.04.2014 № 279

Схема № 85
границы прилегающей территории государственного бюджетного учреждения
здоровоохранения Архангельской области
"Архангельский психоневрологический диспансер"



Условные обозначения:
----- граница выделенной территории;
----- границы прилегающей территории, в границах которой не выделены
деловые функции административной организации

Приложение № 1
УТВЕРЖДЕНА
исполнительным органом
городской администрации
Архангельска
от 07.04.2014 № 279

Схема № 92
границы прилегающей территории государственного
автономного учреждения здравоохранения Архангельской области
"Архангельская детская стоматологическая поликлиника"
(Кабинет врача-стоматолога)



Условные обозначения:
----- граница выделенной территории;
----- границы прилегающей территории, в границах которой не выделены
деловые функции административной организации

Приложение № 1
УТВЕРЖДЕНА
исполнительным органом
городской администрации
Архангельска
от 07.04.2014 № 279

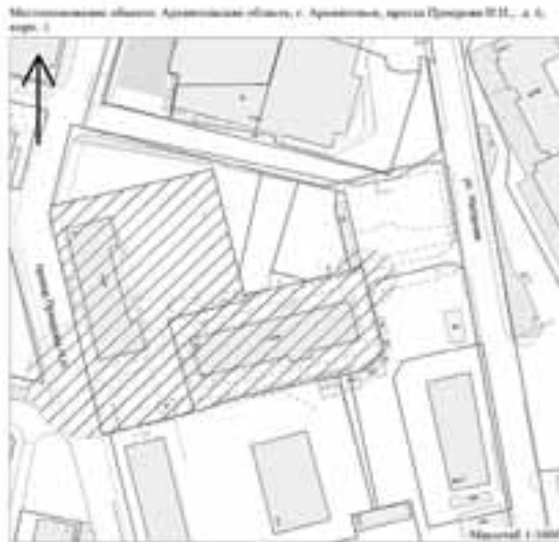
Схема № 87
границы прилегающей территории государственного бюджетного учреждения
здравоохранения Архангельской области
"Центр судбно-психиатрической помощи"



Условные обозначения:
----- граница выделенной территории;
----- границы прилегающей территории, в границах которой не выделены
деловые функции административной организации

Приложение № 1
УТВЕРЖДЕНА
исполнительным органом
городской администрации
Архангельска
от 07.04.2014 № 279

Схема № 90
границы прилегающей территории государственного
автономного учреждения здравоохранения Архангельской области
"Архангельская детская стоматологическая поликлиника"



Условные обозначения:
----- граница выделенной территории;
----- границы прилегающей территории, в границах которой не выделены
деловые функции административной организации

Приложение № 1
УТВЕРЖДЕНА
исполнительным органом
городской администрации
Архангельска
от 07.04.2014 № 279

Схема № 93
границы прилегающей территории государственного
автономного учреждения здравоохранения Архангельской области
"Архангельская детская стоматологическая поликлиника"
(Кабинет врача-стоматолога)



Условные обозначения:
----- граница выделенной территории;
----- границы прилегающей территории, в границах которой не выделены
деловые функции административной организации

Приложение № 1
УТВЕРЖДЕНА
исполнительным органом
городской администрации
Архангельска
от 07.04.2014 № 279

Схема № 88
границы прилегающей территории государственного бюджетного учреждения
здоровоохранения Архангельской области
"Архангельский клинический онкологический диспансер"



Условные обозначения:
----- граница выделенной территории;
----- границы прилегающей территории, в границах которой не выделены
деловые функции административной организации

Приложение № 1
УТВЕРЖДЕНА
исполнительным органом
городской администрации
Архангельска
от 07.04.2014 № 279

Схема № 91
границы прилегающей территории государственного
автономного учреждения здравоохранения Архангельской области
"Архангельская областная клиническая
стоматологическая поликлиника"



Условные обозначения:
----- граница выделенной территории;
----- границы прилегающей территории, в границах которой не выделены
деловые функции административной организации

Приложение № 1
УТВЕРЖДЕНА
исполнительным органом
городской администрации
Архангельска
от 07.04.2014 № 279

Схема № 94
границы прилегающей территории государственного
бюджетного учреждения здравоохранения Архангельской области
"Архангельская городская поликлиника поликлиника № 1"
(ПФО врач общей практики)



Условные обозначения:
----- граница выделенной территории;
----- границы прилегающей территории, в границах которой не выделены
деловые функции административной организации

Протокол № 1

УТВЕРЖДЕНА
исполнительным органом
Архангельской области
от 07.06.2014 № 279

Схема № 105
границы прилегающей территории государственного
бюджетного учреждения здравоохранения Архангельской области
"Архангельская горносанитарная поликлиника № 2"



Условные обозначения:
----- граница земельного участка
----- граница прилегающей территории, в границах которой не выделяется деления границ земельного участка
----- деления границ земельного участка

Протокол № 1

УТВЕРЖДЕНА
исполнительным органом
Архангельской области
от 07.06.2014 № 279

Схема № 108
границы прилегающей территории государственного бюджетного учреждения здравоохранения Архангельской области
"Архангельский клинический артериальнорентгенологический кабинет"



Условные обозначения:
----- граница земельного участка
----- граница прилегающей территории, в границах которой не выделяется деления границ земельного участка
----- деления границ земельного участка

Протокол № 1

УТВЕРЖДЕНА
исполнительным органом
Архангельской области
от 07.06.2014 № 279

Схема № 112
границы прилегающей территории некоммерческой организации,
расположенной по адресу: Архангельская область, г. Архангельск,
ул. Волынский, д. 39



Условные обозначения:
----- граница земельного участка
----- граница прилегающей территории, в границах которой не выделяется деления границ земельного участка
----- деления границ земельного участка

Протокол № 1

УТВЕРЖДЕНА
исполнительным органом
Архангельской области
от 07.06.2014 № 279

Схема № 106
границы прилегающей территории государственного
бюджетного учреждения здравоохранения Архангельской области
"Архангельская горносанитарная поликлиника № 2"



Условные обозначения:
----- граница земельного участка
----- граница прилегающей территории, в границах которой не выделяется деления границ земельного участка
----- деления границ земельного участка

Протокол № 1

УТВЕРЖДЕНА
исполнительным органом
Архангельской области
от 07.06.2014 № 279

Схема № 109
границы прилегающей территории государственного бюджетного учреждения здравоохранения Архангельской области
"Первая горносанитарная больница им. Е.Е.Волынского"



Условные обозначения:
----- граница земельного участка
----- граница прилегающей территории, в границах которой не выделяется деления границ земельного участка
----- деления границ земельного участка

Протокол № 1

УТВЕРЖДЕНА
исполнительным органом
Архангельской области
от 07.06.2014 № 279

Схема № 113
границы прилегающей территории некоммерческой организации,
расположенной по адресу: Архангельская область, г. Архангельск,
ул. Красная, д. 18, стр. 1



Условные обозначения:
----- граница земельного участка
----- граница прилегающей территории, в границах которой не выделяется деления границ земельного участка
----- деления границ земельного участка

Протокол № 1

УТВЕРЖДЕНА
исполнительным органом
Архангельской области
от 07.06.2014 № 279

Схема № 107
границы прилегающей территории государственного бюджетного учреждения здравоохранения Архангельской области
"Архангельский госпиталь для ветеранов войн"



Условные обозначения:
----- граница земельного участка
----- граница прилегающей территории, в границах которой не выделяется деления границ земельного участка
----- деления границ земельного участка

Протокол № 1

УТВЕРЖДЕНА
исполнительным органом
Архангельской области
от 07.06.2014 № 279

Схема № 111
границы прилегающей территории государственного бюджетного учреждения здравоохранения Архангельской области
"Архангельская областная клиническая стоматологическая поликлиника"



Условные обозначения:
----- граница земельного участка
----- граница прилегающей территории, в границах которой не выделяется деления границ земельного участка
----- деления границ земельного участка

Протокол № 1

УТВЕРЖДЕНА
исполнительным органом
Архангельской области
от 07.06.2014 № 279

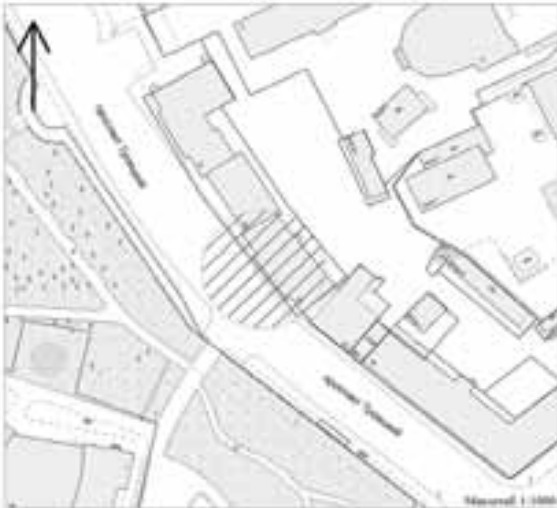
Схема № 114
границы прилегающей территории некоммерческой организации,
расположенной по адресу: Архангельская область, г. Архангельск,
пр. Ленинский, д. 115, стр. 2



Условные обозначения:
----- граница земельного участка
----- граница прилегающей территории, в границах которой не выделяется деления границ земельного участка
----- деления границ земельного участка

Протокол № 1
УТВЕРЖДЕНА
исполнительным органом
Архангельской области
от 07.04.2014 № 278

Схема № 118
границы прилегающей территории некоммерческой организации,
расположенной по адресу: Архангельская область, г. Архангельск,
пр. Труновский, д. 68



Условные обозначения:
----- Границы земельных участков;
----- Границы прилегающей территории, в границах которой не выделены отдельные участки с кадастровыми номерами;

Протокол № 1
УТВЕРЖДЕНА
исполнительным органом
Архангельской области
от 07.04.2014 № 278

Схема № 122
границы прилегающей территории
государственного бюджетного учреждения
экономического Архангельской области
"Машинный информационно-аналитический центр"



Условные обозначения:
----- Границы земельных участков;
----- Границы прилегающей территории, в границах которой не выделены отдельные участки с кадастровыми номерами;

Протокол № 1
УТВЕРЖДЕНА
исполнительным органом
Архангельской области
от 07.04.2014 № 278

Схема № 126
границы прилегающей территории
государственного бюджетного учреждения
экономического Архангельской области
"Архангельская городская клиническая больница №7"



Условные обозначения:
----- Границы земельных участков;
----- Границы прилегающей территории, в границах которой не выделены отдельные участки с кадастровыми номерами;

Протокол № 1
УТВЕРЖДЕНА
исполнительным органом
Архангельской области
от 07.04.2014 № 278

Схема № 119
границы прилегающей территории некоммерческой организации,
расположенной по адресу: Архангельская область, г. Архангельск,
ул. Гагарина, д. 48



Условные обозначения:
----- Границы земельных участков;
----- Границы прилегающей территории, в границах которой не выделены отдельные участки с кадастровыми номерами;

Протокол № 1
УТВЕРЖДЕНА
исполнительным органом
Архангельской области
от 07.04.2014 № 278

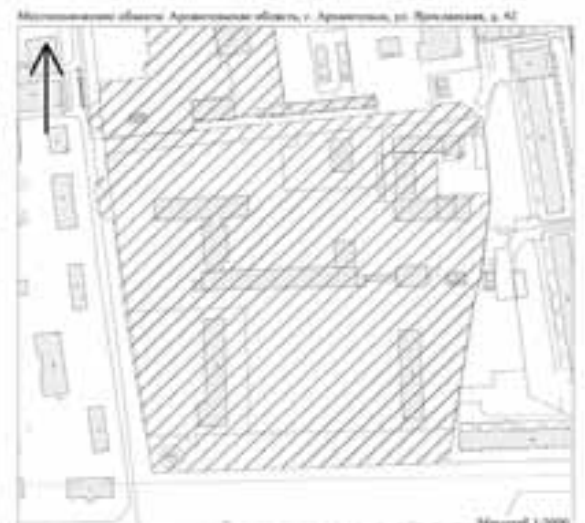
Схема № 124
границы прилегающей территории некоммерческой организации,
расположенной по адресу: Архангельская область, г. Архангельск,
ул. Урицкого, д. 68, стр. 1



Условные обозначения:
----- Границы земельных участков;
----- Границы прилегающей территории, в границах которой не выделены отдельные участки с кадастровыми номерами;

Протокол № 1
УТВЕРЖДЕНА
исполнительным органом
Архангельской области
от 07.04.2014 № 278

Схема № 127
границы прилегающей территории
государственного бюджетного учреждения
экономического Архангельской области
"Архангельская городская клиническая больница №7"



Условные обозначения:
----- Границы земельных участков;
----- Границы прилегающей территории, в границах которой не выделены отдельные участки с кадастровыми номерами;

Протокол № 1
УТВЕРЖДЕНА
исполнительным органом
Архангельской области
от 07.04.2014 № 278

Схема № 120
границы прилегающей территории некоммерческой организации,
расположенной по адресу: Архангельская область, г. Архангельск,
ул. Вокзальная, д. 114



Условные обозначения:
----- Границы земельных участков;
----- Границы прилегающей территории, в границах которой не выделены отдельные участки с кадастровыми номерами;

Протокол № 1
УТВЕРЖДЕНА
исполнительным органом
Архангельской области
от 07.04.2014 № 278

Схема № 125
границы прилегающей территории некоммерческой организации,
расположенной по адресу: Архангельская область, г. Архангельск,
ул. Рина Леннонбург, д. 1



Условные обозначения:
----- Границы земельных участков;
----- Границы прилегающей территории, в границах которой не выделены отдельные участки с кадастровыми номерами;

Протокол № 1
УТВЕРЖДЕНА
исполнительным органом
Архангельской области
от 07.04.2014 № 278

Схема № 128
границы прилегающей территории
государственного бюджетного учреждения
экономического Архангельской области
"Архангельская городская клиническая больница №7"
(исполнит.)



Условные обозначения:
----- Границы земельных участков;
----- Границы прилегающей территории, в границах которой не выделены отдельные участки с кадастровыми номерами;

Протокол № 1
УТВЕРЖДЕНА
исполнительным органом
Городской администрации
от 07.06.2019 № 278

Схема № 129
граница прилегающей территории
государственного бюджетного учреждения
территориального управления
"Архангельская городская клиническая больница №7"
(заполучил)



Условные обозначения:
----- граница земельного участка
----- граница прилегающей территории в границах участка и земельного участка, принятого в собственность

Протокол № 1
УТВЕРЖДЕНА
исполнительным органом
Городской администрации
от 07.06.2019 № 278

Схема № 132
граница прилегающей территории некоммерческой организации,
расположенной по адресу: Архангельская область, г. Архангельск,
ул. Татарская, д. 1



Условные обозначения:
----- граница земельного участка
----- граница прилегающей территории в границах участка и земельного участка, принятого в собственность

Протокол № 1
УТВЕРЖДЕНА
исполнительным органом
Городской администрации
от 07.06.2019 № 278

Схема № 135
граница прилегающей территории
государственного бюджетного учреждения
территориального управления Архангельской области
"Архангельский клинический научно-исследовательский диспансер"



Условные обозначения:
----- граница земельного участка
----- граница прилегающей территории в границах участка и земельного участка, принятого в собственность

Протокол № 1
УТВЕРЖДЕНА
исполнительным органом
Городской администрации
от 07.06.2019 № 278

Схема № 130
граница прилегающей территории некоммерческой организации,
расположенной по адресу: Архангельская область, г. Архангельск,
ул. Свободы, д. 29



Условные обозначения:
----- граница земельного участка
----- граница прилегающей территории в границах участка и земельного участка, принятого в собственность

Протокол № 1
УТВЕРЖДЕНА
исполнительным органом
Городской администрации
от 07.06.2019 № 278

Схема № 133
граница прилегающей территории
государственного бюджетного учреждения
территориального управления Архангельской области
"Первая городская клиническая больница имени Е.Е. Вильямса"



Условные обозначения:
----- граница земельного участка
----- граница прилегающей территории в границах участка и земельного участка, принятого в собственность

Протокол № 1
УТВЕРЖДЕНА
исполнительным органом
Городской администрации
от 07.06.2019 № 278

Схема № 136
граница прилегающей территории
государственного бюджетного учреждения
территориального управления Архангельской области
"Архангельский центр профессиональной архитектуры"



Условные обозначения:
----- граница земельного участка
----- граница прилегающей территории в границах участка и земельного участка, принятого в собственность

Протокол № 1
УТВЕРЖДЕНА
исполнительным органом
Городской администрации
от 07.06.2019 № 278

Схема № 131
граница прилегающей территории некоммерческой организации,
расположенной по адресу: Архангельская область, г. Архангельск,
ул. Космонавтов, д. 36



Условные обозначения:
----- граница земельного участка
----- граница прилегающей территории в границах участка и земельного участка, принятого в собственность

Протокол № 1
УТВЕРЖДЕНА
исполнительным органом
Городской администрации
от 07.06.2019 № 278

Схема № 134
граница прилегающей территории
государственного бюджетного учреждения
территориального управления Архангельской области
"Специализированный день ребенка для детей
с нарушениями ПНС и нарушениями зрения"



Условные обозначения:
----- граница земельного участка
----- граница прилегающей территории в границах участка и земельного участка, принятого в собственность

Протокол № 1
УТВЕРЖДЕНА
исполнительным органом
Городской администрации
от 07.06.2019 № 278

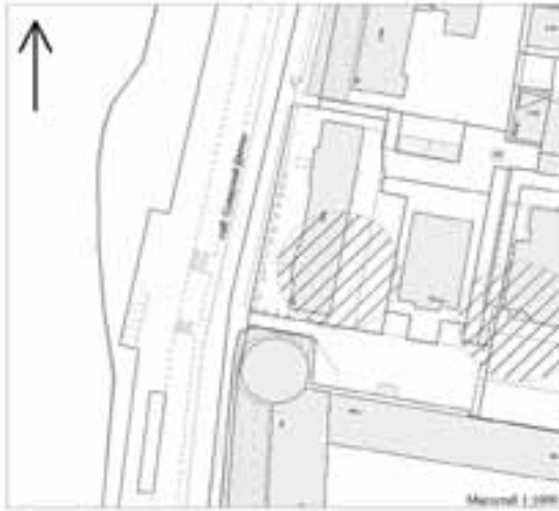
Схема № 137
граница прилегающей территории
государственного бюджетного учреждения
территориального управления Архангельской области
"Архангельская станция переливания крови"



Условные обозначения:
----- граница земельного участка
----- граница прилегающей территории в границах участка и земельного участка, принятого в собственность

Приложение № 1
УТВЕРЖДЕНА
исполнительным органом
Городской администрации
от 07.05.2014 № 278

Схема № 139
граница прилегающей территории нежилой организации,
расположенной по адресу: Архангельская область, г. Архангельск,
а/б. Северный Двора, д. 87



Условные обозначения:
----- граница земельного участка;
▨ граница прилегающей территории, в границах которой не выполняются функции производства или иной деятельности.

Приложение № 1
УТВЕРЖДЕНА
исполнительным органом
Городской администрации
от 07.05.2014 № 278

Схема № 142
граница прилегающей территории нежилой организации,
расположенной по адресу: Архангельская область, г. Архангельск,
ул. Советская, д. 3



Условные обозначения:
----- граница земельного участка;
▨ граница прилегающей территории, в границах которой не выполняются функции производства или иной деятельности.

Приложение № 1
УТВЕРЖДЕНА
исполнительным органом
Городской администрации
от 07.05.2014 № 278

Схема № 149
граница прилегающей территории нежилой организации,
расположенной по адресу: Архангельская область, г. Архангельск,
ул. Вокзальная, д. 18



Условные обозначения:
----- граница земельного участка;
▨ граница прилегающей территории, в границах которой не выполняются функции производства или иной деятельности.

Приложение № 1
УТВЕРЖДЕНА
исполнительным органом
Городской администрации
от 07.05.2014 № 278

Схема № 140
граница прилегающей территории нежилой организации,
расположенной по адресу: Архангельская область, г. Архангельск,
ул. Карла Либкнехта, д. 54



Условные обозначения:
----- граница земельного участка;
▨ граница прилегающей территории, в границах которой не выполняются функции производства или иной деятельности.

Приложение № 1
УТВЕРЖДЕНА
исполнительным органом
Городской администрации
от 07.05.2014 № 278

Схема № 146
граница прилегающей территории нежилой организации,
расположенной по адресу: Архангельская область, г. Архангельск,
пр. Ленинский, д. 135/ ул. Карла Либкнехта, д. 19



Условные обозначения:
----- граница земельного участка;
▨ граница прилегающей территории, в границах которой не выполняются функции производства или иной деятельности.

Приложение № 1
УТВЕРЖДЕНА
исполнительным органом
Городской администрации
от 07.05.2014 № 278

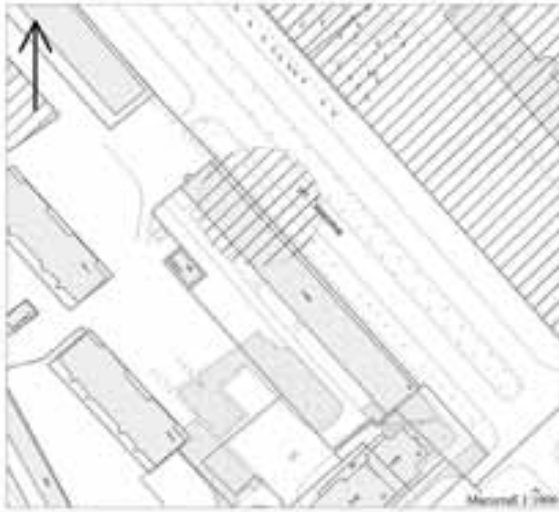
Схема № 150
граница прилегающей территории нежилой организации,
расположенной по адресу: Архангельская область, г. Архангельск,
пр. Советский комсомолец, д. 180



Условные обозначения:
----- граница земельного участка;
▨ граница прилегающей территории, в границах которой не выполняются функции производства или иной деятельности.

Приложение № 1
УТВЕРЖДЕНА
исполнительным органом
Городской администрации
от 07.05.2014 № 278

Схема № 141
граница прилегающей территории нежилой организации,
расположенной по адресу: Архангельская область, г. Архангельск,
ул. Гагарина, д. 14



Условные обозначения:
----- граница земельного участка;
▨ граница прилегающей территории, в границах которой не выполняются функции производства или иной деятельности.

Приложение № 1
УТВЕРЖДЕНА
исполнительным органом
Городской администрации
от 07.05.2014 № 278

Схема № 147
граница прилегающей территории нежилой организации,
расположенной по адресу: Архангельская область, г. Архангельск,
пр. Ленинский, д. 181



Условные обозначения:
----- граница земельного участка;
▨ граница прилегающей территории, в границах которой не выполняются функции производства или иной деятельности.

Приложение № 1
УТВЕРЖДЕНА
исполнительным органом
Городской администрации
от 07.05.2014 № 278

Схема № 151
граница прилегающей территории нежилой организации,
расположенной по адресу: Архангельская область, г. Архангельск,
ул. Советская, д. 12, корп. 1



Условные обозначения:
----- граница земельного участка;
▨ граница прилегающей территории, в границах которой не выполняются функции производства или иной деятельности.

Приложение № 1
УТВЕРЖДЕНА
исполнительным органом
Правительства Архангельской области
от 07.06.2014 № 278

Схема № 152
граница прилегающей территории некоммерческой организации,
расположенной по адресу: Архангельская область, г. Архангельск,
ул. Северный Девятай, д. 93



Условные обозначения:
----- граница земельного участка;
----- граница прилегающей территории, в границах которой не выполняются функции централизованной системы;

Приложение № 1
УТВЕРЖДЕНА
исполнительным органом
Правительства Архангельской области
от 07.06.2014 № 278

Схема № 153
граница прилегающей территории некоммерческой организации,
расположенной по адресу: Архангельская область, г. Архангельск,
пр. Пивальский, д. 148



Условные обозначения:
----- граница земельного участка;
----- граница прилегающей территории, в границах которой не выполняются функции централизованной системы;

Приложение № 1
УТВЕРЖДЕНА
исполнительным органом
Правительства Архангельской области
от 07.06.2014 № 278

Схема № 154
граница прилегающей территории
государственного бюджетного учреждения
транспортировки Архангельской области
"Архангельская горноспасательная бригада № 4"
(инвентарный № 1)



Условные обозначения:
----- граница земельного участка;
----- граница прилегающей территории, в границах которой не выполняются функции централизованной системы;

Приложение № 1
УТВЕРЖДЕНА
исполнительным органом
Правительства Архангельской области
от 07.06.2014 № 278

Схема № 155
граница прилегающей территории некоммерческой организации,
расположенной по адресу: Архангельская область, г. Архангельск,
ул. Воронина В.И., д. 32, стр. 2



Условные обозначения:
----- граница земельного участка;
----- граница прилегающей территории, в границах которой не выполняются функции централизованной системы;

Приложение № 1
УТВЕРЖДЕНА
исполнительным органом
Правительства Архангельской области
от 07.06.2014 № 278

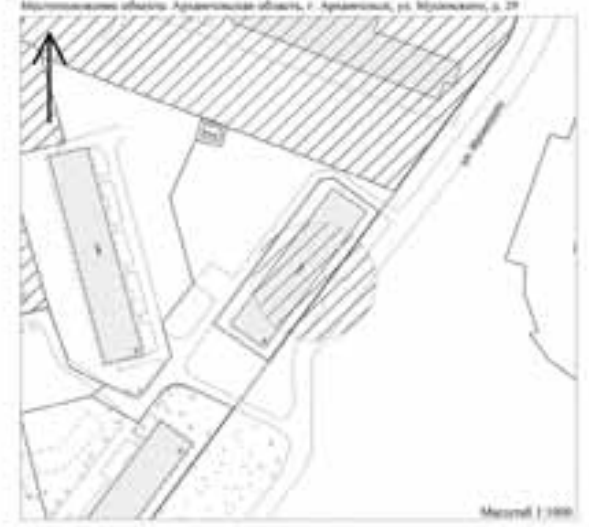
Схема № 156
граница прилегающей территории некоммерческой организации,
расположенной по адресу: Архангельская область, г. Архангельск,
ул. Карла Либкнехта, д. 17, стр. 1



Условные обозначения:
----- граница земельного участка;
----- граница прилегающей территории, в границах которой не выполняются функции централизованной системы;

Приложение № 1
УТВЕРЖДЕНА
исполнительным органом
Правительства Архангельской области
от 07.06.2014 № 278

Схема № 159
граница прилегающей территории
государственного бюджетного учреждения
транспортировки Архангельской области
"Архангельская горноспасательная бригада № 2"
(инвентарный № 2)



Условные обозначения:
----- граница земельного участка;
----- граница прилегающей территории, в границах которой не выполняются функции централизованной системы;

Приложение № 1
УТВЕРЖДЕНА
исполнительным органом
Правительства Архангельской области
от 07.06.2014 № 278

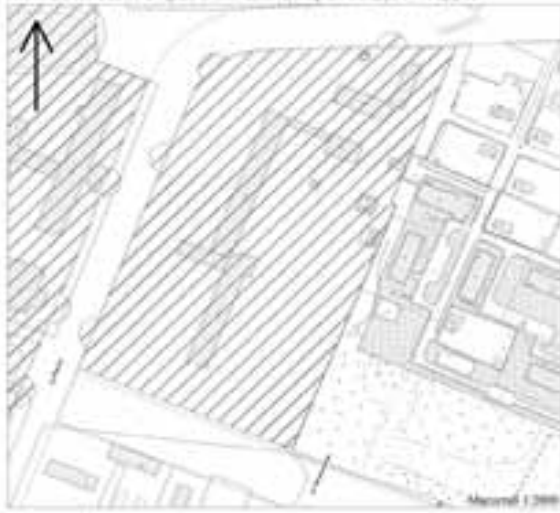
Схема № 154
граница прилегающей территории некоммерческой организации,
расположенной по адресу: Архангельская область, г. Архангельск,
пр. Дарвинский, д. 2



Условные обозначения:
----- граница земельного участка;
----- граница прилегающей территории, в границах которой не выполняются функции централизованной системы;

Приложение № 1
УТВЕРЖДЕНА
исполнительным органом
Правительства Архангельской области
от 07.06.2014 № 278

Схема № 157
граница прилегающей территории
государственного бюджетного учреждения
транспортировки Архангельской области
"Архангельская горноспасательная бригада № 4"
(инвентарный № 4)



Условные обозначения:
----- граница земельного участка;
----- граница прилегающей территории, в границах которой не выполняются функции централизованной системы;

Приложение № 1
УТВЕРЖДЕНА
исполнительным органом
Правительства Архангельской области
от 07.06.2014 № 278

Схема № 160
граница прилегающей территории
государственного бюджетного учреждения
транспортировки Архангельской области
"Архангельская горноспасательная бригада № 4"
(инвентарный № 4)

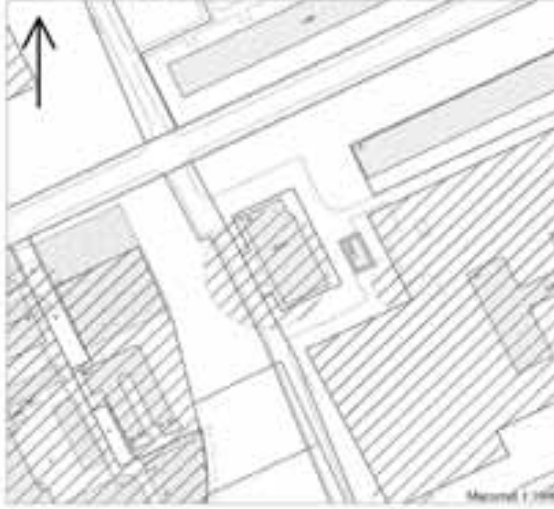


Условные обозначения:
----- граница земельного участка;
----- граница прилегающей территории, в границах которой не выполняются функции централизованной системы;

Проект № 1
УТВЕРЖДЕН
исполнительным органом
г. Архангельск
от 07.06.2014 № 278

Схема № 141
граница прилегающей территории
государственного бюджетного учреждения
здравоохранения Архангельской области
"Архангельское городское клиническое учреждение
здравоохранения № 4"
(отделение выездной патронажной службы паллиативной медицинской помощи Центра паллиативной медицинской помощи)

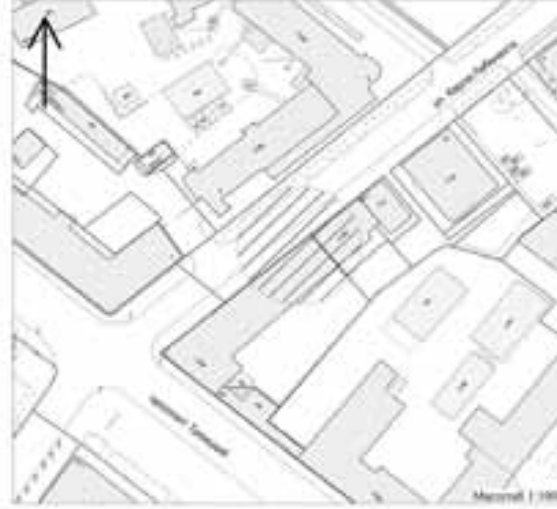
Многоквартирные объекты: Архангельская область, г. Архангельск, ул. 23-й Гвардейской



Условные обозначения:
----- граница земельного участка
----- граница прилегающей территории, в границах которой не выполняются функции функций государственной функции

Проект № 1
УТВЕРЖДЕН
исполнительным органом
г. Архангельск
от 07.06.2014 № 278

Схема № 145
граница прилегающей территории некоммерческой организации,
расположенной по адресу: Архангельская область, г. Архангельск,
ул. Кара-Либманшта, д. 8



Условные обозначения:
----- граница земельного участка
----- граница прилегающей территории, в границах которой не выполняются функции функций государственной функции

Проект № 1
УТВЕРЖДЕН
исполнительным органом
г. Архангельск
от 07.06.2014 № 278

Схема № 148
граница прилегающей территории
некоммерческой организации
общества с ограниченной ответственностью
"Ситика.Восток"

Многоквартирные объекты: Архангельская область, г. Архангельск, ул. Пискарева, д. 28
пр. Труновский, д. 28



Условные обозначения:
----- граница земельного участка
----- граница прилегающей территории, в границах которой не выполняются функции функций государственной функции

Проект № 1
УТВЕРЖДЕН
исполнительным органом
г. Архангельск
от 07.06.2014 № 278

Схема № 142
граница прилегающей территории
государственного казенного учреждения
Архангельской области
"Администрация администрации Архангельской области"

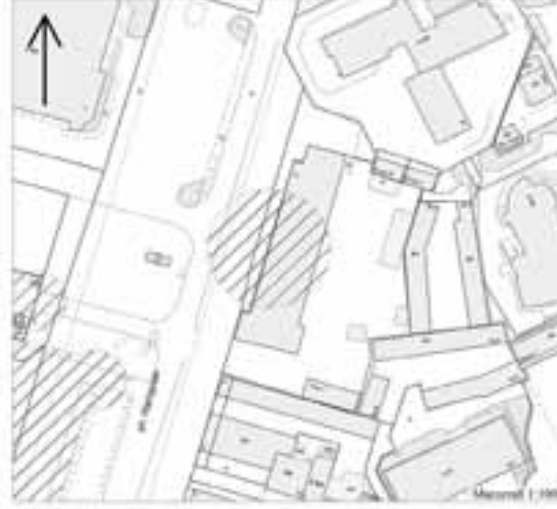
Многоквартирные объекты: Архангельская область, г. Архангельск, ул. Волынского, д. 61



Условные обозначения:
----- граница земельного участка
----- граница прилегающей территории, в границах которой не выполняются функции функций государственной функции

Проект № 1
УТВЕРЖДЕН
исполнительным органом
г. Архангельск
от 07.06.2014 № 278

Схема № 144
граница прилегающей территории некоммерческой организации,
расположенной по адресу: Архангельская область, г. Архангельск,
ул. Нагорная, д. 3



Условные обозначения:
----- граница земельного участка
----- граница прилегающей территории, в границах которой не выполняются функции функций государственной функции

Проект № 1
УТВЕРЖДЕН
исполнительным органом
г. Архангельск
от 07.06.2014 № 278

Схема № 149
граница прилегающей территории некоммерческой организации,
расположенной по адресу: Архангельская область, г. Архангельск,
ул. Светланская, д. 32

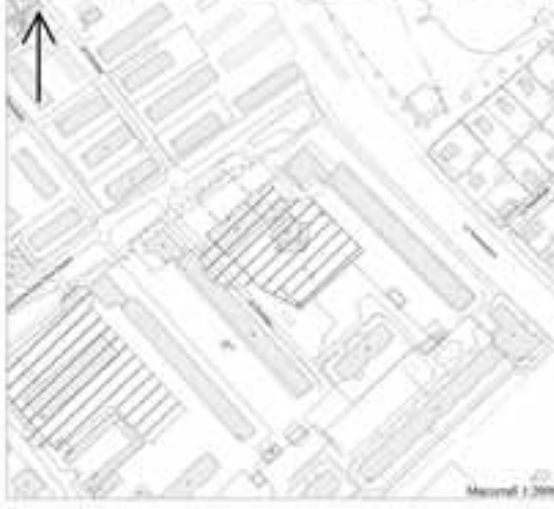


Условные обозначения:
----- граница земельного участка
----- граница прилегающей территории, в границах которой не выполняются функции функций государственной функции

Проект № 1
УТВЕРЖДЕН
исполнительным органом
г. Архангельск
от 07.06.2014 № 278

Схема № 144
граница прилегающей территории
государственного бюджетного учреждения
здравоохранения Архангельской области
"Архангельский центр лечебной физкультуры и спортивной медицины"

Многоквартирные объекты: Архангельская область, г. Архангельск, ул. Хвостовская, д. 16, корпус 2



Условные обозначения:
----- граница земельного участка
----- граница прилегающей территории, в границах которой не выполняются функции функций государственной функции

Проект № 1
УТВЕРЖДЕН
исполнительным органом
г. Архангельск
от 07.06.2014 № 278

Схема № 147
граница прилегающей территории некоммерческой организации,
расположенной по адресу: Архангельская область, г. Архангельск,
ул. Кара-Либманшта, д. 17, корпус 1



Условные обозначения:
----- граница земельного участка
----- граница прилегающей территории, в границах которой не выполняются функции функций государственной функции

Проект № 1
УТВЕРЖДЕН
исполнительным органом
г. Архангельск
от 07.06.2014 № 278

Схема № 170
граница прилегающей территории некоммерческой организации,
расположенной по адресу: Архангельская область, г. Архангельск,
ул. Топова Н., д. 17, корпус 2



Условные обозначения:
----- граница земельного участка
----- граница прилегающей территории, в границах которой не выполняются функции функций государственной функции

Приложение № 1
УТВЕРЖДЕНА
исполнительным директором
Горупр Архангельска
от 07.06.2019 № 279

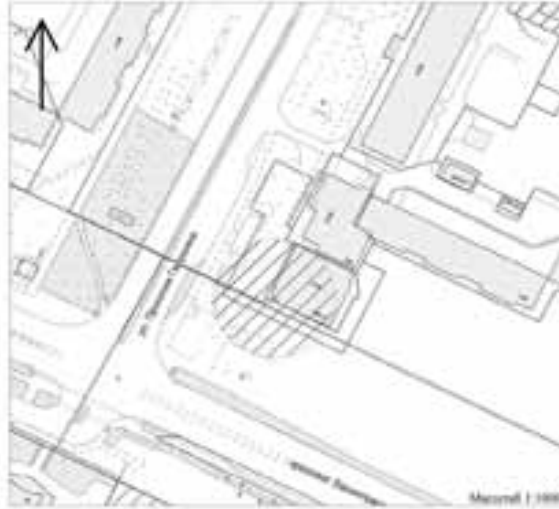
Схема № 171
границы прилегающей территории некоммерческой организации,
расположенной по адресу: Архангельская область, г. Архангельск,
ул. Вокзальная, д. 87



Условные обозначения:
----- граница земельного участка
----- границы прилегающей территории, в границах которой не выделяется земельный участок с самостоятельным адресом

Приложение № 1
к исполнительному директору
Горупр Архангельска
от 07.06.2019 № 279

Схема № 174
границы прилегающей территории некоммерческой организации,
расположенной по адресу: Архангельская область, г. Архангельск,
пр. Ленинградский, д. 109, корпус 2



Условные обозначения:
----- граница земельного участка
----- границы прилегающей территории, в границах которой не выделяется земельный участок с самостоятельным адресом

Приложение № 1
УТВЕРЖДЕНА
исполнительным директором
Горупр Архангельска
от 07.06.2019 № 279

Схема № 177
границы прилегающей территории некоммерческой организации,
расположенной по адресу: Архангельская область, г. Архангельск,
пр. Пашковский, д. 148



Условные обозначения:
----- граница земельного участка
----- границы прилегающей территории, в границах которой не выделяется земельный участок с самостоятельным адресом

Приложение № 1
УТВЕРЖДЕНА
исполнительным директором
Горупр Архангельска
от 07.06.2019 № 279

Схема № 172
границы прилегающей территории
государственного бюджетного учреждения
«Архангельская государственная академия культуры №1»



Условные обозначения:
----- граница земельного участка
----- границы прилегающей территории, в границах которой не выделяется земельный участок с самостоятельным адресом

Приложение № 1
УТВЕРЖДЕНА
исполнительным директором
Горупр Архангельска
от 07.06.2019 № 279

Схема № 175
границы прилегающей территории некоммерческой организации,
расположенной по адресу: Архангельская область, г. Архангельск,
ул. Фадеева, д. 15



Условные обозначения:
----- граница земельного участка
----- границы прилегающей территории, в границах которой не выделяется земельный участок с самостоятельным адресом

Приложение № 1
УТВЕРЖДЕНА
исполнительным директором
Горупр Архангельска
от 07.06.2019 № 279

Схема № 178
границы прилегающей территории некоммерческой организации,
расположенной по адресу: Архангельская область, г. Архангельск,
ул. Лыткина, д. 17



Условные обозначения:
----- граница земельного участка
----- границы прилегающей территории, в границах которой не выделяется земельный участок с самостоятельным адресом

Приложение № 1
УТВЕРЖДЕНА
исполнительным директором
Горупр Архангельска
от 07.06.2019 № 279

Схема № 173
границы прилегающей территории некоммерческой организации,
расположенной по адресу: Архангельская область, г. Архангельск,
пр. Труновский, д. 49



Условные обозначения:
----- граница земельного участка
----- границы прилегающей территории, в границах которой не выделяется земельный участок с самостоятельным адресом

Приложение № 1
УТВЕРЖДЕНА
исполнительным директором
Горупр Архангельска
от 07.06.2019 № 279

Схема № 176
границы прилегающей территории некоммерческой организации,
расположенной по адресу: Архангельская область, г. Архангельск,
ул. Писаревский, д. 34, корпус 1



Условные обозначения:
----- граница земельного участка
----- границы прилегающей территории, в границах которой не выделяется земельный участок с самостоятельным адресом

Приложение № 1
УТВЕРЖДЕНА
исполнительным директором
Горупр Архангельска
от 07.06.2019 № 279

Схема № 179
границы прилегающей территории некоммерческой организации,
расположенной по адресу: Архангельская область, г. Архангельск,
пр. Труновский, д. 21



Условные обозначения:
----- граница земельного участка
----- границы прилегающей территории, в границах которой не выделяется земельный участок с самостоятельным адресом

Приложение № 1
УТВЕРЖДЕНА
исполнительным органом
городской администрации
Архангельска
от 07.06.2014 № 278

Схема № 180
граница прилегающей территории некоммерческой организации,
расположенной по адресу: Архангельская область, г. Архангельск,
ул. Тимонина, д. 22



Условные обозначения:
--- граница земельного участка;
--- граница прилегающей территории, в границах которой не выполняются функции производственного назначения;

Приложение № 1
УТВЕРЖДЕНА
исполнительным органом
городской администрации
Архангельска
от 07.06.2014 № 278

Схема № 181
граница прилегающей территории некоммерческой организации,
расположенной по адресу: Архангельская область, г. Архангельск,
ул. Кара-Марека, д. 25, стр. 1



Условные обозначения:
--- граница земельного участка;
--- граница прилегающей территории, в границах которой не выполняются функции производственного назначения;

Приложение № 1
УТВЕРЖДЕНА
исполнительным органом
городской администрации
Архангельска
от 07.06.2014 № 278

Схема № 186
граница прилегающей территории некоммерческой организации,
расположенной по адресу: Архангельская область, г. Архангельск,
пр. Труновский, д. 29



Условные обозначения:
--- граница земельного участка;
--- граница прилегающей территории, в границах которой не выполняются функции производственного назначения;

Приложение № 1
УТВЕРЖДЕНА
исполнительным органом
городской администрации
Архангельска
от 07.06.2014 № 278

Схема № 181
граница прилегающей территории некоммерческой организации,
расположенной по адресу: Архангельская область, г. Архангельск,
пр. Новороссийский, д. 28, стр. 1



Условные обозначения:
--- граница земельного участка;
--- граница прилегающей территории, в границах которой не выполняются функции производственного назначения;

Приложение № 1
УТВЕРЖДЕНА
исполнительным органом
городской администрации
Архангельска
от 07.06.2014 № 278

Схема № 184
граница прилегающей территории некоммерческой организации,
расположенной по адресу: Архангельская область, г. Архангельск,
пр. Московский, д. 41, стр. 2



Условные обозначения:
--- граница земельного участка;
--- граница прилегающей территории, в границах которой не выполняются функции производственного назначения;

Приложение № 1
УТВЕРЖДЕНА
исполнительным органом
городской администрации
Архангельска
от 07.06.2014 № 278

Схема № 187
граница прилегающей территории
некоммерческой организации:
общества с ограниченной ответственностью "Витас-Дев" (О.О.),
инженерный центр "Ирина Павлова Васильева" (И.П.)



Условные обозначения:
--- граница земельного участка;
--- граница прилегающей территории, в границах которой не выполняются функции производственного назначения;

Приложение № 1
УТВЕРЖДЕНА
исполнительным органом
городской администрации
Архангельска
от 07.06.2014 № 278

Схема № 182
граница прилегающей территории некоммерческой организации,
расположенной по адресу: Архангельская область, г. Архангельск,
ул. Кара-Марека, д. 15



Условные обозначения:
--- граница земельного участка;
--- граница прилегающей территории, в границах которой не выполняются функции производственного назначения;

Приложение № 1
УТВЕРЖДЕНА
исполнительным органом
городской администрации
Архангельска
от 07.06.2014 № 278

Схема № 185
граница прилегающей территории некоммерческой организации,
расположенной по адресу: Архангельская область, г. Архангельск,
ул. Фёдора Абрамова, д. 15, стр. 1



Условные обозначения:
--- граница земельного участка;
--- граница прилегающей территории, в границах которой не выполняются функции производственного назначения;

Приложение № 1
УТВЕРЖДЕНА
исполнительным органом
городской администрации
Архангельска
от 07.06.2014 № 278

Схема № 188
граница прилегающей территории некоммерческой организации,
расположенной по адресу: Архангельская область, г. Архангельск,
пр. Ленинский, д. 263



Условные обозначения:
--- граница земельного участка;
--- граница прилегающей территории, в границах которой не выполняются функции производственного назначения;

Приложение № 1

УТВЕРЖДЕНА
исполнительным органом
города Архангельск
от 07.06.2014 № 278

Схема № 188
границы прилегающей территории некоммерческой организации,
расположенной по адресу: Архангельская область, г. Архангельск,
ул. Гагарина, д. 44, этаж 2



Условные обозначения:
----- границы земельных участков;
----- границы прилегающей территории, в границах которой не выполняются функции централизованной организации;

Приложение № 1

УТВЕРЖДЕНА
исполнительным органом
города Архангельск
от 07.06.2014 № 278

Схема № 192
границы прилегающей территории некоммерческой организации
закрытого акционерного общества
"Плюс Тридцать"



Условные обозначения:
----- границы земельных участков;
----- границы прилегающей территории, в границах которой не выполняются функции централизованной организации;

Приложение № 1

УТВЕРЖДЕНА
исполнительным органом
города Архангельск
от 07.06.2014 № 278

Схема № 195
границы прилегающей территории некоммерческой организации,
расположенной по адресу: Архангельская область, г. Архангельск,
пр. Ленинский, д. 216



Условные обозначения:
----- границы земельных участков;
----- границы прилегающей территории, в границах которой не выполняются функции централизованной организации;

Приложение № 1

УТВЕРЖДЕНА
исполнительным органом
города Архангельск
от 07.06.2014 № 278

Схема № 198
границы прилегающей территории некоммерческой организации
общества с ограниченной ответственностью
"ВИКОМ"



Условные обозначения:
----- границы земельных участков;
----- границы прилегающей территории, в границах которой не выполняются функции централизованной организации;

Приложение № 1

УТВЕРЖДЕНА
исполнительным органом
города Архангельск
от 07.06.2014 № 278

Схема № 193
границы прилегающей территории некоммерческой организации,
расположенной по адресу: Архангельская область, г. Архангельск,
ул. Суворова, д. 14

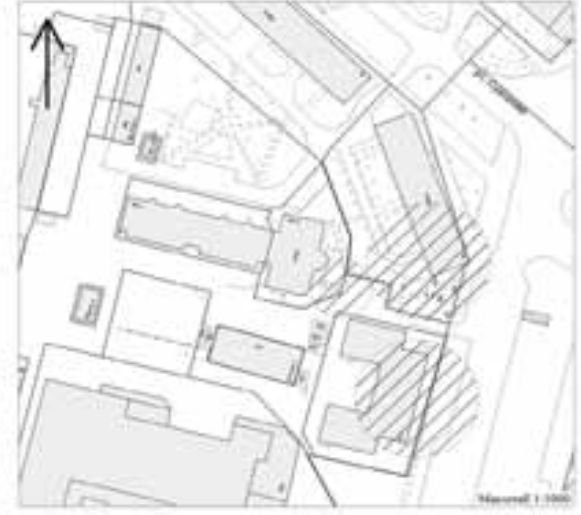


Условные обозначения:
----- границы земельных участков;
----- границы прилегающей территории, в границах которой не выполняются функции централизованной организации;

Приложение № 1

УТВЕРЖДЕНА
исполнительным органом
города Архангельск
от 07.06.2014 № 278

Схема № 196
границы прилегающей территории некоммерческой организации,
расположенной по адресу: Архангельская область, г. Архангельск,
ул. Суворова, д. 16, этаж 2



Условные обозначения:
----- границы земельных участков;
----- границы прилегающей территории, в границах которой не выполняются функции централизованной организации;

Приложение № 1

УТВЕРЖДЕНА
исполнительным органом
города Архангельск
от 07.06.2014 № 278

Схема № 191
границы прилегающей территории некоммерческой организации,
расположенной по адресу: Архангельская область, г. Архангельск,
ул. Карла Маркса, д. 29



Условные обозначения:
----- границы земельных участков;
----- границы прилегающей территории, в границах которой не выполняются функции централизованной организации;

Приложение № 1

УТВЕРЖДЕНА
исполнительным органом
города Архангельск
от 07.06.2014 № 278

Схема № 194
границы прилегающей территории некоммерческой организации,
расположенной по адресу: Архангельская область, г. Архангельск,
пр. Интерпримский, д. 171



Условные обозначения:
----- границы земельных участков;
----- границы прилегающей территории, в границах которой не выполняются функции централизованной организации;

Приложение № 1

УТВЕРЖДЕНА
исполнительным органом
города Архангельск
от 07.06.2014 № 278

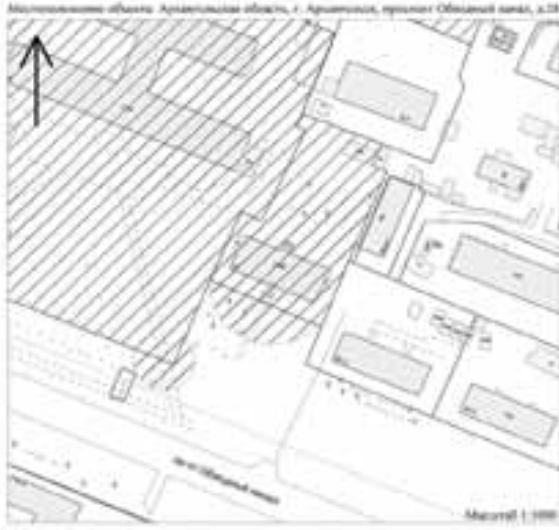
Схема № 197
границы прилегающей территории некоммерческой организации,
расположенной по адресу: Архангельская область, г. Архангельск,
пр. Ленинский, д. 249



Условные обозначения:
----- границы земельных участков;
----- границы прилегающей территории, в границах которой не выполняются функции централизованной организации;

Приложение № 1
к постановлению мэрии
города Архангельска
от 07.04.2014 № 278

Схема № 232
границы прилегающей территории
государственного бюджетного учреждения здравоохранения
Архангельской области
"Архангельский психоневрологический диспансер"
(детский психоневрологический отделение)



Условные обозначения:
----- граница земельного участка;
----- границы прилегающей территории, в границах которой не выделяется земельный участок с кадастровым номером;

Приложение № 1
к постановлению мэрии
города Архангельска
от 07.04.2014 № 278

Схема № 233
границы прилегающей территории государственного
бюджетного учреждения здравоохранения Архангельской области
имени г-на "Архангельский психоневрологический центр
высокой интенсивности "Роза"



Условные обозначения:
----- граница земельного участка;
----- границы прилегающей территории, в границах которой не выделяется земельный участок с кадастровым номером;

Приложение № 1
к постановлению мэрии
города Архангельска
от 07.04.2014 № 278

Схема № 239
границы прилегающей территории
исполнительной организации
областного с/государственного агентства "Аграрии"



Условные обозначения:
----- граница земельного участка;
----- границы прилегающей территории, в границах которой не выделяется земельный участок с кадастровым номером;

Приложение № 1
к постановлению мэрии
города Архангельска
от 07.04.2014 № 278

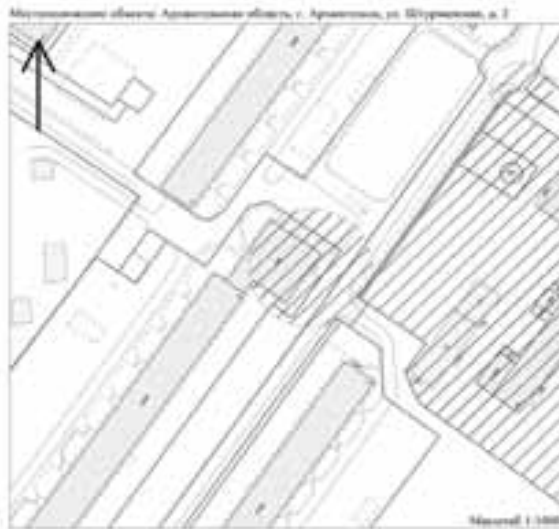
Схема № 234
границы прилегающей территории
государственного бюджетного учреждения здравоохранения
Архангельской области
"Архангельский психоневрологический диспансер"
(детский психоневрологический отделение)



Условные обозначения:
----- граница земельного участка;
----- границы прилегающей территории, в границах которой не выделяется земельный участок с кадастровым номером;

Приложение № 1
к постановлению мэрии
города Архангельска
от 07.04.2014 № 278

Схема № 236
границы прилегающей территории
государственного бюджетного учреждения здравоохранения
Архангельской области
"Архангельская городская клиническая больница №4"
(филиал поликлиники № 2)



Условные обозначения:
----- граница земельного участка;
----- границы прилегающей территории, в границах которой не выделяется земельный участок с кадастровым номером;

Приложение № 1
к постановлению мэрии
города Архангельска
от 07.04.2014 № 278

Схема № 240
границы прилегающей территории
исполнительной организации
областного с/государственного агентства
"ФАРМАМЕД ПЛЮС"



Условные обозначения:
----- граница земельного участка;
----- границы прилегающей территории, в границах которой не выделяется земельный участок с кадастровым номером;

Приложение № 1
к постановлению мэрии
города Архангельска
от 07.04.2014 № 278

Схема № 234
границы прилегающей территории государственного
бюджетного учреждения здравоохранения Архангельской области
"Центр судобной легистологии"
(испытательная контрольно-аналитическая лаборатория)



Условные обозначения:
----- граница земельного участка;
----- границы прилегающей территории, в границах которой не выделяется земельный участок с кадастровым номером;

Приложение № 1
к постановлению мэрии
города Архангельска
от 07.04.2014 № 278

Схема № 238
границы прилегающей территории
исполнительной организации
областного с/государственного агентства
"Миниформбюро центрального бюро и роботизации"



Условные обозначения:
----- граница земельного участка;
----- границы прилегающей территории, в границах которой не выделяется земельный участок с кадастровым номером;

Приложение № 1
УТВЕРЖДЕНО
постановлением мэрии
города Архангельска
от 07.04.2014 № 278

Схема № 241
границы прилегающей территории
государственного бюджетного учреждения
здравоохранения Архангельской области
"Первая городская клиническая больница им. Е.Е. Визельского"



Условные обозначения:
----- граница земельного участка;
----- границы прилегающей территории, в границах которой не выделяется земельный участок с кадастровым номером;

Приложение № 7
к постановлению главы
города Архангельска
от 07.04.2018 № 279

Схема № 242 границы прилегающей территории некоммерческой организации общества с ограниченной ответственностью "Дантест"



Условные обозначения:
----- границы земельных участков;
----- границы прилегающей территории, в границах которой не выделяется деление фронтов земельных участков;
▨ границы фронтов земельных участков.

Приложение № 7
к постановлению главы
города Архангельска
от 07.04.2018 № 279

Схема № 243 границы прилегающей территории некоммерческой организации общества с ограниченной ответственностью "Бонус"



Условные обозначения:
----- границы земельных участков;
----- границы прилегающей территории, в границах которой не выделяется деление фронтов земельных участков;
▨ границы фронтов земельных участков.

Приложение № 7
к постановлению главы
города Архангельска
от 07.04.2018 № 279

Схема № 244 границы прилегающей территории некоммерческой организации общества с ограниченной ответственностью "Оутлок Северо"



Условные обозначения:
----- границы земельных участков;
----- границы прилегающей территории, в границах которой не выделяется деление фронтов земельных участков;
▨ границы фронтов земельных участков.

Приложение № 1
к постановлению главы
города Архангельска
от 07.04.2018 № 279

Схема № 245 границы прилегающей территории бюджетного учреждения здравоохранения Архангельской области "Архангельская областная клиническая больница"



Условные обозначения:
----- границы земельных участков;
----- границы прилегающей территории, в границах которой не выделяется деление фронтов земельных участков;
▨ границы фронтов земельных участков.

Приложение № 1
к постановлению главы
города Архангельска
от 07.04.2018 № 279

Схема № 247 границы прилегающей территории некоммерческой организации общества с ограниченной ответственностью "Центр ЗОО на Воскресенский"



Условные обозначения:
----- границы земельных участков;
----- границы прилегающей территории, в границах которой не выделяется деление фронтов земельных участков;
▨ границы фронтов земельных участков.

Приложение № 1
к постановлению главы
города Архангельска
от 07.04.2018 № 279

Схема № 250 границы прилегающей территории некоммерческой организации общества с ограниченной ответственностью "Оутлок Северо"



Условные обозначения:
----- границы земельных участков;
----- границы прилегающей территории, в границах которой не выделяется деление фронтов земельных участков;
▨ границы фронтов земельных участков.

Приложение № 7
к постановлению главы
города Архангельска
от 07.04.2018 № 279

Схема № 244 границы прилегающей территории некоммерческой организации общества с ограниченной ответственностью "Медицинский центр "Профессионал", лаборатория славы Пайл"



Условные обозначения:
----- границы земельных участков;
----- границы прилегающей территории, в границах которой не выделяется деление фронтов земельных участков;
▨ границы фронтов земельных участков.

Приложение № 1
к постановлению главы
города Архангельска
от 07.04.2018 № 279

Схема № 248 границы прилегающей территории некоммерческой организации общества с ограниченной ответственностью "Центр лазерной хирургии", общества с ограниченной ответственностью "Городской центр слепой незрячей", общества с ограниченной ответственностью "МирБила"



Условные обозначения:
----- границы земельных участков;
----- границы прилегающей территории, в границах которой не выделяется деление фронтов земельных участков;
▨ границы фронтов земельных участков.

Приложение № 1
к постановлению главы
города Архангельска
от 07.04.2018 № 279

Схема № 252 границы прилегающей территории некоммерческой организации общества с ограниченной ответственностью "Оутлок Билко"



Условные обозначения:
----- границы земельных участков;
----- границы прилегающей территории, в границах которой не выделяется деление фронтов земельных участков;
▨ границы фронтов земельных участков.

Приложение № 1
к постановлению мэрии
города Архангельска
от 07.04.2018 № 279

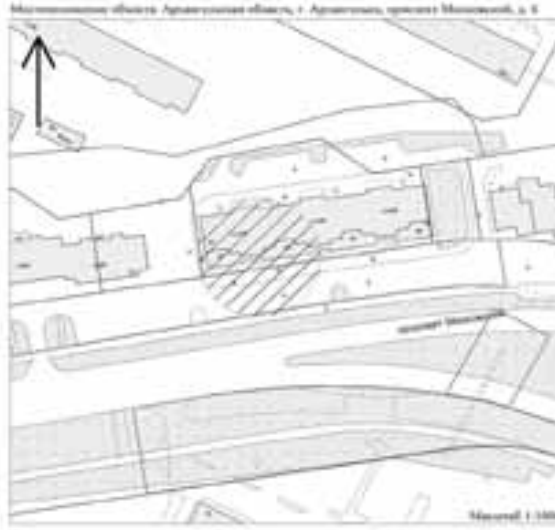
Схема № 253
граница прилегающей территории
недвижимой организации
общества с ограниченной ответственностью
"Айюта"



Условные обозначения:
----- граница земельного участка;
----- граница прилегающей территории, в границах которой на земельном участке формируются объекты недвижимости;

Приложение № 1
к постановлению мэрии
города Архангельска
от 07.04.2018 № 279

Схема № 258
граница прилегающей территории
недвижимой организации
общества с ограниченной ответственностью
"Архон"



Условные обозначения:
----- граница земельного участка;
----- граница прилегающей территории, в границах которой на земельном участке формируются объекты недвижимости;

Приложение № 1
к постановлению мэрии
города Архангельска
от 07.04.2018 № 279

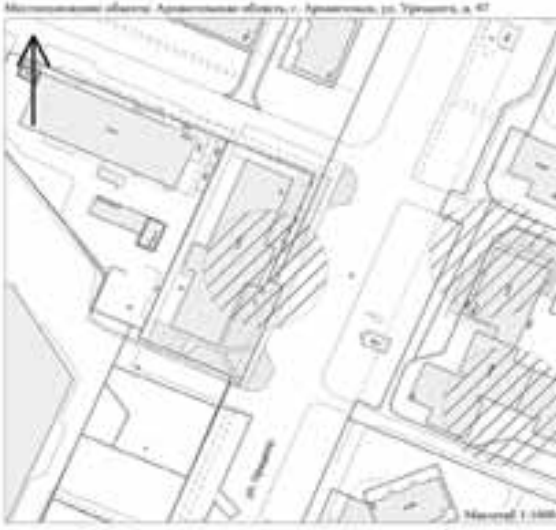
Схема № 261
граница прилегающей территории
недвижимой организации
общества с ограниченной ответственностью
"Домашний План"



Условные обозначения:
----- граница земельного участка;
----- граница прилегающей территории, в границах которой на земельном участке формируются объекты недвижимости;

Приложение № 1
к постановлению мэрии
города Архангельска
от 07.04.2018 № 279

Схема № 255
граница прилегающей территории
недвижимой организации
общества с ограниченной ответственностью
"ЕвроДент"



Условные обозначения:
----- граница земельного участка;
----- граница прилегающей территории, в границах которой на земельном участке формируются объекты недвижимости;

Приложение № 1
к постановлению мэрии
города Архангельска
от 07.04.2018 № 279

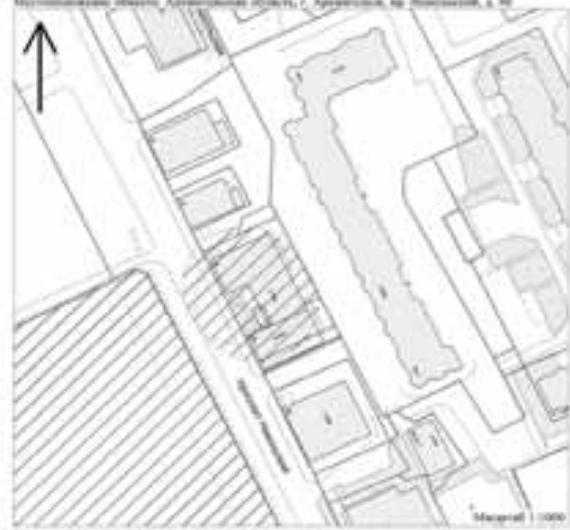
Схема № 259
граница прилегающей территории
недвижимой организации
общества с ограниченной ответственностью
"Архон"



Условные обозначения:
----- граница земельного участка;
----- граница прилегающей территории, в границах которой на земельном участке формируются объекты недвижимости;

Приложение № 1
к постановлению мэрии
города Архангельска
от 07.04.2018 № 279

Схема № 262
граница прилегающей территории
недвижимой организации
общества с ограниченной ответственностью
"Визоры и Интерьеры"



Условные обозначения:
----- граница земельного участка;
----- граница прилегающей территории, в границах которой на земельном участке формируются объекты недвижимости;

Приложение № 1
к постановлению мэрии
города Архангельска
от 07.04.2018 № 279

Схема № 256
граница прилегающей территории
недвижимой организации
общества с ограниченной ответственностью
"Офтальмологическая Лаборатория Клиника"



Условные обозначения:
----- граница земельного участка;
----- граница прилегающей территории, в границах которой на земельном участке формируются объекты недвижимости;

Приложение № 1
к постановлению мэрии
города Архангельска
от 07.04.2018 № 279

Схема № 260
граница прилегающей территории
недвижимой организации
государственного учреждения
Архангельской области "Фармация"



Условные обозначения:
----- граница земельного участка;
----- граница прилегающей территории, в границах которой на земельном участке формируются объекты недвижимости;

Приложение № 1
к постановлению мэрии
города Архангельска
от 07.04.2018 № 279

Схема № 263
граница прилегающей территории
недвижимой организации
общества с ограниченной ответственностью
"Центр красоты и здоровья "Валюна"



Условные обозначения:
----- граница земельного участка;
----- граница прилегающей территории, в границах которой на земельном участке формируются объекты недвижимости;

Для целей настоящего пункта под аэропортом прибытия на территории Российской Федерации понимается:

любой аэропорт населенного пункта на территории Российской Федерации, в который непосредственно осуществляется международная воздушная перевозка работника (его несовершеннолетних детей), направляющегося (направляющихся) от места использования отпуска (отдыха и оздоровления) к месту жительства (месту пребывания);

любой иной аэропорт населенного пункта на территории Российской Федерации, в который работник (его несовершеннолетние дети) направляется (направляются) от места использования отпуска (отдыха и оздоровления),

при условии, что проезд от места использования отпуска (отдыха и оздоровления) состоит из нескольких воздушных перевозок, осуществляемых по единому перевозочному документу, в котором стоимость отдельных воздушных перевозок не выделена.

2. Опубликовать постановление в газете "Архангельск – город воинской славы" и на официальном информационном Интернет-портале муниципального образования "Город Архангельск".

3. Настоящее постановление распространяется на правоотношения, возникшие с 1 января 2019 года.

Глава муниципального образования "Город Архангельск"

И.В. Годзиш

АДМИНИСТРАЦИЯ МУНИЦИПАЛЬНОГО ОБРАЗОВАНИЯ "ГОРОД АРХАНГЕЛЬСК"

ПОСТАНОВЛЕНИЕ

от 15 июля 2019 г. № 974

Об утверждении карты-схемы границ прилегающих территорий

В соответствии с областным законом от 23.09.2004 № 259-внеоч.-ОЗ "О реализации государственных полномочий Архангельской области в сфере правового регулирования организации и осуществления местного самоуправления", разделом 15 Правил благоустройства города Архангельска, утвержденных решением Архангельской городской Думы от 25.10.2017 № 581, Администрация муниципального образования "Город Архангельск" постановляет:

1. Утвердить прилагаемую карту-схему границ прилегающих территорий нежилого здания, расположенного по адресу: Российская Федерация, Архангельская область, муниципальное образование "Город Архангельск", город Архангельск, улица Победы, дом 118, корпус 3 (кадастровый номер объекта капитального строительства 29:22:011309:89).

2. Собственникам и (или) иным законным владельцам зданий, строений, сооружений, земельных участков, указанных в пункте 1 настоящего постановления, принимать участие, в том числе финансовое, в содержании прилегающих территорий.

3. Опубликовать постановление в газете "Архангельск – город воинской славы" и на официальном информационном Интернет-портале муниципального образования "Город Архангельск" в течение 10 календарных дней со дня подписания постановления.

4. Контроль за исполнением постановления возложить на главу администрации Маймаксанского территориального округа Администрации муниципального образования "Город Архангельск" Хиле А.И.

5. Настоящее постановление вступает в силу по истечении 30 календарных дней со дня его подписания.

Глава муниципального образования "Город Архангельск"

И.В. Годзиш

АДМИНИСТРАЦИЯ МУНИЦИПАЛЬНОГО ОБРАЗОВАНИЯ "ГОРОД АРХАНГЕЛЬСК"

ПОСТАНОВЛЕНИЕ

от 15 июля 2019 г. № 974

Об утверждении карты-схемы границ прилегающих территорий

1. Утвердить прилагаемую карту-схему границ прилегающих территорий нежилого здания, расположенного по адресу: Российская Федерация, Архангельская область, муниципальное образование "Город Архангельск", город Архангельск, улица Победы, дом 118, корпус 3 (кадастровый номер объекта капитального строительства 29:22:011309:89).

2. Собственникам и (или) иным законным владельцам зданий, строений, сооружений, земельных участков, указанных в пункте 1 настоящего постановления, принимать участие, в том числе финансовое, в содержании прилегающих территорий.

3. Опубликовать постановление в газете "Архангельск – город воинской славы" и на официальном информационном Интернет-портале муниципального образования "Город Архангельск" в течение 10 календарных дней со дня подписания постановления.

4. Контроль за исполнением постановления возложить на главу администрации Маймаксанского территориального округа Администрации муниципального образования "Город Архангельск" Хиле А.И.

5. Настоящее постановление вступает в силу по истечении 30 календарных дней со дня его подписания.

Глава муниципального образования "Город Архангельск"

И.В. Годзиш

АДМИНИСТРАЦИЯ МУНИЦИПАЛЬНОГО ОБРАЗОВАНИЯ "ГОРОД АРХАНГЕЛЬСК"

ПОСТАНОВЛЕНИЕ

от 15 июля 2019 г. № 975

Об утверждении карты-схемы границ прилегающих территорий

В соответствии с областным законом от 23.09.2004 № 259-внеоч.-ОЗ "О реализации государственных полномочий Архангельской области в сфере правового регулирования организации и осуществления местного самоуправления", разделом 15 Правил благоустройства города Архангельска, утвержденных решением Архангельской городской Думы от 25.10.2017 № 581, Администрация муниципального образования "Город Архангельск" постановляет:

1. Утвердить прилагаемую карту-схему границ прилегающих территорий нежилого здания, расположенного по адресу: Российская Федерация, Архангельская область, муниципальное образование "Город Архангельск", город Архангельск, улица Победы, дом 46 (кадастровый номер объекта капитального строительства 29:22:012003:50).

2. Собственникам и (или) иным законным владельцам зданий, строений, сооружений, земельных участков, указанных в пункте 1 настоящего постановления, принимать участие, в том числе финансовое, в содержании прилегающих территорий.

3. Опубликовать постановление в газете "Архангельск – город воинской славы" и на официальном информационном Интернет-портале муниципального образования "Город Архангельск" в течение 10 календарных дней со дня подписания постановления.

Глава муниципального образования "Город Архангельск"

И.В. Годзиш

АДМИНИСТРАЦИЯ МУНИЦИПАЛЬНОГО ОБРАЗОВАНИЯ "ГОРОД АРХАНГЕЛЬСК"

ПОСТАНОВЛЕНИЕ

от 15 июля 2019 г. № 975

Об утверждении карты-схемы границ прилегающих территорий

1. Утвердить прилагаемую карту-схему границ прилегающих территорий нежилого здания, расположенного по адресу: Российская Федерация, Архангельская область, муниципальное образование "Город Архангельск", город Архангельск, улица Победы, дом 46 (кадастровый номер объекта капитального строительства 29:22:012003:50).

2. Собственникам и (или) иным законным владельцам зданий, строений, сооружений, земельных участков, указанных в пункте 1 настоящего постановления, принимать участие, в том числе финансовое, в содержании прилегающих территорий.


3. Опубликовать постановление в газете "Архангельск – город воинской славы" и на официальном информационном Интернет-портале муниципального образования "Город Архангельск" в течение 10 календарных дней со дня подписания постановления.

4. Контроль за исполнением постановления возложить на главу администрации Маймаксанского территориального округа Администрации муниципального образования "Город Архангельск" Хиле А.И.

5. Настоящее постановление вступает в силу по истечении 30 календарных дней со дня его подписания.

Глава муниципального образования "Город Архангельск"

И.В. Годзиш



АДМИНИСТРАЦИЯ МУНИЦИПАЛЬНОГО ОБРАЗОВАНИЯ "ГОРОД АРХАНГЕЛЬСК"

ПОСТАНОВЛЕНИЕ

от 15 июля 2019 г. № 976

Об утверждении карты-схемы границ прилегающих территорий

В соответствии с областным законом от 23.09.2004 № 259-внеоч.-ОЗ "О реализации государственных полномочий Архангельской области в сфере правового регулирования организации и осуществления местного самоуправления", разделом 15 Правил благоустройства города Архангельска, утвержденных решением Архангельской городской Думы от 25.10.2017 № 581, Администрация муниципального образования "Город Архангельск" постановляет:

1. Утвердить прилагаемую карту-схему границ прилегающих территорий нежилого здания, расположенного по адресу: Российская Федерация, Архангельская область, муниципальное образование "Город Архангельск", город Архангельск, улица Сибирская, дом 17 (кадастровый номер объекта капитального строительства 29:22:012101:192).

2. Собственникам и (или) иным законным владельцам зданий, строений, сооружений, земельных участков, указанных в пункте 1 настоящего постановления, принимать участие, в том числе финансовое, в содержании прилегающих территорий.

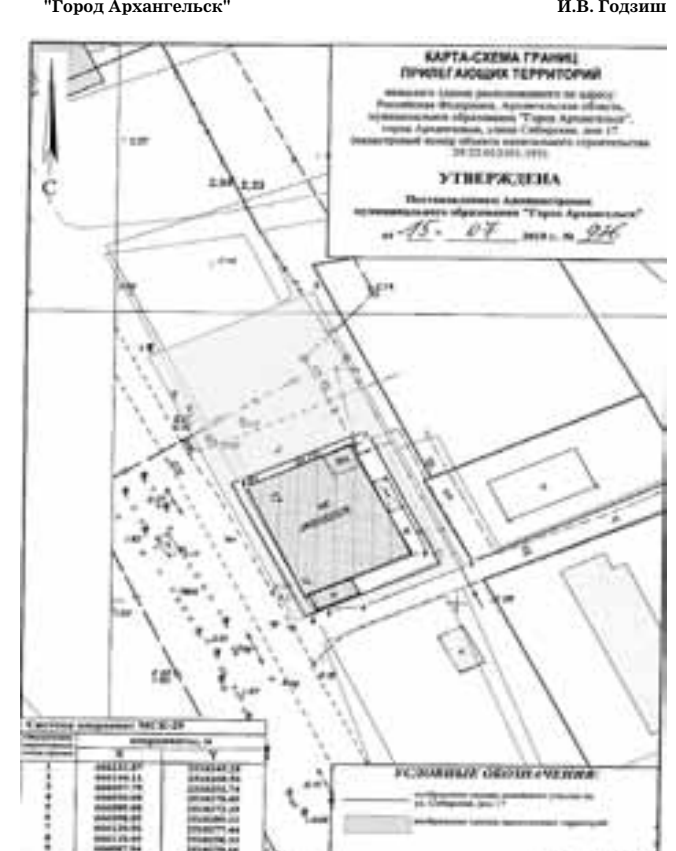
3. Опубликовать постановление в газете "Архангельск – город воинской славы" и на официальном информационном Интернет-портале муниципального образования "Город Архангельск" в течение 10 календарных дней со дня подписания постановления.

4. Контроль за исполнением постановления возложить на главу администрации Маймаксанского территориального округа Администрации муниципального образования "Город Архангельск" Хиле А.И.

5. Настоящее постановление вступает в силу по истечении 30 календарных дней со дня его подписания.

Глава муниципального образования "Город Архангельск"

И.В. Годзиш



ГЛАВА МУНИЦИПАЛЬНОГО ОБРАЗОВАНИЯ "ГОРОД АРХАНГЕЛЬСК"

ПОСТАНОВЛЕНИЕ

от 15 июля 2019 г. № 973

О внесении дополнения и изменения

в Порядок компенсации расходов на оплату стоимости проезда и провоза багажа к месту использования отпуска и обратно для лиц, работающих в органах местного самоуправления муниципального образования "Город Архангельск", муниципальных органах муниципального образования "Город Архангельск" и муниципальных учреждениях муниципального образования "Город Архангельск", расположенных в приравненных к районам Крайнего Севера местностях

1. Внести в Порядок компенсации расходов на оплату стоимости проезда и провоза багажа к месту использования отпуска и обратно для лиц, работающих в органах местного самоуправления муниципального образования "Город Архангельск", муниципальных органах муниципального образования "Город Архангельск" и муниципальных учреждениях муниципального образования "Город Архангельск", расположенных в приравненных к районам Крайнего Севера местностях, утвержденный постановлением мэра города Архангельска от 17.11.2006 № 478 (с изменениями и дополнениями), следующие дополнение и изменение:

а) пункт 3 дополнить абзацем двенадцатым следующего содержания: "Для целей настоящего Порядка под понятием "уполномоченный агент" понимается организация или индивидуальный предприниматель, осуществляющие розничную продажу перевозочных документов в целях воздушных, железнодорожных, внутренних водных, морских и (или) автобусных перевозок. Подтверждение статуса уполномоченного агента какими-либо документами не требуется."

б) абзацы третий – восьмой пункта 7 изложить в следующей редакции: "Для целей настоящего пункта под аэропортом отправления на территории Российской Федерации понимается:

любой аэропорт населенного пункта на территории Российской Федерации, из которого непосредственно осуществляется международная воздушная перевозка работника (его несовершеннолетних детей), направляющегося (направляющихся) к месту использования отпуска (отдыха и оздоровления);

иной любой аэропорт населенного пункта на территории Российской Федерации, из которого работник (его несовершеннолетние дети) направляется (направляются) к месту использования отпуска (отдыха и оздоровления),

при условии, что проезд к месту использования отпуска (отдыха и оздоровления) состоит из нескольких воздушных перевозок, осуществляемых по единому перевозочному документу, в котором стоимость отдельных воздушных перевозок не выделена.



АДМИНИСТРАЦИЯ МУНИЦИПАЛЬНОГО ОБРАЗОВАНИЯ
"ГОРОД АРХАНГЕЛЬСК"

ПОСТАНОВЛЕНИЕ

от 15 июля 2019 г. № 983

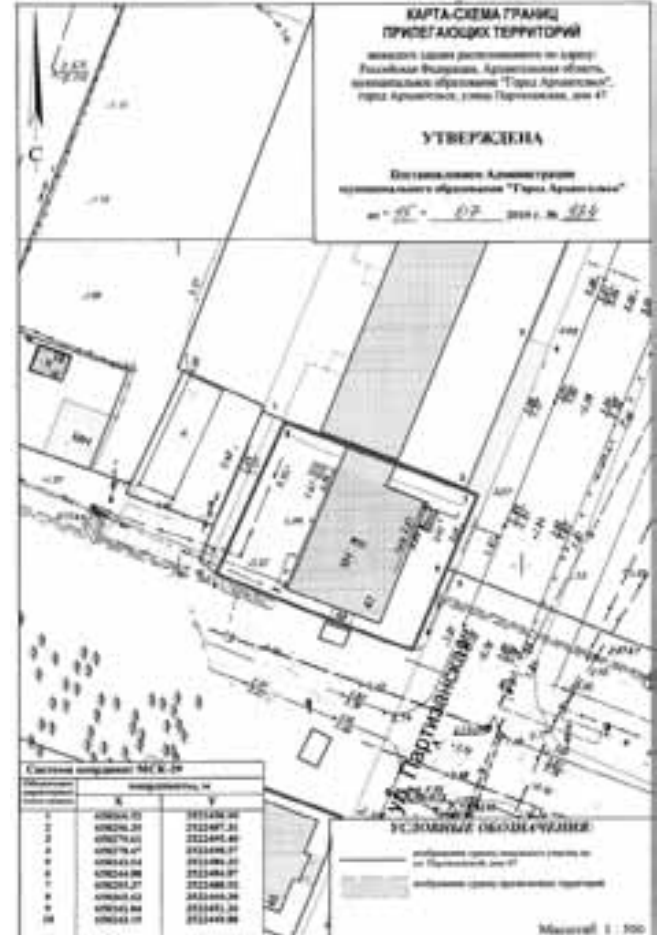
Об утверждении карты-схемы границ
прилегающих территорий

В соответствии с областным законом от 23.09.2004 № 259-внеоч.-ОЗ "О реализации государственных полномочий Архангельской области в сфере правового регулирования организации и осуществления местного самоуправления", разделом 15 Правил благоустройства города Архангельска, утвержденных решением Архангельской городской Думы от 25.10.2017 № 581, Администрация муниципального образования "Город Архангельск" постановляет:

1. Утвердить прилагаемую карту-схему границ прилегающих территорий нежилого здания, расположенного по адресу: Российская Федерация, Архангельская область, муниципальное образование "Город Архангельск", город Архангельск, улица Школьная, дом 106 (кадастровый номер объекта капитального строительства 29:22:012001:111).
2. Собственникам и (или) иным законным владельцам зданий, строений, сооружений, земельных участков, указанных в пункте 1 настоящего постановления, принимать участие, в том числе финансовое, в содержании прилегающих территорий.
3. Опубликовать постановление в газете "Архангельск – город воинской славы" и на официальном информационном Интернет-портале муниципального образования "Город Архангельск" в течение 10 календарных дней со дня подписания постановления.
4. Контроль за исполнением постановления возложить на главу администрации Маймаксанского территориального округа Администрации муниципального образования "Город Архангельск" Хиле А.И.
5. Настоящее постановление вступает в силу по истечении 30 календарных дней со дня его подписания.

Глава муниципального образования
"Город Архангельск"

И.В. Годзинш



АДМИНИСТРАЦИЯ МУНИЦИПАЛЬНОГО ОБРАЗОВАНИЯ
"ГОРОД АРХАНГЕЛЬСК"

ПОСТАНОВЛЕНИЕ

от 15 июля 2019 г. № 985

Об утверждении карты-схемы границ прилегающих территорий

В соответствии с областным законом от 23.09.2004 № 259-внеоч.-ОЗ "О реализации государственных полномочий Архангельской области в сфере правового регулирования организации и осуществления местного самоуправления", разделом 15 Правил благоустройства города Архангельска, утвержденных решением Архангельской городской Думы от 25.10.2017 № 581, Администрация муниципального образования "Город Архангельск" постановляет:

1. Утвердить прилагаемую карту-схему границ прилегающих территорий нежилого здания, расположенного по адресу: Российская Федерация, Архангельская область, муниципальное образование "Город Архангельск", город Архангельск, улица Партизанская, дом 31, строение 7.
2. Собственникам и (или) иным законным владельцам зданий, строений, сооружений, земельных участков, указанных в пункте 1 настоящего постановления, принимать участие, в том числе финансовое, в содержании прилегающих территорий.
3. Опубликовать постановление в газете "Архангельск – город воинской славы" и на официальном информационном Интернет-портале муниципального образования "Город Архангельск" в течение 10 календарных дней со дня подписания постановления.
4. Контроль за исполнением постановления возложить на главу администрации Северного территориального округа Администрации муниципального образования "Город Архангельск" Боровикова Н.В.
5. Настоящее постановление вступает в силу по истечении 30 календарных дней со дня его подписания.

Глава муниципального образования
"Город Архангельск"

И.В. Годзинш

АДМИНИСТРАЦИЯ МУНИЦИПАЛЬНОГО ОБРАЗОВАНИЯ
"ГОРОД АРХАНГЕЛЬСК"

ПОСТАНОВЛЕНИЕ

от 15 июля 2019 г. № 982

Об утверждении карты-схемы границ прилегающих территорий

В соответствии с областным законом от 23.09.2004 № 259-внеоч.-ОЗ "О реализации государственных полномочий Архангельской области в сфере правового регулирования организации и осуществления местного самоуправления", разделом 15 Правил благоустройства города Архангельска, утвержденных решением Архангельской городской Думы от 25.10.2017 № 581, Администрация муниципального образования "Город Архангельск" постановляет:

1. Утвердить прилагаемую карту-схему границ прилегающих территорий нежилого здания, расположенного по адресу: Российская Федерация, Архангельская область, муниципальное образование "Город Архангельск", город Архангельск, улица Буденного С.М., дом 13, корп. 1 (кадастровый номер объекта капитального строительства 29:22:012010:837).
2. Собственникам и (или) иным законным владельцам зданий, строений, сооружений, земельных участков, указанных в пункте 1 настоящего постановления, принимать участие, в том числе финансовое, в содержании прилегающих территорий.
3. Опубликовать постановление в газете "Архангельск – город воинской славы" и на официальном информационном Интернет-портале муниципального образования "Город Архангельск" в течение 10 календарных дней со дня подписания постановления.
4. Контроль за исполнением постановления возложить на главу администрации Маймаксанского территориального округа Администрации муниципального образования "Город Архангельск" Хиле А.И.
5. Настоящее постановление вступает в силу по истечении 30 календарных дней со дня его подписания.

Глава муниципального образования
"Город Архангельск"

И.В. Годзинш



АДМИНИСТРАЦИЯ МУНИЦИПАЛЬНОГО ОБРАЗОВАНИЯ
"ГОРОД АРХАНГЕЛЬСК"

ПОСТАНОВЛЕНИЕ

от 15 июля 2019 г. № 984

Об утверждении карты-схемы границ
прилегающих территорий

В соответствии с областным законом от 23.09.2004 № 259-внеоч.-ОЗ "О реализации государственных полномочий Архангельской области в сфере правового регулирования организации и осуществления местного самоуправления", разделом 15 Правил благоустройства города Архангельска, утвержденных решением Архангельской городской Думы от 25.10.2017 № 581, Администрация муниципального образования "Город Архангельск" постановляет:

1. Утвердить прилагаемую карту-схему границ прилегающих территорий нежилого здания, расположенного по адресу: Российская Федерация, Архангельская область, муниципальное образование "Город Архангельск", город Архангельск, улица Партизанская, дом 47.
2. Собственникам и (или) иным законным владельцам зданий, строений, сооружений, земельных участков, указанных в пункте 1 настоящего постановления, принимать участие, в том числе финансовое, в содержании прилегающих территорий.
3. Опубликовать постановление в газете "Архангельск – город воинской славы" и на официальном информационном Интернет-портале муниципального образования "Город Архангельск" в течение 10 календарных дней со дня подписания постановления.
4. Контроль за исполнением постановления возложить на главу администрации Северного территориального округа Администрации муниципального образования "Город Архангельск" Боровикова Н.В.
5. Настоящее постановление вступает в силу по истечении 30 календарных дней со дня его подписания.

Глава муниципального образования
"Город Архангельск"

И.В. Годзинш



**АДМИНИСТРАЦИЯ МУНИЦИПАЛЬНОГО ОБРАЗОВАНИЯ
"ГОРОД АРХАНГЕЛЬСК"**

П О С Т А Н О В Л Е Н И Е

от 15 июля 2019 г. № 987

О внесении изменений в состав муниципальной комиссии по обследованию жилых помещений, входящих в состав муниципального жилищного фонда и частного жилищного фонда, занимаемых инвалидами и семьями, имеющими детей-инвалидов, и используемых для их постоянного проживания, и общего имущества в многоквартирных домах, в которых расположены указанные жилые помещения

1. Внести в состав муниципальной комиссии по обследованию жилых помещений, входящих в состав муниципального жилищного фонда и частного жилищного фонда, занимаемых инвалидами и семьями, имеющими детей-инвалидов, и используемых для их постоянного проживания, и общего имущества в многоквартирных домах, в которых расположены указанные жилые помещения, утвержденный постановлением Администрации муниципального образования "Город Архангельск" от 21.07.2017 № 840 (с изменениями), следующие изменения:

включить в состав комиссии Барболину Ольгу Владимировну, заместителя начальника муниципального учреждения муниципального образования "Город Архангельск" "Информационно-расчетный центра" (по согласованию);

исключить из состава комиссии Белову О.В.

2. Опубликовать постановление в газете "Архангельск – город воинской славы" и на официальном информационном Интернет-портале муниципального образования "Город Архангельск".

Глава муниципального образования
"Город Архангельск"

И.В. Годзинш

**АДМИНИСТРАЦИЯ МУНИЦИПАЛЬНОГО ОБРАЗОВАНИЯ
"ГОРОД АРХАНГЕЛЬСК"**

П О С Т А Н О В Л Е Н И Е

от 16 июля 2019 г. № 994

О внесении дополнения в приложение к постановлению Администрации муниципального образования "Город Архангельск" от 05.05.2017 № 476

1. Дополнить приложение к постановлению Администрации муниципального образования "Город Архангельск" от 05.05.2017 № 476 "О размере платы за услуги, оказываемые муниципальным бюджетным дошкольным образовательным учреждением муниципального образования "Город Архангельск" "Детский сад компенсирующего вида № 112 "Гвоздичка", для граждан и юридических лиц" пунктами 3-7 следующего содержания:

"3. Проведение занятий в кружке "Увлекательный мир оригами"	Воспитанники в возрасте 5 - 7 лет	Руб./ занятие с одного человека	150,00
4. Проведение занятий в кружке "Юные познаватели"	Воспитанники в возрасте 5 - 7 лет	Руб./ занятие с одного человека	150,00
5. Проведение занятий учителем-логопедом по коррекции речевого развития (индивидуальные)	Воспитанники в возрасте 5 - 7 лет	Руб./ занятие с одного человека	200,00
6. Проведение занятий педагогом-психологом (индивидуальные)	Воспитанники в возрасте 5 - 7 лет	Руб./ занятие с одного человека	200,00
7. Проведение занятий учителем-логопедом по коррекции речевого развития	Воспитанники в возрасте 5 - 7 лет	Руб./ занятие с одного человека	150,00".

2. Опубликовать постановление в газете "Архангельск – город воинской славы" и на официальном информационном Интернет-портале муниципального образования "Город Архангельск".

3. Настоящее постановление вступает в силу с 1 сентября 2019 года.

Глава муниципального образования
"Город Архангельск"

И.В. Годзинш

**АДМИНИСТРАЦИЯ МУНИЦИПАЛЬНОГО ОБРАЗОВАНИЯ
"ГОРОД АРХАНГЕЛЬСК"**

П О С Т А Н О В Л Е Н И Е

от 16 июля 2019 г. № 995

О плате за содержание жилого помещения для нанимателей жилых помещений по договорам социального найма и договорам найма жилых помещений в многоквартирных домах муниципального образования "Город Архангельск" и о внесении изменения в приложение к постановлению Администрации муниципального образования "Город Архангельск" от 07.06.2018 № 712

В соответствии со статьями 154 и 156 Жилищного кодекса Российской Федерации, статьей 30 Устава муниципального образования "Город Архангельск", разделом 2 Положения об установлении тарифов и размера платы Администрацией муниципального образования "Город Архангельск", утвержденного постановлением мэрии города Архангельска от 21.12.2015 № 69, решением общего собрания собственников помещений в многоквартирном доме Администрация муниципального образования "Город Архангельск" постановляет:

1. Установить размер платы за содержание жилого помещения для нанимателей жилых помещений по договорам социального найма и договорам найма жилых помещений в многоквартирном доме муниципального образования "Город Архангельск" согласно приложению к настоящему постановлению.

Размер платы за содержание жилого помещения для нанимателей жилых помещений по договорам социального найма и договорам найма жилых помещений в многоквартирном доме соразмерен перечню, объемам и качеству услуг и работ, указанным в договоре управления многоквартирным домом, заключенном в соответствии с решением общего собрания собственников помещений.

2. Внести в приложение к постановлению Администрации муниципального образования "Город Архангельск" от 07.06.2018 № 712 "О плате за содержание жилого помещения для нанимателей жилых помещений по договорам социального найма и договорам найма жилых помещений в многоквартирных домах муниципального образования "Город Архангельск" и о внесении изменений в приложение к постановлению Администрации муниципального образования "Город Архангельск" от 09.11.2017 № 1327" (с изменениями) изменение, исключив пункт 1.

3. Опубликовать постановление в газете "Архангельск – город воинской славы" и на официальном информационном Интернет-портале муниципального образования "Город Архангельск".

4. Настоящее постановление вступает в силу с 19 ноября 2019 года.

Глава муниципального образования
"Город Архангельск"

И.В. Годзинш

Приложение
к постановлению Администрации
муниципального образования
"Город Архангельск"
от 16.07.2019 № 995

**РАЗМЕР ПЛАТЫ
за содержание жилого помещения для нанимателей жилых помещений по договорам социального найма и договорам найма жилых помещений в многоквартирном доме муниципального образования "Город Архангельск"**

Таблица

№ п/п	Адрес многоквартирного дома	Размер платы за содержание жилого помещения (рублей) за 1 кв.м общей площади жилого помещения в месяц	Основание (дата и № договора управления многоквартирным домом)	Наименование управляющей организации
1	Ул. Вологодская, 17	26,86	от 19.06.2019 № 4	ООО "Новый город"

**АДМИНИСТРАЦИЯ МУНИЦИПАЛЬНОГО ОБРАЗОВАНИЯ
"ГОРОД АРХАНГЕЛЬСК"**

П О С Т А Н О В Л Е Н И Е

от 16 июля 2019 г. № 996

О внесении изменений в приложение к постановлению Администрации муниципального образования "Город Архангельск" от 09.11.2017 № 1323

1. Внести в приложение к постановлению Администрации муниципального образования "Город Архангельск" от 09.11.2017 № 1323 "О плате за содержание жилого помещения для нанимателей жилых помещений по договорам социального найма и договорам найма жилых помещений в многоквартирных домах муниципального образования "Город Архангельск" и о признании утратившим силу приложения к постановлению мэрии города Архангельска от 11.06.2014 № 469" (с изменениями) следующие изменения:

а) пункт 72 изложить в следующей редакции:

"72 Ул. Петра Стрелкова, 12 20,17 от 01.12.2017 № 2184р/Л2 ООО "УК "ПРОЛЕТАРСКАЯ";

б) пункт 126 изложить в следующей редакции:

"126 Ул. Юнг Военно-Морского Флота, 65 18,42 от 01.12.2017 № 2184р/Л2 ООО "УК "ПРОЛЕТАРСКАЯ".

2. Опубликовать постановление в газете "Архангельск – город воинской славы" и на официальном информационном Интернет-портале муниципального образования "Город Архангельск".

3. Настоящее постановление вступает в силу с момента опубликования и распространяется на правоотношения, возникшие:

подпункт "а" пункта 1 настоящего постановления – с 21 ноября 2018 года;

подпункт "б" пункта 1 настоящего постановления – с 24 июня 2019 года.

Глава муниципального образования
"Город Архангельск"

И.В. Годзинш

**АДМИНИСТРАЦИЯ МУНИЦИПАЛЬНОГО ОБРАЗОВАНИЯ
"ГОРОД АРХАНГЕЛЬСК"**

П О С Т А Н О В Л Е Н И Е

от 16 июля 2019 г. № 997

О внесении изменений в приложения к постановлению Администрации муниципального образования "Город Архангельск" от 04.05.2018 № 565

1. Внести в приложения № 1 и 2 к постановлению Администрации муниципального образования "Город Архангельск" от 04.05.2018 № 565 "О плате за содержание жилого помещения для нанимателей жилых помещений по договорам социального найма и договорам найма жилых помещений в многоквартирных домах муниципального образования "Город Архангельск", о внесении изменений в приложение к постановлению мэрии города Архангельска от 13.02.2015 № 125 и о признании утратившими силу приложений к отдельным постановлениям мэрии города Архангельска" (с дополнением и изменениями) следующие изменения:

в приложении № 1 в графе 3 строки 8 цифры "25,55" заменить цифрами "24,21";

в приложении № 2 в графе 3 строки 8 цифры "23,06" заменить цифрами "21,72".

2. Опубликовать постановление в газете "Архангельск – город воинской славы" и на официальном информационном Интернет-портале муниципального образования "Город Архангельск".

3. Настоящее постановление вступает в силу с момента опубликования и распространяется на правоотношения, возникшие с 1 июня 2018 года.

Глава муниципального образования
"Город Архангельск"

И.В. Годзинш

**АДМИНИСТРАЦИЯ МУНИЦИПАЛЬНОГО ОБРАЗОВАНИЯ
"ГОРОД АРХАНГЕЛЬСК"**

П О С Т А Н О В Л Е Н И Е

от 16 июля 2019 г. № 998

О внесении изменений в приложения к постановлению Администрации муниципального образования "Город Архангельск" от 04.05.2018 № 566

1. Внести в приложения № 1 и 2 к постановлению Администрации муниципального образования "Город Архангельск" от 04.05.2018 № 566 "О плате за содержание жилого помещения для нанимателей жилых помещений по договорам социального найма и договорам найма жилых помещений в многоквартирных домах муниципального образования "Город Архангельск", о внесении изменений в приложения к отдельным постановлениям мэрии города Архангельска и о признании утратившим силу приложения к постановлению мэрии города Архангельска от 08.05.2015 № 393" (с дополнением и изменениями) следующие изменения:

в приложении № 1 в графе 3 строки 11 цифры "23,39" заменить цифрами "22,65";

в приложении № 2 в графе 3 строки 11 цифры "20,90" заменить цифрами "20,16".

2. Опубликовать постановление в газете "Архангельск – город воинской славы" и на официальном информационном Интернет-портале муниципального образования "Город Архангельск".

3. Настоящее постановление вступает в силу с момента опубликования и распространяется на правоотношения, возникшие с 1 июня 2018 года.

Глава муниципального образования
"Город Архангельск"

И.В. Годзинш

**АДМИНИСТРАЦИЯ МУНИЦИПАЛЬНОГО ОБРАЗОВАНИЯ
"ГОРОД АРХАНГЕЛЬСК"**

П О С Т А Н О В Л Е Н И Е

от 16 июля 2019 г. № 999

О внесении изменений в приложения к постановлению Администрации муниципального образования "Город Архангельск" от 07.05.2018 № 576

1. Внести в приложения № 1 и 2 к постановлению Администрации муниципального образования "Город Архангельск" от 07.05.2018 № 576 "О плате за содержание жилого помещения для нанимателей жилых помещений по договорам социального найма и договорам найма жилых помещений в многоквартирных домах муниципального образования "Город Архангельск" и о внесении изменений в приложение к постановлению мэрии города Архангельска от 13.02.2015 № 126" (с дополнением и изменением) следующие изменения:

в приложении № 1 строку 1 изложить в следующей редакции:

"1 Ул. Розы Люксембург, 74 17,14 от 01.05.2018 № 745р/Л1 ООО "Архстройнадзор";

в приложении № 2 строку 1 изложить в следующей редакции:

"1 Ул. Розы Люксембург, 74 14,65 от 01.05.2018 № 745р/Л1 ООО "Архстройнадзор".

2. Опубликовать постановление в газете "Архангельск – город воинской славы" и на официальном информационном Интернет-портале муниципального образования "Город Архангельск".

3. Настоящее постановление вступает в силу с момента опубликования и распространяется на правоотношения, возникшие с 18 марта 2019 года.

Глава муниципального образования
"Город Архангельск"

И.В. Годзинш

**АДМИНИСТРАЦИЯ МУНИЦИПАЛЬНОГО ОБРАЗОВАНИЯ
"ГОРОД АРХАНГЕЛЬСК"**

П О С Т А Н О В Л Е Н И Е

от 16 июля 2019 г. № 1002

О внесении изменений в постановление Администрации муниципального образования "Город Архангельск" от 23.06.2016 № 727, маршруты подвоза детей к дневным лагерям, организованным муниципальными образовательными учреждениями муниципального образования "Город Архангельск", и обратно

1. Внести в постановление Администрации муниципального образования "Город Архангельск" от 23.06.2016 № 727 "Об утверждении маршрутов и порядка осуществления подвоза детей к дневным лагерям, организованным муниципальными образовательными учреждениями муниципального образования "Город Архангельск", и обратно" изменение, изложив преамбулу в следующей редакции:

"В соответствии с Порядком организации отдыха детей в каникулярное время в муниципальном образовании "Город Архангельск", утвержденным постановлением Администрации муниципального образования "Город Архангельск" от 29.03.2017 № 323, Администрация муниципального образования "Город Архангельск" постановляет:".

2. Внести в маршруты подвоза детей к дневным лагерям, организованным муниципальными образовательными учреждениями муниципального образования "Город Архангельск", и обратно, изменение, изложив их в новой прилагаемой редакции.

3. Опубликовать постановление в газете "Архангельск – город воинской славы" и на официальном информационном Интернет-портале муниципального образования "Город Архангельск".

4. Настоящее постановление вступает в силу с момента опубликования и распространяется на правоотношения, возникшие с 1 января 2019 года.

Глава муниципального образования
"Город Архангельск"

И.В. Годзинш

ГЛАВА МУНИЦИПАЛЬНОГО ОБРАЗОВАНИЯ
"ГОРОД АРХАНГЕЛЬСК"

РАСПОРЯЖЕНИЕ

от 17 июля 2019 г. № 2362р

Об утверждении проекта межевания застроенной территории площадью 0,6988 га в границах ул. Володарского и просп. Обводный канал в Ломоносовском территориальном округе г. Архангельска

В соответствии с Градостроительным кодексом Российской Федерации, Федеральным законом от 06.10.2003 № 131-ФЗ "Об общих принципах организации местного самоуправления в Российской Федерации", Уставом муниципального образования "Город Архангельск", учитывая результаты общественных обсуждений:

- 1. Утвердить прилагаемый проект межевания застроенной территории площадью 0,6988 га в границах ул. Володарского и просп. Обводный канал в Ломоносовском территориальном округе г. Архангельска.
2. Опубликовать распоряжение в газете "Архангельск – город воинской славы" и на официальном информационном Интернет-портале муниципального образования "Город Архангельск".

Глава муниципального образования
"Город Архангельск"

И.В. Годзин

Приложение
УТВЕРЖДЕН
распоряжением Главы
муниципального образования
"Город Архангельск"
от 17.07.2019 № 2362р

Приложение
к проекту межевания застроенной территории площадью 0,6988 га в границах ул. Володарского и просп. Обводный канал в Ломоносовском территориальном округе г. Архангельска

ПРОЕКТ МЕЖЕВАНИЯ
застроенной территории площадью 0,6988 га в границах ул. Володарского и просп. Обводный канал в Ломоносовском территориальном округе г. Архангельска

Застроенная территория находится в границах жилой зоны многоэтажной жилой застройки. Кодовое обозначение зоны – Ж-8-2.

Земельный участок, определенный для разработки проекта межевания застроенной территории, расположен в Ломоносовском территориальном округе города Архангельска в квартале, ограниченном ул. Володарского и просп. Обводный канал.

Проект межевания территории разрабатывается для участка площадью 0,6988 га (по договору о развитии застроенной территории с мэрией города Архангельска от 12.03.2015 № 15/14п).

Проект межевания разработан в соответствии с Градостроительным кодексом Российской Федерации от 29.12.2004 № 190-ФЗ; Земельным кодексом Российской Федерации от 25.10.2001 № 136-ФЗ; СНиП 11-04-2003 "Инструкция о порядке разработки, согласования, экспертизы и утверждения градостроительной документации".

В работе учитывались и анализировались следующая документация:

Генеральный план муниципального образования "Город Архангельск", утвержденный решением Архангельского городского Совета депутатов от 26.05.2009 № 872 (с изменениями);
Правила землепользования и застройки муниципального образования "Город Архангельск", утвержденные решением Архангельской городской Думы от 13.12.2012 № 516;

Проект планировки Привокзального района муниципального образования "Город Архангельск", утвержденный распоряжением мэра города Архангельска от 25.02.2015 № 472р;
топографический план масштаба 1:500, выданный департаментом градостроительства Администрации муниципального образования "Город Архангельск";

кадастровый план территории от 19.09.2018 № 99/2018/178500840, выданный ФГИС ЕГРН на кадастровый квартал 29:22:050106;
выписка из Единого государственного реестра недвижимости об объекте недвижимости на земельный участок с кадастровым номером 29:22:050106:2719 от 19.09.2018 № 99/2018/178695282;

выписка из Единого государственного реестра недвижимости об объекте недвижимости на земельный участок с кадастровым номером 29:22:050106:2994 от 19.09.2018 № 99/2018/178694744.

Проект межевания территории

Общая площадь проектируемой территории составляет 6988 кв.м. На территории проектирования расположены земельные участки с кадастровыми номерами 29:22:050106:2719 и 29:22:050106:2994. Характеристики земельных участков приведены в таблице 1.

Таблица 1 – Характеристики земельных участков

Table with 4 columns: Кадастровый номер, Адрес, Разрешенное использование, Площадь, кв.м. Includes rows for 29:22:050106:2719 and 29:22:050106:2994.

Необходимо сформировать земельный участок 29:22:050106:3V2 под жилой комплекс на ул. Володарского площадью 0,6988 га. Данный земельный участок формируется двумя этапами.

1 этап. Формируется земельный участок 29:22:050106:3V1 площадью 0,3236 га путем объединения земельных участков с кадастровыми номерами 29:22:050106:2719, 29:22:050106:2994.

2 этап. Формируется земельный участок 29:22:050106:3V2 площадью 0,6988 га путем перераспределения земельного участка 29:22:050106:3V1 и земель, государственная собственность на которые не разграничена.

В соответствии с градостроительным регламентом зоны Ж-8-2, в пределах которой находится земельный участок, определенный для разработки проекта межевания территории, проектируемое разрешенное использование – многоэтажная жилая застройка.

Таблица 2 – Характеристики земельных участков, подлежащих образованию

Table with 4 columns: Проектируемый земельный участок, обозначение; Проектная площадь, кв.м; Исходные характеристики; Проектные характеристики. Includes rows for 29:22:050106:3V1 and 29:22:050106:3V2.

Таблица 3 – Каталог координат

Table with 3 columns: Проектируемый земельный участок, обозначение; Координаты (X, Y). Lists coordinates for 29:22:050106:3V1 and 29:22:050106:3V2.

Конфигурация и расположение образуемых и существующих земельных участков, частей земельных участков показаны на чертеже проекта межевания.

В соответствии с Правилами землепользования и застройки муниципального образования "Город Архангельск" минимальный отступ зданий, строений, сооружений от красных линий вновь строящихся или реконструируемых зданий, строений, сооружений должен быть на расстоянии не менее 3 метров.

Красные линии показаны на чертеже проекта межевания.

Границы территорий объектов культурного наследия и зоны действия публичных сервитутов на проектируемой территории не выявлены.



ГЛАВА МУНИЦИПАЛЬНОГО ОБРАЗОВАНИЯ
"ГОРОД АРХАНГЕЛЬСК"

РАСПОРЯЖЕНИЕ

от 17 июля 2019 г. № 2363р

О признании утратившим силу распоряжения Главы муниципального образования "Город Архангельск" от 07.02.2019 № 290р

- 1. Признать утратившим силу распоряжение Главы муниципального образования "Город Архангельск" от 07.02.2019 № 290р "О подготовке проекта планировки территории в территориальном округе Варавино-Фактория г.Архангельска в границах просп. Ленинградского и пер.Концевгородского".
2. Опубликовать распоряжение в газете "Архангельск – город воинской славы" и на официальном информационном Интернет-портале муниципального образования "Город Архангельск".

Глава муниципального образования
"Город Архангельск"

И.В. Годзин

ГЛАВА МУНИЦИПАЛЬНОГО ОБРАЗОВАНИЯ
"ГОРОД АРХАНГЕЛЬСК"

РАСПОРЯЖЕНИЕ

от 18 июля 2019 г. № 2388р

О внесении изменений в устав муниципального бюджетного учреждения дополнительного образования муниципального образования "Город Архангельск" "Детская художественная школа № 1"

- 1. Внести в пункт 1.1 раздела 1 "Общие положения" устава муниципального бюджетного учреждения дополнительного образования муниципального образования "Город Архангельск" "Детская художественная школа № 1", зарегистрированного приказом регистрационной палаты мэрии города Архангельска от 20.03.1995 № 866, следующие изменения:
а) в абзаце четвертом слова "Фактические адреса:" заменить словами "Фактический адрес.";
б) абзац шестой исключить;

- в) абзацы седьмой – девятый считать абзацами шестым – восьмым соответственно.
2. Опубликовать распоряжение в газете "Архангельск – город воинской славы" и на официальном информационном Интернет-портале муниципального образования "Город Архангельск".

Глава муниципального образования
"Город Архангельск"

И.В. Годзин