



Официальный публикатор
муниципальных правовых актов,
решений сессий Архангельской
городской Думы

Городская газета

АРХАНГЕЛЬСК – ГОРОД ВОИНСКОЙ СЛАВЫ

ЕЖЕНЕДЕЛЬНОЕ
ИЗДАНИЕ
АДМИНИСТРАЦИИ
ОБЛАСТНОГО
ЦЕНТРА

→ № 67 (958),
4 сентября 2020 года

ЛЮДИ И СОБЫТИЯ • ПОЛИТИКА И ЭКОНОМИКА • КУЛЬТУРА И СПОРТ



ФОТО: АРХАНГЕЛЬСК.РУ

Панорама

Капля жизни как дань памяти

3 сентября в России отмечался День солидарности в борьбе с терроризмом. Эта памятная дата была установлена в 2005 году в связи с трагическими событиями 2004 года в Беслане. Первым мероприятием декады борьбы с терроризмом стал памятный митинг.

По традиции он состоялся на мемориальном комплексе около Вологодского кладбища. Организатором выступила общественная организация «Долг». Уже традиционной в этот день стала акция «Капля жизни», которая носит символический характер. Участники митинга набрали в ладони воды из чаши и с пожеланием светлой памяти всем безвинно погибшим полили ею цветы и деревья. Память о тех, кто погиб от действий террористов, почтили и минутой молчания, возложили цветы, запустили в небо белых голубей.

Также во всех архангельских школах состоялись классные часы, посвященные борьбе с терроризмом.

Отметим, что в Архангельской области в рамках декады проходит серия различных мероприятий, организаторами которых выступает центр «Патриот». Так, объявлен областной конкурс «Наш мир без террора», в социальных сетях размещены различные флешмобы.

Дети рисуют Победу

Выставка работ участников открытого городского конкурса художественного творчества «Чаще смотри на Север» открылась на аллее в парке возле Соломбальской библиотеки № 5 им. Б. В. Шергина.

История конкурса «Чаще смотри на Север» началась в 2013 году, тогда он был впервые объявлен Детской художественной школой № 1. В этом году мероприятие было приурочено к празднованию 75-летия Победы в Великой Отечественной войне.

Конкурсантам были предложены темы, связанные с юбилейной датой: «Портрет Героя», «Память сильнее времени», «Нет войне!».

На рисунках детей – лица ветеранов, мгновения войны и зарисовки мирной жизни. Познакомиться с экспозицией можно до конца сентября (6+).

Священный долг – чтить подвиг героев

Дата: В Архангельске отметили 75-ю годовщину окончания Второй мировой войны

3 сентября исполнилось 75 лет с того момента, как отгремели последние залпы Второй мировой. В честь этого события в столице Поморья состоялось возложение цветов к Монументу Победы на площади Мира.

В мероприятии приняли участие глава Архангельска Игорь Годзиш, председатель Архангельской городской Думы Валентина Сырова, начальник управления по делам молодежи и патриотическому воспитанию администрации губернатора Архангельской области и правительства Архангельской области Григорий Ковалев, представители общественно-патриотических, ветеранских и молодежных организаций.

«Это очень важная дата в истории страны. С победой над Японией закончилась самая страшная война в истории человечества, а наша страна вынесла на своих плечах главную тяжесть трагических событий. Наш священный долг – чтить память всех тех, кто пал в борьбе за свободу, мирное будущее и счастливую жизнь. Сегодня мы склоняем головы перед их бессмертным подвигом, – подчеркнул глава Архангельска Игорь Годзиш.

Напомним, 2 сентября 1945 года был подписан акт о безоговорочной капитуляции милитаристской Японии, ознаменовавший завершение Второй мировой войны. На другой день советские газеты опубликовали обращение к народу Иосифа Сталина. Решением руководства СССР 3 сентября объявлялось днем всенародного торжества – праздником Победы над Японией и нерабочим днем.

Как сообщает пресс-служба городской администрации, в этот же



ФОТО: АРХАНГЕЛЬСК.РУ



ФОТО: АРХАНГЕЛЬСК.РУ

день в честь 75-летия окончания Второй мировой войны на площади Мира прошла акция «Дальневосточная Победа». В ходе нее волонтеры раздали желто-бело-красные ленты в цветах медали СССР «За победу над Японией», а также информационные материалы с описанием роли советских войск в победе над фашизмом.

А тем временем молодежная делегация Архангельска приняла участие в патриотической акции в Санкт-Петербурге «Эстафета вечно огня на Дороге жизни городов воинской славы». В состав делегации вошли активист Молодежного совета Архангельска Андрей Кузьмин, специалист МКЦ «Луч» Артем Стребков и специалист отдела по делам молодежи администрации города Владислав Головнев.

Как отметила на мероприятии специалист комитета по культуре Ленинградской области Ирина Митина, эстафета приурочена к 75-летию Победы. Ее основная задача – увековечить память героев, вовлечь в это общее дело молодое поколение. Эстафета является традиционной и проходит один раз в пять лет. Она включает в себя авто- и мотопробег по Дороге жизни, возложение цветов на Пискаревском кладбище и торжественную концертную программу. Традиционно на эстафете присутствуют представители городов-героев и городов воинской славы, а также почетные гости со всей страны.

«Для нас большая честь стать частью этого важного для сохранения исторической памяти события. В этом году у нас одна из самых молодых делегаций. Таким образом, сохраняется преемственность. Также хочется поблагодарить коллег из Санкт-Петербурга за приглашение, – поделился руководителем делегации Архангельска Владислав Головнев.

Уведомление о начале обсуждений объекта государственной экологической экспертизы с гражданами и общественными организациями (объединениями) «Комплекс по переработке и размещению отходов производства и потребления в пос. Соловецкий»

Цель хозяйственной деятельности: строительство объекта «Комплекс по переработке и размещению отходов производства и потребления в пос. Соловецкий».

Заказчик: Фонд по сохранению и развитию Соловецкого архипелага. 119002, г. Москва, Смоленский бульвар, д. 26/9, стр. 1, 2. Тел.: +7-495-128-32-37.

Проектная организация: ООО «ТехноТерра», 190031, г. Санкт-Петербург, наб. р. Фонтанки, д.113, литер А, помещение 17-Н, офис 402, 416, 417, 418. Тел.: +7-812-318-58-58.

Орган, ответственный за организацию общественного обсуждения: Администрация муниципального образования «Приморский муниципальный район». Адрес: 163002, г. Архангельск, пр. Ломоносова, 30. Телефон 8 (8182) 68-36-04.

Сроки проведения оценки воздействия на окружающую среду: III-IV квартал 2020 года.

Форма общественных обсуждений: опрос, регистрация мнения общественности в электронном виде путем заполнения опросных листов.

С целью информирования и участия общественности в обсуждениях общественная приёмная открыта с 11 сентября по 11 октября 2020 года по адресам:

- 163002, город Архангельск, проспект Ломоносова, д.30, каб. 21 (время работы: пн-чт с 8.30 до 17.00, пт с 8.30 до 15.30, обед с 12.30 до 13.30, тел. 8(8182) 68-36-04);

- 164070, Архангельская область, посёлок Соловецкий, ул. Заозерная, д. 4, (по предварительной записи и при наличии индивидуальных средств защиты, тел. 8(8183)59-03-36);

В общественной приемной представлены следующие материалы: Проектная документация, «Оценка воздействия на окружающую среду» в 2 томах, Техническое задание на проведение оценки воздействия на окружающую среду, а также книга предложений и замечаний и опросные листы.

Предложения и замечания также принимаются с 12 октября по 12 ноября 2020 года.

Заключение о результатах общественных обсуждений документации по планировке территории для размещения линейного объекта "Магистральный водопровод от ул. Гагарина вдоль Талажского шоссе до границы городской черты г. Архангельска"

от "01" сентября 2020 г.

Общественные обсуждения документации по планировке территории для размещения линейного объекта "Магистральный водопровод от ул. Гагарина вдоль Талажского шоссе до границы городской черты г. Архангельска" проводились в период с "27" июля 2020 года по "27" августа 2020 года.

Организатор общественных обсуждений: Комиссия по землепользованию и застройке муниципального образования "Город Архангельск".

В общественных обсуждениях приняло участие: 0 человек.

На основании протокола общественных обсуждений документации по планировке территории для размещения линейного объекта "Магистральный водопровод от ул. Гагарина вдоль Талажского шоссе до границы городской черты г. Архангельска" Комиссией по землепользованию и застройке муниципального образования "Город Архангельск" подготовлены следующие рекомендации в отношении внесенных предложений и замечаний по указанному проекту:

1) от участников общественных обсуждений, постоянно проживающих на территории, в пределах которой проводятся общественные обсуждения

№ п/п	Инициатор	Содержание предложения (замечания)	Рекомендации организатора
1.	нет	замечаний и предложений не поступило	нет

2) от иных участников общественных обсуждений

№ п/п	Инициатор	Содержание предложения (замечания)	Рекомендации организатора
1.	нет	замечаний и предложений не поступило	нет

Выводы по результатам общественных обсуждений:

Рекомендовать одобрить проект планировки территории для размещения линейного объекта "Магистральный водопровод от ул. Гагарина вдоль Талажского шоссе до границы городской черты г. Архангельска". Рекомендовать одобрить проект межевания территории, разработанный в составе документации по планировке территории, при условии предоставления согласования собственников земельных участков, находящихся в границах территории проектирования линейного объекта в срок до 15 октября 2020 г.

Председательствующий Комиссии по землепользованию и застройке муниципального образования "Город Архангельск"

С.Ю. Буткевич

Заключение о результатах общественных обсуждений документации по планировке территории для размещения линейного объекта "Магистральный водопровод вдоль Окружного шоссе от ул. Дачной до д. № 413 по просп. Ленинградскому в г. Архангельске"

от "01" сентября 2020 г.

Общественные обсуждения документации по планировке территории для размещения линейного объекта "Магистральный водопровод вдоль Окружного шоссе от ул. Дачной до д. № 413 по просп. Ленинградскому в г. Архангельске", проводились в период с "27" июля 2020 года по "27" августа 2020 года.

Организатор общественных обсуждений: Комиссия по землепользованию и застройке муниципального образования "Город Архангельск".

В общественных обсуждениях приняло участие: 0 человек.

На основании протокола общественных обсуждений документации по планировке территории для размещения линейного объекта "Магистральный водопровод вдоль Окружного шоссе от ул. Дачной до д. № 413 по просп. Ленинградскому в г. Архангельске" Комиссией по землепользованию и застройке муниципального образования "Город Архангельск" подготовлены следующие рекомендации в отношении внесенных предложений и замечаний по указанному проекту:

1) от участников общественных обсуждений, постоянно проживающих на территории, в пределах которой проводятся общественные обсуждения

№ п/п	Инициатор	Содержание предложения (замечания)	Рекомендации организатора
1.	нет	замечаний и предложений не поступило	нет

2) от иных участников общественных обсуждений

№ п/п	Инициатор	Содержание предложения (замечания)	Рекомендации организатора
1.	нет	замечаний и предложений не поступило	нет

Выводы по результатам общественных обсуждений:

Рекомендовать одобрить проект планировки территории для размещения линейного объекта "Магистральный водопровод вдоль Окружного шоссе от ул. Дачной до д. № 413 по просп. Ленинградскому в г. Архангельске". Рекомендовать одобрить проект межевания территории, разработанный в составе документации по планировке территории, при условии предоставления согласования собственников земельных участков, находящихся в границах территории проектирования линейного объекта в срок до 15 октября 2020 г.

Председательствующий Комиссии по землепользованию и застройке муниципального образования "Город Архангельск"

С.Ю. Буткевич

Итоги аукциона, назначенного на 4 сентября 2020 года в 15 часов 00 минут, по продаже земельных участков, государственная собственность на которые не разграничена, на территории муниципального образования "Город Архангельск":

Лот № 1: Земельный участок (категория земель - земли населенных пунктов), разрешенное использование: для индивидуального жилищного строительства (без права капитального строительства и создания объектов недвижимости), площадь 519 кв. м, кадастровый номер 29:22:011301:398, адрес объекта: Российская Федерация, Архангельская область, муниципальное образование "Город Архангельск", город Архангельск, улица Ладожская, участок 51/1. Начальный размер цены продажи земельного участка: 112 000,00 руб.

Количество поданных заявок – 1. Лица, признанные участниками аукциона: Жукова М.Н. Аукцион признан несостоявшимся по причине допуска к участию в аукционе и признания участником аукциона только одного заявителя.

Принято решение заключить договор купли-продажи земельного участка с единственным участником аукциона – Жуковой М.Н., по начальной цене предмета аукциона в размере: 112 000,00 руб.

Лот № 2: Земельный участок (категория земель - земли населенных пунктов), разрешенное использование: для ведения личного подсобного хозяйства: размещение гаража и иных вспомогательных сооружений; содержание сельскохозяйственных животных, площадью 47 кв. м, кадастровый номер 29:22:011310:521, адрес объекта: Российская Федерация, Архангельская область, муниципальное образование "Город Архангельск", город Архангельск, улица Сибирская, участок 51/2. Начальный размер цены продажи земельного участка: 10 000,00 руб.

Количество поданных заявок – 1. Лица, признанные участниками аукциона: Аленицкий Е.С. Аукцион признан несостоявшимся по причине допуска к участию в аукционе и признания участником аукциона только одного заявителя.

Принято решение заключить договор купли-продажи земельного участка с единственным участником аукциона – Аленицким Е.С., по начальной цене предмета аукциона в размере: 10 000,00 руб.

Сообщение о планируемом изъятии земельного участка для муниципальных нужд по адресу: г. Архангельск, ул. Адмирала Кузнецова, д. 22, корп. 1

1. Цель изъятия земельного участка для муниципальных нужд – изъятие земельного участка в связи с признанием многоквартирного жилого дома № 22, корп. 1 по ул. Адмирала Кузнецова в г. Архангельске аварийным и подлежащим сносу.

2. Адрес месторасположения земельного участка: г. Архангельск, ул. Адмирала Кузнецова, д. 22, корп. 1. Данный земельный участок расположен в кадастровом квартале 29:22:022510. Планируемая к утверждению схема расположения земельного участка:



На данном земельном участке расположены следующие объекты недвижимости: ул. Адмирала Кузнецова, д. 22, корп. 1, кв. 3, комната, кадастровый номер 29:22:022510:276; ул. Адмирала Кузнецова, д. 22, корп. 1, кв. 3, комната, кадастровый номер 29:22:022510:275; ул. Адмирала Кузнецова, д. 22, корп. 1, кв. 8, комната, кадастровый номер 29:22:022510:274; ул. Адмирала Кузнецова, д. 22, корп. 1, кв. 10, кадастровый номер 29:22:022510:114.

3. Получить информацию о предполагаемом изъятии земельного участка, указанного в п. 1 настоящего сообщения, и расположенных на нем объектов недвижимого имущества для муниципальных нужд, а также подать заявления об учете прав на земельный участок и иные объекты недвижимого имущества, заинтересованные лица могут по адресу: г. Архангельск, пл. В.И. Ленина, д. 5, каб. 518а, тел.(8182) 607-271. Заявление на подачу информации может быть подано заинтересованными лицами в течение 60 дней с момента опубликования настоящего сообщения.

4. Официальный информационный интернет-портал муниципального образования "Город Архангельск", где размещено настоящее сообщение - www.arhcity.ru. Также настоящее сообщение размещено на информационном стенде у каб. 423, расположенном по адресу: г. Архангельск, пл. В.И. Ленина, д. 5.

5. Уполномоченный орган местного самоуправления, осуществляющий выявление лиц, земельный участок которых подлежит изъятию для муниципальных нужд – Администрация муниципального образования "Город Архангельск" в лице департамента муниципального имущества Администрации муниципального образования "Город Архангельск".

Сообщение о планируемом изъятии земельного участка для муниципальных нужд по адресу: г. Архангельск, ул. Вельможного, д. 9

1. Цель изъятия земельного участка для муниципальных нужд – изъятие земельного участка в связи с признанием многоквартирного жилого дома № 9 по ул. Вельможного в г. Архангельске аварийным и подлежащим сносу.

2. Адрес месторасположения земельного участка: г. Архангельск, ул. Вельможного, д. 9. Данный земельный участок расположен в кадастровом квартале 29:22:012010. Планируемая к утверждению схема расположения земельного участка:



ул. Гидролизная, д. 4, кв. 4, кадастровый номер 29:22:012011:291;
ул. Гидролизная, д. 4, кв. 5, кадастровый номер 29:22:012011:292;
ул. Гидролизная, д. 4, кв. 6, кадастровый номер 29:22:012011:293;
ул. Гидролизная, д. 4, кв. 8, кадастровый номер 29:22:012011:295.

3. Получить информацию о предполагаемом изъятии земельного участка, указанного в п. 1 настоящего сообщения, и расположенных на нем объектов недвижимого имущества для муниципальных нужд, а также подать заявления об учете прав на земельный участок и иные объекты недвижимого имущества, заинтересованные лица могут по адресу: г. Архангельск, пл. В.И. Ленина, д. 5, каб. 518а, тел.(8182) 607-468. Заявление на подачу информации может быть подано заинтересованными лицами в течение 60 дней с момента опубликования настоящего сообщения.

4. Официальный информационный интернет-портал муниципального образования "Город Архангельск", где размещено настоящее сообщение - www.arhcity.ru. Также настоящее сообщение размещено на информационном стенде у каб. 423, расположенном по адресу: г. Архангельск, пл. В.И. Ленина, д. 5.

5. Уполномоченный орган местного самоуправления, осуществляющий выявление лиц, земельный участок которых подлежит изъятию для муниципальных нужд – Администрация муниципального образования "Город Архангельск" в лице департамента муниципального имущества Администрации муниципального образования "Город Архангельск".

Сообщение о планируемом изъятии земельного участка для муниципальных нужд по адресу: г. Архангельск, ул. Гуляева, д. 122

1. Цель изъятия земельного участка для муниципальных нужд – изъятие земельного участка в связи с признанием многоквартирного жилого дома № 122 по ул. Гуляева в г. Архангельске аварийным и подлежащим сносу.

2. Адрес месторасположения земельного участка: г. Архангельск, ул. Гуляева, д. 122. Данный земельный участок расположен в кадастровом квартале 29:22:022513. Планируемая к утверждению схема расположения земельного участка:



На данном земельном участке расположены следующие объекты недвижимости:
ул. Гуляева, д. 122, кв. 5, кадастровый номер 29:22:022513:183;
ул. Гуляева, д. 122, кв. 7, кадастровый номер 29:22:022513:187.

3. Получить информацию о предполагаемом изъятии земельного участка, указанного в п. 1 настоящего сообщения, и расположенных на нем объектов недвижимого имущества для муниципальных нужд, а также подать заявления об учете прав на земельный участок и иные объекты недвижимого имущества, заинтересованные лица могут по адресу: г. Архангельск, пл. В.И. Ленина, д. 5, каб. 518а, тел.(8182) 607-271. Заявление на подачу информации может быть подано заинтересованными лицами в течение 60 дней с момента опубликования настоящего сообщения.

4. Официальный информационный интернет-портал муниципального образования "Город Архангельск", где размещено настоящее сообщение - www.arhcity.ru. Также настоящее сообщение размещено на информационном стенде у каб. 423, расположенном по адресу: г. Архангельск, пл. В.И. Ленина, д. 5.

5. Уполномоченный орган местного самоуправления, осуществляющий выявление лиц, земельный участок которых подлежит изъятию для муниципальных нужд – Администрация муниципального образования "Город Архангельск" в лице департамента муниципального имущества Администрации муниципального образования "Город Архангельск".

Сообщение о планируемом изъятии земельного участка для муниципальных нужд по адресу: г. Архангельск, ул. Самойло, д. 27.

1. Цель изъятия земельного участка для муниципальных нужд – изъятие земельного участка в связи с признанием многоквартирного жилого дома № 27 по ул. Самойло в г. Архангельске аварийным и подлежащим сносу.

2. Адрес месторасположения земельного участка: г. Архангельск, ул. Самойло, д. 27. Кадастровый номер земельного участка 29:22:040706:18.



На данном земельном участке расположены следующие объекты недвижимости:
ул. Самойло, д. 27, кв. 1, кадастровый номер 29:22:040706:104;
ул. Самойло, д. 27, кв. 3, кадастровый номер 29:22:040706:103;
ул. Самойло, д. 27, кв. 4, кадастровый номер 29:22:040706:105.

3. Получить информацию о предполагаемом изъятии земельного участка, указанного в п. 1 настоящего сообщения, и расположенных на нем объектов недвижимого имущества для муниципальных нужд, а также подать заявления об учете прав на земельный участок и иные объекты недвижимого имущества, заинтересованные лица могут по адресу: г. Архангельск, пл. В.И. Ленина, д. 5, каб. 518а, тел.(8182) 607-468. Заявление на подачу информации может быть подано заинтересованными лицами в течение 60 дней с момента опубликования настоящего сообщения.

4. Официальный информационный интернет-портал муниципального образования "Город Архангельск", где размещено настоящее сообщение - www.arhcity.ru. Также настоящее сообщение размещено на информационном стенде у каб. 423, расположенном по адресу: г. Архангельск, пл. В.И. Ленина, д. 5.

5. Уполномоченный орган местного самоуправления, осуществляющий выявление лиц, земельный участок которых подлежит изъятию для муниципальных нужд – Администрация муниципального образования "Город Архангельск" в лице департамента муниципального имущества Администрации муниципального образования "Город Архангельск".

На данном земельном участке расположены следующие объекты недвижимости:
ул. Вельможного, д. 9, кв. 3, кадастровый номер 29:22:012010:431;
ул. Вельможного, д. 9, кв. 7, кадастровый номер 29:22:012010:433;
ул. Вельможного, д. 9, кв. 8, кадастровый номер 29:22:012010:434.

3. Получить информацию о предполагаемом изъятии земельного участка, указанного в п. 1 настоящего сообщения, и расположенных на нем объектов недвижимого имущества для муниципальных нужд, а также подать заявления об учете прав на земельный участок и иные объекты недвижимого имущества, заинтересованные лица могут по адресу: г. Архангельск, пл. В.И. Ленина, д. 5, каб. 518а, тел.(8182) 607-271. Заявление на подачу информации может быть подано заинтересованными лицами в течение 60 дней с момента опубликования настоящего сообщения.

4. Официальный информационный интернет-портал муниципального образования "Город Архангельск", где размещено настоящее сообщение - www.arhcity.ru. Также настоящее сообщение размещено на информационном стенде у каб. 423, расположенном по адресу: г. Архангельск, пл. В.И. Ленина, д. 5.

5. Уполномоченный орган местного самоуправления, осуществляющий выявление лиц, земельный участок которых подлежит изъятию для муниципальных нужд – Администрация муниципального образования "Город Архангельск" в лице департамента муниципального имущества Администрации муниципального образования "Город Архангельск".

Сообщение о планируемом изъятии земельного участка для муниципальных нужд по адресу: г. Архангельск, ул. Гидролизная, д. 4

1. Цель изъятия земельного участка для муниципальных нужд – изъятие земельного участка в связи с признанием многоквартирного жилого дома № 4 по ул. Гидролизной в г. Архангельске аварийным и подлежащим сносу.

2. Адрес месторасположения земельного участка: г. Архангельск, ул. Гидролизная, д. 4. Данный земельный участок расположен в кадастровом квартале 29:22:012011. Планируемая к утверждению схема расположения земельного участка:

На данном земельном участке расположены следующие объекты недвижимости:
ул. Гидролизная, д. 4, кв. 1, кадастровый номер 29:22:012011:288;
ул. Гидролизная, д. 4, кв. 2, кадастровый номер 29:22:012011:289;
ул. Гидролизная, д. 4, кв. 3, кадастровый номер 29:22:012011:290;

Сообщение о планируемом изъятии земельного участка для муниципальных нужд по адресу: г. Архангельск, ул. Добролюбова, д. 12

1. Цель изъятия земельного участка для муниципальных нужд – изъятие земельного участка в связи с признанием многоквартирного жилого дома № 12 по ул. Добролюбова в г. Архангельске аварийным и подлежащим сносу.

2. Адрес месторасположения земельного участка: г. Архангельск, ул. Добролюбова, д. 12. Данный земельный участок расположен в кадастровом квартале 29:22:031611. Планируемая к утверждению схема расположения земельного участка:



На данном земельном участке расположены следующие объекты недвижимости:

ул. Добролюбова, д. 12, кв. 2, кадастровый номер 29:22:031611:49;
ул. Добролюбова, д. 12, кв. 7, кадастровый номер 29:22:031611:45;
ул. Добролюбова, д. 12, кв. 8, кадастровый номер 29:22:031611:42.

3. Получить информацию о предполагаемом изъятии земельного участка, указанного в п. 1 настоящего сообщения, и расположенных на нем объектов недвижимого имущества для муниципальных нужд, а также подать заявления об учете прав на земельный участок и иные объекты недвижимого имущества, заинтересованные лица могут по адресу: г. Архангельск, пл. В.И. Ленина, д. 5, каб. 518а, тел.(8182) 607-468. Заявление на подачу информации может быть подано заинтересованными лицами в течение 60 дней с момента опубликования настоящего сообщения.

4. Официальный информационный интернет-портал муниципального образования "Город Архангельск", где размещено настоящее сообщение - www.arhcity.ru. Также настоящее сообщение размещено на информационном стенде у каб. 423, расположенном по адресу: г. Архангельск, пл. В.И. Ленина, д. 5.

5. Уполномоченный орган местного самоуправления, осуществляющий выявление лиц, земельный участок которых подлежит изъятию для муниципальных нужд – Администрация муниципального образования "Город Архангельск" в лице департамента муниципального имущества Администрации муниципального образования "Город Архангельск".

Сообщение о планируемом изъятии земельного участка для муниципальных нужд по адресу: г. Архангельск, ул. КЛДК, д. 63.

1. Цель изъятия земельного участка для муниципальных нужд – изъятие земельного участка в связи с признанием многоквартирного жилого дома № 63 по ул. КЛДК в г. Архангельске аварийным и подлежащим сносу.

2. Адрес месторасположения земельного участка: г. Архангельск, ул. КЛДК, д. 63. Данный земельный участок расположен в кадастровом квартале 29:22:041003. Планируемая к утверждению схема расположения земельного участка:



На данном земельном участке расположены следующие объекты недвижимости:

ул. КЛДК, д. 63, кв. 4, кадастровый номер 29:22:041003:129;
ул. КЛДК, д. 63, кв. 7, кадастровый номер 29:22:041003:59;
ул. КЛДК, д. 63, кв. 8, кадастровый номер 29:22:041003:91.

3. Получить информацию о предполагаемом изъятии земельного участка, указанного в п. 1 настоящего сообщения, и расположенных на нем объектов недвижимого имущества для муниципальных нужд, а также подать заявления об учете прав на земельный участок и иные объекты недвижимого имущества, заинтересованные лица могут по адресу: г. Архангельск, пл. В.И. Ленина, д. 5, каб. 518а, тел.(8182) 607-468. Заявление на подачу информации может быть подано заинтересованными лицами в течение 60 дней с момента опубликования настоящего сообщения.


4. Официальный информационный интернет-портал муниципального образования "Город Архангельск", где размещено настоящее сообщение - www.arhcity.ru. Также настоящее сообщение размещено на информационном стенде у каб. 423, расположенном по адресу: г. Архангельск, пл. В.И. Ленина, д. 5.

5. Уполномоченный орган местного самоуправления, осуществляющий выявление лиц, земельный участок которых подлежит изъятию для муниципальных нужд – Администрация муниципального образования "Город Архангельск" в лице департамента муниципального имущества Администрации муниципального образования "Город Архангельск".

Сообщение о планируемом изъятии земельного участка для муниципальных нужд по адресу: г. Архангельск, ул. Литейная, д. 8

1. Цель изъятия земельного участка для муниципальных нужд – изъятие земельного участка в связи с признанием многоквартирного жилого дома № 8 по ул. Литейной в г. Архангельске аварийным и подлежащим сносу.

2. Адрес месторасположения земельного участка: г. Архангельск, ул. Литейная, д. 8. Данный земельный участок расположен в кадастровом квартале 29:22:022827. Планируемая к утверждению схема расположения земельного участка:



На данном земельном участке расположены следующие объекты недвижимости:

ул. Литейная, д. 8, кв. 1, кадастровый номер 29:22:022827:105;
ул. Литейная, д. 8, кв. 3, кадастровый номер 29:22:022827:109;
ул. Литейная, д. 8, кв. 4, кадастровый номер 29:22:022827:110;
ул. Литейная, д. 8, кв. 5, кадастровый номер 29:22:022827:107;
ул. Литейная, д. 8, кв. 7, кадастровый номер 29:22:022827:111;
ул. Литейная, д. 8, кв. 8, кадастровый номер 29:22:022827:112.

3. Получить информацию о предполагаемом изъятии земельного участка, указанного в п. 1 настоящего сообщения, и расположенных на нем объектов недвижимого имущества для муниципальных нужд, а также подать заявления об учете прав на земельный участок и иные объекты недвижимого имущества, заинтересованные лица могут по адресу: г. Архангельск, пл. В.И. Ленина, д. 5, каб. 518а, тел.(8182) 607-468. Заявление на подачу информации может быть подано заинтересованными лицами в течение 60 дней с момента опубликования настоящего сообщения.


4. Официальный информационный интернет-портал муниципального образования "Город Архангельск", где размещено настоящее сообщение - www.arhcity.ru. Также настоящее сообщение размещено на информационном стенде у каб. 423, расположенном по адресу: г. Архангельск, пл. В.И. Ленина, д. 5.

5. Уполномоченный орган местного самоуправления, осуществляющий выявление лиц, земельный участок которых подлежит изъятию для муниципальных нужд – Администрация муниципального образования "Город Архангельск" в лице департамента муниципального имущества Администрации муниципального образования "Город Архангельск".

Сообщение о планируемом изъятии земельного участка для муниципальных нужд по адресу: г. Архангельск, ул. Михаила Новова, д. 1

1. Цель изъятия земельного участка для муниципальных нужд – изъятие земельного участка в связи с признанием многоквартирного жилого дома № 1 по ул. Михаила Новова в г. Архангельске аварийным и подлежащим сносу.

2. Адрес месторасположения земельного участка: г. Архангельск, ул. Михаила Новова, д. 1. Данный земельный участок расположен в кадастровом квартале 29:22:011309. Планируемая к утверждению схема расположения земельного участка:



На данном земельном участке расположены следующие объекты недвижимости:

- ул. Михаила Новова, д. 1, кв. 1, кадастровый номер 29:22:011309:795;
- ул. Михаила Новова, д. 1, кв. 4, кадастровый номер 29:22:011309:881;
- ул. Михаила Новова, д. 1, кв. 5, кадастровый номер 29:22:011309:797;
- ул. Михаила Новова, д. 1, кв. 6, кадастровый номер 29:22:011309:779;
- ул. Михаила Новова, д. 1, кв. 8, кадастровый номер 29:22:011309:755;
- ул. Михаила Новова, д. 1, кв. 9, кадастровый номер 29:22:011309:780;
- ул. Михаила Новова, д. 1, кв. 12, кадастровый номер 29:22:011309:796.

3. Получить информацию о предполагаемом изъятии земельного участка, указанного в п. 1 настоящего сообщения, и расположенных на нем объектов недвижимого имущества для муниципальных нужд, а также подать заявления об учете прав на земельный участок и иные объекты недвижимого имущества, заинтересованные лица могут по адресу: г. Архангельск, пл. В.И. Ленина, д. 5, каб. 518а, тел.(8182) 607-468. Заявление на подачу информации может быть подано заинтересованными лицами в течение 60 дней с момента опубликования настоящего сообщения.

4. Официальный информационный интернет-портал муниципального образования "Город Архангельск", где размещено настоящее сообщение - www.arhcity.ru. Также настоящее сообщение размещено на информационном стенде у каб. 423, расположенном по адресу: г. Архангельск, пл. В.И. Ленина, д. 5.

5. Уполномоченный орган местного самоуправления, осуществляющий выявление лиц, земельный участок которых подлежит изъятию для муниципальных нужд – Администрация муниципального образования "Город Архангельск" в лице департамента муниципального имущества Администрации муниципального образования "Город Архангельск".

Сообщение о планируемом изъятии земельного участка для муниципальных нужд по адресу: г. Архангельск, пер. Одиннадцатый, д. 9

1. Цель изъятия земельного участка для муниципальных нужд – изъятие земельного участка в связи с признанием многоквартирного жилого дома № 9 по пер. Одиннадцатому в г. Архангельске аварийным и подлежащим сносу.

2. Адрес месторасположения земельного участка: г. Архангельск, пер. Одиннадцатый, д. 9. Данный земельный участок расположен в кадастровом квартале 29:22:090103. Планируемая к утверждению схема расположения земельного участка:



На данном земельном участке расположены следующие объекты недвижимости: пер. Одиннадцатый, д. 9, кв. 2, кадастровый номер 29:22:090103:90.

3. Получить информацию о предполагаемом изъятии земельного участка, указанного в п. 1 настоящего сообщения, и расположенных на нем объектов недвижимого имущества для муниципальных нужд, а также подать заявления об учете прав на земельный участок и иные объекты недвижимого имущества, заинтересованные лица могут по адресу: г. Архангельск, пл. В.И. Ленина, д. 5, каб. 518а, тел.(8182) 607-468. Заявление на подачу информации может быть подано заинтересованными лицами в течение 60 дней с момента опубликования настоящего сообщения.

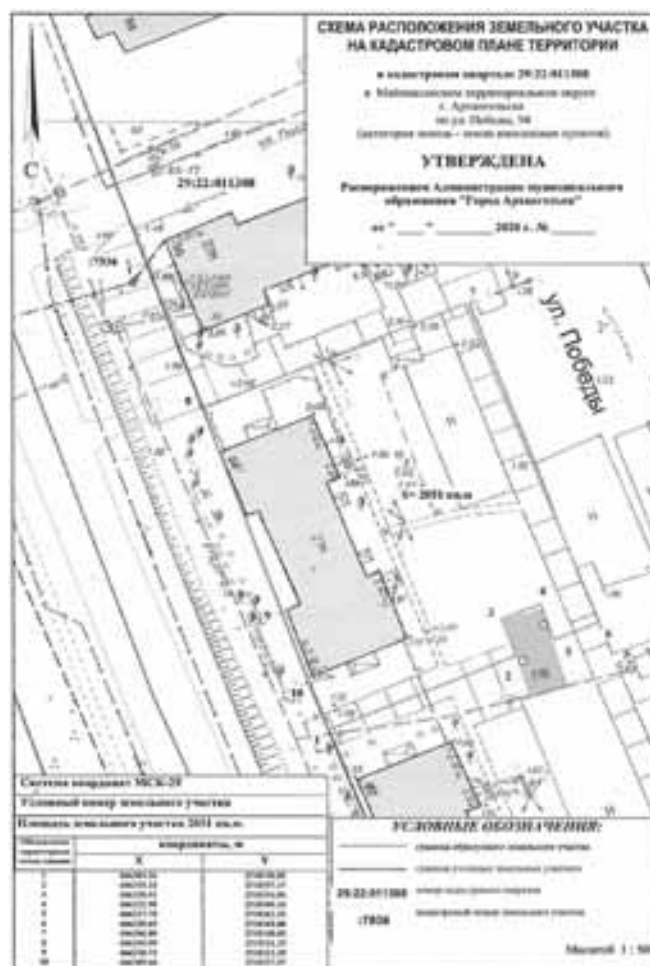
4. Официальный информационный интернет-портал муниципального образования "Город Архангельск", где размещено настоящее сообщение - www.arhcity.ru. Также настоящее сообщение размещено на информационном стенде у каб. 423, расположенном по адресу: г. Архангельск, пл. В.И. Ленина, д. 5.

5. Уполномоченный орган местного самоуправления, осуществляющий выявление лиц, земельный участок которых подлежит изъятию для муниципальных нужд – Администрация муниципального образования "Город Архангельск" в лице департамента муниципального имущества Администрации муниципального образования "Город Архангельск".

Сообщение о планируемом изъятии земельного участка для муниципальных нужд по адресу: г. Архангельск, ул. Победы, д. 94

1. Цель изъятия земельного участка для муниципальных нужд – изъятие земельного участка в связи с признанием многоквартирного жилого дома № 94 по ул. Победы в г. Архангельске аварийным и подлежащим сносу.

2. Адрес месторасположения земельного участка: г. Архангельск, ул. Победы, д. 94. Данный земельный участок расположен в кадастровом квартале 29:22:011308. Планируемая к утверждению схема расположения земельного участка:



На данном земельном участке расположены следующие объекты недвижимости:

- ул. Победы, д. 94, кв. 3, кадастровый номер 29:22:011308:609;
- ул. Победы, д. 94, кв. 4, кадастровый номер 29:22:011308:613;
- ул. Победы, д. 94, кв. 5, кадастровый номер 29:22:011308:614;
- ул. Победы, д. 94, кв. 6, кадастровый номер 29:22:011308:615;
- ул. Победы, д. 94, кв. 7, кадастровый номер 29:22:011308:610;
- ул. Победы, д. 94, кв. 8, кадастровый номер 29:22:011308:611;
- ул. Победы, д. 94, кв. 9, кадастровый номер 29:22:011308:612;
- ул. Победы, д. 94, кв. 10, кадастровый номер 29:22:011308:616;
- ул. Победы, д. 94, кв. 11, кадастровый номер 29:22:011308:617;
- ул. Победы, д. 94, кв. 12, кадастровый номер 29:22:011308:618.

3. Получить информацию о предполагаемом изъятии земельного участка, указанного в п. 1 настоящего сообщения, и расположенных на нем объектов недвижимого имущества для муниципальных нужд, а также подать заявления об учете прав на земельный участок и иные объекты недвижимого имущества, заинтересованные лица могут по адресу: г. Архангельск, пл. В.И. Ленина, д. 5, каб. 518а, тел.(8182) 607-468. Заявление на подачу информации может быть подано заинтересованными лицами в течение 60 дней с момента опубликования настоящего сообщения.

4. Официальный информационный интернет-портал муниципального образования "Город Архангельск", где размещено настоящее сообщение - www.arhcity.ru. Также настоящее сообщение размещено на информационном стенде у каб. 423, расположенном по адресу: г. Архангельск, пл. В.И. Ленина, д. 5.

5. Уполномоченный орган местного самоуправления, осуществляющий выявление лиц, земельный участок которых подлежит изъятию для муниципальных нужд – Администрация муниципального образования "Город Архангельск" в лице департамента муниципального имущества Администрации муниципального образования "Город Архангельск".

АДМИНИСТРАЦИЯ МУНИЦИПАЛЬНОГО ОБРАЗОВАНИЯ "ГОРОД АРХАНГЕЛЬСК"

ПОСТАНОВЛЕНИЕ

от 25 августа 2020 г. № 1380

Об отмене постановления Администрации муниципального образования "Город Архангельск" от 18.03.2019 № 374

1. Отменить постановление Администрации муниципального образования "Город Архангельск" от 18.03.2019 № 374 "Об уполномочивании департамента градостроительства Администрации муниципального образования "Город Архангельск" на подготовку и организацию публичных слушаний по проектам решений Архангельской городской Думы, предусматривающим внесение изменений в Правила благоустройства города Архангельска".

2. Опубликовать постановление в газете "Город воинской славы" и на официальном информационном Интернет-портале муниципального образования "Город Архангельск".

Глава муниципального образования
"Город Архангельск"

И.В. Годзиш

АДМИНИСТРАЦИЯ МУНИЦИПАЛЬНОГО ОБРАЗОВАНИЯ
"ГОРОД АРХАНГЕЛЬСК"

ПОСТАНОВЛЕНИЕ

от 26 августа 2020 г. № 1385

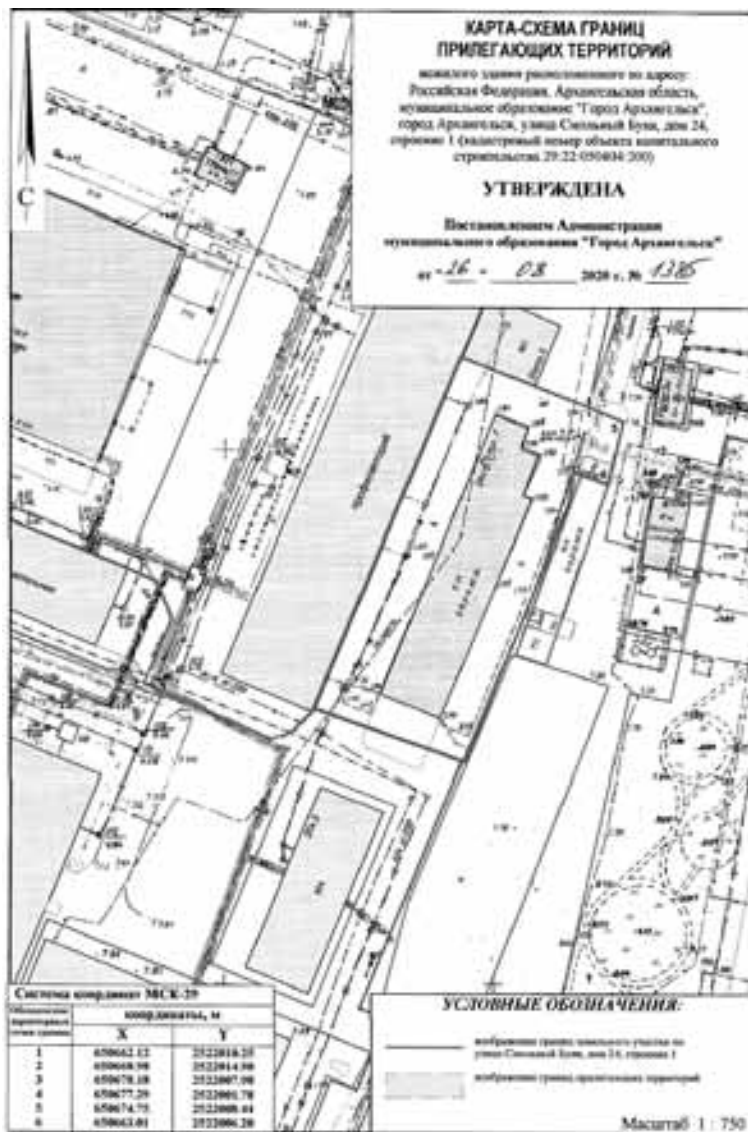
Об утверждении карты-схемы границ прилегающих территорий

В соответствии с областным законом от 23.09.2004 № 259-внеоч.-ОЗ "О реализации государственных полномочий Архангельской области в сфере правового регулирования организации и осуществления местного самоуправления", разделом 15 Правил благоустройства города Архангельска, утвержденных решением Архангельской городской Думы от 25.10.2017 № 581, Администрация муниципального образования "Город Архангельск" **постановляет:**

1. Утвердить прилагаемую карту-схему границ прилегающих территорий нежилого здания, расположенного по адресу: Российская Федерация, Архангельская область, муниципальное образование "Город Архангельск", город Архангельск, улица Смольный Буян, дом 24 строение 1 (кадастровый номер объекта капитального строительства 29:22:050404:200).
2. Собственникам и (или) иным законным владельцам зданий, строений, сооружений, земельных участков, указанных в пункте 1 настоящего постановления, принимать участие, в том числе финансовое, в содержании прилегающих территорий.
3. Опубликовать постановление в газете "Архангельск – город воинской славы" и на официальном информационном Интернет-портале муниципального образования "Город Архангельск" в течение 10 календарных дней со дня его подписания.
4. Контроль за исполнением постановления возложить на главу администрации Ломоносовского территориального округа Администрации муниципального образования "Город Архангельск" Пономареву В.Я.
5. Настоящее постановление вступает в силу по истечении 30 календарных дней со дня его подписания.

Глава муниципального образования
"Город Архангельск"

И.В. Годзиш



АДМИНИСТРАЦИЯ МУНИЦИПАЛЬНОГО ОБРАЗОВАНИЯ
"ГОРОД АРХАНГЕЛЬСК"

ПОСТАНОВЛЕНИЕ

от 26 августа 2020 г. № 1386

Об утверждении карты-схемы границ прилегающих территорий

В соответствии с областным законом от 23.09.2004 № 259-внеоч.-ОЗ "О реализации государственных полномочий Архангельской области в сфере правового регулирования организации и осуществления местного самоуправления", разделом 15 Правил благоустройства города Архангельска, утвержденных решением Архангельской городской Думы от 25.10.2017 № 581, Администрация муниципального образования "Город Архангельск" **постановляет:**

1. Утвердить прилагаемую карту-схему границ прилегающих территорий нежилого здания, расположенного по адресу: Российская Федерация, Архангельская область, муниципальное образование "Город Архангельск", город Архангельск, проспект Московский, дом 23 (кадастровый номер объектов капитального строительства 29:22:050402:232).
2. Собственникам и (или) иным законным владельцам зданий, строений, сооружений, земельных участков, указанных в пункте 1 настоящего постановления, принимать участие, в том числе финансовое, в содержании прилегающих территорий.
3. Опубликовать постановление в газете "Архангельск – город воинской славы" и на официальном информационном Интернет-портале муниципального образования "Город Архангельск" в течение 10 календарных дней со дня его подписания.
4. Контроль за исполнением постановления возложить на главу администрации Ломоносовского территориального округа Администрации муниципального образования "Город Архангельск" Пономареву В.Я.
5. Настоящее постановление вступает в силу по истечении 30 календарных дней со дня его подписания.

Глава муниципального образования
"Город Архангельск"

И.В. Годзиш



АДМИНИСТРАЦИЯ МУНИЦИПАЛЬНОГО ОБРАЗОВАНИЯ
"ГОРОД АРХАНГЕЛЬСК"

ПОСТАНОВЛЕНИЕ

от 26 августа 2020 г. № 1387

Об утверждении карты-схемы границ прилегающих территорий

В соответствии с областным законом от 23.09.2004 № 259-внеоч.-ОЗ "О реализации государственных полномочий Архангельской области в сфере правового регулирования организации и осуществления местного самоуправления", разделом 15 Правил благоустройства города Архангельска, утвержденных решением Архангельской городской Думы от 25.10.2017 № 581, Администрация муниципального образования "Город Архангельск" **постановляет:**

1. Утвердить прилагаемую карту-схему границ прилегающих территорий нежилого здания, расположенного по адресу: Российская Федерация, Архангельская область, муниципальное образование "Город Архангельск", город Архангельск, улица 23-й Гвардейской дивизии, дом 8 (кадастровый номер объекта капитального строительства 29:22:050102:96).
2. Собственникам и (или) иным законным владельцам зданий, строений, сооружений, земельных участков, указанных в пункте 1 настоящего постановления, принимать участие, в том числе финансовое, в содержании прилегающих территорий.
3. Опубликовать постановление в газете "Архангельск – город воинской славы" и на официальном информационном Интернет-портале муниципального образования "Город Архангельск" в течение 10 календарных дней со дня его подписания.
4. Контроль за исполнением постановления возложить на главу администрации Ломоносовского территориального округа Администрации муниципального образования "Город Архангельск" Пономареву В.Я.
5. Настоящее постановление вступает в силу по истечении 30 календарных дней со дня его подписания.

Глава муниципального образования
"Город Архангельск"

И.В. Годзиш



АДМИНИСТРАЦИЯ МУНИЦИПАЛЬНОГО ОБРАЗОВАНИЯ
"ГОРОД АРХАНГЕЛЬСК"

ПОСТАНОВЛЕНИЕ

от 26 августа 2020 г. № 1388

Об утверждении карты-схемы границ прилегающих территорий

В соответствии с областным законом от 23.09.2004 № 259-внеоч.-ОЗ "О реализации государственных полномочий Архангельской области в сфере правового регулирования организации и осуществления местного самоуправления", разделом 15 Правил благоустройства города Архангельска, утвержденных решением Архангельской городской Думы от 25.10.2017 № 581, Администрация муниципального образования "Город Архангельск" **постановляет**:

1. Утвердить прилагаемую карту-схему границ прилегающих территорий нежилого здания, расположенного по адресу: Российская Федерация, Архангельская область, муниципальное образование "Город Архангельск", город Архангельск, проспект Обводный канал, дом 1 (кадастровый номер объекта капитального строительства 29:22:000000:7666).
2. Собственникам и (или) иным законным владельцам зданий, строений, сооружений, земельных участков, указанных в пункте 1 настоящего постановления, принимать участие, в том числе финансовое, в содержании прилегающих территорий.
3. Опубликовать постановление в газете "Архангельск – город воинской славы" и на официальном информационном Интернет-портале муниципального образования "Город Архангельск" в течение 10 календарных дней со дня его подписания.
4. Контроль за исполнением постановления возложить на главу администрации Ломоносовского территориального округа Администрации муниципального образования "Город Архангельск" Пономареву В.Я.
5. Настоящее постановление вступает в силу по истечении 30 календарных дней со дня его подписания.

Глава муниципального образования
"Город Архангельск"

И.В. Годзиш



АДМИНИСТРАЦИЯ МУНИЦИПАЛЬНОГО ОБРАЗОВАНИЯ
"ГОРОД АРХАНГЕЛЬСК"

ПОСТАНОВЛЕНИЕ

от 26 августа 2020 г. № 1389

Об утверждении карты-схемы границ прилегающих территорий

В соответствии с областным законом от 23.09.2004 № 259-внеоч.-ОЗ "О реализации государственных полномочий Архангельской области в сфере правового регулирования организации и осуществления местного самоуправления", разделом 15 Правил благоустройства города Архангельска, утвержденных решением Архангельской городской Думы от 25.10.2017 № 581, Администрация муниципального образования "Город Архангельск" **постановляет**:

1. Утвердить прилагаемую карту-схему границ прилегающих территорий нежилого здания, расположенного по адресу: Российская Федерация, Архангельская область, муниципальное образование "Город Архангельск", город Архангельск, проспект Новгородский, дом 35, строение 4.
2. Собственникам и (или) иным законным владельцам зданий, строений, сооружений, земельных участков, указанных в пункте 1 настоящего постановления, принимать участие, в том числе финансовое, в содержании прилегающих территорий.
3. Опубликовать постановление в газете "Архангельск – город воинской славы" и на официальном информационном Интернет-портале муниципального образования "Город Архангельск" в течение 10 календарных дней со дня его подписания.
4. Контроль за исполнением постановления возложить на главу администрации Ломоносовского территориального округа Администрации муниципального образования "Город Архангельск" Пономареву В.Я.
5. Настоящее постановление вступает в силу по истечении 30 календарных дней со дня его подписания.

Глава муниципального образования
"Город Архангельск"

И.В. Годзиш



АДМИНИСТРАЦИЯ МУНИЦИПАЛЬНОГО ОБРАЗОВАНИЯ
"ГОРОД АРХАНГЕЛЬСК"

ПОСТАНОВЛЕНИЕ

от 26 августа 2020 г. № 1390

Об утверждении карты-схемы границ прилегающих территорий

В соответствии с областным законом от 23.09.2004 № 259-внеоч.-ОЗ "О реализации государственных полномочий Архангельской области в сфере правового регулирования организации и осуществления местного самоуправления", разделом 15 Правил благоустройства города Архангельска, утвержденных решением Архангельской городской Думы от 25.10.2017 № 581, Администрация муниципального образования "Город Архангельск" **постановляет**:

1. Утвердить прилагаемую карту-схему границ прилегающих территорий нежилого здания, расположенного по адресу: Российская Федерация, Архангельская область, муниципальное образование "Город Архангельск", город Архангельск, проспект Дзержинского, дом 2, корпус 2 (кадастровый номер земельного участка 29:22:040211:91).
2. Собственникам и (или) иным законным владельцам зданий, строений, сооружений, земельных участков, указанных в пункте 1 настоящего постановления, принимать участие, в том числе финансовое, в содержании прилегающих территорий.
3. Опубликовать постановление в газете "Архангельск – город воинской славы" и на официальном информационном Интернет-портале муниципального образования "Город Архангельск" в течение 10 календарных дней со дня его подписания.
4. Контроль за исполнением постановления возложить на главу администрации Ломоносовского территориального округа Администрации муниципального образования "Город Архангельск" Пономареву В.Я.
5. Настоящее постановление вступает в силу по истечении 30 календарных дней со дня его подписания.

Глава муниципального образования
"Город Архангельск"

И.В. Годзиш



АДМИНИСТРАЦИЯ МУНИЦИПАЛЬНОГО ОБРАЗОВАНИЯ
"ГОРОД АРХАНГЕЛЬСК"

ПОСТАНОВЛЕНИЕ

от 26 августа 2020 г. № 1393

Об определении управляющей организации для управления многоквартирными домами, в отношении которых собственниками помещений в многоквартирном доме не выбран способ управления таким домом

В соответствии с частью 17 статьи 161 Жилищного кодекса Российской Федерации, постановлением Правительства Российской Федерации от 21.12.2018 № 1616 Администрация муниципального образования "Город Архангельск" **постановляет**:

1. Определить управляющую организацию ООО "УК"Малахит" (ИНН 2920014505) для управления многоквартирными домами согласно приложению № 1 к настоящему постановлению.

2. Установить, что минимальный перечень обязательных работ и услуг ООО "УК"Малахит" по содержанию и ремонту многоквартирных домов определяется в соответствии с постановлением Правительства Российской Федерации от 03.04.2013 № 290 "О минимальном перечне услуг и работ, необходимых для обеспечения надлежащего содержания общего имущества в многоквартирном доме, и порядке их оказания и выполнения" и определен в приложении № 2 к настоящему постановлению.

Предоставление коммунальных ресурсов собственникам и пользователям помещений в многоквартирных домах осуществляется в соответствии с Правилами предоставления коммунальных услуг собственникам и пользователям помещений в многоквартирных домах, утвержденными постановлением Правительства Российской Федерации от 06.05.2011 № 354.

3. Размер платы за содержание жилого помещения устанавливается, в соответствии с частью 4 статьи 158 Жилищного кодекса Российской Федерации, постановлением Администрации муниципального образования "Город Архангельск" от 26.06.2017 № 718 "О плате за содержание жилого помещения для нанимателей жилых помещений по договорам социального найма и договорам найма жилых помещений муниципального или государственного жилищного фонда и для собственников помещений в многоквартирных домах муниципального образования "Город Архангельск", собственниками помещений которых не выбран способ управления многоквартирным домом или не установлен размер платы за содержание жилого помещения.

4. ООО "УК"Малахит" осуществляет деятельность по управлению многоквартирными домами до выбора собственниками помещений в многоквартирном доме способа управления многоквартирным домом или до заключения договора управления многоквартирным домом с управляющей организацией, определенной собственниками помещений в многоквартирном доме или по результатам открытого конкурса по отбору управляющих организаций для управления многоквартирными домами, в соответствии с постановлением Правительства Российской Федерации от 06.02.2006 № 75 "О проведении органом местного самоуправления открытого конкурса по отбору управляющей организации для управления многоквартирным домом", но не более одного года.

5. Департаменту городского хозяйства Администрации муниципального образования "Город Архангельск":

5.1. Направить копию настоящего постановления в течение одного рабочего дня со дня даты его принятия в орган исполнительной власти субъекта Российской Федерации, осуществляющий региональный государственный жилищный надзор, в ООО "УК"Малахит".

5.2. Направить копию настоящего постановления собственникам помещений в многоквартирных домах, в течение пяти рабочих дней со дня даты принятия настоящего постановления путем размещения его на информационных стендах, расположенных в подъездах многоквартирных домов, согласно списку многоквартирных жилых домов, указанных в приложении № 1 к настоящему постановлению.

5.3. В течение одного рабочего дня со дня даты принятия настоящего постановления разместить его в государственной информационной системе жилищно-коммунального хозяйства.

6. Опубликовать постановление в газете "Архангельск – город воинской славы" и на официальном информационном Интернет-портале муниципального образования "Город Архангельск".

7. Контроль за исполнением постановления возложить на исполняющего обязанности заместителя Главы муниципального образования "Город Архангельск" по городскому хозяйству Гурьева А.Е.

8. Настоящее постановление вступает в силу с момента опубликования.

Глава муниципального образования
"Город Архангельск"

И.В. Годзиш

Приложение № 1
к постановлению Администрации
муниципального образования
"Город Архангельск"
от 26.08.2020 № 1393

Список многоквартирных жилых домов

Таблица

№ п/п	Улица	Дом
1	просп. Чумбарова-Лучинского	5
2	просп. Чумбарова-Лучинского	16
3	ул. Серафимовича	9
4	ул. Романа Куликова	32
5	наб. Северной Двины	7, корп. 2

Приложение № 2
к постановлению Администрации
муниципального образования
"Город Архангельск"
от 26.08.2020 № 1393

Перечень и периодичность работ и услуг по содержанию и ремонту общего имущества помещений в многоквартирном доме

Таблица

Перечень обязательных работ, услуг	Периодичность
1	2
1. Деревянный благоустроенный дом с канализацией, центральным отоплением	
I. Содержание помещений общего пользования	
1. Сухая и влажная уборка полов во всех помещениях общего пользования	2 раз(а) в месяц
2. Мытье перил, дверей, плафонов, окон, рам, подоконников, почтовых ящиков в помещениях общего пользования	2 раз(а) в год при необходимости
II. Уборка земельного участка, входящего в состав общего имущества многоквартирного дома	
3. Уборка мусора с придомовой территории	1 раз(а) в 2 недели
4. Очистка придомовой территории от снега При отсутствии снегопадов	2 раз(а) в неделю
5. Сдвигание свежевыпавшего снега и подметание снега при снегопаде, очистка придомовой территории от наледи и льда с подсыпкой противоскользящего материала	По мере необходимости. Начало работ не позднее 3 часов после начала снегопада
6. Проверка и при необходимости очистка кровли от скопления снега и наледи, сосулек	По необходимости
7. Организация сбора и передачи отходов I - IV классов опасности	По необходимости

III. Подготовка многоквартирного дома к сезонной эксплуатации	
8. Сезонный осмотр конструкций здания (фасад, стен, фундаментов, кровли, перекрытий). Составление актов осмотра	2 раз(а) в год
9. Проверка целостности оконных и дверных заполнений в помещениях общего пользования, работоспособности фурнитуры элементов оконных и дверных заполнений, при выявлении нарушений в отопительный период – незамедлительный ремонт	По мере необходимости
10. Проверка исправности, работоспособности, регулировка и техническое обслуживание насосов, запорной арматуры, промывка систем водоснабжения для удаления накипно-коррозионных отложений, обслуживание и ремонт бойлерных, удаление воздуха из системы отопления, смена отдельных участков трубопроводов по необходимости	1 раз(а) в год

IV. Проведение технических осмотров и мелкий ремонт	
11. Техническое обслуживание и сезонное управление оборудованием систем вентиляции, техническое обслуживание и ремонт силовых и осветительных установок, внутридомовых электросетей, контроль состояния и восстановление исправности элементов внутренней канализации, канализационных вытяжек, проверка автоматических регуляторов и устройств, проверка работоспособности и обслуживание устройства водоподготовки для системы горячего водоснабжения, проверка исправности и работоспособности оборудования тепловых пунктов и водоподкачек в многоквартирных домах, консервация и расконсервация системы отопления, промывка централизованных систем теплоснабжения для удаления накипно-коррозионных отложений.	Проверка наличия тяги в дымовентиляционных каналах 2 раз(а) в год. Устранение неисправности печных стояков 1 раз в год. Проверка заземления оболочки электрокабеля 1 раз в год, замеры сопротивления 1 раз(а) в 3 года. Прочистка канализационных лежачков 2 раза в год. Проведение ремонтов по мере необходимости
12. Аварийное обслуживание	Постоянно на системах водоснабжения, теплоснабжения, газоснабжения, канализации, энергоснабжения
13. Ремонт текущий	По мере необходимости в течение года
14. Дератизация	4 раз(а) в год
15. Дезинсекция	6 раз(а) в год
V. Расходы по управлению МКД	Постоянно
VI. ВДГО	Постоянно
VII. Работы по организации и содержанию мест (площадок) накопления твердых коммунальных отходов, включая обслуживание и очистку контейнерных площадок	Организация и содержание – постоянно, уборка 5 раз(а) в неделю

2. Деревянный благоустроенный дом с канализацией, печным отоплением (без центрального отопления)	
I. Содержание помещений общего пользования	
1. Сухая и влажная уборка полов во всех помещениях общего пользования	2 раз(а) в месяц
2. Мытье перил, дверей, плафонов, окон, рам, подоконников, почтовых ящиков в помещениях общего пользования	2 раз(а) в год при необходимости
II. Уборка земельного участка, входящего в состав общего имущества многоквартирного дома	
3. Уборка мусора с придомовой территории	1 раз(а) в 2 недели
4. Очистка придомовой территории от снега при отсутствии снегопадов	2 раз(а) в неделю
5. Сдвигание свежевыпавшего снега и подметание снега при снегопаде, очистка придомовой территории от наледи и льда с подсыпкой противоскользящего материала	По мере необходимости. Начало работ не позднее 3 часов после начала снегопада

6. Проверка и при необходимости очистка кровли от скопления снега и наледи, сосулек	По необходимости
7. Организация сбора и передачи отходов I - IV классов опасности	По необходимости

III. Подготовка многоквартирного дома к сезонной эксплуатации	
8. Сезонный осмотр конструкций здания (фасад, стен, фундаментов, кровли, перекрытий). Составление актов осмотра	2 раз(а) в год
9. Проверка целостности оконных и дверных заполнений в помещениях общего пользования, работоспособности фурнитуры элементов оконных и дверных заполнений, при выявлении нарушений в отопительный период - незамедлительный ремонт	По мере необходимости
10. Проверка исправности, работоспособности, регулировка и техническое обслуживание, запорной арматуры, промывка систем водоснабжения для удаления накипно-коррозионных отложений, обслуживание и ремонт бойлерных, смена отдельных участков трубопроводов по необходимости. Заделка щелей в печах, оштукатуривание, прочистка дымохода	1 раз(а) в год

IV. Проведение технических осмотров и мелкий ремонт	
11. Техническое обслуживание и сезонное управление оборудованием систем вентиляции и дымоудаления, устранение неисправностей печей, каминов и очагов, влекущих к нарушению противопожарных требований, техническое обслуживание и ремонт силовых и осветительных установок, внутридомовых электросетей, контроль состояния и восстановление исправности элементов внутренней канализации, канализационных вытяжек, проверка работоспособности и обслуживание устройства водоподготовки для системы горячего водоснабжения	Проверка наличия тяги в дымовентиляционных каналах 2 раз(а) в год. Устранение неисправности печных стояков 1 раз в год. Проверка заземления оболочки электрокабеля 1 раз в год, замеры сопротивления 1 раз(а) в 3 года. Прочистка канализационных лежачков 2 раза в год. Проведение ремонтов по мере необходимости
12. Аварийное обслуживание	Постоянно на системах водоснабжения, газоснабжения, канализации, энергоснабжения
13. Ремонт текущий	По мере необходимости в течение года
14. Дератизация	4 раз(а) в год
15. Дезинсекция	6 раз(а) в год
V. Расходы по управлению МКД	Постоянно
VI. ВДГО	Постоянно
VII. Работы по организации и содержанию мест (площадок) накопления твердых коммунальных отходов, включая обслуживание и очистку контейнерных площадок	Организация и содержание – постоянно, уборка 5 раз(а) в неделю

**АДМИНИСТРАЦИЯ МУНИЦИПАЛЬНОГО ОБРАЗОВАНИЯ
"ГОРОД АРХАНГЕЛЬСК"**

ПОСТАНОВЛЕНИЕ

от 26 августа 2020 г. № 1394

Об утверждении карты-схемы границ прилегающих территорий

В соответствии с областным законом от 23.09.2004 № 259-внеоч.-ОЗ "О реализации государственных полномочий Архангельской области в сфере правового регулирования организации и осуществления местного самоуправления", разделом 15 Правил благоустройства города Архангельска, утвержденных решением Архангельской городской Думы от 25.10.2017 № 581, Администрация муниципального образования "Город Архангельск" **постановляет**:

1. Утвердить прилагаемую карту-схему границ прилегающих территорий нежилого здания, расположенного по адресу: Российская Федерация, Архангельская область, муниципальное образование "Город Архангельск", город Архангельск, улица 23-й Гвардейской дивизии, дом 9 (кадастровый номер объекта капитального строительства 29:22:050101:49).

2. Собственникам и (или) иным законным владельцам зданий, строений, сооружений, земельных участков, указанных в пункте 1 настоящего постановления, принимать участие, в том числе финансовое, в содержании прилегающих территорий.

3. Опубликовать постановление в газете "Архангельск – город воинской славы" и на официальном информационном Интернет-портале муниципального образования "Город Архангельск" в течение 10 календарных дней со дня его подписания.

4. Контроль за исполнением постановления возложить на главу администрации Ломоносовского территориального округа Администрации муниципального образования "Город Архангельск" Пономареву В.Я.

5. Настоящее постановление вступает в силу по истечении 30 календарных дней со дня его подписания.

Глава муниципального образования
"Город Архангельск"

И.В. Годзиш



**ГЛАВА МУНИЦИПАЛЬНОГО ОБРАЗОВАНИЯ
"ГОРОД АРХАНГЕЛЬСК"**

ПОСТАНОВЛЕНИЕ

от 26 августа 2020 г. № 1395

**О внесении изменения в состав административной комиссии
Исакогорского и Цигломенского территориальных округов
Администрации муниципального образования "Город Архангельск"**

1. Внести в состав административной комиссии Исакогорского и Цигломенского территориальных округов Администрации муниципального образования "Город Архангельск", утвержденный постановлением Главы муниципального образования "Город Архангельск" от 15.05.2019 № 633, изменение, изложив его в новой прилагаемой редакции.

2. Опубликовать постановление в газете "Архангельск – город воинской славы" и на официальном информационном Интернет-портале муниципального образования "Город Архангельск".

Глава муниципального образования
"Город Архангельск"

И.В. Годзиш

Приложение
к постановлению Главы
муниципального образования
"Город Архангельск"
от 26.08.2020 № 1395

**СОСТАВ
административной комиссии Исакогорского и Цигломенского
территориальных округов Администрации
муниципального образования "Город Архангельск"**

Авдеев Валерий Александрович – заместитель главы администрации Исакогорского и Цигломенского территориальных округов Администрации муниципального образования "Город Архангельск" (председатель административной комиссии)

- Лузан Ольга Васильевна – специалист 1 категории администрации Исакогорского и Цигломенского территориальных округов Администрации муниципального образования "Город Архангельск" (заместитель председателя административной комиссии)
- Боковикова Ольга Викторовна – ведущий специалист отдела ЖКХ и благоустройства администрации Исакогорского и Цигломенского территориальных округов Администрации муниципального образования "Город Архангельск"
- Елисеева Елена Владимировна – ответственный секретарь административной комиссии Исакогорского и Цигломенского территориальных округов Администрации муниципального образования "Город Архангельск"
- Тюряпина Ирина Николаевна – ответственный секретарь комиссии по делам несовершеннолетних и защите их прав Исакогорского и Цигломенского территориальных округов Администрации муниципального образования "Город Архангельск"
- Харченко Наталия Сергеевна – главный специалист отдела по Исакогорскому и Цигломенскому территориальным округам управления по вопросам семьи, опеки и попечительства Администрации муниципального образования "Город Архангельск"
- Шумилов Руслан Александрович – заместитель главы администрации Исакогорского и Цигломенского территориальных округов Администрации муниципального образования "Город Архангельск" – начальник отдела ЖКХ и благоустройства.

**АДМИНИСТРАЦИЯ МУНИЦИПАЛЬНОГО ОБРАЗОВАНИЯ
"ГОРОД АРХАНГЕЛЬСК"**

ПОСТАНОВЛЕНИЕ

от 26 августа 2020 г. № 1396

Об утверждении карты-схемы границ прилегающих территорий

В соответствии с областным законом от 23.09.2004 № 259-внеоч.-ОЗ "О реализации государственных полномочий Архангельской области в сфере правового регулирования организации и осуществления местного самоуправления", разделом 15 Правил благоустройства города Архангельска, утвержденных решением Архангельской городской Думы от 25.10.2017 № 581, Администрация муниципального образования "Город Архангельск" **постановляет**:

1. Утвердить прилагаемую карту-схему границ прилегающих территорий нежилого здания, расположенного по адресу: Российская Федерация, Архангельская область, муниципальное образование "Город Архангельск", город Архангельск, улица Смольный Бульвар, дом 21, корпус 1 (кадастровый номер объекта капитального строительства 29:22:050110:1392).

2. Собственникам и (или) иным законным владельцам зданий, строений, сооружений, земельных участков, указанных в пункте 1 настоящего постановления, принимать участие, в том числе финансовое, в содержании прилегающих территорий.

3. Опубликовать постановление в газете "Архангельск – город воинской славы" и на официальном информационном Интернет-портале муниципального образования "Город Архангельск" в течение 10 календарных дней со дня его подписания.

4. Контроль за исполнением постановления возложить на главу администрации Ломоносовского территориального округа Администрации муниципального образования "Город Архангельск" Пономареву В.Я.

5. Настоящее постановление вступает в силу по истечении 30 календарных дней со дня его подписания.

Глава муниципального образования
"Город Архангельск"

И.В. Годзиш



**АДМИНИСТРАЦИЯ МУНИЦИПАЛЬНОГО ОБРАЗОВАНИЯ
"ГОРОД АРХАНГЕЛЬСК"**

ПОСТАНОВЛЕНИЕ

от 26 августа 2020 г. № 1397

Об утверждении карты-схемы границ прилегающих территорий

В соответствии с областным законом от 23.09.2004 № 259-внеоч.-ОЗ "О реализации государственных полномочий Архангельской области в сфере правового регулирования организации и осуществления местного самоуправления", разделом 15 Правил благоустройства города Архангельска, утвержденных решением Архангельской городской Думы от 25.10.2017 № 581, Администрация муниципального образования "Город Архангельск" **постановляет**:

ска, утвержденных решением Архангельской городской Думы от 25.10.2017 № 581, Администрация муниципального образования "Город Архангельск" **постановляет:**

1. Утвердить прилагаемую карту-схему границ прилегающих территорий нежилого здания, расположенного по адресу: Российская Федерация, Архангельская область, муниципальное образование "Город Архангельск", город Архангельск, улица 23-й Гвардейской дивизии, дом 8, корпус 1 (кадастровый номер объекта капитального строительства 29:22:050102:90).
2. Собственникам и (или) иным законным владельцам зданий, строений, сооружений, земельных участков, указанных в пункте 1 настоящего постановления, принимать участие, в том числе финансовое, в содержании прилегающих территорий.
3. Опубликовать постановление в газете "Архангельск – город воинской славы" и на официальном информационном Интернет-портале муниципального образования "Город Архангельск" в течение 10 календарных дней со дня его подписания.
4. Контроль за исполнением постановления возложить на главу администрации Ломоносовского территориального округа Администрации муниципального образования "Город Архангельск" Пономареву В.Я.
5. Настоящее постановление вступает в силу по истечении 30 календарных дней со дня его подписания.

Глава муниципального образования
"Город Архангельск"

И.В. Годзиш



ГЛАВА МУНИЦИПАЛЬНОГО ОБРАЗОВАНИЯ
"ГОРОД АРХАНГЕЛЬСК"

ПОСТАНОВЛЕНИЕ

от 26 августа 2020 г. № 1399

О внесении изменения в состав административной комиссии территориального округа Варавино-Фактория Администрации муниципального образования "Город Архангельск"

1. Внести в состав административной комиссии территориального округа Варавино-Фактория Администрации муниципального образования "Город Архангельск", утвержденный постановлением Главы муниципального образования "Город Архангельск" от 05.08.2019 № 1138 (с изменениями), изменение, изложив его в новой прилагаемой редакции.
2. Опубликовать постановление в газете "Архангельск – город воинской славы" и на официальном информационном Интернет-портале муниципального образования "Город Архангельск".

Глава муниципального образования
"Город Архангельск"

И.В. Годзиш

Приложение
к постановлению Главы
муниципального образования
"Город Архангельск"
от 26.08.2020 № 1399

СОСТАВ
административной комиссии территориального округа
Варавино-Фактория Администрации муниципального образования
"Город Архангельск"

Богомолов Сергей Евгеньевич	–	глава администрации территориального округа Варавино-Фактория Администрации муниципального образования "Город Архангельск" (председатель административной комиссии)
Попов Андрей Анатольевич	–	заместитель главы администрации территориального округа Варавино-Фактория Администрации муниципального образования "Город Архангельск" – начальник отдела жилищно-коммунального хозяйства и благоустройства (заместитель председателя административной комиссии)
Ломовцева Надежда Борисовна	–	ответственный секретарь административной комиссии территориального округа Варавино-Фактория Администрации муниципального образования "Город Архангельск"
Петрова Людмила Игоревна	–	председатель общественной организации "Совет ветеранов территориального округа Варавино-Фактория" (по согласованию)
Попов Евгений Валерьевич	–	главный специалист-юрисконсульт управления правового обеспечения городского хозяйства муниципального образования "Город Архангельск" – начальник отдела жилищно-коммунального хозяйства и благоустройства (заместитель председателя административной комиссии)

Романова Светлана Юрьевна	–	председатель Женсовета территориального округа Варавино-Фактория города Архангельска (по согласованию)
Успенская Елена Александровна	–	специалист администрации территориального округа Варавино-Фактория Администрации муниципального образования "Город Архангельск".

АДМИНИСТРАЦИЯ МУНИЦИПАЛЬНОГО ОБРАЗОВАНИЯ
"ГОРОД АРХАНГЕЛЬСК"

ПОСТАНОВЛЕНИЕ

от 27 августа 2020 г. № 1401

О внесении изменения в Правила предоставления бесплатного проезда гражданам, достигшим возраста 70 лет и старше, и сопровождающим их лицам в автомобильном транспорте общего пользования по муниципальным маршрутам регулярных автобусных перевозок на территории муниципального образования "Город Архангельск"

1. Внести в Правила предоставления бесплатного проезда гражданам, достигшим возраста 70 лет и старше, и сопровождающим их лицам в автомобильном транспорте общего пользования по муниципальным маршрутам регулярных автобусных перевозок на территории муниципального образования "Город Архангельск", утвержденные постановлением Администрации муниципального образования "Город Архангельск" от 12.03.2018 № 296 (с изменениями), изменение, дополнив предложение второе абзаца первого пункта 6 словами:

"за исключением остатка транспортного ресурса за первый и (или) второй кварталы 2020 года, неиспользованного в связи с введенными указом Губернатора Архангельской области от 17.03.2020 № 28-у "О введении на территории Архангельской области режима повышенной готовности для органов управления и сил Архангельской территориальной подсистемы единой государственной системы предупреждения и ликвидации чрезвычайных ситуаций и мерах по противодействию распространению на территории Архангельской области новой коронавирусной инфекции (COVID-2019) ограничениями предоставления отдельным категориям граждан права бесплатного и иного льготного проезда автомобильным транспортом общего пользования по муниципальным маршрутам регулярных перевозок на территориях муниципальных образований Архангельской области".

2. Опубликовать постановление в газете "Архангельск – город воинской славы" и на официальном информационном Интернет-портале муниципального образования "Город Архангельск".

Глава муниципального образования
"Город Архангельск"

И.В. Годзиш

АДМИНИСТРАЦИЯ МУНИЦИПАЛЬНОГО ОБРАЗОВАНИЯ
"ГОРОД АРХАНГЕЛЬСК"

ПОСТАНОВЛЕНИЕ

от 27 августа 2020 г. № 1402

О внесении изменений в постановление Администрации муниципального образования "Город Архангельск" от 29.05.2018 № 673 и Положение о муниципальной информационной системе "Чистый город"

В соответствии с Федеральным законом от 27.07.2006 № 149-ФЗ "Об информации, информационных технологиях и о защите информации", постановлением Правительства Российской Федерации от 06.07.2015 № 676 "О требованиях к порядку создания, развития, ввода в эксплуатацию, эксплуатации и вывода из эксплуатации государственных информационных систем и дальнейшего хранения содержащейся в их базах данных информации" и Уставом муниципального образования "Город Архангельск" Администрация муниципального образования "Город Архангельск" **постановляет:**

1. Внести в постановление Администрации муниципального образования "Город Архангельск" от 29.05.2018 № 673 "О создании муниципальной информационной системы "Чистый город" (с изменением) изменение, изложив пункт 6 в следующей редакции:
"6. Контроль за исполнением постановления возложить на заместителя Главы муниципального образования – руководителя аппарата Морева Д.А."
2. Внести в Положение о муниципальной информационной системе "Чистый город", утвержденное постановлением Администрации муниципального образования "Город Архангельск" от 29.05.2018 № 673, изменение, изложив его в новой прилагаемой редакции.
3. Опубликовать постановление в газете "Архангельск – город воинской славы" и на официальном информационном Интернет-портале муниципального образования "Город Архангельск".

Глава муниципального образования
"Город Архангельск"

И.В. Годзиш

Приложение
к постановлению Администрации
муниципального образования
"Город Архангельск"
от 27.08.2020 № 1402

"Приложение
УТВЕРЖДЕНО
постановлением Администрации
муниципального образования
"Город Архангельск"
от 29.05.2018 № 673

ПОЛОЖЕНИЕ
о муниципальной информационной системе "Чистый город"

1. Настоящее Положение, разработанное в соответствии с Федеральным законом от 27.07.2006 № 149-ФЗ "Об информации, информационных технологиях и о защите информации", постановлением Правительства Российской Федерации от 06.07.2015 № 676 "О требованиях к порядку создания, развития, ввода в эксплуатацию, эксплуатации и вывода из эксплуатации государственных информационных систем и дальнейшего хранения содержащейся в их базах данных информации", определяет порядок функционирования муниципальной информационной системы "Чистый город" (далее – ИС "Чистый город").

На информацию, поступающую от граждан через ИС "Чистый город", не распространяется действие Федерального закона от 02.05.2006 № 59-ФЗ "О порядке рассмотрения обращений граждан Российской Федерации".

2. В настоящем Положении используются следующие основные понятия:
сообщение – информационное обращение, направленное физическим или юридическим лицом с использованием ИС "Чистый город", содержащее сведения о выявленной городской проблеме и ином негативном событии, требующих внимания, решения или принятия соответствующих мер реагирования со стороны Администрации муниципального образования "Город Архангельск" (далее – АМО) и иных организаций.

ответ – ответы назначенных ответственных и непосредственных исполнителей на сообщения пользователей с результатами их рассмотрения.

оператор – муниципальное учреждение муниципального образования "Город Архангельск" "Центр информационных технологий".

пользователь – физическое или юридическое лицо, зарегистрированное в ИС "Чистый город", имеющие возможность размещать сообщения и следить за ходом их рассмотрения.

ответственный исполнитель – представитель администрации территориального округа АМО, к территории которого относится сообщение пользователя. Ответственный исполнитель назначается главой администрации территориального округа АМО для постоянной работы с ИС "Чистый город".

непосредственные исполнители – функциональные (отраслевые) и территориальные органы АМО, подведомственные организации АМО и иные организации – участники ИС "Чистый город", с которыми заключены соглашения о совместной работе в ИС "Чистый город".

участники информационного взаимодействия – пользователи, ответственный и непосредственный исполнители, зарегистрированные в ИС "Чистый город".

3. ИС "Чистый город" является информационной системой АМО, которая обеспечивает прием и обработку сообщений пользователей, подготовку и передачу результатов рассмотрений этих сообщений в установленные сроки участникам информационного взаимодействия.

Задачами ИС "Чистый город" являются:
повышение качества и комфорта проживания граждан на территории муниципального образования "Город Архангельск" путем вовлечения граждан в процесс контроля за исполнением законодательства Российской Федерации, стабильным функционированием городских инженерно-технических коммуникаций, городского пассажирского транспорта, обращения коммунальных и бытовых отходов и иных функций, возложенных на АМО и организации – участников информационного взаимодействия;

повышение открытости информации о деятельности АМО и организаций – участников информационного взаимодействия;

повышение эффективности взаимодействия с физическими лицами и юридическими лицами по вопросам, связанным с деятельностью АМО и организаций – участников информационного взаимодействия.

4. Основными функциями ИС "Чистый город" являются:
прием, обработка и публикация сообщений и ответов на них;
осуществление мониторинга своевременности, полноты и актуальности предоставления в ИС "Чистый город" результатов рассмотрения сообщений ответственным исполнителем;

обеспечение организационных и технических условий для разработки приложений, взаимодействующих с ИС "Чистый город", размещение информации о таких приложениях и их распространение;

аналитическая обработка информации, хранящейся в ИС "Чистый город".

5. Состав информации, размещаемой в ИС "Чистый город":

территориальные отметки сообщений пользователей, размещенных на схеме муниципального образования "Город Архангельск";

учетные данные пользователей;

текстовая и фотографическая информация сообщений и ответов на них с комментариями исполнителей;

перечень категорий, по которым пользователи могут создавать сообщения: незаконная реклама, контейнерная площадка, открытые люки, пропуск остановки, уборка улично-дорожной сети, несанкционированное складирование мусора.

6. Прием, обработка и публикация сообщений пользователей и ответов на них в ИС "Чистый город", осуществляется с использованием портала "Чистый город" с адресом в информационно-телекоммуникационной сети Интернет "gorod.arhcity.ru" (далее – портал "Чистый город").

7. Правила взаимодействия ИС "Чистый город" с иными информационными системами и ресурсами муниципального образования "Город Архангельск", подключенными к ИС "Чистый город", в целях обеспечения приема и обработки сообщений разрабатываются и согласовываются с оператором и утверждаются постановлением АМО.

8. Порядок работы с ИС "Чистый город" (далее – Порядок) утверждается постановлением АМО.

9. Права и обязанности участников информационного взаимодействия.

9.1. Пользователь обязан:

ознакомиться с данным Положением до начала использования ИС "Чистый город";

размещать сообщения, относящиеся к установленным категориям ИС "Чистый город";

соблюдать этические уважительные нормы при направлении сообщений в ИС "Чистый город".

9.2. Пользователь имеет право:

направлять сообщения в любое удобное время по категориям ИС "Чистый город" с указанием адреса местоположения выявленной проблемы или негативного события;

контролировать сроки рассмотрения сообщений исполнителями;

не соглашаться с результатами рассмотрения сообщений и требовать их пересмотра или дополнительного пояснения.

9.3. Оператор обязан:

обеспечивать постоянное стабильное функционирование и, при необходимости, модернизацию ИС "Чистый город";

обеспечивать информационно-технологическую взаимосвязь участников информационного взаимодействия;

обязан обеспечивать размещение, защиту, обработку и хранение данных в ИС "Чистый город", доступ к данным и приложениям для пользователей;

обязан обеспечивать подготовку и наполнение справочников и классификаторов, используемых в ИС "Чистый город", в соответствии с Порядком.

9.4. Оператор имеет право:

удалять сообщения, не относящиеся к категориям ИС "Чистый город".

9.5. Ответственный исполнитель обязан:

определять непосредственного исполнителя сообщений или исполнять сообщения самостоятельно в соответствии с Порядком;

соблюдать установленные Порядком сроки приема и передачи сообщений в работу непосредственному исполнителю, сроки рассмотрения и утверждения проекта ответа;

соблюдать достоверность и актуальность ответов в пределах своей компетенции и зоны ответственности;

соблюдать этические уважительные нормы при направлении ответов на сообщения пользователей.

9.6. Ответственный исполнитель имеет право:

отклонить сообщения, не относящиеся к категориям ИС "Чистый город" или содержащие нецензурную или ненормативную лексику, а также иные оскорбительные выражения, противоречащие общепринятым этическим нормам;

обоснованно не согласиться с результатами рассмотрения сообщений непосредственными исполнителями и направить сообщение пользователя на повторное рассмотрение, в том числе при необходимости с уведомлением вышестоящего руководителя непосредственного исполнителя.

9.7. Непосредственный исполнитель обязан:

исполнять сообщения в соответствии с Порядком;

соблюдать установленные Порядком сроки обработки сообщений, принятия соответствующих мер реагирования по устранению выявленных пользователем проблем, подготовки и передачи проекта ответа ответственному исполнителю;

соблюдать достоверность и актуальность ответов в пределах своей компетенции и зоны ответственности;

соблюдать этические уважительные нормы при подготовке проектов ответов на сообщения пользователей."

АДМИНИСТРАЦИЯ МУНИЦИПАЛЬНОГО ОБРАЗОВАНИЯ "ГОРОД АРХАНГЕЛЬСК"

П О С Т А Н О В Л Е Н И Е

от 27 августа 2020 г. № 1403

О внесении изменения в Порядок работы с муниципальной информационной системой "Чистый город"

В соответствии с пунктом 8 Положения о муниципальной информационной системе "Чистый город", утвержденного постановлением Администрации муниципального образования "Город Архангельск" от 29.05.2018 № 673, Администрация муниципального образования "Город Архангельск" постановляет:

1. Внести в Порядок работы с муниципальной информационной системой "Чистый город", утвержденный постановлением Администрации муниципального образования "Город Архангельск" от 01.06.2018 № 690 (с изменением), изменение, изложив его в новой прилагаемой редакции.
2. Опубликовать постановление в газете "Архангельск – город воинской славы" и на официальном информационном Интернет-портале муниципального образования "Город Архангельск".

Глава муниципального образования
"Город Архангельск"

И.В. Годзин

Приложение
к постановлению Администрации
муниципального образования
"Город Архангельск"
от 27.08.2020 № 1403

"Приложение
УТВЕРЖДЕН
постановлением Администрации
муниципального образования
"Город Архангельск"
от 01.06.2018 № 690

ПОРЯДОК работы с муниципальной информационной системой "Чистый город"

1. Общие положения

Порядок определяет взаимодействие участников информационного взаимодействия при получении, обработке и направлении ответов на сообщения пользователей, поступивших посредством муниципальной информационной системы "Чистый город" (далее – ИС "Чистый город").

2. Обработка сообщений и подготовка ответов

2.1. Сообщения, поступившие посредством ИС "Чистый город", по своей территориальной принадлежности поступают непосредственно в личный кабинет ИС "Чистый город" ответственного исполнителя.

2.2. Ответственный исполнитель при поступлении сообщения в личный кабинет обеспечивает обработку и направление ответа на сообщение пользователю, с его размещением в ИС "Чистый город". В целях обеспечения обработки и направления ответа ответственный исполнитель определяет непосредственного исполнителя для решения вопросов, указанных в сообщении, в соответствии с алгоритмами обработки сообщений пользователей.

2.3. Непосредственный исполнитель принимает меры по рассмотрению сообщений, устранению выявленных пользователем проблем или негативных событий, подготавливает проект ответа на сообщение и направляет его на утверждение ответственным исполнителем.

2.4. Сроки рассмотрения, обработки, подготовки и направления ответов на сообщения: срок приема сообщения ответственным исполнителем и передачи в работу непосредственному исполнителю не должен превышать 3 рабочих дней с момента направления сообщения пользователем;

срок обработки сообщения, принятия соответствующих мер реагирования по устранению выявленных пользователем проблем, подготовки и передачи проекта ответа ответственным исполнителем не должен превышать 15 рабочих дней с момента передачи сообщения в работу непосредственному исполнителю;

срок рассмотрения и утверждения ответственным исполнителем подготовленного к отправке пользователю проекта ответа непосредственного исполнителя не должен превышать 3 рабочих дней с момента получения проекта ответа непосредственного исполнителя;

при несогласии ответственного исполнителя с проектом ответа непосредственного исполнителя сообщение может быть возвращено на доработку непосредственному исполнителю с обоснованием причин, срок принятия мер и подготовки повторного проекта ответа непосредственным исполнителем не должен превышать 3 рабочих дней.

2.5. В случае, если ответственный или непосредственный исполнитель по объективным причинам не могут полностью устранить нарушения, указанные пользователем в сообщении, ответ пользователю готовится с указанием принятых мер и предполагаемых сроков их устранения впоследствии и указанием ответственной организации (подразделения).

2.6. Ответы, подготовленные ответственными и непосредственными исполнителями в адрес пользователя, должны соответствовать следующим требованиям:

информация, отраженная в ответе должна быть по существу проблемы, указанной в сообщении и не содержать персональные данные третьих лиц без согласия на их распространение;

ответы непосредственных исполнителей готовятся таким образом, чтобы без дополнительных текстовых правок, они могли быть направлены пользователям;

при подготовке и направлении ответов пользователям рекомендуется начинать ответ со стандартной фразы "Здравствуйтесь, спасибо за Ваше сообщение" и завершать ответ стандартной фразой "С уважением, Администрация муниципального образования "Город Архангельск".

2.7. Сообщение считается исполненным после направления ответа пользователю и его размещения в ИС "Чистый город".

3. Алгоритмы обработки сообщений пользователей

3.1. Алгоритм обработки сообщений в категории "Незаконная реклама".

3.1.1. В целях обеспечения подготовки ответа ответственный исполнитель определяет непосредственного исполнителя для решения вопросов, указанных в сообщении. В случае отнесения сообщения к подкатегории "Граффити" непосредственным исполнителем назначается представитель управления муниципального жилищного контроля Администрации муниципального образования "Город Архангельск" (граффити нанесено на жилой дом, находящийся под управлением управляющей компании, и не согласовано с департаментом градостроительства Администрации муниципального образования "Город Архангельск"). В иных случаях для данной подкатегории непосредственным исполнителем является представитель администрации соответствующего территориального округа Администрации муниципального образования "Город Архангельск". В случае отнесения сообщения к подкатегории "Незаконная реклама" непосредственным исполнителем назначается представитель департамента градостроительства Администрации муниципального образования "Город Архангельск".

3.1.2. По подкатегории "Незаконная реклама" департамент градостроительства Администрации муниципального образования "Город Архангельск" направляет владельцу рекламной конструкции на основании части 21 статьи 19 Федерального закона от 13.03.2006 № 38-ФЗ "О рекламе" предписание на демонтаж рекламной конструкции в течение месяца со дня выдачи предписания и вносит информацию об этом предписании, дальнейших действиях и их сроках, производимых в случае невыполнения предписания, в ИС "Чистый город" в виде проекта ответа пользователю.

3.1.3. По подкатегории "Граффити" непосредственный исполнитель направляет обращение к собственнику здания или в управляющую организацию для принятия мер по устранению надписей, рисунков, графических изображений и вносит информацию об этом обращении в ИС "Чистый город" в виде проекта ответа пользователю.

3.1.4. Ответственный исполнитель оценивает проект ответа непосредственного исполнителя и утверждает ответ в ИС "Чистый город" со сменой статуса сообщения на "Исполнено" или направляет проект ответа на доработку непосредственному исполнителю.

3.2. Алгоритм обработки сообщений в категории "Контейнерные площадки".

3.2.1. В целях обеспечения подготовки ответа ответственный исполнитель определяет непосредственного исполнителя для решения вопросов, указанных в сообщении. В случае отнесения сообщения жителя к подкатегории "Нерегулярный вывоз, малое количество контейнеров, уборка без подбора" непосредственным исполнителем назначается представитель регионального оператора по обращению с твердыми коммунальными отходами (по согласованию). В случае отнесения сообщения к подкатегории "Плохое содержание со стороны управляющей компании, товарищества собственников жилья" непосредственным исполнителем назначается представитель управления муниципального жилищного контроля Администрации муниципального образования "Город Архангельск". В иных случаях для данной категории непосредственным исполнителем является представитель администрации соответствующего территориального округа Администрации муниципального образования "Город Архангельск".

3.2.2. Непосредственный исполнитель при обработке сообщений предпринимает необходимые возможные меры по устранению указанных пользователем проблем, в том числе путем информирования управляющей компании или товарищества собственников жилья, вносит информацию о результатах этих мероприятий или предпринятых действиях по устранению проблем в ИС "Чистый город" в виде проекта ответа пользователю.

3.2.3. Ответственный исполнитель оценивает проект ответа непосредственного исполнителя и размещает ответ в ИС "Чистый город" со сменой статуса сообщения на "Исполнено" или направляет проект ответа на доработку непосредственному исполнителю.

3.3. Алгоритм обработки сообщений в категории "Открытые люки".

3.3.1. В целях обеспечения подготовки ответа ответственный исполнитель определяет непосредственными исполнителями представителей департамента городского хозяйства Администрации муниципального образования "Город Архангельск" и администрации соответствующего территориального округа Администрации муниципального образования "Город Архангельск" для решения вопросов, указанных в сообщении.

3.3.2. Администрация территориального округа Администрации муниципального образования "Город Архангельск" выставляет переносные ограждения опасной зоны до устранения проблемы в случае отсутствия таковых со стороны собственника коммуникаций.

3.3.3. Департамент городского хозяйства Администрации муниципального образования "Город Архангельск" определяет собственника открытого люка. Доводит информацию до представителей собственника или ресурсоснабжающих организаций и ставит на контроль выполнение со стороны указанных лиц мероприятий по устранению нарушения. Информацию об этих мероприятиях, дальнейших действиях и их сроках, производимых в случае невыполнения мероприятий, вносятся в ИС "Чистый город" в виде проекта ответа пользователю. В случае определения объекта сообщения как "провал грунта", "яма" (при отсутствии сетей) непосредственным исполнителем определяется администрация соответствующего территориального округа Администрации муниципального образования "Город Архангельск", которая предпринимает меры по устранению нарушения и заносит информацию об этом в ИС "Чистый город" в виде проекта ответа пользователю.

3.3.4. Ответственный исполнитель оценивает проект ответа непосредственного исполнителя и размещает ответ в ИС "Чистый город" со сменой статуса сообщения на "Исполнено" или направляет проект ответа на доработку непосредственному исполнителю.

3.4. Алгоритм обработки сообщений в категории "Пропуск остановки общественным транспортом".

3.4.1. В целях обеспечения подготовки ответа ответственный исполнитель определяет непосредственным исполнителем представителя департамента транспорта, строительства и городской инфраструктуры Администрации муниципального образования "Город Архангельск".

3.4.2. Непосредственный исполнитель проверяет информацию в сообщении через спутниковый мониторинг движения общественного транспорта и, в случае подтверждения информации, доводит её до ответственных лиц компании-перевозчика и ставит на контроль выполнение со стороны указанных ответственных лиц мероприятий, направленных на исключение повторных нарушений. Вносит информацию об этих мероприятиях в ИС "Чистый город" в виде проекта ответа.

3.4.3. Ответственный исполнитель оценивает проект ответа непосредственного исполнителя и размещает ответ в ИС "Чистый город" со сменой статуса сообщения на "Исполнено" или направляет проект ответа на доработку непосредственному исполнителю.

3.5. Алгоритм обработки сообщений в категории "Уборка улично-дорожной сети".

3.5.1. В целях обеспечения подготовки ответа ответственный исполнитель определяет непосредственным исполнителем представителя департамента транспорта, строительства и городской инфраструктуры Администрации муниципального образования "Город Архангельск".

3.5.2. Департамент транспорта, строительства и городской инфраструктуры Администрации муниципального образования "Город Архангельск" доводит информацию до ответственных лиц подрядной организации, производящей уборку соответствующего объекта. Ставит на контроль выполнение со стороны указанных ответственных лиц мероприятий по устранению нарушения. Заносит информацию о проведенных подрядной организацией мероприятиях в ИС "Чистый город" в виде проекта ответа пользователю.

3.5.3. Ответственный исполнитель оценивает проект ответа непосредственного исполнителя и размещает ответ в ИС "Чистый город" со сменой статуса сообщения на "Исполнено" или направляет проект ответа на доработку непосредственному исполнителю.

3.6. Алгоритм обработки сообщений в категории "Несанкционированное складирование мусора".

3.6.1. В целях обеспечения подготовки ответа ответственный исполнитель определяет непосредственным исполнителем представителя администрации соответствующего территориального округа Администрации муниципального образования "Город Архангельск".

3.6.2. Администрация территориального округа Администрации муниципального образования "Город Архангельск" доводит информацию до ответственных лиц организации, производящей содержание соответствующей территории. Ставит на контроль выполнение со стороны указанных ответственных лиц мероприятий по устранению нарушения. Заносит информацию об проведенных организацией мероприятиях в ИС "Чистый город" в виде проекта ответа.

3.6.3. Ответственный исполнитель оценивает проект ответа непосредственного исполнителя и размещает ответ в ИС "Чистый город" со сменой статуса сообщения на "Исполнено" или направляет проект ответа на доработку непосредственному исполнителю.

Приложение
к Порядку работы с муниципальной
информационной системой "Чистый город"

Соглашение о совместной работе
в муниципальной информационной системе "Чистый город"
(образец)

1. В соответствии с настоящим Соглашением муниципальное учреждение "Центр информационных технологий" (Сторона № 1) в лице _____, действующего на основании Устава, и "наименование организации" (Сторона № 2), в лице _____, действующего на основании Устава, именуемые в дальнейшем "Стороны" договорились о следующем.

2. Совместно использовать муниципальную информационную систему "Чистый город" (далее - ИС "Чистый город") в соответствии с Положением о ИС "Чистый город" (далее - Положение) для решения задач, определенных Положением.

3. В рамках настоящего Соглашения Сторона № 1 передает Стороне № 2 право ограниченного доступа в ИС "Чистый город" с учетом обеспечения Стороной № 2 необходимых требований по безопасному и квалифицированному использованию информационной системы.

4. Сторона № 2 принимает на себя обязательство по осуществлению функций непосредственного исполнителя при работе с сообщениями пользователей, относящихся к категории "_____".

5. Сторона № 1 принимает на себя обязательство по обеспечению постоянного доступа к ИС "Чистый город" представителей Стороны № 2.

6. В рамках данного Соглашения Сторона № 2 принимает обязательство по информированию Стороны № 1 о назначении или смене представителя Стороны № 2, ответственного за работу в ИС "Чистый город".

7. Настоящее Соглашение заключено на неопределенный срок и может быть расторгнуто с письменным уведомлением по решению любой из Сторон.

Сторона № 1

Сторона № 2.

АДМИНИСТРАЦИЯ МУНИЦИПАЛЬНОГО ОБРАЗОВАНИЯ
"ГОРОД АРХАНГЕЛЬСК"

ПОСТАНОВЛЕНИЕ

от 27 августа 2020 г. № 1405

Об утверждении карты-схемы границ прилегающих территорий

В соответствии с областным законом от 23.09.2004 № 259-внеоч.-ОЗ "О реализации государственных полномочий Архангельской области в сфере правового регулирования организации и осуществления местного самоуправления", разделом 15 Правил благоустройства города Архангельска, утвержденных решением Архангельской городской Думы от 25.10.2017 № 581, Администрация муниципального образования "Город Архангельск" **постановляет:**

1. Утвердить прилагаемую карту-схему границ прилегающих территорий нежилых здания, расположенного по адресу: Российская Федерация, Архангельская область, муниципальное образование "Город Архангельск", город Архангельск, улица Смольный Буян, дом 23, корпус 1 (кадастровый номер объекта капитального строительства 29:22:050110:68).

2. Собственникам и (или) иным законным владельцам зданий, строений, сооружений, земельных участков, указанных в пункте 1 настоящего постановления, принимать участие, в том числе финансовое, в содержании прилегающих территорий.

3. Опубликовать постановление в газете "Архангельск – город воинской славы" и на официальном информационном Интернет-портале муниципального образования "Город Архангельск" в течение 10 календарных дней со дня его подписания.

4. Контроль за исполнением постановления возложить на главу администрации Ломоносовского территориального округа Администрации муниципального образования "Город Архангельск" Пономареву В.Я.

5. Настоящее постановление вступает в силу по истечении 30 календарных дней со дня его подписания.

Глава муниципального образования
"Город Архангельск"

И.В. Годзиш



АДМИНИСТРАЦИЯ МУНИЦИПАЛЬНОГО ОБРАЗОВАНИЯ
"ГОРОД АРХАНГЕЛЬСК"

ПОСТАНОВЛЕНИЕ

от 27 августа 2020 г. № 1407

Об утверждении карты-схемы границ прилегающих территорий

В соответствии с областным законом от 23.09.2004 № 259-внеоч.-ОЗ "О реализации государственных полномочий Архангельской области в сфере правового регулирования организации и осуществления местного самоуправления", разделом 15 Правил благоустройства города Архангельска, утвержденных решением Архангельской городской Думы от 25.10.2017 № 581, Администрация муниципального образования "Город Архангельск" **постановляет:**

1. Утвердить прилагаемую карту-схему границ прилегающих территорий жилых зданий, расположенных по адресу: Российская Федерация, Архангельская область, муниципальное образование "Город Архангельск", город Архангельск, проспект Дзержинского, дом 2, строение 4 и строение 5 (кадастровый номер земельного участка 29:22:040211:35).

2. Собственникам и (или) иным законным владельцам зданий, строений, сооружений, земельных участков, указанных в пункте 1 настоящего постановления, принимать участие, в том числе финансовое, в содержании прилегающих территорий.

3. Опубликовать постановление в газете "Архангельск – город воинской славы" и на официальном информационном Интернет-портале муниципального образования "Город Архангельск" в течение 10 календарных дней со дня его подписания.

4. Контроль за исполнением постановления возложить на главу администрации Ломоносовского территориального округа Администрации муниципального образования "Город Архангельск" Пономареву В.Я.

5. Настоящее постановление вступает в силу по истечении 30 календарных дней со дня его подписания.

Глава муниципального образования
"Город Архангельск"

И.В. Годзиш



АДМИНИСТРАЦИЯ МУНИЦИПАЛЬНОГО ОБРАЗОВАНИЯ
"ГОРОД АРХАНГЕЛЬСК"

ПОСТАНОВЛЕНИЕ

от 27 августа 2020 г. № 1408

Об утверждении карты-схемы границ прилегающих территорий

В соответствии с областным законом от 23.09.2004 № 259-внеоч.-ОЗ "О реализации государственных полномочий Архангельской области в сфере правового регулирования организации и осуществления местного самоуправления", разделом 15 Правил благоустройства города Архангельска, утвержденных решением Архангельской городской Думы от 25.10.2017 № 581, Администрация муниципального образования "Город Архангельск" **постановляет**:

1. Утвердить прилагаемую карту-схему границ прилегающих территорий нежилого здания, расположенного по адресу: Российская Федерация, Архангельская область, муниципальное образование "Город Архангельск", город Архангельск, улица Смольный Буян, дом 24, строение 2 (кадастровый номер земельного участка 29:22:050404:85).
2. Собственникам и (или) иным законным владельцам зданий, строений, сооружений, земельных участков, указанных в пункте 1 настоящего постановления, принимать участие, в том числе финансовое, в содержании прилегающих территорий.
3. Опубликовать постановление в газете "Архангельск – город воинской славы" и на официальном информационном Интернет-портале муниципального образования "Город Архангельск" в течение 10 календарных дней со дня его подписания.
4. Контроль за исполнением постановления возложить на главу администрации Ломоносовского территориального округа Администрации муниципального образования "Город Архангельск" Пономареву В.Я.
5. Настоящее постановление вступает в силу по истечении 30 календарных дней со дня его подписания.

Глава муниципального образования
"Город Архангельск"

И.В. Годзиш



АДМИНИСТРАЦИЯ МУНИЦИПАЛЬНОГО ОБРАЗОВАНИЯ
"ГОРОД АРХАНГЕЛЬСК"

ПОСТАНОВЛЕНИЕ

от 27 августа 2020 г. № 1409

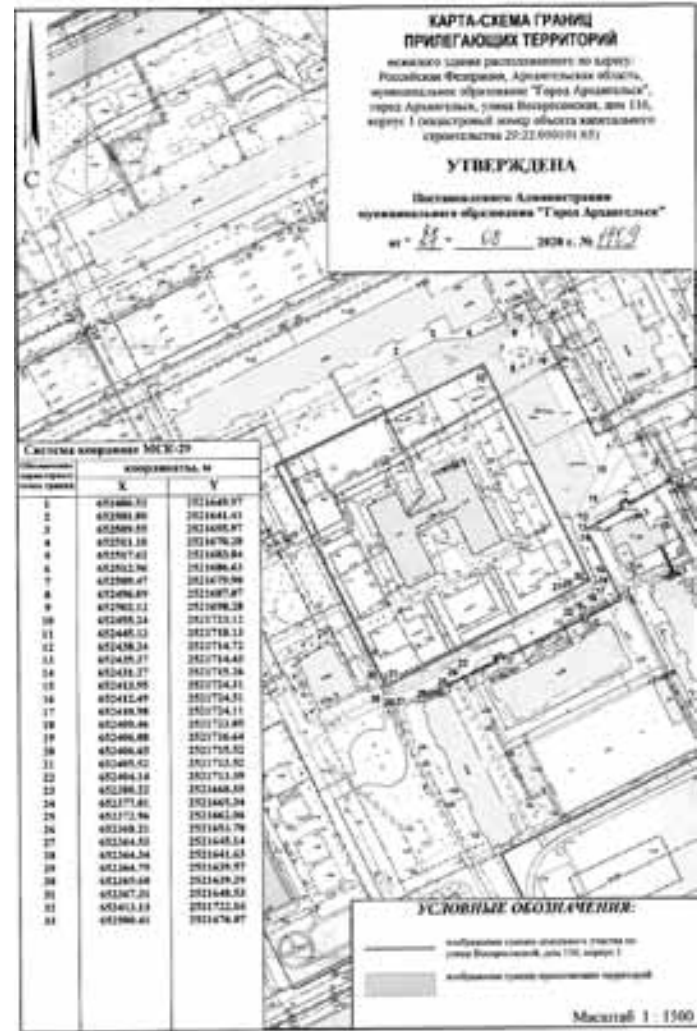
Об утверждении карты-схемы границ прилегающих территорий

В соответствии с областным законом от 23.09.2004 № 259-внеоч.-ОЗ "О реализации государственных полномочий Архангельской области в сфере правового регулирования организации и осуществления местного самоуправления", разделом 15 Правил благоустройства города Архангельска, утвержденных решением Архангельской городской Думы от 25.10.2017 № 581, Администрация муниципального образования "Город Архангельск" **постановляет**:

1. Утвердить прилагаемую карту-схему границ прилегающих территорий нежилого здания, расположенного по адресу: Российская Федерация, Архангельская область, муниципальное образование "Город Архангельск", город Архангельск, улица Воскресенская, дом 116, корпус 1 (кадастровый номер объекта капитального строительства 29:22:050101:65).
2. Собственникам и (или) иным законным владельцам зданий, строений, сооружений, земельных участков, указанных в пункте 1 настоящего постановления, принимать участие, в том числе финансовое, в содержании прилегающих территорий.
3. Опубликовать постановление в газете "Архангельск – город воинской славы" и на официальном информационном Интернет-портале муниципального образования "Город Архангельск" в течение 10 календарных дней со дня его подписания.
4. Контроль за исполнением постановления возложить на главу администрации Ломоносовского территориального округа Администрации муниципального образования "Город Архангельск" Пономареву В.Я.
5. Настоящее постановление вступает в силу по истечении 30 календарных дней со дня его подписания.

Глава муниципального образования
"Город Архангельск"

И.В. Годзиш



АДМИНИСТРАЦИЯ МУНИЦИПАЛЬНОГО ОБРАЗОВАНИЯ
"ГОРОД АРХАНГЕЛЬСК"

ПОСТАНОВЛЕНИЕ

от 28 августа 2020 г. № 1411

О внесении изменения в схему размещения нестационарных торговых объектов на территории муниципального образования "Город Архангельск"

1. Внести в подраздел 1.2 "Октябрьский территориальный округ" раздела 1 "Павильоны, киоски" схемы размещения нестационарных торговых объектов на территории муниципального образования "Город Архангельск", утвержденной постановлением мэрии города Архангельска от 02.07.2012 № 178 (с изменениями и дополнениями), изменение, исключив пункт 1.2.28.
2. Опубликовать постановление в газете "Архангельск – город воинской славы" и на официальном информационном Интернет-портале муниципального образования "Город Архангельск".

Глава муниципального образования
"Город Архангельск"

И.В. Годзиш

АДМИНИСТРАЦИЯ МУНИЦИПАЛЬНОГО ОБРАЗОВАНИЯ
"ГОРОД АРХАНГЕЛЬСК"

ПОСТАНОВЛЕНИЕ

от 28 августа 2020 г. № 1413

О внесении дополнений в Правила предоставления из городского бюджета муниципального образования "Город Архангельск" учреждений в ведении департамента образования Администрации муниципального образования "Город Архангельск", субсидий на иные цели в соответствии с абзацем вторым пункта 1 статьи 78.1 Бюджетного кодекса Российской Федерации

1. Внести в Правила предоставления из городского бюджета муниципальным автономным и бюджетным учреждениям муниципального образования "Город Архангельск", находящимся в ведении департамента образования Администрации муниципального образования "Город Архангельск", субсидий на иные цели в соответствии с абзацем вторым пункта 1 статьи 78.1 Бюджетного кодекса Российской Федерации, утвержденные постановлением Администрации муниципального образования "Город Архангельск" от 17.01.2019 № 40 (с дополнениями и изменениями) следующие дополнения:
 - а) пункт 2 дополнить подпунктом 2.29 следующего содержания: "2.29. Обеспечение вы плат ежемес ячного денежного вознаграждения за классное руководство педагогическим работникам муниципальных образовательных учреждений, реализующих образовательные программы начального общего, основного общего и среднего общего образования, в том числе адаптированные основные образовательные программы";
 - б) абзац второй пункта 3 после цифр "2.28" дополнить цифрами ", 2.29".
2. Опубликовать постановление в газете "Архангельск – город воинской славы" и на официальном информационном Интернет-портале муниципального образования "Город Архангельск".

Глава муниципального образования
"Город Архангельск"

И.В. Годзиш

АДМИНИСТРАЦИЯ МУНИЦИПАЛЬНОГО ОБРАЗОВАНИЯ
"ГОРОД АРХАНГЕЛЬСК"

ПОСТАНОВЛЕНИЕ

от 31 августа 2020 г. № 1414

Об определении управляющей организации для управления многоквартирными домами, в отношении которых собственниками помещений в многоквартирном доме не выбран способ управления таким домом

В соответствии с частью 17 статьи 161 Жилищного кодекса Российской Федерации, постановлением Правительства Российской Федерации от 21.12.2018 № 1616 Администрация муниципального образования "Город Архангельск" **постановляет**:

1. Определить управляющую организацию ООО УК "Фасад" (ИНН 2901297664) для управления многоквартирным домом согласно приложению № 1 к настоящему постановлению.

2. Установить, что минимальный перечень обязательных работ и услуг ООО УК "Фасад" по содержанию и ремонту многоквартирного дома определяется в соответствии с постановлением Правительства Российской Федерации от 03.04.2013 № 290 "О минимальном перечне услуг и работ, необходимых для обеспечения надлежащего содержания общего имущества в многоквартирном доме, и порядке их оказания и выполнения" и определен в приложении № 2 к настоящему постановлению.

Предоставление коммунальных ресурсов собственникам и пользователям помещений в многоквартирном доме осуществляется в соответствии с Правилами предоставления коммунальных услуг собственникам и пользователям помещений в многоквартирных домах, утвержденными постановлением Правительства Российской Федерации от 06.05.2011 № 354.

3. Размер платы за содержание жилого помещения устанавливается, в соответствии с частью 4 статьи 158 Жилищного кодекса Российской Федерации, постановлением Администрации муниципального образования "Город Архангельск" от 26.06.2017 № 718 "О плате за содержание жилого помещения для нанимателей жилых помещений по договорам социального найма и договорам найма жилых помещений муниципального или государственного жилищного фонда и для собственников помещений в многоквартирных домах муниципального образования "Город Архангельск", собственниками помещений которых не выбран способ управления многоквартирным домом или не установлен размер платы за содержание жилого помещения.

4. ООО УК "Фасад" осуществляет деятельность по управлению многоквартирными домами до выбора собственниками помещений в многоквартирном доме способа управления многоквартирным домом или до заключения договора управления многоквартирным домом с управляющей организацией, определенной собственниками помещений в многоквартирном доме или по результатам открытого конкурса по отбору управляющих организаций для управления многоквартирными домами, в соответствии с постановлением Правительства Российской Федерации от 06.02.2006 № 75 "О проведении органом местного самоуправления открытого конкурса по отбору управляющей организации для управления многоквартирным домом", но не более одного года.

5. Департаменту городского хозяйства Администрации муниципального образования "Город Архангельск":

5.1. Направить копию настоящего постановления в течение одного рабочего дня со дня даты его принятия в орган исполнительной власти субъекта Российской Федерации, осуществляющий региональный государственный жилищный надзор, в ООО УК "Фасад".

5.2. Направить копию настоящего постановления собственникам помещений в многоквартирных домах, в течение пяти рабочих дней со дня даты принятия настоящего постановления путем размещения его на информационных стендах, расположенных в подъездах многоквартирных домов, согласно списку многоквартирных жилых домов, указанных в приложении № 1 к настоящему постановлению.

5.3. В течение одного рабочего дня со дня даты принятия настоящего постановления разместить его в государственной информационной системе жилищно-коммунального хозяйства.

6. Опубликовать постановление в газете "Архангельск – город воинской славы" и на официальном информационном Интернет-портале муниципального образования "Город Архангельск".

7. Контроль за исполнением постановления возложить на исполняющего обязанности заместителя Главы муниципального образования "Город Архангельск" по городскому хозяйству Гурьева А.Е.

8. Настоящее постановление вступает в силу с момента опубликования.

Глава муниципального образования
"Город Архангельск"

И.В. Годзиш

Приложение № 1
к постановлению Администрации
муниципального образования
"Город Архангельск"
от 31.08.2020 № 1414

Список многоквартирных жилых домов

Таблица

№ п/п	Улица	Дом
1	2	3
1	ул. Вологодская	10

Приложение № 2
к постановлению Администрации
муниципального образования
"Город Архангельск"
от 31.08.2020 № 1414

Перечень и периодичность работ и услуг по содержанию и ремонту общего имущества помещений в многоквартирном доме

Таблица

1	2
Многokвартирные дома 2-5 выше этажей	
I. Содержание помещений общего пользования	
1. Подметание полов во всех помещениях общего пользования	1 раз(а) в неделю
2. Влажная уборка полов во всех помещениях общего пользования	2 раз(а) в месяц
3. Протирка плафонов, перил, дверей в помещениях общего пользования	2 раз(а) в год
4. Протирка оконных переплетов и окон в помещениях общего пользования	2 раз(а) в год
II. Уборка земельного участка, входящего в состав общего имущества многоквартирного дома	
5. Подметание земельного участка в летний период	3 раз(а) в неделю
6. Уборка мусора с газона	2 раз(а) в месяц
7. Очистка кровли от снега, сбивание сосулек	по необходимости
8. Сдвигка и подметание снега при отсутствии снегопадов, с обработкой противоскользящими реагентами	3 раз(а) в неделю
9. Очистка придомовой территории механизированным способом от снега	По необходимости
10. Сдвигка и подметание снега при снегопаде, очистка территории	По мере необходимости. Начало работ не позднее _____ часов после начала снегопада
11. Организация сбора и передачи отходов I - IV классов опасности	По мере необходимости
III. Работы по организации и содержанию мест (площадок) накопления твердых коммунальных отходов, включая обслуживание и очистку контейнерных площадок	Организация и содержание - постоянно, уборка 5 раз в неделю
IV. Подготовка многоквартирного дома к сезонной эксплуатации	
12. Укрепление водосточных труб, колен и воронок, замена участков водостоков	По мере необходимости раз(а) в год
13. Сезонный осмотр конструкций здания	2 раз(а) в год

14. Проверка целостности оконных и дверных заполнений в помещениях общего пользования, работоспособности фурнитуры элементов оконных и дверных заполнений, при выявлении нарушений в отопительный период - незамедлительный ремонт	По мере необходимости в течение (указать период устранения неисправности)
15. Осмотр и прочистка дымовентиляционных каналов, утепление, консервация и расконсервация системы отопления, ликвидация воздушных пробок, осмотр водопровода канализации систем горячего водоснабжения, регулировка системы отопления, промывка системы отопления, прочистка канализационного лежачка	1 раз (а) в год
V. Проведение технических осмотров и мелкий ремонт	
16. Проведение технических осмотров и устранение незначительных неисправностей в системах вентиляции, дымоудаления, отопления, электротехнических устройств, ремонт трубопровода, консервация и расконсервация системы отопления, осмотр и проверка изоляции электропроводки, замена выключателей	Проверка исправности вытяжек 2 раз(а) в год. Проверка наличия тяги в дымовентиляционных каналах 1 раз(а) в год. Проверка заземления оболочки электрокабеля, замеры сопротивления 1 раз(а) в 3 года.
17. Текущий ремонт общего имущества	По мере необходимости в течении года
18. Аварийное обслуживание	Постоянно на системах водоснабжения, теплоснабжения, газоснабжения, канализации, энергоснабжения
19. Дератизация, дезинсекция	Дератизация 4 раз(а) в год, дезинсекция 6 раз(а) в год
20. Обслуживание общедомовых приборов электроэнергии, отопления, водоснабжения	Постоянно
VI. ВДГО	Постоянно
VII. Управленческие расходы	Постоянно

ГЛАВА МУНИЦИПАЛЬНОГО ОБРАЗОВАНИЯ "ГОРОД АРХАНГЕЛЬСК"

ПОСТАНОВЛЕНИЕ

от 31 августа 2020 г. № 1415

О внесении изменений в постановление Главы муниципального образования "Город Архангельск" от 04.03.2016 № 225 и Положение о порядке подготовки к ведению и ведения гражданской обороны на территории муниципального образования "Город Архангельск"

1. Внести в пункт 5 постановления Главы муниципального образования "Город Архангельск" от 04.03.2016 № 225 "О порядке подготовки к ведению и ведения гражданской обороны на территории муниципального образования "Город Архангельск" изменение, заменив слова "управления военно-мобилизационной работы и гражданской обороны" словами "управления военно-мобилизационной работы, гражданской обороны и административных органов".

2. Внести в Положение о порядке подготовки к ведению и ведения гражданской обороны на территории муниципального образования "Город Архангельск", утвержденное постановлением Главы муниципального образования "Город Архангельск" от 04.03.2016 № 225, (далее – Положение) следующие изменения:

а) в подпункте 1 пункта 2.4 раздела 2 "Организационные основы ГО" слова "управление военно-мобилизационной работы и гражданской обороны" заменить словами "управление военно-мобилизационной работы, гражданской обороны и административных органов";

б) в пункте 3.4 раздела 3 "Планирование мероприятий ГО" слова "департаментом финансов Администрации муниципального образования "Город Архангельск", "исключить";

в) пункт 5.1 раздела 5 "Ведение ГО" изложить в следующей редакции:

"5.1. Ведение ГО на территории муниципального образования "Город Архангельск" начинается с момента введения в действие Президентом Российской Федерации Плана гражданской обороны и защиты населения Российской Федерации";

г) по тексту Положения и приложения № 2 к Положению слова "управление ВМР и ГО" заменить словами "управление ВМР, ГО и АО".

3. Опубликовать постановление в газете "Архангельск – город воинской славы" и на официальном информационном Интернет-портале муниципального образования "Город Архангельск".

Глава муниципального образования
"Город Архангельск"

И.В. Годзиш

АДМИНИСТРАЦИЯ МУНИЦИПАЛЬНОГО ОБРАЗОВАНИЯ "ГОРОД АРХАНГЕЛЬСК"

ПОСТАНОВЛЕНИЕ

от 31 августа 2020 г. № 1416

О внесении изменения в маршруты подвоза учащихся муниципальных учреждений муниципального образования "Город Архангельск", реализующих основные общеобразовательные программы, к месту учебы и обратно

1. Внести в маршруты подвоза учащихся муниципальных учреждений муниципального образования "Город Архангельск", реализующих основные общеобразовательные программы, к месту учебы и обратно, утвержденные постановлением мэрии города Архангельска от 11.02.2014 № 106 (с изменениями и дополнениями), изменение, изложив пункт 7 в следующей редакции:

"7 Муниципальное бюджетное общеобразовательное учреждение муниципального образования "Город Архангельск" "Средняя школа № 77" (МБОУ СШ № 77)

МБОУ СШ № 77 – ул. Пирсовая – МБОУ СШ № 77
ул. Адмирала Макарова, д. 33 – МБОУ СШ № 77 – ул. Адмирала Макарова, д. 33".

2. Опубликовать постановление в газете "Архангельск – город воинской славы" и на официальном информационном Интернет-портале муниципального образования "Город Архангельск".

3. Настоящее постановление вступает в силу с 1 сентября 2020 года и действует по 31 декабря 2020 года.

Глава муниципального образования
"Город Архангельск"

И.В. Годзиш

АДМИНИСТРАЦИЯ МУНИЦИПАЛЬНОГО ОБРАЗОВАНИЯ
"ГОРОД АРХАНГЕЛЬСК"

ПОСТАНОВЛЕНИЕ

от 31 августа 2020 г. № 1417

Об утверждении Комплексного плана мероприятий,
направленных на укрепление общественного здоровья,
в муниципальном образовании "Город Архангельск"
в 2020 - 2024 годах

Во исполнение решения Координационного Совета представительных органов муниципальных образований Архангельской области при Архангельском областном Собрании депутатов от 05.12.2019 № 3/5 "О реализации Указа Президента Российской Федерации от 07.05.2018 № 204 "О национальных целях и стратегических задачах развития Российской Федерации на период до 2024 года" в муниципальных образованиях Архангельской области в 2019 году и планах на 2020 год" и распоряжения Правительства Архангельской области от 15.10.2019 № 460-рп "О ходе реализации национального проекта "Демография" в Архангельской области" Администрация муниципального образования "Город Архангельск" **постановляет:**

1. Утвердить прилагаемый Комплексный план мероприятий, направленных на укрепление общественного здоровья, в муниципальном образовании "Город Архангельск" в 2020 - 2024 годах (далее - План).

2. Опубликовать постановление в газете "Архангельск - город воинской славы" и на официальном информационном Интернет-портале муниципального образования "Город Архангельск".

3. Контроль за исполнением Плана возложить на заместителя Главы муниципального образования "Город Архангельск" по социальным вопросам Скоморохову С.А.

Глава муниципального образования
"Город Архангельск"

И.В. Годзин

Приложение
УТВЕРЖДЕН
постановлением Администрации
муниципального образования
"Город Архангельск"
от 31.08.2020 № 1417

КОМПЛЕКСНЫЙ ПЛАН
мероприятий, направленных на укрепление общественного здоровья,
в муниципальном образовании "Город Архангельск"
в 2020 - 2024 годах

Таблица

№ п/п	Наименование мероприятия	Сроки реализации	Ответственный исполнитель	Характеристика результата
1	2	3	4	5
1. Мотивирование граждан к ведению здорового образа жизни и отказу от вредных привычек посредством проведения информационно-коммуникационной кампании, а также вовлечения граждан и некоммерческих организаций в мероприятия по укреплению общественного здоровья				
1.1	Размещение на официальном интернет-портале Администрации муниципального образования "Город Архангельск", на страницах ее структурных подразделений, на сайтах муниципальных учреждений, в группах в социальной сети "ВКонтакте" новостей и постов, содержащих информацию о вреде алкогольных, наркотических средств и психотропных веществ, пропаганде здорового образа жизни среди населения, об ответственности за употребление, хранение и сбыт наркотических средств и психотропных веществ; о "телефонах доверия" правоохранительных органов, учреждений сферы здравоохранения, оказывающих помощь наркозависимым	Ежегодно	Пресс-служба, управление культуры и молодежной политики, отдел по делам молодежи департамента организационной работы, общественных связей и контроля, департамент образования, управление по вопросам семьи, опеки и попечительства (далее - УВСОП), управление по физической культуре и спорту Администрации муниципального образования "Город Архангельск"; муниципальные учреждения культуры, физкультуры и образования, Молодежный совет Архангельска	Повышение уровня информированности населения о вреде употребления алкогольных, наркотических средств и психотропных веществ, об ответственности за употребление, хранение и сбыт наркотических средств и психотропных веществ, о пользе ведения здорового образа жизни
1.2	Проведение информационно-коммуникационной кампании по информированию населения города Архангельска по вопросам здорового образа жизни, факторов риска развития неинфекционных заболеваний	2020 – 2024 годы	ГБУЗ Архангельской области "Архангельский центр медицинской профилактики" (далее – ГБУЗ "АЦМП"), министерство здравоохранения Архангельской области (далее – министерство здравоохранения); Администрация муниципального образования "Город Архангельск" (далее - Администрация города Архангельска)	Реализация комплекса мероприятий по информированию населения по вопросам здорового образа жизни, факторов риска развития заболеваний, в том числе посредством размещения материалов для населения в информационно-телекоммуникационной сети "Интернет" на сайте zdorovie29.ru, в социальной сети "ВКонтакте", издания печатной продукции, работы "телефона доверия" по здоровому образу жизни; работа онлайн-сервисов "Задай вопрос кардиологу" и "Задай вопрос неврологу"; выпуск новостных сюжетов и прокат видеороликов на областном телевидении (Всемирная государственная телевизионная радиовещательная компания "Поморье");

				проведение в Архангельской области массовых профилактических акций, приуроченных к Всемирным дням здоровья и прочее. Участие в теле- и радиозвонках (не менее 20 эфиров ежегодно). Размещение информации на официальных сайтах средств массовой информации Архангельской области и информационных агентств (не менее пяти публикаций ежегодно). Размещение информации в социальных сетях (не менее 10 публикаций ежегодно)
1.3	Изготовление и размещение роликов на телевидении по пропаганде продуктов, полезных для здоровья, пропаганде грудного вскармливания, как неотъемлемого элемента здорового питания детей первого года жизни, информации, направленной на борьбу с ожирением	2020 – 2024 годы	ГБУЗ "АЦМП"; Управление Роспотребнадзора по Архангельской области	Аудио/видеоролики
1.4	Расширение охвата профилактическими и пропагандистскими мероприятиями по отказу от табакокурения жителей города Архангельска	2020 – 2024 годы	ГБУЗ "АЦМП"; государственные медицинские организации Архангельской области (далее – ГМО)	Ежегодное увеличение на 8 процентов числа граждан, устойчиво отказавшихся от употребления табака
1.5	Организация и проведение мотивационного консультирования граждан по вопросам пагубного потребления алкоголя в ходе оказания первичной медико-санитарной помощи	2020 – 2024 годы	ГБУЗ "АЦМП"; социально ориентированные некоммерческие организации, в том числе общественные и волонтерские организации (далее – СО НКО); ГМО	Охват граждан мотивационным консультированием по пагубному потреблению алкоголя (ежегодно не менее 300 человек)
1.6	Организация консультирования населения о факторах риска развития сердечно-сосудистых заболеваний по "телефону здоровья"	2020 – 2024 годы	ГБУЗ "АЦМП"	Проведение консультирования населения Архангельской области по "телефону здоровья" не менее четырех раз в год
1.7	Разработка и тиражирование информационных материалов по профилактике неинфекционных заболеваний для населения	2020 – 2024 годы	ГБУЗ "АЦМП"	Разработка и издание информационных материалов по профилактике неинфекционных заболеваний
1.8	Организация и проведение обучения граждан первым признакам и алгоритму оказания первой помощи при инсультах и инфарктах	2020 – 2024 годы	ГБУЗ "АЦМП"; СО НКО; ГМО	Проведение обучения граждан
1.9	Организация и проведение "Городка здоровья"	2020 – 2024 годы	ГБУЗ "АЦМП"; СО НКО; Администрация города Архангельска; ГМО	Проведение не менее двух "Городков здоровья" в год
1.10	Организация и проведение акции "Всемирный день здорового питания"	2020 – 2024 годы	ГБУЗ "АЦМП"; СО НКО	Охват мероприятиями кампании не менее 5 тысяч человек
1.11	Активное участие в акциях "Сообща, где торгуют смертью", "ЗОЖ", "Знай цифры своего артериального давления" и прочее	2020 – 2024 годы	ГБУЗ "АЦМП"; СО НКО; ГМО; Администрация города Архангельска	Проведение не менее восьми акций ежегодно
1.12	Марафон по профилактике правонарушений "Безопасность – залог здоровья"	Ежегодно, первое полугодие	Центр социальной работы ФГАОВ ВО "Северный (Арктический) федеральный университет имени М.В. Ломоносова" (далее - Центр социальной работы САФУ)	Вовлечение студенческой молодежи в профилактику противоправного поведения, формирование стремления к правопорядочному поведению
1.13	Акция "Витаминка", проводимая в рамках Всемирного дня иммунитета	Ежегодно, первая декада марта	Центр социальной работы САФУ	Повышение социальной активности обучающихся, профилактика заболеваний, способствование повышению иммунитета обучающихся
1.14	Марафон "Профилактика – основа здоровья" по профилактике употребления психоактивных веществ и возникновения ВИЧ-инфекции	Ежегодно, второе полугодие	Центр социальной работы САФУ	Повышение компетентности обучающихся в вопросах сохранения здоровья, повышение социальной активности обучающихся, пропаганда здорового образа жизни
1.15	Спортивно-оздоровительное соревнование "ЗОЖ-джунгли"	Ежегодно, второе полугодие	Центр социальной работы САФУ	Привлечение студенческой молодежи университета к систематическим занятиям физической культурой и спортом, популяризации физической культуры и спорта и укрепление здоровья

1.16	Акция "Архангельский автобус доверия"	2 раза в год	Центр по профилактике и борьбе со СПИД и инфекционными заболеваниями ГАУЗ Архангельской области "Архангельский клинический кожно-венерологический диспансер"; Центр социальной работы САФУ	Расширение представлений студенческой молодежи о заболевании, повышение уровня знаний о передаче, распространении и профилактике вируса, а также информирование о собственном ВИЧ-статусе	2. Формирование среды, способствующей ведению гражданами здорового образа жизни, включая здоровое питание и отказ от вредных привычек	2.1	Мероприятия, направленные на профилактику СПИДа, незаконного потребления наркотических средств и психотропных веществ, злоупотребления алкоголем (мероприятия, посвященные Всемирному дню борьбы с наркоманией и незаконным оборотом наркотиков, Всероссийскому дню трезвости, Всемирному дню борьбы со СПИДом)	В течение года	Управление культуры и молодежной политики; муниципальные учреждения культуры	Информирование участников мероприятия о вреде алкоголя, наркотических средств и психотропных веществ, формирование у участников мероприятия негативного отношения к табакокурению, к употреблению спиртных напитков, наркотических и психотропных веществ через формирование мотивации к ведению здорового образа жизни
1.17	Акция "Мы за ЗОЖ - городок здоровья"	2 раза в год	ГБУЗ АО "АЦМП"; Центр социальной работы САФУ	Повышение уровня знаний о личном здоровье, а также формирование мотивации к ведению здорового образа жизни		2.2	Организация деятельности межведомственной комиссии при Администрации муниципального образования "Город Архангельск" по профилактике и ограничению распространения наркомании и алкоголизма	Ежегодно, март, июнь, октябрь, декабрь	УВСОП	Рассмотрение вопросов профилактики наркомании и алкоголизма (не менее 4 раз в год)
1.18	Акция "Куришь – проверь свои легкие" в рамках Всемирного дня отказа от курения	Ежегодно, последняя декада мая	Центр социальной работы САФУ; ГБУЗ АО "Архангельская городская клиническая поликлиника № 2"	Повышение социальной активности обучающихся, мотивирование к отказу от курения, информирование студентов о преимуществах жизни без табака, а также информирование обучающихся о методах и способах перехода к жизни без курения		2.3	Внедрение корпоративных программ укрепления здоровья	2021 – 2024 годы	министерство здравоохранения; ГБУЗ "АЦМП"; ГМО; министерство труда; занятости и социального развития Архангельской области; Администрация города Архангельска	Организация взаимодействия с работодателями, организация скрининговых исследований сотрудников наиболее крупных предприятий Архангельской области, внедрение корпоративных программ укрепления здоровья работников с учетом лучших практик других субъектов Российской Федерации
1.19	Участие образовательных организаций в проведении цикла уроков здоровья, в том числе для лиц трудоспособного возраста; Лекторий здоровья (с участием ординаторов СГМУ, ГБУЗ АО "АЦМП")	В течение года по заявкам	ФГБОУ ВО "Северный государственный медицинский университет" Минздрава России (далее - СГМУ Минздрава России); департамент образования; образовательные организации (далее - ОО)	Формирование культуры общественного здоровья, ответственного отношения к здоровью у лиц трудоспособного возраста		2.4	Реализация межведомственных планов мероприятий по борьбе с табакокурением и злоупотреблением алкоголем	2020 – 2024 годы	министерство здравоохранения; ГБУЗ "АЦМП"; ГМО	Снижение масштабов злоупотребления алкогольной продукцией и табакокурением
1.20	Санитарно-гигиеническое просвещение населения пенсионного возраста муниципального образования "Город Архангельск" – реализация проектов: Университет здоровья, Лекторий здоровья (с участием ординаторов СГМУ, ГБУЗ АО "АЦМП"), Мобильный студенческий здравпункт	В течение года по заявкам	СГМУ Минздрава России; УВСОП	Формирование культуры общественного здоровья, ответственного отношения к здоровью у лиц трудоспособного возраста		2.5	Проведение социально-психологического тестирования обучающихся на предмет раннего выявления немедицинского потребления наркотических средств и психотропных веществ; проведение профилактических медицинских осмотров обучающихся в общеобразовательных организациях и профессиональных организациях, а также образовательных организациях высшего образования в целях раннего выявления незаконного потребления наркотических средств и психотропных веществ	2020 – 2024 годы	министерство образования и науки Архангельской области; министерство здравоохранения; Администрация города Архангельска	Выявление факторов риска аддиктивного поведения обучающихся
1.21	Организация встреч, круглых столов для населения муниципального образования "Город Архангельск" по вопросу охраны здоровья женщины	Март	СГМУ Минздрава России; УВСОП; департамент образования	Формирование культуры общественного здоровья, ответственного отношения к здоровью у женского населения муниципального образования "Город Архангельск"		2.6	Летний молодежный марафон "Здоровый Архангельск"	Ежегодно (в течение летнего периода)	Отдел по делам молодежи департамента организационной работы; общественных связей и контроля Администрации города Архангельска; Молодежный совет Архангельска; муниципальное учреждение культуры муниципального образования "Город Архангельск" "Молодежный культурный центр "Луч"	Организация свободного времени и содержательного досуга детей, подростков и молодежи города, привлечение к занятиям спортом, популяризация здорового образа жизни и спорта
1.22	Участие образовательных организаций в проведении профилактической работы по экстремизму, терроризму, наркомании и токсикомании	В течение года по заявкам	СГМУ Минздрава России; департамент образования; ОО	Отчет об участии СГМУ в проведении профилактической работы по экстремизму, терроризму, наркомании и токсикомании		2.7	Актуализация уголков по профилактике асоциального поведения	В течение всего периода	Учебные структурные подразделения; Центр социальной работы САФУ	Повышение качества деятельности в области позитивной первичной профилактики, а также привлечение к организации деятельности по предупреждению девиаций всех заинтересованных обучающихся
1.23	Мероприятия, направленные на профилактику вредных привычек у учащихся образовательных учреждений и населения муниципального образования "Город Архангельск"	В течение года по заявкам	СГМУ Минздрава России; департамент образования; УВСОП	Отчет СГМУ		2.8	Размещение в социальных сетях целевых тематических плакатов и видеороликов по профилактике асоциального поведения	В течение всего периода	Центр социальной работы САФУ	Сдерживание вовлечения молодежи в приём наркотических, алкогольных и курительных веществ за счёт пропаганды здорового образа жизни, формирования антинаркотических установок
1.24	Организация встреч, круглых столов для учащихся образовательных учреждений и населения муниципального образования "Город Архангельск" по охране репродуктивного здоровья	В течение года по заявкам	СГМУ Минздрава России; департамент образования; УВСОП	Формирование культуры общественного здоровья, ответственного отношения к репродуктивному здоровью у населения муниципального образования "Город Архангельск"						
1.25	Проведение информационной акции, направленной на информирование населения о деятельности организаций, осуществляющих помощь лицам, пострадавшим от домашнего насилия	2020 - 2024 годы	УВСОП; УМВД России по городу Архангельску	Снижение уровня бытовой преступности						

2.9	Распространение информационных буклетов по профилактике ВИЧ-инфекций, наркомании, алкоголизма, табакокурения, СПИД/ВИЧ, спайсах, правонарушений в студенческой среде	В течение всего периода	Центр социальной работы САФУ	Передача опыта и знаний в области здоровьесбережения, привлечение внимания к негативности асоциального образа жизни, а также формирование мотивации к ведению здорового образа жизни
2.10	Проведение профилактических мероприятий по выявлению и пресечению нарушений Федерального закона "Об охране здоровья граждан от воздействия окружающего табачного дыма и последствий потребления табака"	2020 - 2024 годы	УМВД России по городу Архангельску; Управление Роспотребнадзора по Архангельской области	Акт проверки, предписание об устранении выявленных нарушений, протокол об административном правонарушении
2.11	Проведение профилактических мероприятий по выявлению и пресечению правонарушений, связанных с продажей алкогольной и спиртосодержащей продукции	2020 - 2024 годы	УМВД России по городу Архангельску; Управление Роспотребнадзора по Архангельской области	Акт проверки, предписание об устранении выявленных нарушений, протокол об административном правонарушении
2.12	Проведение контрольно-надзорных мероприятий за недопущением попадания на потребительский рынок в муниципальное образование "Город Архангельск", в том числе в социально значимые учреждения, фальсифицированной молочной продукции	2020 - 2024 годы	Управление Роспотребнадзора по Архангельской области	Акт проверки, предписание об устранении выявленных нарушений, протокол об административном правонарушении
2.13	Проведение контрольно-надзорных мероприятий за совершенствованием организации питания в организованных коллективах, совершенствованием диетического (лечебного и профилактического) питания в медицинских организациях муниципального образования "Город Архангельск"	2020 - 2024 годы	Управление Роспотребнадзора по Архангельской области	Акт проверки, предписание об устранении выявленных нарушений, протокол об административном правонарушении
2.14	Модернизация и техническое переоснащение пищеблоков и обеденных залов школьных столовых и пищеблоков дошкольных учреждений в муниципальном образовании "Город Архангельск"	2020 - 2024 годы	Министерство образования и науки Архангельской области; Управление Роспотребнадзора по Архангельской области	Отчет
2.15	Проведение городского родительского собрания "Роль родителей в формировании ценностных ориентиров у подрастающего поколения, обеспечении защиты от деструктивной информации"	Сентябрь 2020 года	СГМУ Минздрава России; департамент образования; ОО	Повышение уровня знаний родителей по вопросам формирования ценностных ориентиров у подрастающего поколения
2.16	Общероссийское родительское собрание "Безопасное детство"	Ноябрь 2020 года	СГМУ Минздрава России; департамент образования; ОО, реализующие программы дошкольного образования	Ответы на вопросы, волнующие каждого родителя по безопасности детей. Проблемы, которые в наше время стоят перед родителями, стали гораздо сложнее. Как защитить ребенка, обезопасить его от физической и психологической травмы? Вопрос неоднозначный и требует глубокого подхода с точки зрения возраста, пола, окружения наших детей и многих других факторов
2.17	Санитарно-гигиеническое воспитание дошкольников в рамках реализации проекта "Чистые зубки", "Чистые ручки" Школа малышей (от 4 до 7 лет); лекторий "Мы - за здоровый образ жизни (учащиеся 7 - 11 классов)	В течение года по заявкам	СГМУ Минздрава России; департамент образования; ОО, реализующие программы дошкольного образования	Повышение санитарной грамотности воспитание дошкольников и учащихся 4 - 11 классов

2.18	Санитарно-гигиеническое воспитание учащихся образовательных учреждений и трудоспособного населения муниципального образования "Город Архангельск" в рамках реализации проектов: "Узнай свое сердце"; "Мобильный студенческий здравпункт"; "Студенческий кабинет здоровья"; "Здоровье северян"; "Саквож здоровья"	В течение года по заявкам	СГМУ Минздрава России; департамент образования; УВСОП	Повышение санитарной грамотности учащихся образовательных учреждений и трудоспособного населения муниципального образования "Город Архангельск"
2.19	Реализация комплекса просветительских мероприятий по сохранению семейного здоровья у жителей муниципального образования "Город Архангельск"	В течение года по заявкам	СГМУ Минздрава России; УВСОП	Формирование культуры общественного здоровья, ответственного отношения к семейному здоровью у жителей муниципального образования "Город Архангельск"
2.20	Организация просветительских культурно-массовых мероприятий, флешмобов по ЗОЖ	В течение года по заявкам	СГМУ Минздрава России, управление культуры и молодежной политики	Формирование культуры общественного здоровья, ответственного отношения к здоровью
2.21	Организация и проведение рейдовых мероприятий, направленных на выявление мест продажи алкогольной и табачной продукции несовершеннолетним	2020 - 2024 годы	УМВД России по городу Архангельску	Акт проверки, предписание об устранении выявленных нарушений или протокол об административном правонарушении
3. Взаимодействие с некоммерческими организациями и гражданами по проведению мероприятий, направленных на укрепление общественного здоровья				
3.1	Просветительские мероприятия, посвященные вопросу туберкулеза в современном мире и мерах его профилактики	Ежегодно	Центр социальной работы САФУ; Благотворительный фонд "Легкое дыхание"	Повышение компетентности обучающихся в вопросах лёгочных заболеваний и сохранения здоровья своего организма. Привлечение внимания к состоянию своей дыхательной системе, а также информировании о факторах, формирующих риск заболевания туберкулезом
3.2	Проведение цикла уроков здоровья в рамках совместного плана мероприятий на 2018 - 2020 годы по реализации соглашения о сотрудничестве Администрации муниципального образования "Город Архангельск" с СГМУ Минздрава России	Ежегодно	Департамент образования; ГБУЗ АО "АЦМП"; руководители ОО	Отчет
3.3	Разработка образовательных программ, организация и проведение семинаров по основам и правилам здорового питания и культуре питания для работников некоммерческих образовательных учреждений, родителей с привлечением медицинских работников	2020 - 2024 годы	ГБУЗ Архангельской области "АЦМП"; Управление Роспотребнадзора по Архангельской области; ФБУЗ "Центр гигиены и эпидемиологии в Архангельской области"	Образовательные программы
3.4	Сопровождение спортивно-массовых и физкультурно-оздоровительных мероприятий	В течение года	СГМУ Минздрава России, управление по физической культуре и спорту	Отчет по сопровождению спортивно-массовых и физкультурно-оздоровительных мероприятий студентами и сотрудниками СГМУ
3.5	Проведение конференций профилактической направленности с целью оздоровления обучающихся и жителей муниципального образования "Город Архангельск"	ежегодно	СГМУ Минздрава России; управление по физической культуре и спорту; департамент образования; УВСОП	Ежегодная областная научно-практическая конференция по ЗОЖ
3.6	Проведение семинара для сотрудников ОВД с представителями АРОО "Кризисный центр "Надежда""	2020 год	УВСОП; УМВД России по городу Архангельску; АРОО "Кризисный центр "Надежда""	Обучение личного состава и организация взаимодействия с представителями АРОО "Кризисный центр "Надежда""

4. Организационные и мониторинговые мероприятия			
4.1	Организация проведения в общеобразовательных учреждениях социально-психологического тестирования на предмет раннего выявления немедицинского потребления обучающимися наркотических средств и психотропных веществ	ежегодно	Департамент образования; руководители ОО
4.2	Проведение мониторинга состояния водоснабжения населения в округах муниципального образования "Город Архангельск"	2020 - 2024 годы	Управление Роспотребнадзора по Архангельской области; ресурсоснабжающие организации
4.3	Развитие и укрепление связей с учреждениями межведомственного взаимодействия в рамках профилактической работы и в борьбе с правонарушениями, заключение соглашений о сотрудничестве	В течение всего периода	Центр социальной работы САФУ
4.4	Организация мероприятий для учащихся образовательных учреждений и населения муниципального образования "Город Архангельск" по охране стоматологического здоровья; Реализация проекта профориентационных школ "Юный медик", "Юный фармацевт", "Юный биохимик"; "Школа здорового образа жизни" (учащиеся 2 - 7 классов).	В течение года по заявкам	СГМУ Минздрава России; УВСОП; департамент образования
4.5	Проведение на базе СГМУ Минздрава России конкурса научных и творческих работ по профилактике употребления психоактивных веществ в молодежной среде среди студентов и школьников	В течение года	СГМУ Минздрава России
4.6	Подготовка Программы повышения квалификации для специалистов ОО, реализующих программы профилактики химической зависимости	В течение года	СГМУ Минздрава России
4.7	Повышение профессиональной готовности педагогов учебных дисциплин ОБЖ и БЖД в ОО (школах) и средних профессиональных образовательных учреждениях	В течение года по заявкам	СГМУ Минздрава России; департамент образования
4.8	Подготовка информации по итогам реализации Комплексного плана основных мероприятий, направленных на укрепление общественного здоровья, в муниципальном образовании "Город Архангельск" в 2020 - 2024 годах	Ежегодно, январь-февраль	УВСОП; исполнители Комплексного плана

АДМИНИСТРАЦИЯ МУНИЦИПАЛЬНОГО ОБРАЗОВАНИЯ
"ГОРОД АРХАНГЕЛЬСК"

ПОСТАНОВЛЕНИЕ

от 1 сентября 2020 г. № 1420


Об утверждении карты-схемы границ прилегающих территорий

В соответствии с областным законом от 23.09.2004 № 259-внеоч.-ОЗ "О реализации государственных полномочий Архангельской области в сфере правового регулирования организации и осуществления местного самоуправления", разделом 15 Правил благоустройства города Архангельска, утвержденных решением Архангельской городской Думы от 25.10.2017 № 581, Администрация муниципального образования "Город Архангельск" **постановляет:**

1. Утвердить прилагаемую карту-схему границ прилегающих территорий нежилого здания, расположенного по адресу: Российская Федерация, Архангельская область, муниципальное образование "Город Архангельск", город Архангельск, улица Тимме Я., дом 2, корпус 1 (кадастровый номер объекта капитального строительства 29:22:050102:87).
2. Собственникам и (или) иным законным владельцам зданий, строений, сооружений, земельных участков, указанных в пункте 1 настоящего постановления, принимать участие, в том числе финансовое, в содержании прилегающих территорий.
3. Опубликовать постановление в газете "Архангельск – город воинской славы" и на официальном информационном Интернет-портале муниципального образования "Город Архангельск" в течение 10 календарных дней со дня его подписания.
4. Контроль за исполнением постановления возложить на главу администрации Ломоносовского территориального округа Администрации муниципального образования "Город Архангельск" Пономареву В.Я.
5. Настоящее постановление вступает в силу по истечении 30 календарных дней со дня его подписания.

Глава муниципального образования
"Город Архангельск"

И.В. Годзиш



АДМИНИСТРАЦИЯ МУНИЦИПАЛЬНОГО ОБРАЗОВАНИЯ
"ГОРОД АРХАНГЕЛЬСК"

ПОСТАНОВЛЕНИЕ

от 1 сентября 2020 г. № 1421

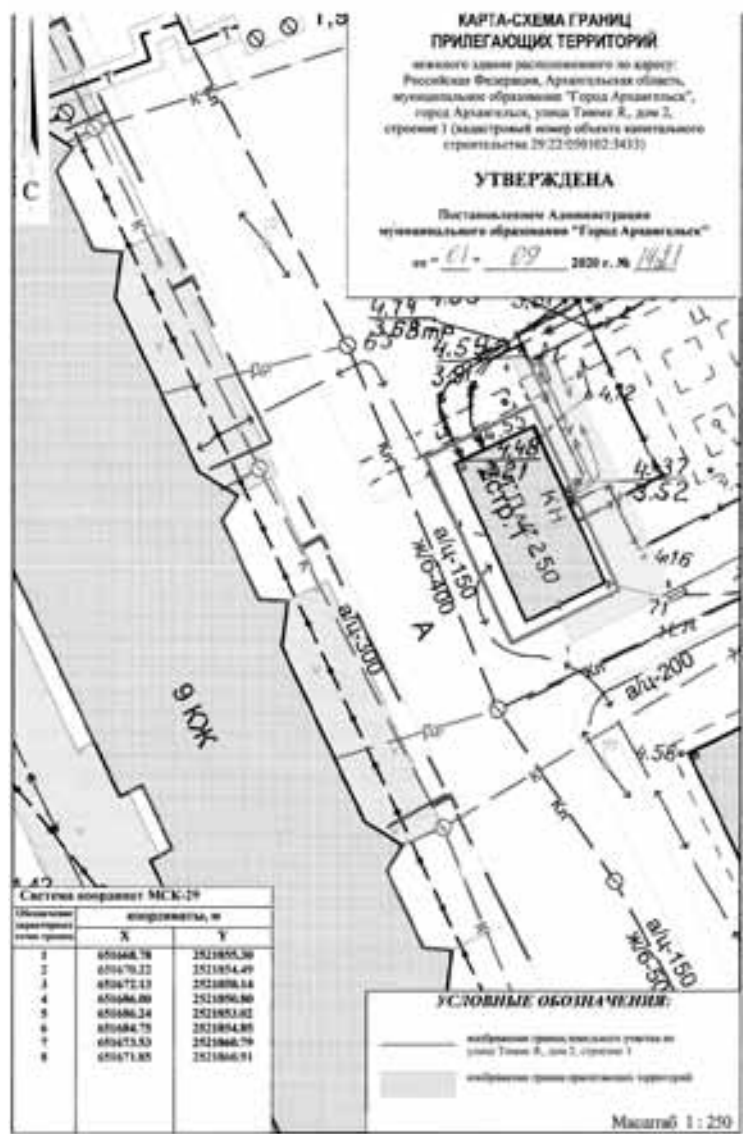
Об утверждении карты-схемы границ прилегающих территорий

В соответствии с областным законом от 23.09.2004 № 259-внеоч.-ОЗ "О реализации государственных полномочий Архангельской области в сфере правового регулирования организации и осуществления местного самоуправления", разделом 15 Правил благоустройства города Архангельска, утвержденных решением Архангельской городской Думы от 25.10.2017 № 581, Администрация муниципального образования "Город Архангельск" **постановляет:**

1. Утвердить прилагаемую карту-схему границ прилегающих территорий нежилого здания, расположенного по адресу: Российская Федерация, Архангельская область, муниципальное образование "Город Архангельск", город Архангельск, улица Тимме Я., дом 2, строение 1 (кадастровый номер объекта капитального строительства 29:22:050102:3433).
2. Собственникам и (или) иным законным владельцам зданий, строений, сооружений, земельных участков, указанных в пункте 1 настоящего постановления, принимать участие, в том числе финансовое, в содержании прилегающих территорий.
3. Опубликовать постановление в газете "Архангельск – город воинской славы" и на официальном информационном Интернет-портале муниципального образования "Город Архангельск" в течение 10 календарных дней со дня его подписания.
4. Контроль за исполнением постановления возложить на главу администрации Ломоносовского территориального округа Администрации муниципального образования "Город Архангельск" Пономареву В.Я.
5. Настоящее постановление вступает в силу по истечении 30 календарных дней со дня его подписания.

Глава муниципального образования
"Город Архангельск"

И.В. Годзиш



**ГЛАВА МУНИЦИПАЛЬНОГО ОБРАЗОВАНИЯ
"ГОРОД АРХАНГЕЛЬСК"**

ПОСТАНОВЛЕНИЕ

от 2 сентября 2020 г. № 1430

**О признании утратившим силу постановления
мэра города Архангельска от 19.05.1999 № 94**

1. Признать утратившим силу постановление мэра города Архангельска от 19.05.1999 № 94 "О сводном спасательном отряде ликвидации последствий чрезвычайных ситуаций".
2. Опубликовать постановление в газете "Архангельск – город воинской славы" и на официальном информационном Интернет-портале муниципального образования "Город Архангельск".

Глава муниципального образования
"Город Архангельск"

И.В. Годзиш

**ГЛАВА МУНИЦИПАЛЬНОГО ОБРАЗОВАНИЯ
"ГОРОД АРХАНГЕЛЬСК"**

ПОСТАНОВЛЕНИЕ

от 2 сентября 2020 г. № 1433

**О внесении изменения в состав административной комиссии
Исакогорского и Цигломенского территориальных округов Администрации
муниципального образования "Город Архангельск"**

1. Внести в состав административной комиссии Исакогорского и Цигломенского территориальных округов Администрации муниципального образования "Город Архангельск", утвержденный постановлением Главы муниципального образования "Город Архангельск" от 15.05.2019 № 633 (с изменениями), изменение, изложив его в новой прилагаемой редакции.
2. Опубликовать постановление в газете "Архангельск – город воинской славы" и на официальном информационном Интернет-портале муниципального образования "Город Архангельск".

Глава муниципального образования
"Город Архангельск"

И.В. Годзиш

Приложение
к постановлению Главы
муниципального образования
"Город Архангельск"
от 02.09.2020 № 1433

**СОСТАВ
административной комиссии Исакогорского и Цигломенского
территориальных округов Администрации
муниципального образования "Город Архангельск"**

- Авдеев Валерий Александрович - глава администрации Исакогорского и Цигломенского территориальных округов Администрации муниципального образования "Город Архангельск" (председатель административной комиссии)
- Лузан Ольга Васильевна - специалист 1 категории администрации Исакогорского и Цигломенского территориальных округов Администрации муниципального образования "Город Архангельск" (заместитель председателя административной комиссии)
- Елисева Елена Владимировна - ответственный секретарь административной комиссии Исакогорского и Цигломенского территориальных округов Администрации муниципального образования "Город Архангельск"

- Боковикова Ольга Викторовна - ведущий специалист отдела жилищно-коммунального хозяйства и благоустройства администрации Исакогорского и Цигломенского территориальных округов Администрации муниципального образования "Город Архангельск"
- Тюряпина Ирина Николаевна - ответственный секретарь комиссии по делам несовершеннолетних и защите их прав Исакогорского и Цигломенского территориальных округов Администрации муниципального образования "Город Архангельск"
- Харченко Наталия Сергеевна - главный специалист отдела по Исакогорскому и Цигломенскому территориальным округам управления по вопросам семьи, опеки и попечительства Администрации муниципального образования "Город Архангельск"
- Шумилов Руслан Александрович - заместитель главы администрации Исакогорского и Цигломенского территориальных округов Администрации муниципального образования "Город Архангельск" – начальник отдела жилищно-коммунального хозяйства и благоустройства".

**АДМИНИСТРАЦИЯ МУНИЦИПАЛЬНОГО ОБРАЗОВАНИЯ
"ГОРОД АРХАНГЕЛЬСК"**

РАСПОРЯЖЕНИЕ

от 25 августа 2020 г. № 2903р

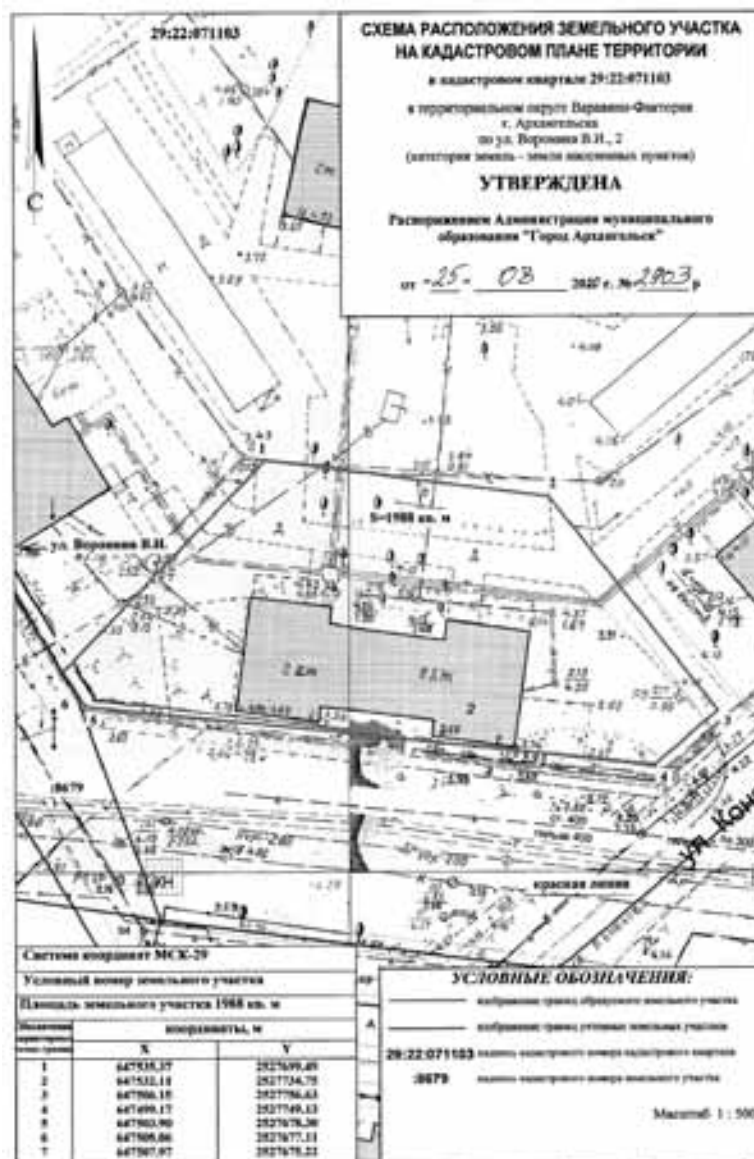
Об изъятии земельного участка и жилых помещений

В соответствии с Земельным кодексом Российской Федерации, Жилищным кодексом Российской Федерации, на основании распоряжения заместителя Главы муниципального образования "Город Архангельск" от 4 июня 2019 года № 1737р "О признании дома № 2 по ул. Воронина В.И. в г. Архангельске аварийным и подлежащим сносу":

1. Утвердить прилагаемую схему расположения земельного участка в кадастровом квартале 29:22:071103 площадью 1988 кв. м, расположенного в территориальном округе Варавино-Фактория г. Архангельска по ул. Воронина В.И., д. 2, в границах территориальной зоны многоэтажных жилых домов Ж-4-2 согласно Правилам землепользования и застройки муниципального образования "Город Архангельск" (категория земель – земли населенных пунктов), для эксплуатации малоэтажного многоквартирного жилого дома (малоэтажная многоквартирная жилая застройка).
2. Изъять для муниципальных нужд земельный участок площадью 1988 кв. м в кадастровом квартале 29:22:071103, расположенный в территориальном округе Варавино-Фактория г. Архангельска по ул. Воронина В.И., д. 2, согласно прилагаемой схеме расположения земельного участка.
3. Изъять для муниципальных нужд жилые помещения, расположенные в территориальном округе Варавино-Фактория г. Архангельска по ул. Воронина В.И., д. 2:
 - квартиру № 1 (кадастровый номер 29:22:071103:294) общей площадью 47,4 кв. м;
 - 11/72 доли в праве общей долевой собственности на квартиру № 2 (кадастровый номер 29:22:071103:295) общей площадью 64,7 кв. м;
 - 11/72 доли в праве общей долевой собственности на квартиру № 2 (кадастровый номер 29:22:071103:295) общей площадью 64,7 кв. м;
 - квартиру № 4 (кадастровый номер 29:22:071103:300) общей площадью 47 кв. м;
 - квартиру № 5 (кадастровый номер 29:22:071103:301) общей площадью 65,4 кв. м;
 - 1/3 доли в праве общей долевой собственности на квартиру № 6 (кадастровый номер 29:22:071103:302) общей площадью 69,7 кв. м;
 - 1/3 доли в праве общей долевой собственности на квартиру № 6 (кадастровый номер 29:22:071103:302) общей площадью 69,7 кв. м;
 - 1/3 доли в праве общей долевой собственности на квартиру № 6 (кадастровый номер 29:22:071103:302) общей площадью 69,7 кв. м;
 - комнату в квартире № 7 (кадастровый номер 29:22:071103:407) общей площадью 13 кв. м;
 - комнату в квартире № 7 (кадастровый номер 29:22:071103:408) общей площадью 18,1 кв. м;
 - квартиру № 10 (кадастровый номер 29:22:071103:303) общей площадью 70,2 кв. м.
4. Опубликовать распоряжение в газете "Архангельск – город воинской славы" и на официальном информационном Интернет-портале муниципального образования "Город Архангельск".

Глава муниципального образования
"Город Архангельск"

И.В. Годзиш



АДМИНИСТРАЦИЯ МУНИЦИПАЛЬНОГО ОБРАЗОВАНИЯ
"ГОРОД АРХАНГЕЛЬСК"

РАСПОРЯЖЕНИЕ

от 25 августа 2020 г. № 2905р

Об изъятии земельного участка и жилых помещений

В соответствии с Земельным кодексом Российской Федерации, Жилищным кодексом Российской Федерации, на основании распоряжения заместителя Главы муниципального образования "Город Архангельск" от 9 августа 2019 года № 2663р "О признании дома № 30 по ул. Пограничной в г. Архангельске аварийным и подлежащим сносу":

1. Утвердить прилагаемую схему расположения земельного участка в кадастровом квартале 29:22:081104 площадью 920 кв. м, расположенного в Исакогорском территориальном округе г. Архангельска по ул. Пограничной, д. 30, в границах территориальной зоны индивидуальных жилых домов с приусадебными участками и малоэтажных многоквартирных жилых домов Ж-5 согласно Правилам землепользования и застройки муниципального образования "Город Архангельск" (категория земель – земли населенных пунктов), для эксплуатации малоэтажного многоквартирного жилого дома (малоэтажная многоквартирная жилая застройка).

2. Изъять для муниципальных нужд земельный участок площадью 920 кв. м в кадастровом квартале 29:22:081104, расположенный в Исакогорском территориальном округе г. Архангельска по ул. Пограничной, д. 30, согласно прилагаемой схеме расположения земельного участка.

3. Изъять для муниципальных нужд жилые помещения, расположенные в Исакогорском территориальном округе г. Архангельска по ул. Пограничной, д.30:

квартиру № 1 (кадастровый номер 29:22:081104:641) общей площадью 65,5 кв. м;
квартиру № 2 (кадастровый номер 29:22:081104:642) общей площадью 62 кв. м;
квартиру № 3 (кадастровый номер 29:22:081104:645) общей площадью 65,4 кв. м;
9/14 доли в праве общей долевой собственности на квартиру № 4 (кадастровый номер 29:22:081104:646) общей площадью 62,5 кв. м;
5/14 доли в праве общей долевой собственности на квартиру № 4 (кадастровый номер 29:22:081104:646) общей площадью 62,5 кв. м;
квартиру № 5 (кадастровый номер 29:22:081104:643) общей площадью 52,6 кв. м;
квартиру № 6 (кадастровый номер 29:22:081104:644) общей площадью 41,2 кв. м;
квартиру № 7 (кадастровый номер 29:22:081104:647) общей площадью 53,7 кв. м;
квартиру № 8 (кадастровый номер 29:22:081104:648) общей площадью 41,6 кв. м.

4. Опубликовать распоряжение в газете "Архангельск – город воинской славы" и на официальном информационном Интернет-портале муниципального образования "Город Архангельск".

Глава муниципального образования
"Город Архангельск"

И.В. Годзиш



АДМИНИСТРАЦИЯ МУНИЦИПАЛЬНОГО ОБРАЗОВАНИЯ
"ГОРОД АРХАНГЕЛЬСК"

РАСПОРЯЖЕНИЕ

от 25 августа 2020 г. № 2904р

Об изъятии земельного участка и жилых помещений

В соответствии с Земельным кодексом Российской Федерации, Жилищным кодексом Российской Федерации, на основании распоряжения заместителя Главы муниципального образования "Город Архангельск" от 13 октября 2015 года № 3026р "О признании дома № 9 по ул. Котовского в г. Архангельске аварийным и подлежащим сносу":

1. Изъять для муниципальных нужд земельный участок площадью 3207 кв. м в кадастровом квартале 29:22:012601, расположенный в Маймаксанском территориальном округе г. Архангельска по ул. Котовского, д. 9, согласно прилагаемой схеме расположения земельного участка, утвержденной распоряжением министерства имущественных отношений Архангельской области от 20 сентября 2018 года № 1685-р.


2. Изъять для муниципальных нужд жилые помещения, расположенные в Маймаксанском территориальном округе г. Архангельска по ул. Котовского, д. 9:

квартиру № 1 (кадастровый номер 29:22:012601:664) общей площадью 68 кв. м;
1/3 доли в праве общей долевой собственности на квартиру № 4 (кадастровый номер 29:22:012601:667) общей площадью 61,8 кв. м;
1/3 доли в праве общей долевой собственности на квартиру № 4 (кадастровый номер 29:22:012601:667) общей площадью 61,8 кв. м;

1/3 доли в праве общей долевой собственности на квартиру № 4 (кадастровый номер 29:22:012601:667) общей площадью 61,8 кв. м;
квартиру № 5 (кадастровый номер 29:22:012601:666) общей площадью 52,2 кв. м.
3. Опубликовать распоряжение в газете "Архангельск – город воинской славы" и на официальном информационном Интернет-портале муниципального образования "Город Архангельск".

Глава муниципального образования
"Город Архангельск"

И.В. Годзиш



ГЛАВА МУНИЦИПАЛЬНОГО ОБРАЗОВАНИЯ
"ГОРОД АРХАНГЕЛЬСК"

РАСПОРЯЖЕНИЕ

от 26 августа 2020 г. № 2936р

Об утверждении проекта планировки территории муниципального образования "Город Архангельск" в границах ул. Силикатчиков и ул. Устьянской площадью 14,9387 га

В соответствии с Градостроительным кодексом Российской Федерации, Федеральным законом от 06.10.2003 № 131-ФЗ "Об общих принципах организации местного самоуправления в Российской Федерации", Уставом муниципального образования "Город Архангельск", учитывая результаты общественных обсуждений:

1. Утвердить прилагаемый проект планировки территории муниципального образования "Город Архангельск" в границах ул. Силикатчиков и ул. Устьянской площадью 14,9387 га.
2. Опубликовать распоряжение в газете "Архангельск – город воинской славы" и на официальном информационном Интернет-портале муниципального образования "Город Архангельск".

Глава муниципального образования
"Город Архангельск"

И.В. Годзиш

Приложение
УТВЕРЖДЕН
распоряжением Главы
муниципального образования
"Город Архангельск"
от 26.08.2020 № 2936р

ПРОЕКТ
планировки территории муниципального образования "Город Архангельск"
в границах ул. Силикатчиков и ул. Устьянской площадью 14,9387 га

Введение

Проект планировки территории муниципального образования "Город Архангельск" в границах ул. Силикатчиков и ул. Устьянской площадью 14,9387 га разработан проектной организацией ООО "АКС" г. Архангельск.

Заказчик проекта – Полозов А.С.
Основанием для разработки проекта являются:
распоряжение Главы муниципального образования "Город Архангельск" от 29.10.2019 № 3807р;
техническое задание на проектирование, утвержденное распоряжением Главы муниципального образования "Город Архангельск" от 29.10.2019 № 3807р.

Проект выполнен в соответствии с Градостроительным кодексом Российской Федерации, Земельным кодексом Российской Федерации, СП 42.13330.2016 "Свод правил. Градостроительство. Планировка и застройка городских и сельских поселений. Актуализированная редакция СНиП 2.07.01-89*", СНиП 11-04-2003 "Инструкция о порядке разработки, согласования, экспертизы и утверждения градостроительной документации", Генерального плана муниципального образования "Город Архангельск", Правилами землепользования и застройки муниципального образования "Город Архангельск".

В проекте учитываются основные положения Генерального плана муниципального образования "Город Архангельск" (с изменениями); Правил землепользования и застройки муниципального образования "Город Архангельск" (с изменениями и дополнениями); положения проекта планировки Жаровихинского района муниципального образования "Город Архангельск".

Целью разработки проекта является:
обеспечение устойчивого развития территории, выделение элементов планировочной структуры, установление границ земельных участков, предназначенных для строительства и размещения объектов;

размещение объекта капитального строительства "Магазин" в зоне малоэтажных многоквартирных и среднеэтажных жилых домов (Ж-7).

Очередность в данном проекте принята следующая:

1 очередь строительства - 2023 год.
расчетный срок строительства - 2030 год.

Климатические данные и местоположение района строительства

Климатические данные:
Район строительства - г. Архангельск;
Климатические условия - район ПА;
Расчетная зимняя температура наружного воздуха -33 0С;
Снеговой район - IV;
Расчетное значение веса снегового покрова - 2,4 кПа (240 кг / кв.м);
Ветровой район - II;
Нормативное значение ветрового давления - 0,30 кПа (30 кг / кв.м);
Зона влажности - влажная.

Рассматриваемый район в границах проекта планировки входит в состав многофункционального планировочного Жаровихинского района.

Планировочная концепция и функциональное зонирование района в границах территории проектирования определены на основе положения проекта планировки Жаровихинского района муниципального образования "Город Архангельск", утвержденного распоряжением мэра города Архангельска от 24.02.2015 № 463р (с изменениями), сложившегося использования территории и исходя из специфики положения планировочного положения района.

Проектом планировки определены следующие приоритетные мероприятия по развитию территории:

- увеличение общественной застройки для размещения объектов обслуживания населения;
- создание комфортных условий для проживания населения;
- благоустройство территории;
- развитие внутриквартальных транспортных связей.

Рассматриваемая территория относительно удалена от зоны центра города, расположена в восточной части планировочного Жаровихинского района.

Территория проекта планировки граничит со следующими транспортными магистралями городского значения:

- с южной стороны - ул. Устьянская;
- с западной стороны - ул. Силикатчиков.

Улица Устьянская имеет непосредственный выезд на главные транспортные оси города - Ленинградский проспект и Окружное шоссе.

Современное состояние и использование участка

Проектируемая территория является восточной частью территориального округа Варавино-Фабричного города Архангельска и частью планировочного Жаровихинского района.

Жаровихинский район является наиболее удаленным от зоны центра города и поэтому менее застроенным, имеет значительный градостроительный потенциал. Здесь получает свое логическое планировочное завершение одна из главных транспортных осей города – проспект Ленинградский и берет начало природная планировочная ось города – река Юрас.

Территория в границах разработки проекта планировки составляет 14,9387га.

Границами разработки проекта планировки являются:

- с южной стороны - ул. Устьянская;
- с западной стороны - ул. Силикатчиков;
- с северной стороны - автомобильная дорога, связывающая промышленную территорию района с основной транспортной магистралью, ул. Устьянской;
- с восточной стороны - автомобильная дорога, связывающая КИЗ "Силикат" и территории ИЖС с основной транспортной магистралью, ул. Устьянской.

Современное использование территории: район проектирования формирует сложившаяся застройка промышленными объектами, жилая застройка и границы Приморского муниципального района; существующие здания представлены деревянными, кирпичными и панельными зданиями;

- значительную часть планировочного района занимает незастроенная территория;
- на территории проектирования находятся автомобильные дороги очень низкого качества;
- существующее благоустройство территории проектирования представлено в виде внутриквартальных проездов, спортивных и детских площадок. Обеспеченность парковочными стоянками незначительная.

Транспортные условия

Транспортное обслуживание территории осуществляется с ул. Устьянской, имеющей выход на магистральную улицу городского значения – просп. Ленинградского.

Транспортная доступность района обеспечивается общественными автобусами и частным автомобильным транспортом.

На территории проектирования расположена конечная остановка общественного транспорта и разворотная/отстойная площадка для автобусов.

В пределах района проектирования движение автомобильного транспорта предусмотрено по ул. Силикатчиков и внутриквартальным проездам в асфальтобетонном исполнении.

Пешеходная доступность района проектирования обеспечена по тротуарам улиц и проездов.

Инженерно-техническое обеспечение

Территория проекта планировки обеспечена всеми необходимыми объектами инженерной инфраструктуры: водопровод, канализация, теплоснабжение, ливневая канализация, электроснабжение, связь, газоснабжение.

В границах территории проектирования расположен производственный комплекс "Очистные сооружения".

Строительство объектов в данном районе проектирования повлечет за собой строительство внутриквартальных инженерных сетей в соответствии с техническими условиями ресурсоснабжающих организаций.

Необходимость реконструкции инженерных сетей определяет собственник - ресурсоснабжающая организация.

Объекты социальной инфраструктуры

Территория проекта планировки обеспечена основными объектами социальной инфраструктуры:

- детский сад № 173 "Подснежник";
- филиал Архангельской городской клинической больницы № 4;
- почтовое отделение связи № 58.

В соседних, смежных микрорайонах расположены объекты социальной инфраструктуры: политехнический техникум; школа.

Рассматриваемая территория города характеризуется наличием небольших магазинов розничной торговли, наличием аптек.

Требования по сносу, выносу, переносу зданий и сооружений

В рамках данного проекта планировки не предусмотрен: демонтаж, снос незаконно установленных объектов в виде гаражей, сараев; перенос сетей инженерно-технического обеспечения; снос ветхих строений.

Топографо-геодезические данные

Топографический план предоставлен департаментом градостроительства Администрации муниципального образования "Город Архангельск". Проект планировки территории (основная часть) разработан в масштабе М 1:1000, М 1:2000.

Геодезические отметки поверхности существующей застройки приняты существующие, по данным топографического плана.

Отметки поверхности земельного участка, подлежащего застройке, приняты в увязке с отметками прилегающей территории.

Охраняемые объекты историко-культурного наследия

Территория проекта планировки не относится к исторической территории города Архангельска.

Зоны и особые условия использования территории

Территория района проектирования входит в границы санитарно-защитной зоны промышленных предприятий, в границы водоохраной и рыбоохранной зоны, в границы 2 пояса санитарной охраны питьевого водоснабжения.

В соответствии с данными градостроительного зонирования территория проектирования относится к следующим зонам:

- зона малоэтажных многоквартирных и среднеэтажных жилых домов (кодированное обозначение зоны Ж-7);
- зона индивидуальных и среднеэтажных жилых домов (кодированное обозначение зоны Ж-9);
- зона общественно-деловой застройки (ДО-1);
- зона зеленых насаждений специального использования (ЗНС-1);
- производственная зона (П-3).

Требования по формированию доступной среды жизнедеятельности для маломобильных групп населения

Система пешеходных путей в данной жилой застройке сложившаяся. На путях движения маломобильных групп населения не встречается непреодолимых препятствий. В местах пересечения тротуара с проезжей частью выполнены специальные съезды. С улицы обеспечивается беспрепятственный доступ в проектируемые здания. У существующих зданий имеются наклонные пандусы при крыльцах или вертикальные электрические подъемники. Холлы многоэтажных домов обеспечены лифтами для подъема на необходимый этаж. Площадки перед входом в здание приподняты от тротуара на минимальное расстояние и имеют наклонные пандусы. Дождеприемные решетки и лотки устанавливаются на проезжей части.

Требования по защите территории от чрезвычайных ситуаций природного и техногенного характера, проведения мероприятий по гражданской обороне и обеспечению пожарной безопасности

Рассматриваемая территория расположена в городе, отнесенном к 1 категории по ГО и попадает в зону возможных сильных разрушений и радиоактивного заражения.

Категория ГО объекту не присваивается.

Для передачи сигналов гражданской обороны, а также для оповещения персонала о мероприятиях гражданской обороны предусматриваются к использованию следующие средства связи:

- телефонная связь;
- городская радиотрансляция;
- городское телевидение.

Оповещение при угрозе радиоактивного и химического заражения (загрязнения) проводится Главным управлением по делам ГО и ЧС Архангельской области, посредством абонентского телеграфа - подачей сигнала "Внимание всем!" и последующей передачей телеграфного сообщения о радиационной опасности или о химической тревоге по радио и местному каналу телевидения.

Аналогично, оповещение о воздушной (ракетной и авиационной) опасности проводится Главным управлением по делам ГО и ЧС Архангельской области в общей системе оповещения населения подачей сигнала "Внимание всем!" и передачей речевого сообщения о воздушной тревоге по радио и местному телевидению.

Пожарная безопасность района проекта планировки обеспечивается следующими мероприятиями:

- наличием наружной системой противопожарного водопровода, совмещенной с основными магистралями водоснабжения;
- наличием пожарных гидрантов;
- наличием системы автоматической пожарной сигнализации объектов капитального строительства;
- наличием проездов для пожарной техники;
- обеспечением противопожарных разрывов, расстояний между объектами капитального строительства.

Решения по инженерно-техническим мероприятиям по предупреждению чрезвычайных ситуаций природного и техногенного характера

Технические решения по защите зданий от грозовых разрядов следует принимать по РД 34.21.122-87 "Инструкция по устройству молниезащиты зданий и сооружений".

В перечне потенциально опасных объектов, аварии на которых могут стать причиной возникновения ЧС на объекте строительства, - хранилища хлора Архангельского ЦБК в г. Новодвинске, аварии на которых могут привести к аварийным проливам с образованием облака паров хлора.

Оповещение при угрозе химического заражения (загрязнения) проводится Главным управлением по делам ГО и ЧС Архангельской области посредством абонентского телеграфа - подачей сигнала "Внимание всем!" и последующей передачей телеграфного сообщения о радиационной опасности или о химической тревоге по радио и местному каналу телевидения.

К чрезвычайным ситуациям природного характера следует отнести:

- подтопление территории грунтовыми водами;
- наличие слабых и заторфованных грунтов.

В данном проекте предусматриваются мероприятия инженерной подготовки территории. Защита от подтопления обеспечивается устройством сопутствующего дренажа и дождевой канализации.

Мероприятия при строительстве на участках со слабыми и заторфованными грунтами направлены на уменьшение деформации основания и включают в себя: частичную или полную выторфовку с последующей засыпкой минеральным незаторфованным грунтом; прорезку (полную или частичную) слоя заторфованного грунта фундаментами, в том числе свайными; предварительное уплотнение грунтов на территории, подлежащей застройке.

Решения по инженерно-техническим мероприятиям по предупреждению чрезвычайных ситуаций в случае аварий

В целях обеспечения сохранности существующих строений и безопасности производства при строительстве новых объектов на этапе разработки рабочей документации в разделе "Проект организации строительства" необходимо предусмотреть мероприятия и разработать конструктивные решения, обеспечивающие безопасное производство работ; определить порядок действий при возможных аварийных ситуациях. Некоторые обязательные мероприятия:

- лидерное бурение скважин при проведении сваебойных работ для уменьшения вибродинамического воздействия на окружающую застройку;
- организация мониторинга за зданиями и сооружениями в ходе проведения строительных работ;
- ограждение строительной площадки и организация охраны объекта;
- ввод ограничений углов поворота стрелы крана (ограничение зоны обслуживания), ввод ограничений высоты подъема груза.

Решения по инженерно-техническим мероприятиям по пожарной безопасности

В проекте предусматриваются конструктивные, объемно-планировочные и инженерно-технические решения, обеспечивающие в случае пожара: возможность эвакуации людей наружу до наступления угрозы их жизни и здоровью вследствие воздействия ОФП;

- возможность доступа личного состава пожарных подразделений и подачи средств пожаротушения к очагу пожара, а также проведения мероприятий по спасению людей и материальных ценностей;

- нераспространение пожара на рядом расположенные здания.

Защита объекта от пожара построена на базе положений, изложенных в Федеральном законе от 22 июля 2008 г. № 123-ФЗ "Технический регламент о требованиях пожарной безопасности" и обеспечивается следующими системами:

- системой предотвращения пожаров;
- системой противопожарной защиты;
- организационно-техническими мероприятиями.

В состав системы предотвращения пожаров входит:

- применение огнестойких и негорючих строительных, отделочных и теплоизоляционных веществ и материалов;
- снижение пожарной нагрузки путем ограничения по применению горючих материалов, при необходимости их огнезащита;
- защита пожароопасного оборудования;
- выполнение мероприятий по исключению источников зажигания и т.п.

Система противопожарной защиты предусматривает огнестойкое строительство и устройство противопожарных преград, обеспечение зданий требуемыми путями эвакуации, внедрение автоматических систем извещения и тушения пожаров, применение первичных средств пожаротушения и другие мероприятия.

К организационно-техническим мероприятиям относятся: организация обучения правилам пожарной безопасности обслуживающего персонала, разработка необходимых памяток, инструкций, приказов о порядке проведения огнеопасных работ, разработка и отработка планов эвакуации людей на случай пожара, соблюдение и взаимодействие обслуживающего персонала и пожарной охраны при тушении пожара и т.п.

Основные требования к объектам проектирования

Данным проектом планировки предусматривается размещение объекта обслуживания – магазин, на незастроенном участке вдоль ул. Устьянской.

Предельные параметры разрешённого строительства, реконструкции объектов капитального строительства, а именно количество этажей надземной части вновь строящихся или реконструируемых зданий, строений, сооружений в территориальной зоне:

- в зоне Ж-7 не должно превышать 7;
- в зоне Ж-9 не должно превышать 5;
- в зоне ДО-1 не должно превышать 5;
- в зоне ПЗ предельная высота объектов капитального строительства должна составлять не более 27 метров; класс вредности производственных и коммунально-складских объектов в данной территориальной зоне не должен превышать III класса вредности.

Ограничения: использование земельных участков и объектов капитального строительства, находящихся в границах зон с особыми условиями использования территории, определяется в соответствии со статьями Правила землепользования и застройки муниципального образования "Город Архангельск" в ред. от 26.12.2019.

Инсоляция существующих, проектируемых зданий и прилегающих территорий должна соответствовать требованиям СанПиН 2.2.1/2.1.1.1076-01 "Гигиенические требования к инсоляции и солнезащите помещений жилых и общественных зданий и территорий".

Перед началом проектирования архитектурной мастерской надлежит разработать эскизный проект с детальной посадкой здания на земельный участок и подтверждением соблюдения нормативных требований по инсоляции.

Благоустройство в пределах территории проектирования представлено в соответствии с действующими на момент проектирования строительными нормами и правилами. Форма зданий, их постановка на местности и внутренняя планировка определяются отдельными проектами в соответствии с соблюдением санитарно-гигиенических условий.

Входы в здания обеспечены со стороны улиц и внутриквартальных проездов. На прилегающей территории расположены комплексные площадки общего пользования.

Въезд и выезд на территорию объектов нового строительства необходимо выполнять с внутриквартальными проездами. Покрытие всех проездов и площадок для стоянки автотранспорта предусмотрено с асфальтобетонным покрытием. Пешеходные тротуары и дорожки - с покрытием мелкоразмерной тротуарной плиткой или асфальтобетоном. В местах пересечения тротуаров с проезжей частью необходимо устройство специальных съездов для маломобильных групп населения с уклоном не более 10%. Высота бортового камня в местах пересечения тротуаров, а также перепад высот бордюров, бортовых камней вдоль эксплуатируемых газонов и озелененных площадок, примыкающих к путям пешеходного движения, не должна превышать 0,04 м.

Территория, не занятая проездами, тротуарами и площадками, - озеленяется путем устройства газонов и посадки деревьев и кустарников в местах свободных от инженерных сетей и путей движения пожарной техники.

Нарушенное в ходе строительства благоустройство прилегающей территории должно быть восстановлено в полном объеме.

При строительстве новых и реконструкции существующих автомобильных проездов необходимо учитывать нормативные охранные отступы от инженерных сетей. Нарушение охранных разрывов влечет перекачку инженерных сетей.

Благоустройство территории проекта планировки выполнено с учетом нормативных требований, требований ресурсоснабжающих организаций, охранных зон инженерных коммуникаций.

Отсутствие элементов благоустройства (тротуаров, парковок), рекомендуемых к размещению вдоль всех проездов и парковок, обусловлено сложившейся застройкой с разветвленной сетью инженерных коммуникаций.

Вертикальная планировка

Естественный рельеф местности существующей застройки практически горизонтальный с малозаметным уклоном.

Вертикальная планировка участка решается путем инженерной подготовки территории подсыпкой песком не ниже уровня возможного подтопления территории, определенного раз в сто лет. Детальная планировка определяется при рабочем проектировании, исходя из условий отвода поверхностных вод за счет продольных и поперечных уклонов к дождеприемникам проектируемой и существующей ливневой канализации.

Вертикальная планировка существующей застройки основана на сохранении опорных точек, которыми являются высотные отметки красных линий, определяющие взаимное высотное расположение всех зданий. Отвод поверхностных вод с территории планировки осуществляется посредством ливневой канализации с устройством дождеприемных колодцев.

Технико-экономические показатели

Расчет численности проживающих людей в существующих жилых домах, исходя из нормативных показателей таблицы № 2, СП 42.13330.2016 "Градостроительство. Планировка и застройка городских и сельских поселений":

Норма площади квартир в расчете на одного человека – 30 кв. м.

Площадь существующих жилых домов – 36603,6 кв. м.

Численность населения в существующих жилых домах:

$n = 36603,6 \text{ кв. м} / 30 \text{ кв. м} = 1220 \text{ человек}$

Расчет площади нормируемых элементов дворовой территории осуществляется в соответствии с пунктом 12, статьи 29 и таблицы 24 местных нормативов градостроительного проектирования муниципального образования "Город Архангельск".

Расчет площади нормируемых элементов дворовой территории для существующей жилой застройки:

для игр детей дошкольного и младшего школьного возраста

$0,3 \text{ кв. м} / \text{чел.} \times 1220 \text{ чел.} = 366 \text{ кв. м};$

для отдыха взрослого населения

$0,1 \text{ кв. м} / \text{чел.} \times 1220 \text{ чел.} = 122 \text{ кв. м};$

для занятий физкультурой

$1,0 \text{ кв. м} / \text{чел.} \times 1220 \text{ чел.} = 1220 \text{ кв. м}.$

Проектом принято:

для игр детей дошкольного и младшего школьного возраста – 835,8 кв. м;

для отдыха взрослого населения – 371,0 кв. м;

для занятий физкультурой – 1666,7 кв. м.

Расчет парковочных мест осуществляется согласно утвержденной постановлением Администрации муниципального образования "Город Архангельск" от 05.06.2018 № 698 "Программы комплексного развития транспортной инфраструктуры муниципального образования "Город Архангельск" на период 2018-2025 годов", статьи 2 "Прогноз транспортного спроса, изменения объемов и характера передвижения населения и перевозок грузов", пункта 2.5 "Прогноз уровня автомобилизации, параметров дорожного движения" уровень автомобилизации на конец расчетного срока принят 276 ед. на 1000 жителей.

Для жилых домов:

$1220 \text{ чел.} \times (276 \text{ ед.} / 1000 \text{ чел.}) = 337 \text{ ед.}$ – расчетный парк автомобилей.

Для общественных зданий расчет приобъектных стоянок легковых автомобилей принят в соответствии с приложением Ж СП 42.13330 "СНиП 2.07.01-89". Градостроительство. Планировка и застройка городских и сельских поселений":

Для существующего магазина:

$288,3 \text{ кв. м} : 35 \text{ кв. м} / \text{маш.место} = 9 \text{ машино-мест.}$

Для проектируемого магазина:

$500,7 \text{ кв. м} : 35 \text{ кв. м} / \text{маш.место} = 15 \text{ машино-мест.}$

Итого: 24 машино-мест для общественных зданий.

Расчет гаражей и открытых стоянок для постоянного хранения индивидуальных автомобилей. Согласно СНиП 2.07.01-89* "Градостроительство. Планировка и застройка городских и сельских поселений", статьи 6 "Транспорт и улично-дорожная сеть", пункта 6.33, расчет гаражей и открытых стоянок для постоянного хранения индивидуальных автомобилей – не менее 90% расчетного парка индивидуальных легковых автомобилей:

Для жилых домов:

$337 \text{ ед.} \times 90\% = 304 \text{ ед.}$ машино-мест постоянного хранения.

Расчет открытых стоянок для временного хранения легковых автомобилей.

Согласно СНиП 2.07.01-89*, пункта 6.33, расчет открытых стоянок для временного хранения легковых автомобилей для жилых районов – не менее 25% расчетного парка индивидуальных легковых автомобилей:

Для жилых домов:

$337 \text{ ед.} \times 25\% = 85 \text{ ед.}$ машино-мест временного хранения на открытых стоянках.

Расчет парковки индивидуального автотранспорта инвалидов и маломобильных групп населения (далее - МГН).

Для парковки индивидуального автотранспорта инвалидов и маломобильных групп населения (не менее 10% мест от общего количества парковочных мест), согласно главы 7, статьи 24, пункта 3, таблицы 20 местных нормативов градостроительного проектирования муниципального образования "Город Архангельск".

$(24 \text{ ед.} + 304 \text{ ед.} + 85 \text{ ед.}) \times 10\% = 42 \text{ ед.}$ машино-мест для МГН в составе общего числа парковочных мест.

Проектным решением все парковочные места для МГН приняты расширенного размера 3,6 x 6 м

Размещение открытых стоянок.

Согласно пункту 5 статьи 12 местных нормативов градостроительного проектирования муниципального образования "Город Архангельск": допускается предусматривать открытые стоянки для временного и постоянного хранения автомобилей в пределах улиц и дорог, граничащих с жилыми районами и микрорайонами.

Размещение открытых стоянок для временного хранения легковых автомобилей принято в соответствии с противопожарными требованиями.

Проектом предусмотрено разместить в пределах района планировки и в пределах улиц и дорог следующее парковочные места:

для постоянного и временного хранения индивидуальных автомобилей 353 (норматив 304 + 85 + 24 = 413) машино-места на открытых стоянках;

в том числе, принято 34 (норматив 42) машино-места для парковки индивидуального автотранспорта инвалидов и маломобильных групп населения.

Ограничение по размещению парковочных мест вызвано разветвленной сетью инженерных коммуникаций с необходимостью соблюдения охранных зон и нормативом по шаговой доступности населения.

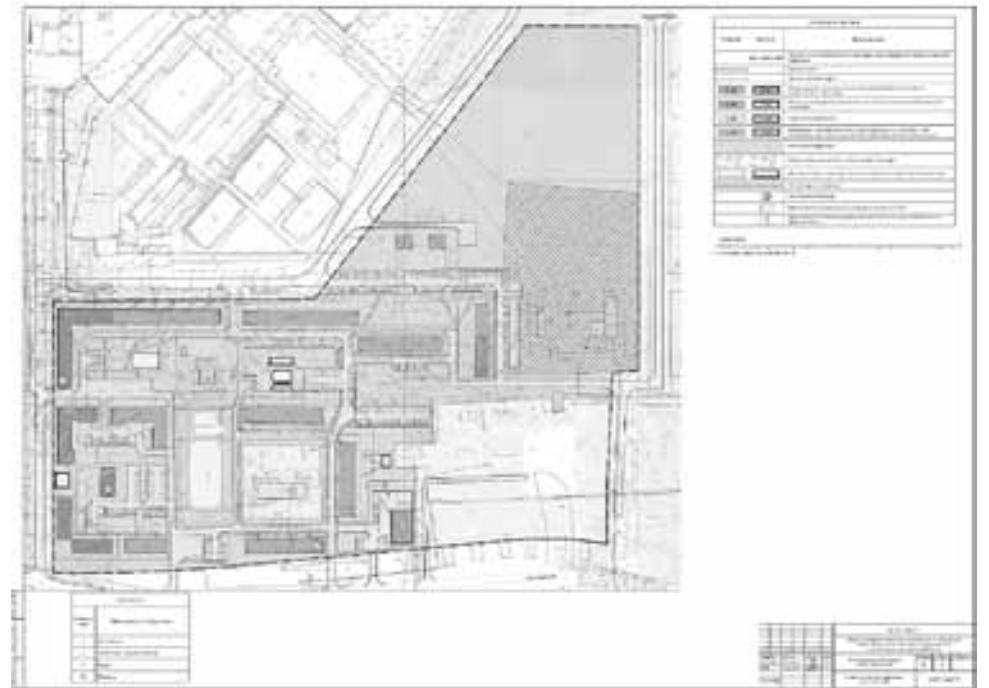
Технико-экономические показатели представлены в таблице 1.

Таблица 1 - Технико-экономические показатели

№ п/п	Наименование	Единица измерения	Сущест. положение	I очередь строительства	Расчетный срок
1	2	3	4	5	6
1	Территория в границах проектирования	тыс. кв. м	149,387	149,387	149,387
2	Площадь застройки	тыс. кв. м общей площади	13,416	13,942	13,942
2.1	В том числе объекты культурно-бытового обслуживания, административно-делового назначения, магазины и прочие нежилые здания (всего)	тыс. кв. м общей площади	2,126	2,653	2,653
3	Площадки отдыха и спорта	тыс. кв. м общей площади		2,874	2,874
4	Общая площадь	тыс. кв. м	39,518	40,019	40,019
5	Плотность застройки		0,26	0,27	0,27
6	Процент застройки	%	9,0	9,3	9,3


Приложение № 1

к проекту планировки территории в территориальном округе Варавино-Фактория г. Архангельска в границах ул. Силикатчиков и ул. Устьянской площадью 14,9387 га

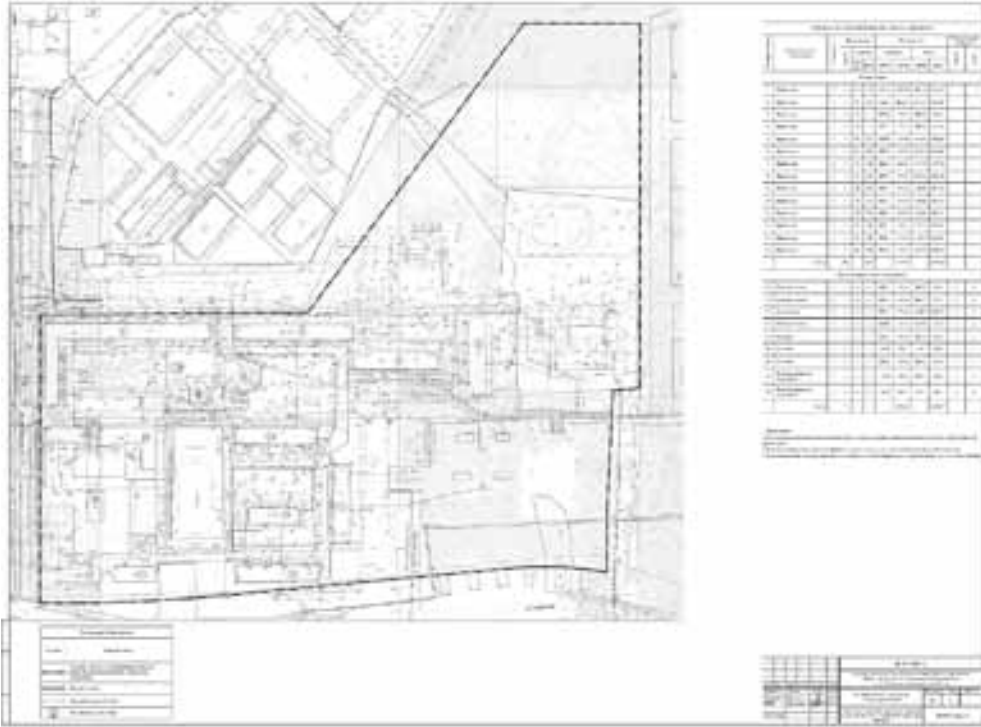


Приложение № 2

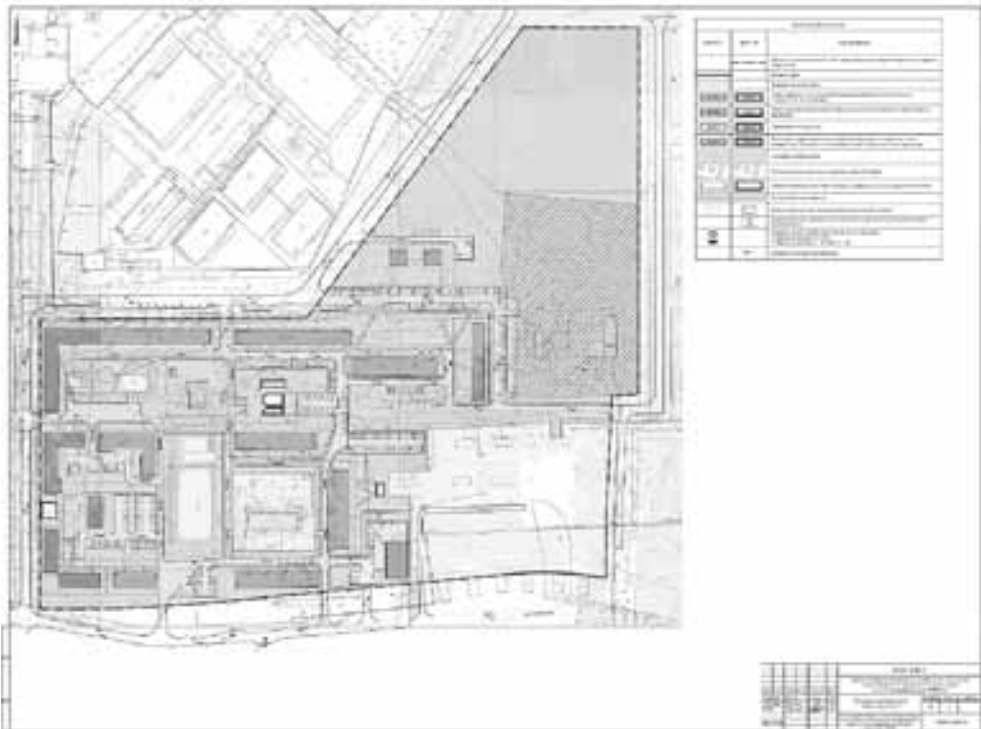
к проекту планировки территории в территориальном округе Варавино-Фактория г. Архангельска в границах ул. Силикатчиков и ул. Устьянской площадью 14,9387 га



Приложение № 3
к проекту планировки территории
в территориальном округе Варавино-Фактория
г. Архангельска в границах ул. Силикатчиков
и ул. Устьянской площадью 14,9387 га



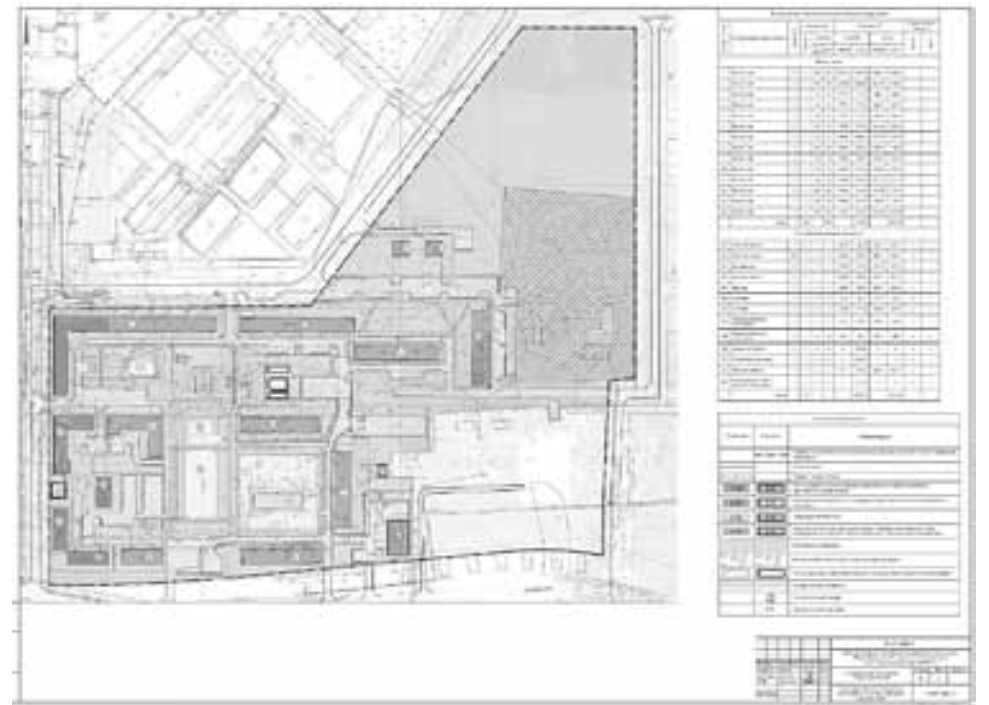
Приложение № 4
к проекту планировки территории
в территориальном округе Варавино-Фактория
г. Архангельска в границах ул. Силикатчиков
и ул. Устьянской площадью 14,9387 га



Приложение № 5
к проекту планировки территории
в территориальном округе Варавино-Фактория
г. Архангельска в границах ул. Силикатчиков
и ул. Устьянской площадью 14,9387 га



Приложение № 6
к проекту планировки территории
в территориальном округе Варавино-Фактория
г. Архангельска в границах ул. Силикатчиков
и ул. Устьянской площадью 14,9387 га



ГЛАВА МУНИЦИПАЛЬНОГО ОБРАЗОВАНИЯ "ГОРОД АРХАНГЕЛЬСК"

РАСПОРЯЖЕНИЕ

от 26 августа 2020 г. № 2937р

О подготовке документации по планировке территории муниципального образования "Город Архангельск" в границах ул. Советской, ул. Терехина, ул. Новоземельской и ул. Краснофлотской площадью 6,2232 га

В соответствии с Градостроительным кодексом Российской Федерации с учетом обращения общества с ограниченной ответственностью "А4 Проджект" (вх. от 06.08.2020 № 19-48/5450):

1. Принять предложение о подготовке документации по планировке территории муниципального образования "Город Архангельск" в границах ул. Советской, ул. Терехина, ул. Новоземельской и ул. Краснофлотской площадью 6,2232 га за счет средств ООО "А4 Проджект".
2. Подготовить документацию по планировке территории муниципального образования "Город Архангельск" (проект планировки и проект межевания) в границах ул. Советской, ул. Терехина, ул. Новоземельской и ул. Краснофлотской площадью 6,2232 га.
3. Утвердить прилагаемое техническое задание на подготовку документации по планировке территории муниципального образования "Город Архангельск" в границах ул. Советской, ул. Терехина, ул. Новоземельской и ул. Краснофлотской площадью 6,2232 га.
4. Определить, что физические или юридические лица вправе представлять свои предложения о порядке, сроках подготовки и содержании документации по планировке территории муниципального образования "Город Архангельск" в границах ул. Советской, ул. Терехина, ул. Новоземельской и ул. Краснофлотской площадью 6,2232 га в департамент градостроительства Администрации муниципального образования "Город Архангельск" со дня опубликования настоящего распоряжения до момента назначения общественных обсуждений.
5. Срок действия распоряжения: 6 месяцев с момента его опубликования в газете "Архангельск – город воинской славы" и на официальном информационном Интернет-портале муниципального образования "Город Архангельск".
6. Опубликовать распоряжение в газете "Архангельск – город воинской славы" и на официальном информационном Интернет-портале муниципального образования "Город Архангельск".
7. Контроль за исполнением распоряжения возложить на заместителя Главы муниципального образования "Город Архангельск" по вопросам экономического развития и финансам Шапошникова Д.В.

Глава муниципального образования
"Город Архангельск"

И.В. Годзиш

Приложение
УТВЕРЖДЕНО
распоряжением Главы
муниципального образования
"Город Архангельск"
от 26.08.2020 № 2937р

ТЕХНИЧЕСКОЕ ЗАДАНИЕ на подготовку документации по планировке территории муниципального образования "Город Архангельск" в границах ул. Советской, ул. Терехина, ул. Новоземельской и ул. Краснофлотской площадью 6,2232 га

1. Вид документа (документации)
Документация по планировке территории – проект планировки и проект межевания территории муниципального образования "Город Архангельск" в границах ул. Советской, ул. Терехина, ул. Новоземельской и ул. Краснофлотской площадью 6,2232 га.
2. Технический заказчик
ООО "А4 Проджект" (зарегистрированное Инспекцией Федеральной налоговой службы по г. Архангельску 27 февраля 2010 г. за основным государственным регистрационным номером 1102901001631, ИНН 2901200432).
3. Разработчик документации
Разработчик определяется техническим заказчиком.
4. Основание для разработки документации
Распоряжение администрации муниципального образования "Приморский муниципальный район" от 26 августа 2020 года № 2937р "О подготовке документации по планировке территории муниципального образования "Город Архангельск" в границах ул. Советской, ул. Терехина, ул. Новоземельской и ул. Краснофлотской площадью 6,2232 га".
5. Объект градостроительного планирования или застройки территории, его основные характеристики
Объектом градостроительного планирования является часть территории градостроительного квартала в границах ул. Советской, ул. Терехина, ул. Новоземельской и ул. Краснофлотской. Общая площадь объекта градостроительного планирования составляет 6,2232 га.

Размещение объекта в соответствии со схемой, указанной в приложении к техническому заданию.

Функциональное назначение территориальных зон, в границах которых разрабатывается документация по планировке территории: зона индивидуальных жилых домов с приусадебными участками и малоэтажных многоквартирных жилых домов, кодовое обозначение – Ж-5, зона автомобильного транспорта, кодовое обозначение – ВТ-2.

Категория земель территории, в границах которой разрабатывается документация по планировке территории – земли населенных пунктов.

Рельеф – спокойный.

Транспортная связь обеспечивается по ул. Советской – улице общегородского значения, и по ул. Терехина, ул. Новоземельской и ул. Краснофлотской – жилыми улицами.

Транспортная и инженерная инфраструктуры территории сформированы.

6. Основные требования к составу, содержанию и форме представляемых материалов документации по планировке территории, последовательность и сроки выполнения работы

Проект планировки территории муниципального образования "Город Архангельск" в границах ул. Советской, ул. Терехина, ул. Новоземельской и ул. Краснофлотской площадью 6,2232 га (далее по тексту – проект планировки территории) подготовить в составе:

- 1) основной части, которая подлежит утверждению;
- 2) материалов по обоснованию.

Основная часть проекта планировки должна включать в себя:

- 1) чертеж или чертежи планировки территории, на которых отображаются:
 - а) красные линии;
 - б) границы существующих и планируемых элементов планировочной структуры;
 - в) границы зон планируемого размещения объектов капитального строительства;
- 2) положение о характеристиках планируемого развития территории, в том числе о плотности и параметрах застройки территории (в пределах, установленных градостроительным регламентом), о характеристиках объектов капитального строительства жилого, производственного, общественно-делового и иного назначения и необходимых для функционирования таких объектов и обеспечения жизнедеятельности граждан объектов коммунальной, транспортной, социальной инфраструктур, в том числе объектов, включенных в программы комплексного развития систем коммунальной инфраструктуры, программы комплексного развития транспортной инфраструктуры, программы комплексного развития социальной инфраструктуры и необходимых для развития территории в границах элемента планировочной структуры. Для зон планируемого размещения объектов федерального значения, объектов регионального значения, объектов местного значения в такое положение включаются сведения о плотности и параметрах застройки территории, необходимые для размещения указанных объектов, а также в целях согласования проекта планировки территории в соответствии с частью 12.7 статьи 45 Градостроительного кодекса Российской Федерации информация о планируемых мероприятиях по обеспечению сохранения применительно к территориальным зонам, в которых планируется размещение указанных объектов, фактических показателей обеспеченности территории объектами коммунальной, транспортной, социальной инфраструктур и фактических показателей территориальной доступности таких объектов для населения;
- 3) положения об очередности планируемого развития территории, содержащие этапы проектирования, строительства, реконструкции объектов капитального строительства жилого, производственного, общественно-делового и иного назначения и этапы строительства, реконструкции необходимых для функционирования таких объектов и обеспечения жизнедеятельности граждан объектов коммунальной, транспортной, социальной инфраструктур, в том числе объектов, включенных в программы комплексного развития систем коммунальной инфраструктуры, программы комплексного развития социальной инфраструктуры.

Материалы по обоснованию проекта планировки территории должны содержать:

- 1) карту (фрагмент карты) планировочной структуры территорий поселения, городского округа, межселенной территории муниципального района с отображением границ элементов планировочной структуры;
- 2) результаты инженерных изысканий в объеме, предусмотренном разрабатываемой исполнителем работ программой инженерных изысканий, в случаях, если выполнение таких инженерных изысканий для подготовки документации по планировке территории требуется в соответствии с Градостроительным кодексом Российской Федерации;
- 3) обоснование определения границ зон планируемого размещения объектов капитального строительства;
- 4) схему организации движения транспорта (включая транспорт общего пользования) и пешеходов, отражающую местоположение объектов транспортной инфраструктуры и учитывающую существующие и прогнозные потребности в транспортном обеспечении на территории, а также схему организации улично-дорожной сети;
- 5) схему границ территорий объектов культурного наследия;
- 6) схему границ зон с особыми условиями использования территории;
- 7) обоснование соответствия планируемых параметров, местоположения и назначения объектов регионального значения, объектов местного значения нормативам градостроительного проектирования и требованиям градостроительных регламентов, а также применительно к территории, в границах которой предусматривается осуществление деятельности по комплексному и устойчивому развитию территории, установленным правилами землепользования и застройки расчетным показателям минимально допустимого уровня обеспеченности территории объектами коммунальной, транспортной, социальной инфраструктур и расчетным показателям максимально допустимого уровня территориальной доступности таких объектов для населения;
- 8) схему, отражающую местоположение существующих объектов капитального строительства, в том числе линейных объектов, объектов, подлежащих сносу, объектов незавершенного строительства, а также проходы водным объектам общего пользования и их береговым полосам;
- 9) варианты планировочных и (или) объемно-пространственных решений застройки территории в соответствии с проектом планировки территории (в отношении элементов планировочной структуры, расположенных в жилых или общественно-деловых зонах);
- 10) перечень мероприятий по защите территории от чрезвычайных ситуаций природного и техногенного характера, в том числе по обеспечению пожарной безопасности и по гражданской обороне;
- 11) перечень мероприятий по охране окружающей среды;
- 12) обоснование очередности планируемого развития территории;
- 13) схему вертикальной планировки территории, инженерной подготовки и инженерной защиты территории, подготовленную в случаях, установленных уполномоченным Правительством Российской Федерации федеральным органом исполнительной власти, и в соответствии с требованиями, установленными уполномоченным Правительством Российской Федерации федеральным органом исполнительной власти, на которой должны быть отображены:
 - а) границы города Архангельска;
 - б) границы зоны планируемого размещения объектов капитального строительства, устанавливаемые в основной части проекта планировки территории;
 - в) границы зон планируемого размещения объектов капитального строительства, подлежащих выносу из зоны планируемого размещения линейных объектов;
 - г) существующие и директивные (проектные) отметки поверхности по осям трасс автомобильных и железных дорог, проезжих частей в местах пересечения улиц и проездов и в местах перелома продольного профиля, существующие и директивные (проектные) отметки других элементов планировочной структуры территории для вертикальной увязки проектных решений, в том числе со смежными территориями;
 - д) проектные продольные уклоны, направление продольного уклона, расстояние между точками, ограничивающими участок с продольным уклоном;
 - е) горизонтали, отображающие проектный рельеф в виде параллельных линий;
 - ж) типовые поперечные профили автомобильных и железных дорог, элементы улично-дорожной сети;
- 14) иные материалы для обоснования положений по планировке территории.

Проект межевания территории муниципального образования "Город Архангельск" в границах ул. Советской, ул. Терехина, ул. Новоземельской и ул. Краснофлотской площадью 6,2232 га (далее по тексту – проект межевания территории) подготовить в составе:

- 1) основной части, которая подлежит утверждению;
- 2) материалов по обоснованию.

Основная часть проекта межевания территории должна включать в себя:

- 1) текстовую часть, включающую в себя:
 - а) перечень и сведения о площади образуемых земельных участков, в том числе возможные способы их образования;
 - б) перечень и сведения о площади образуемых земельных участков, которые будут отнесены к территориям общего пользования или имуществу общего пользования, в том числе в отношении которых предполагаются резервирование и (или) изъятие для государственных или муниципальных нужд;
 - в) вид разрешенного использования образуемых земельных участков в соответствии с проектом планировки территории в случаях, предусмотренных Градостроительным кодексом Российской Федерации;

г) целевое назначение лесов, вид (виды) разрешенного использования лесного участка, количественные и качественные характеристики лесного участка, сведения о нахождении лесного участка в границах особо защитных участков лесов (в случае, если подготовка проекта межевания территории осуществляется в целях определения местоположения границ образуемых и (или) изменяемых лесных участков);

д) сведения о границах территории, в отношении которой утвержден проект межевания, содержащий перечень координат характерных точек этих границ в системе координат, используемой для ведения Единого государственного реестра недвижимости. Координаты характерных точек границ территории, в отношении которой утвержден проект межевания, определяются в соответствии с требованиями к точности определения координат характерных точек границ, установленных в соответствии с Градостроительным кодексом Российской Федерации для территориальных зон;

2) чертежи межевания территории, на которых отображаются:

- а) границы планируемых (в случае, если подготовка проекта межевания территории осуществляется в составе проекта планировки территории) и существующих элементов планировочной структуры;
- б) красные линии, утвержденные в составе проекта планировки территории, или красные линии, утверждаемые, изменяемые проектом межевания территории в соответствии с пунктом 2 части 2 статьи 43 Градостроительного кодекса Российской Федерации;
- в) линии отступа от красных линий в целях определения мест допустимого размещения зданий, строений, сооружений;
- г) границы образуемых и (или) изменяемых земельных участков, условные номера образуемых земельных участков, в том числе в отношении которых предполагаются их резервирование и (или) изъятие для государственных или муниципальных нужд;
- д) границы публичных сервитутов.

Материалы по обоснованию проекта межевания территории должны включать в себя чертежи, на которых отображаются:

- 1) границы существующих земельных участков;
- 2) границы зон с особыми условиями использования территорий;
- 3) местоположение существующих объектов капитального строительства;
- 4) границы особо охраняемых природных территорий;
- 5) границы территорий объектов культурного наследия;
- 6) границы лесничеств, лесопарков, участков лесничеств, лесных кварталов, лесотаксационных выделов или частей лесотаксационных выделов.

По согласованию с заказчиком перечень графических материалов, их содержание могут быть дополнены, масштабы уточнены.

Проект планировки и проект межевания предоставляются разработчиком техническому заказчику на бумажном носителе и в электронном виде в следующем объеме:

- 1) на бумажном носителе в 2 (двух) экземплярах;
- 2) на электронном носителе (на компакт-диске) в 2 (двух) экземплярах.

Электронная версия проекта должна быть выполнена:

- 1) в графической части – с использованием программного расширения "AutoCad" (*.dwg / .dxf) в координатах системы координат МСК-29, являющейся единой системой для ведения государственного кадастрового учета объектов недвижимости, а также один экземпляр в формате *.pdf;
- 2) в текстовой части – с использованием текстового редактора "Word" (*.doc / .docx).

Текстовая часть проекта должна быть предоставлена в виде пояснительной записки (сброшюрованной книги) в традиционном представлении и на электронном носителе.

Диски должны быть защищены от записи, иметь этикетку с указанием изготовителя, даты изготовления, названия комплекта. В корневом каталоге должен находиться текстовый файл содержания.

Состав и содержание дисков должно соответствовать комплекту документации. Каждый физический раздел комплекта (том, книга, альбом чертежей и т.п.) должен быть представлен в отдельном каталоге диска файлом (группой файлов) электронного документа. Название каталога должно соответствовать названию раздела. Файлы должны открываться в режиме просмотра средствами операционной системы Windows XP / 7.

7. Основные требования к градостроительным решениям

Решения проекта планировки проектируемой территории должны обеспечивать размещение земельных участков, инженерной инфраструктуры и элементов благоустройства с целью создания благоприятных и безопасных условий для жилищного строительства и проживания граждан на указанной территории, развития населенного пункта.

Проектные решения проекта определяются с учетом удобства транспортной доступности района. Основными требованиями в отношении организации транспорта при планировке района являются: установление удобной связи планировочного района с устройствами внешнего транспорта; организация в районе пешеходных зон; организация улиц и проездов на территории района, обеспечивающих удобство подъездов и безопасность движения.

Водоснабжение планируемой территории предусмотреть централизованное.

Отведение хозяйственно-бытовых стоков планируемой малоэтажной застройки предполагается локальное.

Теплоснабжение планируемой малоэтажной застройки предполагается локальное, от индивидуальных отопительных систем.

Электроснабжение планируемой территории предусмотреть централизованное.

Уличное освещение планируемой территории предусмотреть вдоль автомобильных дорог и тротуаров.

Проект планировки территории подготовить в соответствии с техническими регламентами, нормами отвода земельных участков для конкретных видов деятельности, установленными в соответствии с федеральными законами.

При разработке проекта планировки территории учесть основные положения Генерального плана муниципального образования "Город Архангельск", утвержденного постановлением Министерства строительства и архитектуры Архангельской области от 02.04.2020 № 37-п, Правил землепользования и застройки муниципального образования "Город Архангельск", утвержденных постановлением Министерства строительства и архитектуры Архангельской области от 26.12.2019 № 38-п (с изменениями), проекта планировки района "Соломбала" муниципального образования "Город Архангельск", утвержденного распоряжением мэра города Архангельска от 06.09.2013 № 2549р (с изменениями), положения об особо охраняемой природной территории в соответствии с программами комплексного развития систем коммунальной инфраструктуры, программами комплексного развития транспортной инфраструктуры, программами комплексного развития социальной инфраструктуры, нормативами градостроительного проектирования, комплексными схемами организации дорожного движения, требованиями по обеспечению эффективности организации дорожного движения, указанными в части 1 статьи 11 Федерального закона "Об организации дорожного движения в Российской Федерации и о внесении изменений в отдельные законодательные акты Российской Федерации", требованиями технических регламентов, сводов правил с учетом материалов и результатов инженерных изысканий, границ территорий объектов культурного наследия, включенных в единый государственный реестр объектов культурного наследия (памятников истории и культуры) народов Российской Федерации, границ территорий выявленных объектов культурного наследия, границ зон с особыми условиями использования территорий.

Особые требования к проекту планировки территории: предусмотреть размещение существующей индивидуальной жилой застройки в границах проектирования, в том числе на земельном участке с кадастровым номером 29:22:022544:163.

8. Состав, исполнители, сроки и порядок предоставления исходной информации для разработки документа (документации)

Содержание и объем необходимой исходной информации определяются разработчиком документации и техническим заказчиком совместно, ее сбор осуществляет разработчик документации.

9. Перечень органов государственной власти Российской Федерации, Архангельской области, иных субъектов Российской Федерации, органов местного самоуправления муниципального образования Архангельской области, согласовывающих документацию по планировке территории

Документация по планировке территории после подготовки должна быть согласован разработчиком в следующем порядке с:

- министерство строительства и архитектуры Архангельской области;
- департаментом муниципального имущества Администрации муниципального образования "Город Архангельск";
- департаментом городского хозяйства Администрации муниципального образования "Город Архангельск";
- департаментом транспорта, строительства и городской инфраструктуры Администрации муниципального образования "Город Архангельск";
- Инспекцией по охране объектов культурного наследия Архангельской области;
- Главным управлением МЧС России по Архангельской области;
- правообладателями земельных участков, попадающих в границы проектирования;

10. Состав, исполнители, сроки и порядок предоставления исходной информации для разработки документа (документации)

Содержание и объем необходимой исходной информации определяются разработчиком документации и техническим заказчиком совместно, ее сбор осуществляет разработчик документации.

11. Перечень органов государственной власти Российской Федерации, Архангельской области, иных субъектов Российской Федерации, органов местного самоуправления муниципального образования Архангельской области, согласовывающих документацию по планировке территории

Документация по планировке территории после подготовки должна быть согласован разработчиком в следующем порядке с:

- министерство строительства и архитектуры Архангельской области;
- департаментом муниципального имущества Администрации муниципального образования "Город Архангельск";
- департаментом городского хозяйства Администрации муниципального образования "Город Архангельск";
- департаментом транспорта, строительства и городской инфраструктуры Администрации муниципального образования "Город Архангельск";
- Инспекцией по охране объектов культурного наследия Архангельской области;
- Главным управлением МЧС России по Архангельской области;
- правообладателями земельных участков, попадающих в границы проектирования;

организациями, обслуживающими сети инженерных коммуникаций: ПАО "ТГК-2", ПАО "Ростелеком", ООО "РВК-центр", ПАО "МРСК Северо-Запада, МУП "Архкомхоз", МУП "Горсвет", АО "Архоблгаз, ООО "АСЭП";

другими заинтересованными организациями в соответствии с требованиями законодательства Российской Федерации и нормативных правовых актов субъектов Российской Федерации и органов местного самоуправления.

По итогам полученных согласований представить проект планировки территории в департамент градостроительства Администрации муниципального образования "Город Архангельск".

Утверждение документации по планировке территорий (проектов планировки и проектов межевания) осуществляется в рамках административного регламента предоставления муниципальной услуги "Принятие решения об утверждении документации по планировке территорий (проектов планировки и проектов межевания) на территории муниципального образования "Город Архангельск", утвержденного постановлением Администрации муниципального образования "Город Архангельск" от 01.07.2016 № 757 (адрес прямой ссылки с официального информационного Интернет-портала муниципального образования "Город Архангельск": <http://www.arhcity.ru/?page=800/130>).

10. Требования к разрабатываемой документации по планировке территории

Требования к качеству выполнения работ – соблюдение требований Градостроительного кодекса Российской Федерации, Земельного кодекса Российской Федерации, "СП 42.13330.2011. Свод правил. Градостроительство. Планировка и застройка городских и сельских поселений. Актуализированная редакция СНиП 2.07.01-89*", Генерального плана муниципального образования "Город Архангельск", Правил землепользования и застройки муниципального образования "Город Архангельск", иных законов и нормативно правовых актов Российской Федерации, Архангельской области, муниципального образования "Город Архангельск".

11. Состав и порядок проведения предпроектных научно-исследовательских работ и инженерных изысканий

Проект планировки и проект межевания надлежит выполнить на топографическом плане.

12. Порядок проведения согласования и экспертизы документации

Порядок согласования документации:

1) предварительное рассмотрение основных проектных решений подготовленной документации Администрацией муниципального образования "Город Архангельск";
2) согласование документации с заинтересованными организациями;
3) доработка документации, устранение замечаний (недостатков).

Общественные слушания по рассмотрению документации проводятся в порядке, установленном в соответствии с Градостроительным кодексом Российской Федерации, Федеральным законом от 06.10.2003 № 131-ФЗ "Об общих принципах организации местного самоуправления в Российской Федерации", Уставом муниципального образования "Город Архангельск" и Положением об организации и проведении общественных обсуждений или публичных слушаний по вопросам градостроительной деятельности на территории муниципального образования "Город Архангельск", утвержденным решением Архангельской городской Думы от 20.06.2018 № 688.

13. Дополнительные требования для зон с особыми условиями использования территорий

Проект планировки и проект межевания подготовить в соответствии с требованиями законодательства, в том числе природоохранного, на всех чертёжах проекта планировки должны быть обозначены зоны с особыми условиями использования территории.

14. Иные требования и условия

Разработанная с использованием компьютерных технологий документация должна отвечать требованиям государственных стандартов и требованиям по формированию информационной системы обеспечения градостроительной деятельности.

Приложение

к техническому заданию на подготовку документации по планировке территории муниципального образования "Город Архангельск" в границах ул. Советской, ул. Терехина, ул. Новоземельской и ул. Краснофлотской площадью 6,2232 га

СХЕМА границ проектирования



Условные обозначения

— граница проектирования

ГЛАВА МУНИЦИПАЛЬНОГО ОБРАЗОВАНИЯ "ГОРОД АРХАНГЕЛЬСК"

РАСПОРЯЖЕНИЕ

от 26 августа 2020 г. № 2938р

Об утверждении проекта межевания территории муниципального образования "Город Архангельск" в границах ул. Дружбы, ул. Прибрежной и ул. Трудовой площадью 10,2536 га

В соответствии с Градостроительным кодексом Российской Федерации, Федеральным законом от 06.10.2003 № 131-ФЗ "Об общих принципах организации местного самоуправления в Российской Федерации", Уставом муниципального образования "Город Архангельск", учитывая результаты общественных обсуждений:

1. Утвердить прилагаемый проект межевания территории муниципального образования "Город Архангельск" в границах ул. Дружбы, ул. Прибрежной и ул. Трудовой площадью 10,2536 га.
2. Опубликовать распоряжение в газете "Архангельск – город воинской славы" и на официальном информационном Интернет-портале муниципального образования "Город Архангельск".

Глава муниципального образования
"Город Архангельск"

И.В. Годзиш

Приложение

УТВЕРЖДЕН распоряжением Главы
муниципального образования
"Город Архангельск"
от 26.08.2020 № 2938р

ПРОЕКТ межевания территории муниципального образования "Город Архангельск" в границах ул. Дружбы, ул. Прибрежной и ул. Трудовой площадью 10,2536 га

Введение

Проект межевания территории в границах ул. Дружбы, ул. Прибрежной и ул. Трудовой выполнен на основании распоряжения Главы муниципального образования "Город Архангельск" от 05.09.2019 № 3032р "О подготовке проекта межевания территории муниципального образования "Город Архангельск" в границах ул. Дружбы, ул. Прибрежной и ул. Трудовой площадью 10,2536 га".

Проект межевания разработан в соответствии с Градостроительным кодексом Российской Федерации от 29.12.2004 №190-ФЗ; Земельным кодексом Российской Федерации от 25.10.2001 №136-ФЗ; СП 42.13330 "Градостроительство. Планировка и застройка городских и сельских поселений. Актуализированная редакция СНиП 2.07.01-89*"; СНиП 11-04-2003 "Инструкция о порядке разработки, согласования, экспертизы и утверждения градостроительной документации".

В работе учитывалась и анализировалась следующая документация:
Постановление Минстроя Архангельской области от 02.04.2020 № 37-п "Об утверждении генерального плана муниципального образования "Город Архангельск" на расчетный срок до 2040 года;

проект планировки района "Майская горка" муниципального образования "Город Архангельск", утвержденный распоряжением мэра г. Архангельска от 20.02.2015 № 425р (с изменениями);
распоряжение Главы муниципального образования "Город Архангельск" от 05.09.2019 № 3032р "О подготовке проекта межевания территории муниципального образования "Город Архангельск" в границах ул. Дружбы, ул. Прибрежной и ул. Трудовой площадью 10,2536 га";

Постановление Минстроя Архангельской области от 26.12.2019 № 38-п "Об утверждении изменений в правила землепользования и застройки муниципального образования "Город Архангельск"; топографический план масштаба 1:500, выданный департаментом градостроительства Администрации муниципального образования "Город Архангельск";
кадастровый план территории от 25.09.2018 № КУВИ-001/2018-9512186, выданный филиалом ФГБУ "ФКП Росреестра" по Архангельской области и Ненецкому автономному округу на кадастровый квартал 29:22:060703

Проект межевания территории

При анализе исходной документации выявлено, что проектируемые земельные участки, расположенные в границах ул. Дружбы, ул. Прибрежной и ул. Трудовой площадью 10,2536 га, будут сформированы в кадастровом квартале 29:22:060703 на территории, в отношении которой подготовлен проект планировки района "Майская горка" муниципального образования "Город Архангельск", утвержденный распоряжением мэра г. Архангельска от 20.02.2015 № 425р.

Территория проектирования находится в границах зоны многоэтажных жилых домов (кодированное обозначение Ж-7) и в производственной зоне (кодированное обозначение П-5).

Характеристики земельных участков приведены в таблице 1.

Таблица 1 – Характеристики земельных участков, подлежащих образованию

Проектируемый земельный участок, обозначение	Проектная площадь, кв. м	Исходные характеристики	Проектные характеристики
1	2	3	4
29:22:060703:3У1	946	Земли государственной собственности	Земли населенных пунктов Разрешенное использование: "малоэтажная многоквартирная жилая застройка"
29:22:060703:3У2	2148	Земли государственной собственности	Земли населенных пунктов Разрешенное использование: "малоэтажная многоквартирная жилая застройка"
29:22:060703:3У3	1394	Земли государственной собственности	Земли населенных пунктов Разрешенное использование: "для общего пользования (уличная сеть)"
29:22:060703:3У4	795	Земли государственной собственности	Земли населенных пунктов Разрешенное использование: "земельные участки (территории) общего пользования"
29:22:060703:3У5	855	Земли государственной собственности	Земли населенных пунктов Разрешенное использование: "для индивидуального жилищного строительства"
29:22:060703:3У6	1205	Земли государственной собственности	Земли населенных пунктов Разрешенное использование: "для индивидуального жилищного строительства"
29:22:060703:3У7	1054	Земли государственной собственности	Земли населенных пунктов Разрешенное использование: "для индивидуального жилищного строительства"
29:22:060703:3У8	1515	Земли государственной собственности	Земли населенных пунктов Разрешенное использование: "малоэтажная многоквартирная жилая застройка"
29:22:060703:3У9	1819	Земли государственной собственности	Земли населенных пунктов Разрешенное использование: "малоэтажная многоквартирная жилая застройка"
29:22:060703:3У10	3322	Земли государственной собственности	Земли населенных пунктов Разрешенное использование: "малоэтажная многоквартирная жилая застройка"
29:22:060703:3У11	2031	Земли государственной собственности	Земли населенных пунктов Разрешенное использование: "малоэтажная многоквартирная жилая застройка"
29:22:060703:3У11/чзу1	250	Земли государственной собственности	Земли населенных пунктов Для обеспечения доступа к земельному участку с кадастровым номером 29:22:060703:1167
29:22:060703:3У12	1323	Земли государственной собственности	Земли населенных пунктов Разрешенное использование: "малоэтажная многоквартирная жилая застройка"

29:22:060703:3У10	647976,30	2524823,59
	647993,21	2524848,57
	648008,42	2524870,49
	647957,99	2524913,68
	647953,24	2524903,73
	647944,62	2524885,70
	647949,05	2524883,03
	647949,90	2524881,30
	647948,41	2524873,88
	647944,87	2524874,72
	647944,21	2524870,82
	647942,24	2524868,12
	647939,19	2524865,29
	647945,36	2524859,27
	647940,32	2524851,44
29:22:060703:3У11	647942,49	2524849,69
	647965,47	2524832,45
	647976,30	2524823,59
	647902,22	2524802,12
29:22:060703:3У11/чзУ1	647928,49	2524833,15
	647891,50	2524865,85
	647864,55	2524834,47
	647902,22	2524802,12
29:22:060703:3У12	647902,22	2524802,12
	647928,49	2524833,15
	647923,99	2524837,12
	647897,45	2524806,21
	647902,22	2524802,12
	647864,55	2524834,47
	647891,50	2524865,85
	647886,31	2524870,44
	647893,14	2524878,52
	647886,57	2524882,03
	647869,27	2524892,39
	647864,46	2524886,59
29:22:060703:3У13	647870,22	2524881,81
	647861,84	2524871,72
	647844,60	2524851,40
	647864,55	2524834,47
	647864,55	2524834,47
	647844,60	2524851,40
	647861,84	2524871,72
	647861,84	2524871,72

29:22:060703:3У44	648049,50	2524853,11
	648041,70	2524841,99
	648046,14	2524838,19
	648041,70	2524841,99
	648049,40	2524852,97
	648016,83	2524882,61
29:22:060703:3У45	648008,42	2524870,49
	648016,83	2524882,61
	647963,00	2524924,15
	647957,99	2524913,68
	648008,42	2524870,49
	647963,00	2524924,15
29:22:060703:3У46	647921,92	2524955,86
	647916,35	2524949,35
	647957,99	2524913,68
	647953,10	2524917,87
29:22:060703:3У46/чзУ1	647957,99	2524913,68
	647963,00	2524924,15
	647958,14	2524927,91
	647953,10	2524917,87
	647916,35	2524949,35
	647921,92	2524955,86
29:22:060703:3У47	647867,27	2524998,04
	647863,95	2524994,23
	647916,35	2524949,35
	647863,95	2524994,23
29:22:060703:3У48	647867,27	2524998,04
	647852,68	2525009,30
	647849,94	2525006,22
	647863,95	2524994,23

Конфигурация и расположение образуемых и существующих земельных участков показаны на чертеже проекта межевания.

В соответствии с Правилами землепользования и застройки муниципального образования "Город Архангельск" минимальный отступ зданий, строений, сооружений от красных линий вновь строящихся или реконструируемых зданий, строений, сооружений должен быть на расстоянии не менее трех метров.

Красные линии приняты на основании проекта планировки района "Майская горка" муниципального образования "Город Архангельск", утвержденного распоряжением мэра города Архангельска от 20.02.2015 № 425р (с изменениями).

Территория, в отношении которой подготовлен проект межевания, располагается в границах следующих зон:

- полностью в границах особо охраняемой природной территории;
- полностью в границах зон санитарной охраны источников питьевого и хозяйственно-бытового водоснабжения, определенных в соответствии с распоряжениями Министерства природных ресурсов и лесопромышленного комплекса Архангельской области (2 пояс);
- полностью в границах зон санитарной охраны источников питьевого и хозяйственно-бытового водоснабжения, определенных в соответствии с распоряжениями Министерства природных ресурсов и лесопромышленного комплекса Архангельской области (3 пояс);
- частично в береговой полосе;
- частично в прибрежной зоне;
- частично в границах водоохраных зон, прибрежных защитных полос водных объектов и береговых полос, определенных в соответствии с Водным кодексом.

Границы территорий объектов культурного наследия и границы зон действия публичных сервитуты не выявлены.

Приложение к проекту межевания территории в территориальном округе Майская горка г. Архангельска в границах ул. Дружбы, ул. Прибрежной и ул. Трудовой площадью 10,2536 га



ГЛАВА МУНИЦИПАЛЬНОГО ОБРАЗОВАНИЯ "ГОРОД АРХАНГЕЛЬСК"

РАСПОРЯЖЕНИЕ

от 26 августа 2020 г. № 2939р

Об утверждении проекта межевания территории муниципального образования "Город Архангельск" в границах просп. Троицкого, ул. Карла Маркса, просп. Ломоносова и ул. Свободы площадью 8,6207 га

В соответствии с Градостроительным кодексом Российской Федерации, Федеральным законом от 06.10.2003 № 131-ФЗ "Об общих принципах организации местного самоуправления в Российской Федерации", Уставом муниципального образования "Город Архангельск", учитывая результаты общественных обсуждений:

1. Утвердить прилагаемый проект межевания территории муниципального образования "Город Архангельск" в границах просп. Троицкого, ул. Карла Маркса, просп. Ломоносова и ул. Свободы площадью 8,6207 га.
2. Опубликовать распоряжение в газете "Архангельск – город воинской славы" и на официальном информационном Интернет-портале муниципального образования "Город Архангельск".

Глава муниципального образования "Город Архангельск"

И.В. Годзинь

Приложение УТВЕРЖДЕН распоряжением Главы муниципального образования "Город Архангельск" от 26.08.2020 № 2939р

ПРОЕКТ межевания территории муниципального образования "Город Архангельск" в границах просп. Троицкого, ул. Карла Маркса, просп. Ломоносова и ул. Свободы площадью 8,6207 га

Введение

Проект межевания территории в границах просп. Троицкого, ул. Карла Маркса, просп. Ломоносова и ул. Свободы выполнен на основании распоряжения Главы муниципального образования "Город Архангельск" от 06.09.2019 № 3050р "О подготовке проекта межевания территории муниципального образования "Город Архангельск" в границах просп. Троицкого, ул. Карла Маркса, просп. Ломоносова и ул. Свободы площадью 8,6207 га".

Проект межевания разработан в соответствии с Градостроительным кодексом Российской Федерации от 29.12.2004 №190-ФЗ; Земельным кодексом Российской Федерации от 25.10.2001 №136-ФЗ; СП 42.13330 "Градостроительство. Планировка и застройка городских и сельских поселений. Актуализированная редакция СНиП 2.07.01-89*"; СНиП 11-04-2003 "Инструкция о порядке разработки, согласования, экспертизы и утверждения градостроительной документации".

В работе учитывалась и анализировалась следующая документация: Постановление Минстроя Архангельской области от 02.04.2020 № 37-п "Об утверждении генерального плана муниципального образования "Город Архангельск" на расчетный срок до 2040 года;

Проект планировки центральной части муниципального образования "Город Архангельск" в границах ул. Смольный Буян, наб. Северной Двины, ул. Логинова и пр. Обводный канал, утвержденный распоряжением мэра г. Архангельска от 20.12.2013 № 4193р (с изменениями);

распоряжение Главы муниципального образования "Город Архангельск" от 06.09.2019 № 3050р "О подготовке проекта межевания территории муниципального образования "Город Архангельск" в границах просп. Троицкого, ул. Карла Маркса, просп. Ломоносова и ул. Свободы площадью 8,6207 га";

Постановление Минстроя Архангельской области от 26.12.2019 № 38-п "Об утверждении изменений в правила землепользования и застройки муниципального образования "Город Архангельск"; топографический план масштаба 1:500, выданный департаментом градостроительства Администрации муниципального образования "Город Архангельск"; кадастровый план территории от 28.11.2017 № 99/2017/38479869, выданный ФГИС ЕГРН на кадастровый квартал 29:22:040752.

Проект межевания территории

При анализе исходной документации выявлено, что проектируемые земельные участки, расположенные в границах просп. Троицкого, ул. Карла Маркса, просп. Ломоносова и ул. Свободы, будут сформированы в кадастровом квартале 29:22:040752 на территории, в отношении которой подготовлен проект планировки центральной части муниципального образования "Город Архангельск" в границах ул. Смольный Буян, наб. Северной Двины, ул. Логинова и пр. Обводный канал, утвержденный распоряжением мэра г. Архангельска от 20.12.2013 № 4193р.

Территория находится в границах зоны среднетажных и многоэтажных жилых домов (кодовой обозначение Ж-8-2) и в границах многофункциональной зоны объектов жилой и общественно-деловой застройки (кодовой обозначение МФ-2).

Характеристики земельных участков, подлежащих образованию, представлены в таблице 1.

Таблица 1 – Характеристики земельных участков, подлежащих образованию

Проектируемый земельный участок, обозначение	Проектная площадь, кв. м	Исходные характеристики	Проектные характеристики
1	2	3	4
29:22:040752:3У9	372	Земли государственной собственности	Земли населенных пунктов Разрешенное использование: "земельные участки (территории) общего пользования"
29:22:040752:3У10	4800	29:22:040752:43 Разрешенное использование: "для эксплуатации многоквартирного жилого дома со встроенно-пристроенными нежилыми помещениями" Земли государственной собственности	Земли населенных пунктов Разрешенное использование: "многоэтажная жилая застройка (высотная застройка)"
29:22:040752:3У11	213	Земли государственной собственности	Земли населенных пунктов Разрешенное использование: "объекты торговли"
29:22:040752:3У12	2140	29:22:040752:12 Разрешенное использование: "эксплуатация общественного здания" Земли государственной собственности	Земли населенных пунктов Разрешенное использование: "образование и просвещение"
29:22:040752:3У14	909	29:22:040752:38 Разрешенное использование: "эксплуатация общественного здания" Земли государственной собственности	Земли населенных пунктов Разрешенное использование: "малоэтажная многоквартирная жилая застройка"
29:22:040752:3У23	6411	Земли государственной собственности	Земли населенных пунктов Разрешенное использование: "многоэтажная многоквартирная жилая застройка (высотная застройка)"
29:22:040752:3У24	7937	29:22:040752:18 Разрешенное использование: "эксплуатация встроенного в 9-этажный жилой дом помещения сбербанка" Земли государственной собственности	Земли населенных пунктов Разрешенное использование: "многоэтажная многоквартирная жилая застройка (высотная застройка)"
29:22:040752:3У26	562	Земли государственной собственности	Земли населенных пунктов Разрешенное использование: "земельные участки (территории) общего пользования"
29:22:040752:3У27	508	Земли государственной собственности	Земли населенных пунктов Разрешенное использование: "земельные участки (территории) общего пользования"
29:22:040752:3У28	816	Земли государственной собственности	Земли населенных пунктов Разрешенное использование: "земельные участки (территории) общего пользования"
29:22:040752:3У29	2696	Земли государственной собственности	Земли населенных пунктов Разрешенное использование: "среднеэтажная жилая застройка"
29:22:040752:3У30	7842	29:22:040752:37 Разрешенное использование: "для эксплуатации многоквартирного жилого дома со встроенными нежилыми помещениями" Земли государственной собственности	Земли населенных пунктов Разрешенное использование: "многоэтажная многоквартирная жилая застройка (высотная застройка)"
29:22:040752:3У32	2997	Земли государственной собственности	Земли населенных пунктов Разрешенное использование: "деловое управление"
29:22:040752:3У33	5936	Земли государственной собственности	Земли населенных пунктов Разрешенное использование: "малоэтажная многоквартирная жилая застройка"
29:22:040752:3У34	5664	Земли государственной собственности	Земли населенных пунктов Разрешенное использование: "малоэтажная многоквартирная жилая застройка"
29:22:040752:3У35	532	Земли государственной собственности	Земли населенных пунктов Разрешенное использование: "земельные участки (территории) общего пользования"
29:22:040752:3У36	131	Земли государственной собственности	Земли населенных пунктов Разрешенное использование: "объекты торговли"
29:22:040752:3У37	52	Земли государственной собственности	Земли населенных пунктов Разрешенное использование: "земельные участки (территории) общего пользования"
29:22:040752:3У39	1603	Земли государственной собственности	Земли населенных пунктов Разрешенное использование: "деловое управление"
29:22:040752:3У41	1290	29:22:040752:42 Разрешенное использование: "для эксплуатации четырехэтажного административного здания тепловых сетей" Земли государственной собственности	Земли населенных пунктов Разрешенное использование: "деловое управление"

2 этап			
29:22:040752:3У1	2290	29:22:040752:1 Разрешенное использование: "эксплуатация пристроенной части здания торгового центра" Земли государственной собственности	Земли населенных пунктов Разрешенное использование: "объекты торговли"
29:22:040752:3У2	2104	29:22:000000:7949 Земли населенных пунктов Разрешенное использование: "для эксплуатации проспекта Троицкого"	Земли населенных пунктов Разрешенное использование: "земельные участки (территории) общего пользования"
29:22:040752:3У3	253	29:22:000000:7949 Земли населенных пунктов Разрешенное использование: "для эксплуатации проспекта Троицкого"	Земли населенных пунктов Разрешенное использование: "деловое управление"
29:22:040752:3У4	416	29:22:000000:7949 Земли населенных пунктов Разрешенное использование: "для эксплуатации проспекта Троицкого"	Земли населенных пунктов Разрешенное использование: "деловое управление"
29:22:040752:3У5	1316	29:22:000000:7949 Земли населенных пунктов Разрешенное использование: "для эксплуатации проспекта Троицкого"	Земли населенных пунктов Разрешенное использование: "деловое управление"
29:22:040752:3У6	3263	29:22:000000:7949 Земли населенных пунктов Разрешенное использование: "для эксплуатации проспекта Троицкого"	Земли населенных пунктов Разрешенное использование: "земельные участки (территории) общего пользования"
29:22:040752:3У7	2334	29:22:040752:6 Разрешенное использование: "эксплуатация административного здания" Земли государственной собственности	Земли населенных пунктов Разрешенное использование: "деловое управление"
29:22:040752:3У8	1600	29:22:040752:4 Разрешенное использование: "эксплуатация здания института" Земли государственной собственности	Земли населенных пунктов Разрешенное использование: "деловое управление"
29:22:040752:3У13	852	29:22:040752:36 Разрешенное использование: "для эксплуатации многоквартирного жилого дома" Земли государственной собственности	Земли населенных пунктов Разрешенное использование: "образование и просвещение"
29:22:040752:3У15	2423	29:22:040752:1263 Разрешенное использование: "для эксплуатации многоквартирного жилого дома" Земли государственной собственности	Земли населенных пунктов Разрешенное использование: "малоэтажная многоквартирная жилая застройка"
29:22:040752:3У16	1547	29:22:040752:10 Разрешенное использование: "эксплуатация здания Офиса Представительства ОАО "Котласский ЦБК" Земли государственной собственности	Земли населенных пунктов Разрешенное использование: "деловое управление"
29:22:040752:3У17	1096	29:22:040752:26 Разрешенное использование: "место размещения многоэтажного жилого дома" Земли государственной собственности	Земли населенных пунктов Разрешенное использование: "многоэтажная многоквартирная жилая застройка (высотная застройка)"
29:22:040752:3У18	733	29:22:040752:32 Разрешенное использование: "для строительства индивидуальных гаражей" Земли государственной собственности	Земли населенных пунктов Разрешенное использование: "хранение автотранспорта"
29:22:040752:3У19	1452	29:22:040752:24 Разрешенное использование: "эксплуатация здания жилого дома со встроенными помещениями магазина" Земли государственной собственности	Земли населенных пунктов Разрешенное использование: "среднеэтажная жилая застройка"
29:22:040752:3У20	248	29:22:040752:23 Разрешенное использование: "для эксплуатации распределительного пункта (ПИ-21)" Земли государственной собственности	Земли населенных пунктов Разрешенное использование: "энергетика"
29:22:040752:3У21	931	29:22:040752:1346 Разрешенное использование: "для эксплуатации малоэтажного многоквартирного жилого дома" Земли государственной собственности	Земли населенных пунктов Разрешенное использование: "образование и просвещение"
29:22:040752:3У22	91	Земли государственной собственности	Земли населенных пунктов Разрешенное использование: "деловое управление"

площадью 1547 кв. м с разрешенным использованием: "деловое управление" путем перераспределения земельного участка с кадастровым номером 29:22:040752:10 и земель, находящихся в государственной собственности.

Необходимо сформировать земельный участок 29:22:040752:3У17, расположенный по адресу: Архангельская обл., г. Архангельск, Октябрьский территориальный округ, ул. Свободы, д. 25/1, площадью 1096 кв. м с разрешенным использованием: "многоэтажная жилая застройка (высотная застройка)" путем перераспределения земельного участка с кадастровым номером 29:22:040752:26 и земель, находящихся в государственной собственности.

Необходимо сформировать земельный участок 29:22:040752:3У18, расположенный по адресу: Архангельская обл., г. Архангельск, Октябрьский территориальный округ, ул. Свободы, д. 29, стр. 2, площадью 733 кв. м с разрешенным использованием: "хранение автотранспорта" путем перераспределения земельного участка с кадастровым номером 29:22:040752:32 и земель, находящихся в государственной собственности.

Необходимо сформировать земельный участок 29:22:040752:3У19, расположенный по адресу: Архангельская обл., г. Архангельск, Октябрьский территориальный округ, ул. Свободы, д. 31, площадью 1452 кв. м с разрешенным использованием: "среднеэтажная жилая застройка" путем перераспределения земельного участка с кадастровым номером 29:22:040752:24 и земель, находящихся в государственной собственности.

Необходимо сформировать земельный участок 29:22:040752:3У20, расположенный по адресу: Архангельская обл., г. Архангельск, Октябрьский территориальный округ, просп. Ломоносова, д. 175, стр. 1, площадью 248 кв. м с разрешенным использованием: "энергетика" путем перераспределения земельного участка с кадастровым номером 29:22:040752:23 и земель, находящихся в государственной собственности.

Необходимо предварительно внести изменения в Правила землепользования и застройки, а именно добавить вид разрешенного использования "энергетика" в зону Ж-8-2.

Необходимо сформировать земельный участок 29:22:040752:3У21, расположенный по адресу: Архангельская обл., г. Архангельск, Октябрьский территориальный округ, просп. Ломоносова, д. 183, корп. 5, площадью 931 кв. м с разрешенным использованием: "образование и просвещение" путем перераспределения земельного участка с кадастровым номером 29:22:040752:1346 и земель, находящихся в государственной собственности.

Необходимо сформировать земельный участок 29:22:040752:3У22, расположенный по адресу: Архангельская обл., г. Архангельск, Октябрьский территориальный округ, площадью 91 кв. м с разрешенным использованием: "деловое управление".

Необходимо сформировать земельный участок 29:22:040752:3У25, расположенный по адресу: Архангельская обл., г. Архангельск, Октябрьский территориальный округ, ул. Свободы, д. 29, стр. 3, площадью 314 кв. м с разрешенным использованием: "деловое управление" путем перераспределения земельного участка с кадастровым номером 29:22:040752:16 и земель, находящихся в государственной собственности.

Необходимо сформировать земельный участок 29:22:040752:3У31, расположенный по адресу: Архангельская обл., г. Архангельск, Октябрьский территориальный округ, ул. Свободы, д. 25, площадью 2033 кв. м с разрешенным использованием: "малоэтажная многоквартирная жилая застройка" путем перераспределения земельного участка с кадастровым номером 29:22:040752:39 и земель, находящихся в государственной собственности.

Необходимо сформировать земельный участок 29:22:040752:3У38, расположенный по адресу: Архангельская обл., г. Архангельск, Октябрьский территориальный округ, по просп. Троицкий, площадью 959 кв. м с разрешенным использованием: "земельные участки (территории) общего пользования" путем перераспределения земельного участка с кадастровым номером 29:22:040752:30 и земель, находящихся в государственной собственности.

Необходимо сформировать земельный участок 29:22:040752:3У43, расположенный по адресу: Архангельская обл., г. Архангельск, Октябрьский территориальный округ, площадью 103 кв. м с разрешенным использованием: "земельные участки (территории) общего пользования".

3 этап:

Образование земельного участка 29:22:040752:3У40 площадью 16741 кв. м с разрешенным использованием: "образование и просвещение" путем объединения земельных участков:

- 29:22:040752:3У33 (площадью 5936 кв. м);
- 29:22:040752:40 (площадью 1217 кв. м);
- 29:22:040752:3У12 (площадью 2140 кв. м);
- 29:22:040752:3У13 (площадью 852 кв. м);
- 29:22:040752:3У21 (площадью 931 кв. м);
- 29:22:040752:3У34 (площадью 5664 кв. м).

Образование земельного участка 29:22:040752:3У42 площадью 3088 кв. м с разрешенным использованием: "деловое управление" путем объединения земельных участков:

- 29:22:040752:3У32 (площадью 2997 кв. м);
- 29:22:040752:3У22 (площадью 91 кв. м).

Образование земельного участка 29:22:040752:3У44 площадью 665 кв. м с разрешенным использованием: "земельные участки (территории) общего пользования" путем объединения земельных участков:

- 29:22:040752:3У26 (площадью 562 кв. м);
- 29:22:040752:3У43 (площадью 103 кв. м).

Образование земельного участка 29:22:040752:3У45 площадью 1604 кв. м с разрешенным использованием: "деловое управление" путем объединения земельных участков:

- 29:22:040752:3У25 (площадью 314 кв. м);
- 29:22:040752:3У41 (площадью 1290 кв. м).

Образование земельного участка 29:22:040752:3У46 площадью 1488 кв. м с разрешенным использованием: "среднеэтажная жилая застройка" путем объединения земельных участков:

- 29:22:040752:3У19 (площадью 1452 кв. м);
- 29:22:040752:34 (площадью 36 кв. м).

Каталог координат представлен в таблице 2.

Таблица 2 – Каталог координат

Проектируемый земельный участок, обозначение	Координаты	
	X	Y
1	2	3
29:22:040752:3У1	651935,93	2519272,77
	651928,43	2519311,00
	651927,37	2519316,43
	651958,32	2519322,67
	651955,76	2519335,43
	651967,82	2519337,64
	651967,82	2519337,64
	651967,82	2519337,64
	651967,82	2519337,64
	651970,67	2519331,64
	651976,61	2519302,44
	651979,82	2519303,06
	651982,18	2519290,76
	651983,16	2519290,95
	651984,85	2519282,16
	651941,94	2519273,93
	651935,93	2519272,77
29:22:040752:3У2	651854,57	2519257,18
	651935,93	2519272,77
	651929,66	2519304,71
	651848,67	2519287,96
	651927,57	2519278,07
	651925,69	2519287,89
	651912,01	2519295,46
	651894,34	2519292,08
	651898,10	2519272,43

29:22:040752:3У3	651839,62	2519254,31
	651838,34	2519260,96
	651847,30	2519262,69
	651842,67	2519286,72

29:22:040752:3У4	651848,67	2519287,96
	651854,57	2519257,18
	651839,62	2519254,31

29:22:040752:3У4	651788,92	2519244,59
	651783,19	2519274,38
	651769,72	2519271,76
	651775,42	2519242,01
	651788,92	2519244,59

29:22:040752:3У5	651696,28	2519226,84
	651690,60	2519256,48
	651702,66	2519258,80
	651706,81	2519237,93
	651759,21	2519248,34
	651754,29	2519268,80

29:22:040752:3У5	651769,72	2519271,76
	651775,42	2519242,01
	651696,28	2519226,84

29:22:040752:3У6	651577,36	2519204,05
	651575,99	2519210,69
	651592,21	2519213,81
	651587,63	2519236,55

29:22:040752:3У6	651690,60	2519256,48
	651696,28	2519226,84
	651577,36	2519204,05

29:22:040752:3У7	651788,92	2519244,59
	651839,62	2519254,31
	651838,34	2519260,96
	651847,30	2519262,69
	651842,67	2519286,72

29:22:040752:3У7	651848,67	2519287,96
	651847,45	2519294,32
	651768,51	2519278,07
	651769,72	2519271,76

29:22:040752:3У7	651783,19	2519274,38
	651788,92	2519244,59
	651706,81	2519237,93

29:22:040752:3У8	651759,23	2519248,34
	651754,29	2519268,80
	651769,72	2519271,76
	651768,51	2519278,07
	651689,57	2519261,83

29:22:040752:3У8	651690,60	2519256,48
	651702,66	2519258,80
	651706,81	2519237,93

29:22:040752:3У9	651973,00	2519338,59
	651967,64	2519366,41
	651957,95	2519364,55
	651960,30	2519352,63

29:22:040752:3У9	651959,96	2519350,77
	651959,27	2519349,20
	651958,20	2519348,01

29:22:040752:3У10	651956,64	2519346,87
	651953,57	2519346,32
	651955,76	2519335,43
	651973,00	2519338,59
	651957,95	2519364,55

29:22:040752:3У10	651967,64	2519366,41
	651950,15	2519457,38
	651932,74	2519453,49

29:22:040752:3У10	651932,53	2519454,60
	651924,86	2519453,17
	651924,64	2519454,33
	651919,78	2519453,31
	651905,55	2519442,24

29:22:040752:3У10	651905,55	2519442,24
	651905,55	2519442,24
	651904,21	2519420,02

29:22:040752:3У10	651904,21	2519420,02
	651916,07	2519358,33
	651917,04	2519353,00
	651926,74	2519355,03
	651941,34	2519358,04

29:22:040752:3У10	651941,06	2519359,60
	651942,87	2519359,96
	651942,67	2519361,16

29:22:040752:3У10	651950,21	2519362,62
	651950,13	2519363,05
	651957,95	2519364,55
	651950,15	2519457,38
	651945,76	2519480,17

29:22:040752:3У11	651918,61	2519482,62
	651918,26	2519473,54
	651942,80	2519478,29

29:22:040752:3У11	651947,01	2519456,68
	651950,15	2519457,38
	651947,76	2519480,17
	651918,61	2519482,62
	651918,26	2519473,54

29:22:040752:3У11	651942,80	2519478,29
	651947,01	2519456,68
	651950,15	2519457,38

29:22:040752:3Y12	651828,46	2519323,02	29:22:040752:3Y22	651743,74	2519385,41	
	651825,04	2519340,88		651754,68	2519395,11	
	651821,43	2519356,97		651758,22	2519393,94	
	651806,66	2519355,76		651757,33	2519384,04	
	651765,58	2519349,90		651743,74	2519385,41	
	651769,89	2519311,68		651847,45	2519294,32	
29:22:040752:3Y13	651828,46	2519323,02	29:22:040752:3Y23	651928,43	2519311,00	
	651804,70	2519409,74		651927,37	2519316,43	
	651804,15	2519429,06		651958,33	2519322,68	
	651761,73	2519432,85		651955,76	2519335,43	
	651761,04	2519425,24		651953,57	2519346,28	
	651759,95	2519413,18		651943,74	2519344,55	
651804,70	2519409,74	651941,34		2519358,04		
29:22:040752:3Y14	651710,68	2519325,16		651926,74	2519355,03	
	651680,05	2519332,83		651917,04	2519353,00	
	651686,96	2519361,20		651916,07	2519358,33	
	651716,99	2519353,38		651825,04	2519340,88	
	651710,68	2519325,16		651828,46	2519323,02	
	651725,71	2519303,13		651806,88	2519318,84	
29:22:040752:3Y15	651706,74	2519307,55		651813,00	2519287,23	
	651710,68	2519325,16	651841,94	2519330,48		
	651680,05	2519332,83	651840,32	2519338,49		
	651680,05	2519332,83	651831,04	2519336,56		
	651683,48	2519346,92	651832,68	2519328,52		
	651653,35	2519354,50	651689,57	2519261,83		
	651649,43	2519340,52	651732,39	2519270,64		
	651641,54	2519312,39	651725,71	2519303,13		
	651696,87	2519297,64	651696,87	2519297,64		
	651725,71	2519303,13	651641,54	2519312,39		
29:22:040752:3Y16	651641,54	2519312,39	29:22:040752:3Y24	651617,15	2519318,81	
	651649,43	2519340,54		651611,01	2519294,92	
	651657,72	2519370,08		651560,78	2519284,58	
	651632,05	2519376,69		651570,50	2519237,33	
	651617,15	2519318,81		651689,57	2519261,83	
	651641,54	2519312,39		651650,99	2519450,29	
29:22:040752:3Y17	651660,73	2519369,26		29:22:040752:3Y25	651650,99	2519450,29
	651668,33	2519397,11			651680,81	2519442,76
	651639,23	2519404,60			651683,01	2519451,37
	651632,05	2519376,69			651680,32	2519452,35
	651657,72	2519370,08	651653,85		2519461,42	
	651653,35	2519354,50	651650,99		2519450,29	
	651668,41	2519350,71	651745,78		2519441,60	
	651672,29	2519365,14	651707,54		2519442,40	
	651660,47	2519368,32	651680,32		2519452,35	
	651660,73	2519369,26	651653,85		2519461,42	
29:22:040752:3Y18	651698,20	2519418,58	29:22:040752:3Y26	651655,39	2519467,38	
	651698,55	2519419,86		651687,89	2519456,13	
	651701,63	2519418,94		651707,59	2519449,31	
	651707,54	2519442,40		651707,95	2519450,54	
	651683,01	2519451,37		651720,53	2519447,25	
	651674,50	2519418,11		651720,89	2519448,40	
	651681,77	2519416,06		651742,08	2519446,93	
	651682,94	2519420,62		651741,85	2519444,39	
	651683,62	2519422,82		651745,78	2519441,60	
	651695,84	2519419,69		651691,02	2519390,90	
	651695,79	2519419,11		651694,59	2519404,67	
	651698,20	2519418,58		651675,08	2519409,97	
	651655,39	2519467,38		651675,08	2519409,97	
	651659,98	2519484,47		651675,08	2519409,97	
29:22:040752:3Y19	651665,80	2519482,99	29:22:040752:3Y27	651669,16	2519405,64	
	651667,28	2519488,81		651667,00	2519404,13	
	651661,46	2519490,31		651664,56	2519403,99	
	651665,18	2519505,44		651641,65	2519409,90	
	651677,04	2519504,38		651640,66	2519410,15	
	651677,97	2519507,95		651639,23	2519404,60	
29:22:040752:3Y20	651689,97	2519504,83		29:22:040752:3Y28	651668,33	2519397,11
	651689,57	2519503,25			651691,02	2519390,90
	651698,43	2519502,45			651884,19	2519421,82
	651687,89	2519456,13			651886,93	2519452,46
	651687,89	2519456,13			651910,09	2519450,34
	651655,39	2519467,38			651912,16	2519474,20
29:22:040752:3Y21	651761,04	2519425,24		29:22:040752:3Y29	651918,27	2519473,84
	651762,38	2519440,11			651917,85	2519462,43
	651745,78	2519441,60	651918,48		2519459,31	
	651744,04	2519427,20	651919,78		2519453,31	
	651761,04	2519425,24	651905,55		2519442,24	
	651746,29	2519356,32	651904,21		2519420,02	
29:22:040752:3Y22	651757,69	2519358,88	29:22:040752:3Y29	651884,19	2519421,82	
	651768,22	2519390,62		651732,39	2519270,64	
	651758,22	2519393,94		651813,00	2519287,23	
	651757,33	2519384,04		651806,88	2519318,84	
	651743,74	2519385,41		651725,71	2519303,13	
	651737,04	2519379,47		651732,39	2519270,64	
	651727,78	2519380,24				
	651725,13	2519362,32				
	651734,18	2519361,28				
	651733,89	2519359,41				
651746,29	2519356,32					

29:22:040752:3V30	651884,19	2519421,82
	651886,93	2519452,46
	651888,62	2519471,41
	651886,03	2519471,61
	651887,07	2519485,22
	651746,25	2519497,95
	651742,08	2519446,93
	651762,71	2519445,50
	651762,38	2519440,11
	651761,73	2519432,85
	651791,85	2519430,14
	651792,78	2519457,22
	651828,33	2519454,09
	651829,21	2519426,77
29:22:040752:3V31	651884,19	2519421,82
	651716,99	2519353,38
	651724,60	2519387,42
	651691,02	2519390,90
	651691,02	2519390,90
	651668,33	2519397,11
	651668,33	2519397,11
	651660,47	2519368,32
	651660,47	2519368,32
	651672,29	2519365,14
	651668,41	2519350,71
	651683,48	2519346,92
	651686,96	2519361,20
	651716,99	2519353,38
29:22:040752:3V32	651743,74	2519385,41
	651754,68	2519395,11
	651758,22	2519393,94
	651759,95	2519413,18
	651761,04	2519425,24
	651744,04	2519427,20
	651745,78	2519441,60
	651707,54	2519442,40
	651701,63	2519418,94
	651698,55	2519419,86

	651698,20	2519418,58
	651694,59	2519404,67
	651691,02	2519390,90
	651724,60	2519387,42
	651743,74	2519385,41
29:22:040752:3V33	651825,04	2519340,88
	651821,43	2519356,97
	651835,70	2519358,14
	651827,96	2519403,64
	651829,95	2519403,67
	651829,21	2519426,77
	651904,21	2519420,02
	651916,08	2519358,33
29:22:040752:3V34	651825,04	2519340,88
	651725,71	2519303,13
	651769,89	2519311,68
	651765,58	2519349,90
	651806,66	2519355,76
	651804,91	2519403,24
	651804,70	2519409,74
	651759,95	2519413,18
	651758,22	2519393,94
	651768,22	2519390,62
	651757,69	2519358,88
	651746,29	2519356,32
	651733,89	2519359,41
	651734,18	2519361,28
	651725,13	2519362,32
	651727,78	2519380,24
	651737,04	2519379,47
	651743,74	2519385,41
	651724,60	2519387,42
	651723,30	2519381,59
29:22:040752:3V35	651719,09	2519362,76
	651716,99	2519353,38
	651710,68	2519325,16
	651706,74	2519307,55
	651725,71	2519303,13
29:22:040752:3V36	651929,66	2519304,71
	651928,43	2519311,00
	651847,45	2519294,32
	651848,67	2519287,96
29:22:040752:3V37	651929,66	2519304,71
	651976,61	2519302,44
	651979,82	2519303,06
	651973,00	2519338,59
	651967,82	2519337,64

29:22:040752:3V37	651918,27	2519473,84
	651918,61	2519482,62
	651912,91	2519482,86
	651912,16	2519474,20
	651918,27	2519473,84

29:22:040752:3V38	651690,60	2519256,48
	651689,57	2519261,83
	651570,50	2519237,33
	651575,99	2519210,69
	651592,21	2519213,81
	651587,63	2519236,55
	651690,60	2519256,48
29:22:040752:3V39	651829,95	2519403,67
	651829,21	2519426,77
	651828,33	2519454,09
	651792,78	2519457,22
	651791,85	2519430,14
	651804,15	2519429,06
	651804,91	2519403,26
	651829,95	2519403,67
	651916,07	2519358,33
	651904,21	2519420,02
29:22:040752:3V40	651829,21	2519426,77
	651829,95	2519403,67
	651804,91	2519403,26
	651804,15	2519429,06
	651761,73	2519432,85
	651757,33	2519384,04
	651724,60	2519387,42
	651706,74	2519307,55
	651725,71	2519303,13
	651828,46	2519323,02
	651825,04	2519340,88
	651916,07	2519358,33
	651675,08	2519409,97
	651676,93	2519417,42
29:22:040752:3V41	651674,50	2519418,11
	651680,81	2519442,76
	651650,99	2519450,29
	651640,66	2519410,15
	651664,56	2519403,99
	651667,00	2519404,13
	651669,16	2519405,64
	651675,08	2519409,97
	651757,33	2519384,04
	651761,04	2519425,24
29:22:040752:3V42	651744,04	2519427,20
	651745,78	2519441,60
	651707,54	2519442,40
	651701,63	2519418,94
	651698,55	2519419,86

29:22:040752:3V43	651698,20	2519418,58
	651694,59	2519404,67
	651691,02	2519390,90
	651724,60	2519387,42
	651743,74	2519385,41
	651825,04	2519340,88
	651821,43	2519356,97
	651835,70	2519358,14
	651827,96	2519403,64
	651829,95	2519403,67
29:22:040752:3V44	651829,21	2519426,77
	651904,21	2519420,02
	651916,08	2519358,33
	651825,04	2519340,88
	651725,71	2519303,13
	651769,89	2519311,68
	651765,58	2519349,90
	651806,66	2519355,76
	651804,91	2519403,24
	651804,70	2519409,74
29:22:040752:3V45	651759,95	2519413,18
	651758,22	2519393,94
	651768,22	2519390,62
	651757,69	2519358,88
	651746,29	2519356,32
	651733,89	2519359,41
	651734,18	2519361,28
	651725,13	2519362,32
	651727,78	2519380,24
	651737,04	2519379,47
29:22:040752:3V46	651743,74	2519385,41
	651724,60	2519387,42
	651723,30	2519381,59
	651719,09	2519362,76
	651716,99	2519353,38
	651710,68	2519325,16
	651706,74	2519307,55
	651725,71	2519303,13
	651929,66	2519304,71
	651928,43	2519311,00

Table with 3 columns: numerical values, likely representing land area or coordinates.

Конфигурация и расположение образуемых и существующих земельных участков показаны на чертеже проекта межевания.

В соответствии с Правилами землепользования и застройки муниципального образования "Город Архангельск" минимальный отступ зданий, строений, сооружений от красных линий вновь строящихся или реконструируемых зданий, строений, сооружений должен быть на расстоянии не менее трех метров.

Красные линии приняты на основании проекта планировки центральной части муниципального образования "Город Архангельск" в границах ул. Смольный Буян, наб. Северной Двины, ул. Логинова и просп. Обводный канал, утвержденного распоряжением мэра города Архангельска от 20.12.2013 № 4193р (с изменениями).

Территория, в отношении которой подготовлен проект межевания, расположена в границах следующих зон:

полностью в границах зон санитарной охраны источников питьевого и хозяйственно-бытового водоснабжения, определенных в соответствии с распоряжениями Министерства природных ресурсов и лесопромышленного комплекса Архангельской области (3 пояс);

частично в границах зоны ограниченного использования территории по электромагнитному фактору;

полностью в зоне регулирования застройки и хозяйственной деятельности объектов культурного наследия (подзоны ЗРЗ-1, ЗРЗ-2 и ЗРЗ-3);

на территории расположены четыре территории объектов культурного наследия и охранные зоны данных объектов в соответствии с постановлением Правительства Архангельской области от 18.11.2014 № 460-пп "Об утверждении границ зон охраны объектов культурного наследия (памятников истории и культуры) народов Российской Федерации, расположенных на территории исторического центра города Архангельска".

Границы зон действия публичных сервитутов не выявлены.

Приложение к проекту межевания территории в Октябрьском территориальном округе г. Архангельска в границах просп. Троицкого, ул. Карла Маркса, просп. Ломоносова и ул. Свободы площадью 8,6207 га



ГЛАВА МУНИЦИПАЛЬНОГО ОБРАЗОВАНИЯ "ГОРОД АРХАНГЕЛЬСК"

РАСПОРЯЖЕНИЕ

от 28 августа 2020 г. № 2952р

Об утверждении проекта межевания территории муниципального образования "Город Архангельск" в границах ул. Победы, ул. Гидролизной и ул. Юности площадью 6,9209 га

В соответствии с Градостроительным кодексом Российской Федерации, Федеральным законом от 06.10.2003 № 131-ФЗ "Об общих принципах организации местного самоуправления в Российской Федерации", Уставом муниципального образования "Город Архангельск", учитывая результаты общественных обсуждений:

- 1. Утвердить прилагаемый проект межевания территории муниципального образования "Город Архангельск" в границах ул. Победы, ул. Гидролизной и ул. Юности площадью 6,9209 га.
2. Опубликовать распоряжение в газете "Архангельск – город воинской славы" и на официальном информационном Интернет-портале муниципального образования "Город Архангельск".

Глава муниципального образования "Город Архангельск"

И.В. Годзинь

Приложение УТВЕРЖДЕН распоряжением Главы муниципального образования "Город Архангельск" от 28.08.2020 № 2952р

ПРОЕКТ межевания территории муниципального образования "Город Архангельск" в границах ул. Победы, ул. Гидролизной и ул. Юности площадью 6,9209 га

Введение

Проект межевания территории в границах ул. Победы, ул. Гидролизной и ул. Юности выполнен на основании распоряжения Главы муниципального образования "Город Архангельск" от 05.09.2019 № 3035р "О подготовке проекта межевания территории муниципального образования "Город Архангельск" в границах ул. Победы, ул. Гидролизной и ул. Юности площадью 6,9209 га".

Проект межевания разработан в соответствии с Градостроительным кодексом Российской Федерации от 29.12.2004 №190-ФЗ; Земельным кодексом Российской Федерации от 25.10.2001 №136-ФЗ; СП 42.13330 "Градостроительство. Планировка и застройка городских и сельских поселений". Актуализированная редакция СНиП 2.07.01-89*; СНиП 11-04-2003 "Инструкция о порядке разработки,

согласования, экспертизы и утверждения градостроительной документации".

В работе учитывалась и анализировалась следующая документация:

Постановление Минстроя Архангельской области от 02.04.2020 № 37-п "Об утверждении генерального плана муниципального образования "Город Архангельск" на расчетный срок до 2040 года;

Проект планировки Маймаксанского района муниципального образования "Город Архангельск", утвержденный распоряжением мэра г. Архангельска от 27.02.2015 № 515р (с изменениями); распоряжение Главы муниципального образования "Город Архангельск" от 05.09.2019 № 3035р "О подготовке проекта межевания территории муниципального образования "Город Архангельск" в границах ул. Победы, ул. Гидролизной и ул. Юности площадью 6,9209 га";

Постановление Минстроя Архангельской области от 26.12.2019 № 38-п "Об утверждении изменений в правила землепользования и застройки муниципального образования "Город Архангельск"; топографический план масштаба 1:500, выданный департаментом градостроительства Администрации муниципального образования "Город Архангельск";

кадастровый план территории от 11.12.2017 № 99/2017/46333071, выданный ФГИС ЕГРН на кадастровый квартал 29:22:012010.

Проект межевания территории

При анализе исходной документации выявлено, что проектируемые земельные участки, расположенные в границах ул. Победы, ул. Гидролизной и ул. Юности, будут сформированы в кадастровом квартале 29:22:012010 на территории, в отношении которой подготовлен проект планировки Маймаксанского района муниципального образования "Город Архангельск", утвержденный распоряжением мэра г. Архангельска от 27.02.2015 № 515р.

Территория находится в границах зоне малоэтажных многоквартирных жилых домов (кодированное обозначение Ж-2-1).

Характеристики земельных участков, подлежащих образованию, представлены в таблице 1.

Таблица 1 – Характеристики земельных участков, подлежащих образованию

Table with 4 columns: Проектируемый земельный участок, обозначение; Проектная площадь, кв. м; Исходные характеристики; Проектные характеристики. Contains 14 rows of data.

29:22:012010:3V6	663008,04	2519496,52
	662999,12	2519528,63
	662982,60	2519585,34
	662965,23	2519644,98
	662955,24	2519679,79
	662939,11	2519675,26
	662953,63	2519624,93
	662968,57	2519573,14
	662976,80	2519544,62
	662900,97	2519522,54
	662885,84	2519518,13
662826,42	2519500,82	

29:22:012010:3V7	662818,06	2519529,51
	662804,81	2519575,02
	662787,42	2519634,74
	662782,16	2519633,22
	662805,61	2519552,32
	662821,12	2519499,10
	662764,49	2519482,60
	662707,34	2519465,20
	662708,96	2519459,89
	662745,12	2519461,26
	662917,49	2519513,83
	662982,50	2519532,76
	662994,18	2519492,66
	663008,05	2519496,51

29:22:012010:3V8	662994,18	2519492,66
	662982,50	2519532,74
	662917,49	2519513,83
	662928,21	2519474,32
662994,18	2519492,66	

29:22:012010:3V9	662928,30	2519474,35
	662917,49	2519513,83
	662745,12	2519461,26
	662850,19	2519465,81
662928,30	2519474,35	

29:22:012010:3V10	662976,80	2519544,62
	662968,57	2519573,14
	662924,68	2519560,48
	662920,48	2519575,03
	662888,40	2519565,69
	662900,97	2519522,54
662976,80	2519544,62	

29:22:012010:3V11	662968,57	2519573,14
	662924,72	2519560,49
	662909,65	2519612,24
	662953,63	2519624,93
662968,57	2519573,14	

29:22:012010:3V12	662909,65	2519612,24
	662953,63	2519624,93
	662939,11	2519675,26
	662895,57	2519663,63
	662905,38	2519626,88
	662909,65	2519612,24
662900,97	2519522,54	

29:22:012010:3V13	662888,40	2519565,69
	662920,48	2519575,03
	662909,65	2519612,24
	662905,38	2519626,88
	662835,30	2519606,47

29:22:012010:3V14	662841,33	2519585,66
	662850,40	2519554,62
	662873,27	2519561,28
	662885,84	2519518,13
	662900,97	2519522,54
	662835,30	2519606,47
	662905,38	2519626,88

29:22:012010:3V15	662895,57	2519663,63
	662824,17	2519644,56
	662835,27	2519606,46
	662885,84	2519518,13
	662873,27	2519561,28

29:22:012010:3V16	662850,40	2519554,62
	662854,60	2519540,18
	662818,06	2519529,51
	662826,42	2519500,82
	662885,84	2519518,13
	662818,06	2519529,51
	662854,60	2519540,18

29:22:012010:3V17	662841,33	2519585,66
	662804,81	2519575,02
	662818,06	2519529,51
	662804,81	2519575,02

29:22:012010:3V18	662841,31	2519585,69
	662835,27	2519606,46
	662824,17	2519644,56
	662787,42	2519634,74
	662804,81	2519575,02

29:22:012010:3V17	662821,12	2519499,10
	662812,46	2519528,81
	662761,29	2519513,89
	662754,48	2519537,73
	662748,90	2519536,11
	662751,52	2519527,12
	662764,49	2519482,60
	662821,12	2519499,10

29:22:012010:3V18	662812,46	2519528,81
	662805,61	2519552,32
	662798,77	2519575,89
	662747,75	2519561,33
	662754,48	2519537,73
	662761,28	2519513,89
	662812,46	2519528,81

29:22:012010:3V19	662798,77	2519575,89
	662782,16	2519633,22
	662747,21	2519623,35
	662753,85	2519600,51
662733,32	2519595,27	

29:22:012010:3V20	662740,39	2519570,61
	662744,84	2519571,53
	662747,75	2519561,33
	662797,99	2519575,66

29:22:012010:3V21	662753,85	2519600,52
	662747,21	2519623,35
	662696,59	2519609,36
	662702,22	2519587,21
	662729,08	2519594,04
	662733,32	2519595,27

29:22:012010:3V22	662753,85	2519600,51
	662751,52	2519527,12
	662748,90	2519536,11
	662754,48	2519537,73
	662747,75	2519561,33
	662744,84	2519571,53

29:22:012010:3V23	662740,39	2519570,61
	662733,32	2519595,27
	662729,08	2519594,04
	662702,22	2519587,21
	662710,32	2519555,32
	662720,13	2519517,98

29:22:012010:3V24	662710,32	2519555,32
	662696,59	2519609,36
	662672,27	2519603,22
	662685,88	2519549,07
662710,33	2519555,28	

29:22:012010:3V25	662751,52	2519527,12
	662748,90	2519536,11
	662754,48	2519537,73
	662747,75	2519561,33
	662744,84	2519571,53
	662740,39	2519570,61
	662733,32	2519595,27
	662729,08	2519594,04
	662702,22	2519587,21
	662710,32	2519555,32
662720,13	2519517,98	

29:22:012010:3V26	662699,77	2519494,99
	662724,76	2519500,37
	662720,13	2519517,98

29:22:012010:3V27	662695,58	2519510,83
	662699,61	2519494,95
	662707,34	2519465,20
	662764,49	2519482,60
	662751,52	2519527,12
	662720,13	2519517,98

29:22:012010:3V28	662724,76	2519500,37
	662699,61	2519494,95
	662707,34	2519465,20
	662751,52	2519527,12
	662720,13	2519517,98
	662724,76	2519500,37
	662699,61	2519494,95
	662707,34	2519465,20
	662751,52	2519527,12
	662720,13	2519517,98

29:22:012010:3V29	662812,46	2519528,81
	662805,61	2519552,32
	662754,48	2519537,73
	662761,29	2519513,89

29:22:012010:3V30	662812,46	2519528,81
	662805,61	2519552,32
	662798,77	2519575,89
	662747,75	2519561,33
	662754,48	2519537,73

29:22:012010:3У28	662747,21	2519623,35
	662722,69	2519616,44
	662729,08	2519594,04
	662733,32	2519595,27
	662753,85	2519600,51
29:22:012010:3У29	662747,21	2519623,35
	662751,52	2519527,12
	662748,90	2519536,11
	662754,48	2519537,73
	662747,75	2519561,33
	662744,84	2519571,53
	662740,39	2519570,61
	662733,32	2519595,27
	662729,08	2519594,04
	662702,22	2519587,21
29:22:012010:3У30	662710,32	2519555,32
	662720,13	2519517,98
	663042,15	2519541,86
	663025,82	2519597,93
	662982,60	2519585,34
	662999,12	2519528,63
	663010,90	2519532,48
29:22:012010:3У31	663023,36	2519536,22
	663042,15	2519541,86
	663025,82	2519597,93
	663008,45	2519657,57
	662998,33	2519692,17
29:22:012010:3У32	662955,16	2519679,75
	662965,23	2519644,98
	662982,60	2519585,34
	663025,79	2519597,92
	662994,18	2519492,66
	662982,50	2519532,76
	662917,49	2519513,83
	662745,18	2519461,28
	662850,06	2519465,80
	662928,30	2519474,35
29:22:012010:3У33	662994,18	2519492,66
	662821,12	2519499,10
	662805,61	2519552,32
	662754,48	2519537,73
	662748,90	2519536,11
29:22:012010:3У34	662764,49	2519482,60
	662821,12	2519499,10
	662754,48	2519537,73
	662805,61	2519552,32
	662782,16	2519633,22
	662722,69	2519616,44
	662729,08	2519594,04
	662733,32	2519595,27
	662740,39	2519570,61
	662744,84	2519571,53
29:22:012010:3У35	662754,48	2519537,73
	662751,52	2519527,12
	662748,90	2519536,11
	662754,48	2519537,73
	662747,75	2519561,33
	662744,84	2519571,53
	662740,39	2519570,61
	662733,32	2519595,27
	662729,08	2519594,04
	662702,22	2519587,21
29:22:012010:3У36	662710,32	2519555,32
	662720,13	2519517,98
	662764,49	2519482,60
	662751,52	2519527,12
	662695,58	2519510,83
29:22:012010:3У37	662707,34	2519465,20
	662764,49	2519482,60
	662976,80	2519544,62
	662968,57	2519573,14
	662953,63	2519624,93
	662939,11	2519675,26
	662895,57	2519663,63
	662824,17	2519644,56
29:22:012010:3У38	662787,42	2519634,74
	662804,86	2519575,04
	662818,15	2519529,54
	662826,50	2519500,85
	662885,84	2519518,13
	662873,27	2519561,28
	662850,40	2519554,62
	662841,35	2519585,67
	662835,30	2519606,47
	662905,38	2519626,88
29:22:012010:3У39	662909,65	2519612,24
	662920,48	2519575,03
	662888,40	2519565,69
	662900,97	2519522,54
	662976,80	2519544,62

Конфигурация и расположение образуемых и существующих земельных участков показаны на чертеже проекта межевания.

В соответствии с Правилами землепользования и застройки муниципального образования "Город Архангельск" минимальный отступ зданий, строений, сооружений от красных линий вновь строящихся или реконструируемых зданий, строений, сооружений должен быть на расстоянии не менее трех метров.

Красные линии приняты на основании проекта планировки Маймаксанского района муниципального образования "Город Архангельск", утвержденного распоряжением мэра города Архангельска от 27.02.2015 № 515р (с изменениями).

Территория, в отношении которой подготовлен проект межевания, располагается в границах следующих зон:

полностью в границах зон санитарной охраны источников питьевого и хозяйственно-бытового водоснабжения, определенных в соответствии с распоряжениями Министерства природных ресурсов и лесопромышленного комплекса Архангельской области (2 пояса);

полностью в границе зоны затопления, определенной в соответствии с Водным кодексом Российской Федерации и постановлением Правительства Российской Федерации от 18.04.2014 № 360 "Об определении границ зон затопления, подтопления";

частично в границах санитарно-защитных зон предприятий, сооружений и иных объектов, определенных проектами санитарно-защитных зон, получившими положительные заключения государственной экологической экспертизы, либо определенные в соответствии с размерами, установленными СанПиН 2.2.1/2.1.1.1200-03 "Санитарно-защитные зоны и санитарная классификация предприятий, сооружений и иных объектов";


частично в береговой полосе;

частично в прибрежной зоне;

частично в границах водоохраных зон, прибрежных защитных полос водных объектов и береговых полос, определенных в соответствии с Водным кодексом.

Границы территорий объектов культурного наследия, границы зон действия публичных сервитутов не выявлены.

Приложение
к проекту межевания территории в Маймаксанском территориальном округе г. Архангельска в границах ул. Победы, ул. Гидролизной и ул. Юности площадью 6,9209 га



**ГЛАВА МУНИЦИПАЛЬНОГО ОБРАЗОВАНИЯ
"ГОРОД АРХАНГЕЛЬСК"**

РАСПОРЯЖЕНИЕ

от 28 августа 2020 г. № 2953р

**Об утверждении проекта межевания территории
муниципального образования "Город Архангельск"
в границах ул. Севстрой площадью 4,7080 га**

В соответствии с Градостроительным кодексом Российской Федерации, Федеральным законом от 06.10.2003 № 131-ФЗ "Об общих принципах организации местного самоуправления в Российской Федерации", Уставом муниципального образования "Город Архангельск", учитывая результаты общественных обсуждений:

1. Утвердить прилагаемый проект межевания территории муниципального образования "Город Архангельск" в границах ул. Севстрой площадью 4,7080 га.
2. Опубликовать распоряжение в газете "Архангельск – город воинской славы" и на официальном информационном Интернет-портале муниципального образования "Город Архангельск".

Глава муниципального образования
"Город Архангельск"

И.В. Годзиш

Приложение
УТВЕРЖДЕН
распоряжением Главы
муниципального образования
"Город Архангельск"
от 28.08.2020 № 2953р

ПРОЕКТ
межевания территории муниципального образования
"Город Архангельск" в границах ул. Севстрой площадью 4,7080 га

Введение

Проект межевания территории в границах ул. Севстрой выполнен на основании распоряжения Главы муниципального образования "Город Архангельск" от 05.09.2019 № 3029р "О подготовке проекта межевания территории муниципального образования "Город Архангельск" в границах ул. Севстрой площадью 4,7080 га".

Проект межевания разработан в соответствии с Градостроительным кодексом Российской Федерации от 29.12.2004 №190-ФЗ; Земельным кодексом Российской Федерации от 25.10.2001 №136-ФЗ; СП 42.13330 "Градостроительство. Планировка и застройка городских и сельских поселений. Актуализированная редакция СНиП 2.07.01-89*"; СНиП 11-04-2003 "Инструкция о порядке разработки, согласования, экспертизы и утверждения градостроительной документации".

В работе учитывалась и анализировалась следующая документация:
Постановление Минстроя Архангельской области от 02.04.2020 № 37-п "Об утверждении генерального плана муниципального образования "Город Архангельск" на расчетный срок до 2040 года;

Проект планировки Цигломенского района муниципального образования "Город Архангельск" утвержден распоряжением Главы муниципального образования "Город Архангельск" от 27.08.2018 № 2492р (с изменениями);

распоряжение Главы муниципального образования "Город Архангельск" от 05.09.2019 № 3029р "О подготовке проекта межевания территории муниципального образования "Город Архангельск" в границах ул. Севстрой площадью 4,7080 га";

Постановление Минстроя Архангельской области от 26.12.2019 № 38-п "Об утверждении изменений в правила землепользования и застройки муниципального образования "Город Архангельск"; топографический план масштаба 1:500, выданный департаментом градостроительства Администрации муниципального образования "Город Архангельск"; кадастровый план территории от 30.07.2019 № КУВИ-001/2019-18806284, выданный филиалом ФГБУ "ФКП Росреестра" по Архангельской области и Ненецкому автономному округу на кадастровый квартал 29:22:090111.

Проект межевания территории

При анализе исходной документации выявлено, что проектируемые земельные участки, расположенные в границах ул. Севстрой, будут сформированы в кадастровом квартале 29:22:090111 на территории, в отношении которой подготовлен проект планировки района Цигломенского района муниципального образования "Город Архангельск" утвержден распоряжением Главы муниципального образования "Город Архангельск" от 27.08.2018 № 2492р.

Территория находится в границах зоны общественно-деловой застройки (кодированное обозначение ДО-1).

Характеристики земельных участков, подлежащих образованию, представлены в таблице 1.

Таблица 1 – Характеристики земельных участков, подлежащих образованию

Проектируемый земельный участок, обозначение	Проектная площадь, кв. м	Исходные характеристики	Проектные характеристики
1	2	3	4
29:22:090111:3У1	887	Земли государственной собственности	Земли населенных пунктов Разрешенное использование: "для общего пользования (уличная сеть)"
29:22:090111:3У2	1930	Земли государственной собственности	Земли населенных пунктов Разрешенное использование: "земельные участки (территории) общего пользования"
29:22:090111:3У3	111	Земли государственной собственности	Земли населенных пунктов Разрешенное использование: "земельные участки (территории) общего пользования"
29:22:090111:3У4	3171	Земли государственной собственности	Земли населенных пунктов Разрешенное использование: "для общего пользования (уличная сеть)"
29:22:090111:3У5	13492	Земли государственной собственности	Земли населенных пунктов Разрешенное использование: "земельные участки (территории) общего пользования"
29:22:090111:3У6	3323	Земли государственной собственности	Земли населенных пунктов Разрешенное использование: "для общего пользования (уличная сеть)"

29:22:090111:3У7	138	Земли государственной собственности	Земли населенных пунктов Разрешенное использование: "земельные участки (территории) общего пользования"
29:22:090111:3У8	111	Земли государственной собственности	Земли населенных пунктов Разрешенное использование: "земельные участки (территории) общего пользования"
29:22:090111:3У10	993	29:22:090111:553 Земли населенных пунктов Разрешенное использование: "для эксплуатации многоквартирного жилого дома"	Земли населенных пунктов Разрешенное использование: "земельные участки (территории) общего пользования"
29:22:090111:3У11	582	Земли государственной собственности	Земли населенных пунктов Разрешенное использование: "для общего пользования (уличная сеть)"
29:22:090111:3У12	1877	29:22:090111:35 Земли населенных пунктов Разрешенное использование: "земельные участки (территории) общего пользования"	Земли населенных пунктов Разрешенное использование: "земельные участки (территории) общего пользования"
29:22:090111:3У13	15	Земли государственной собственности	Земли населенных пунктов Разрешенное использование: "для общего пользования (уличная сеть)"

29:22:090111:3У14	3034	29:22:090111:3У10 Земли населенных пунктов Разрешенное использование: "земельные участки (территории) общего пользования"; 29:22:090111:3У3 Земли населенных пунктов Разрешенное использование: "земельные участки (территории) общего пользования"; 29:22:090111:3У2 Земли населенных пунктов Разрешенное использование: "земельные участки (территории) общего пользования".	Земли населенных пунктов Разрешенное использование: "для общего пользования (уличная сеть)"
-------------------	------	---	---

29:22:090111:3У15	3753	29:22:090111:3У11 Земли населенных пунктов Разрешенное использование: "для общего пользования (уличная сеть)"; 29:22:090111:3У4 Земли населенных пунктов Разрешенное использование: "для общего пользования (уличная сеть)".	Земли населенных пунктов Разрешенное использование: "для общего пользования (уличная сеть)"
-------------------	------	---	---

29:22:090111:3У16	15369	29:22:090111:3У12 Земли населенных пунктов Разрешенное использование: "земельные участки (территории) общего пользования"; 29:22:090111:3У5 Земли населенных пунктов Разрешенное использование: "земельные участки (территории) общего пользования";	Земли населенных пунктов Разрешенное использование: "земельные участки (территории) общего пользования"
29:22:090111:3У17	3337	29:22:090111:3У13 Земли населенных пунктов Разрешенное использование: "для общего пользования (уличная сеть)"; 29:22:090111:3У6 Земли населенных пунктов Разрешенное использование: "для общего пользования (уличная сеть)".	Земли населенных пунктов Разрешенное использование: "для общего пользования (уличная сеть)".

1 этап

Необходимо сформировать из земель государственной собственности земельный участок 29:22:090111:3У1 площадью 887 кв. м с разрешенным использованием: "для общего пользования (уличная сеть)".

Необходимо сформировать из земель государственной собственности земельный участок 29:22:090111:3У2 площадью 1930 кв. м с разрешенным использованием: "земельные участки (территории) общего пользования".

Необходимо сформировать из земель государственной собственности земельный участок 29:22:090111:3У3 площадью 111 кв. м с разрешенным использованием: "земельные участки (территории) общего пользования".

Необходимо сформировать из земель государственной собственности земельный участок 29:22:090111:3У4 площадью 3171 кв. м с разрешенным использованием: "для общего пользования (уличная сеть)".

Необходимо сформировать из земель государственной собственности земельный участок 29:22:090111:3У5 площадью 13492 кв. м с разрешенным использованием: "земельные участки (территории) общего пользования".

Необходимо сформировать из земель государственной собственности земельный участок 29:22:090111:3У6 площадью 3323 кв. м с разрешенным использованием: "для общего пользования (уличная сеть)".

Необходимо сформировать из земель государственной собственности земельный участок 29:22:090111:3У7 площадью 138 кв. м с разрешенным использованием: "земельные участки (территории) общего пользования".

Необходимо сформировать из земель государственной собственности земельный участок 29:22:090111:3У8 площадью 925 кв. м с разрешенным использованием: "земельные участки (территории) общего пользования".

2 этап

Раздел земельного участка 29:22:090111:553 площадью 1573 кв. м с разрешенным использованием "для эксплуатации многоквартирного жилого дома" на два участка:

29:22:090111:3У10 площадью 993 кв. м разрешенное использование: "земельные участки (территории) общего пользования";
29:22:090111:3У11 площадью 582 кв. м разрешенное использование: "для общего пользования (уличная сеть)".

Раздел земельного участка 29:22:090111:35 площадью 1892 кв. м с разрешенным использованием "эксплуатация административного здания" на два участка:

29:22:090111:3У12 площадью 1877 кв. м разрешенное использование: "земельные участки (территории) общего пользования";
29:22:090111:3У13 площадью 15 кв. м разрешенное использование: "для общего пользования (уличная сеть)".

3 этап

Образование земельного участка 29:22:090111:3У14 площадью 3034 кв. м с разрешенным использованием: "земельные участки (территории) общего пользования" путем объединения земельных участков:

29:22:090111:3У10 (площадью 993 кв.м);
29:22:090111:3У3 (площадью 111 кв.м);
29:22:090111:3У2 (площадью 1930 кв.м).

Образование земельного участка 29:22:090111:3У15 площадью 3753 кв. м с разрешенным использованием: "для общего пользования (уличная сеть)" путем объединения земельных участков:

29:22:090111:3У11 (площадью 582 кв. м);
29:22:090111:3У4 (площадью 3171 кв. м).

Образование земельного участка 29:22:090111:3У16 площадью 15369 кв. м с разрешенным использованием: "земельные участки (территории) общего пользования" путем объединения земельных участков:

29:22:090111:3У12 (площадью 1877 кв. м);
29:22:090111:3У5 (площадью 13492 кв. м).

Образование земельного участка 29:22:090111:3У17 площадью 3337 кв. м с разрешенным использованием: "для общего пользования (уличная сеть)" путем объединения земельных участков:

29:22:090111:3У13 (площадью 15 кв. м);
29:22:090111:3У6 (площадью 3323 кв. м).

Каталог координат представлен в таблице 2.

Таблица 2 – Каталог координат

Проектируемый земельный участок, обозначение	Координаты	
	X	Y
1	2	3
29:22:090111:3У1	649917,33	2511178,96
	649925,45	2511190,95
	649886,59	2511271,27
	649908,14	2511185,22
	649917,29	2511178,91
29:22:090111:3У2	649877,77	2511306,32
	649912,86	2511306,71
	649924,27	2511320,62
	649873,92	2511364,29
	649875,79	2511379,19
	649873,67	2511381,10
	649851,05	2511384,02
	649829,68	2511392,52
	649825,57	2511375,33
	649870,24	2511362,87
	649894,87	2511340,92
	649894,27	2511340,04
649877,77	2511306,32	

29:22:090111:3V3	649851,70	2511344,92	
	649856,45	2511342,65	
	649864,05	2511357,45	
	649864,43	2511358,25	
	649860,66	2511359,22	
	649858,76	2511359,13	
	649856,99	2511358,45	
	649855,21	2511356,87	
	649854,18	2511354,73	
649851,70	2511344,92		
29:22:090111:3V4	649804,76	2511282,06	
	649816,98	2511328,04	
	649821,62	2511325,84	
	649833,62	2511353,57	
	649851,70	2511344,92	
	649854,18	2511354,73	
	649855,21	2511356,87	
	649856,99	2511358,45	
	649858,76	2511359,13	
	649860,66	2511359,22	
	649864,43	2511358,25	
	649864,05	2511357,45	
	649883,10	2511348,06	
	649894,27	2511340,04	
	649894,87	2511340,92	
	649870,24	2511362,87	
	649825,57	2511375,33	
	649829,68	2511392,52	
	649827,89	2511393,23	
	649825,65	2511398,00	
	649823,43	2511391,20	
	649813,28	2511396,80	
	649807,10	2511384,87	
	649742,60	2511420,56	
649696,50	2511341,85		
649693,30	2511336,97		
649698,09	2511333,54		
649697,79	2511337,19		
649717,31	2511370,34		
649723,19	2511380,69		
649739,02	2511407,54		
649740,27	2511406,79		
649741,86	2511409,37		
649742,62	2511408,88		
649744,23	2511411,47		
649818,78	2511370,22		
649794,84	2511282,30		
649804,76	2511282,06		
649807,10	2511384,88		
649813,28	2511396,80		
649800,16	2511404,03		
649747,23	2511425,33		
649652,90	2511462,88		
649646,50	2511463,04		
649677,73	2511443,22		
649654,71	2511406,94		
649617,53	2511430,51		
649638,31	2511463,24		
649501,08	2511466,67		
649693,30	2511336,97		
649696,50	2511341,85		
29:22:090111:3V5	649742,60	2511420,56	
	649807,10	2511384,88	
	649501,08	2511466,67	
	649638,31	2511463,24	
	649640,57	2511466,80	
	649646,50	2511463,04	
	649652,90	2511462,88	
	649585,51	2511489,57	
	649554,72	2511490,34	
	649547,00	2511480,39	
	649532,82	2511490,89	
	649481,28	2511492,18	
	649473,78	2511497,17	
	649467,89	2511489,07	
	649501,08	2511466,67	
	649585,51	2511489,57	
	649561,72	2511499,17	
649554,72	2511490,34		
649585,51	2511489,57		
29:22:090111:3V6	649473,78	2511497,17	
	649481,28	2511492,18	
	649532,82	2511490,89	
	649504,60	2511511,78	
	649493,46	2511524,22	
	649473,78	2511497,17	
	29:22:090111:3V7	649804,76	2511282,06
		649816,98	2511328,04
		649821,62	2511325,84
		649822,32	2511327,45
649845,66		2511321,12	
649851,69		2511344,90	
649854,18		2511354,73	
649855,21		2511356,87	
649856,98		2511358,44	
649858,76		2511359,12	
29:22:090111:3V8	649860,66	2511359,22	
	649864,42	2511358,25	
	649864,05	2511357,45	
	649883,10	2511348,06	
	649894,27	2511340,04	
	649894,86	2511340,91	
	649870,24	2511362,86	
	649825,57	2511375,33	
	649829,68	2511392,52	
	649827,89	2511393,23	
29:22:090111:3V9	649825,64	2511398,00	
	649823,43	2511391,20	
	29:22:090111:3V10	649877,77	2511306,32
		649885,51	2511322,15
		649858,77	2511334,83
		649860,38	2511340,79
		649856,45	2511342,65
		649851,70	2511344,92
		649845,66	2511321,12
		649822,32	2511327,46
649821,62		2511325,84	
649863,05		2511306,16	
29:22:090111:3V11	649877,77	2511306,32	
	649822,32	2511327,46	
	649845,66	2511321,12	
	649851,70	2511344,92	
	649833,62	2511353,57	
	649822,32	2511327,46	
	29:22:090111:3V12	649638,31	2511463,24
		649617,55	2511430,50
		649654,71	2511406,94
		649677,73	2511443,22
649646,50		2511463,04	
649638,31		2511463,24	
649640,57		2511466,80	
649638,31		2511463,24	
649646,50		2511463,04	
649640,57		2511466,80	
29:22:090111:3V13	649877,77	2511306,32	
	649912,86	2511306,71	
	649924,26	2511320,61	
	649873,92	2511364,29	
	649875,79	2511379,19	
	649873,67	2511381,10	
	649851,05	2511384,02	
	649829,68	2511392,52	
	649825,57	2511375,33	
	649870,24	2511362,87	
29:22:090111:3V14	649894,87	2511340,92	
	649894,27	2511340,04	
	649885,51	2511322,15	
	649858,77	2511334,83	
	649860,38	2511340,79	
	649856,45	2511342,65	
	649864,05	2511357,45	
	649864,43	2511358,25	
	649860,66	2511359,22	
	649858,76	2511359,13	
29:22:090111:3V15	649856,99	2511358,45	
	649855,21	2511356,87	
	649854,18	2511354,73	
	649851,70	2511344,92	
	649845,66	2511321,12	
	649822,32	2511327,46	
	649821,62	2511325,84	
	649863,05	2511306,16	
	649877,77	2511306,32	
	649804,76	2511282,06	

	649813,27	2511396,79
	649807,09	2511384,86
	649742,60	2511420,56
	649696,50	2511341,85
	649693,29	2511336,97
	649698,09	2511333,54
	649697,79	2511337,19
	649717,31	2511370,34
	649723,19	2511380,69
	649739,02	2511407,54
	649740,27	2511406,79
	649741,86	2511409,37
	649742,62	2511408,88
	649744,23	2511411,47
	649818,78	2511370,22
	649794,83	2511282,30
	649804,76	2511282,06
29:22:090111:3У16	649807,10	2511384,88
	649813,28	2511396,80
	649800,16	2511404,03
	649747,23	2511425,33
	649652,90	2511462,88
	649646,50	2511463,04
	649638,31	2511463,24
	649501,08	2511466,67
	649693,30	2511336,97
	649696,50	2511341,85
	649742,60	2511420,56
	649807,10	2511384,88
29:22:090111:3У17	649652,89	2511462,87
	649585,50	2511489,57
	649554,72	2511490,34
	649547,00	2511480,39
	649532,81	2511490,89
	649481,27	2511492,17
	649473,77	2511497,16
	649467,88	2511489,07
	649501,08	2511466,67
	649638,31	2511463,24
	649646,50	2511463,03
	649652,89	2511462,87

Конфигурация и расположение образуемых и существующих земельных участков показаны на чертеже проекта межевания.

В соответствии с Правилами землепользования и застройки муниципального образования "Город Архангельск" минимальный отступ зданий, строений, сооружений от красных линий вновь строящихся или реконструируемых зданий, строений, сооружений должен быть на расстоянии не менее трех метров.

Красные линии приняты на основании проекта планировки Цигломенского района муниципального образования "Город Архангельск", утвержденного распоряжением Главы муниципального образования "Город Архангельск" от 27.08.2018 № 2492р (с изменениями).


Территория, в отношении которой подготовлен проект межевания, расположена в границах следующих зон:

полностью в границах зон санитарной охраны источников питьевого и хозяйственно-бытового водоснабжения, определенных в соответствии с распоряжениями Министерства природных ресурсов и лесопромышленного комплекса Архангельской области (2 пояс);

полностью в границах зон санитарной охраны источников питьевого и хозяйственно-бытового водоснабжения, определенных в соответствии с распоряжениями Министерства природных ресурсов и лесопромышленного комплекса Архангельской области (3 пояс).

Границы территорий объектов культурного наследия и границы зон действия публичных сервитутутов не выявлены.

Приложение
к проекту межевания территории в Цигломенском территориальном округе г. Архангельска в границах ул. Севстрой площадью 4,7080 га



ГЛАВА МУНИЦИПАЛЬНОГО ОБРАЗОВАНИЯ "ГОРОД АРХАНГЕЛЬСК"

РАСПОРЯЖЕНИЕ

от 28 августа 2020 г. № 2954р

**Об утверждении проекта межевания территории
муниципального образования "Город Архангельск" в границах
просп. Советских Космонавтов, ул. Розы Люксембург,
просп. Новгородского и ул. Выучейского площадью 6,8772 га**

В соответствии с Градостроительным кодексом Российской Федерации, Федеральным законом от 06.10.2003 № 131-ФЗ "Об общих принципах организации местного самоуправления в Российской Федерации", Уставом муниципального образования "Город Архангельск", учитывая результаты общественных обсуждений:

1. Утвердить прилагаемый проект межевания территории муниципального образования "Город Архангельск" в границах просп. Советских космонавтов, ул. Розы Люксембург, просп. Новгородского и ул. Выучейского площадью 6,8772 га.

2. Опубликовать распоряжение в газете "Архангельск – город воинской славы" и на официальном информационном Интернет-портале муниципального образования "Город Архангельск".

Глава муниципального образования
"Город Архангельск"

И.В. Годзиш

Приложение
УТВЕРЖДЕН
распоряжением Главы
муниципального образования
"Город Архангельск"
от 28.08.2020 № 2954р

ПРОЕКТ
межевания территории муниципального образования "Город Архангельск"
в границах просп. Советских Космонавтов, ул. Розы Люксембург,
просп. Новгородского и ул. Выучейского площадью 6,8772 га

Введение

Проект межевания территории в границах просп. Советских Космонавтов, ул. Розы Люксембург, просп. Новгородского и ул. Выучейского выполнен на основании распоряжения Главы муниципального образования "Город Архангельск" от 06.09.2019 № 3090р "О подготовке проекта межевания территории муниципального образования "Город Архангельск" в границах просп. Советских Космонавтов, ул. Розы Люксембург, просп. Новгородского и ул. Выучейского площадью 6,8772 га".

Проект межевания разработан в соответствии с Градостроительным кодексом Российской Федерации от 29.12.2004 №190-ФЗ; Земельным кодексом Российской Федерации от 25.10.2001 №136-ФЗ; СП 42.13330 "Градостроительство. Планировка и застройка городских и сельских поселений. Актуализированная редакция СНиП 2.07.01-89*"; СНиП 11-04-2003 "Инструкция о порядке разработки, согласования, экспертизы и утверждения градостроительной документации".

В работе учитывалась и анализировалась следующая документация:

Постановление Минстроя Архангельской области от 02.04.2020 № 37-п "Об утверждении генерального плана муниципального образования "Город Архангельск" на расчетный срок до 2040 года;

проект планировки центральной части муниципального образования "Город Архангельск" в границах ул. Смольный Буян, наб. Северной Двины, ул. Логинова и пр. Обводный канал, утвержденный распоряжением мэра города Архангельска от 20.12.2013 № 4193р (с изменениями);

распоряжение Главы муниципального образования "Город Архангельск" от 06.09.2019 № 3090р "О подготовке проекта межевания территории муниципального образования "Город Архангельск" в границах просп. Советских Космонавтов, ул. Розы Люксембург, просп. Новгородского и ул. Выучейского площадью 6,8772 га";

Постановление Минстроя Архангельской области от 26.12.2019 № 38-п "Об утверждении изменений в правила землепользования и застройки муниципального образования "Город Архангельск"; топографический план масштаба 1:500, выданный департаментом градостроительства Администрации муниципального образования "Город Архангельск";

кадастровый план территории от 20.11.2017 № 29/ИСХ/17-443302, выданный филиалом ФГБУ "ФКП Росреестра" по Архангельской области и Ненецкому автономному округу на кадастровый квартал 29:22:050503

Проект межевания территории

При анализе исходной документации выявлено, что проектируемые земельные участки, расположенные в границах просп. Советских космонавтов, ул. Розы Люксембург, просп. Новгородского и ул. Выучейского, будут сформированы в кадастровом квартале 29:22:050503 на территории, в отношении которой подготовлен проект планировки центральной части муниципального образования "Город Архангельск" в границах ул. Смольный Буян, наб. Северной Двины, ул. Логинова, и просп. Обводный канал, утвержденный распоряжением мэра города Архангельска от 20.12.2013 № 4193р.

Территория находится в границах зоны многоэтажных жилых домов (кодировое обозначение Ж-8-2).

Характеристики земельных участков приведены в таблице 1.

Таблица 1 – Характеристики земельных участков, подлежащих образованию

Проектируемый земельный участок, обозначение	Проектная площадь, кв. м	Исходные характеристики	Проектные характеристики
29:22:050503:3У1	4847	Земли государственной собственности	Земли населенных пунктов Разрешенное использование: "многоэтажная многоквартирная жилая застройка"
29:22:050503:3У1/чзУ1	319	Земли государственной собственности	Земли населенных пунктов Для обеспечения доступа к земельному участку с кадастровым номером 29:22:050503:20
29:22:050503:3У2	4441	29:22:050503:1471 Земли населенных пунктов Разрешенное использование: "для эксплуатации многоквартирного жилого дома со встроенными нежилыми помещениями" с землями государственной собственности	Земли населенных пунктов Разрешенное использование: "для эксплуатации многоквартирного жилого дома со встроенными нежилыми помещениями"
29:22:050503:3У2/чзУ1	242	Земли государственной собственности	Земли населенных пунктов Для обеспечения доступа к земельному участку с кадастровым номером 29:22:050503:37
29:22:050503:3У3	2083	Земли государственной собственности	Земли населенных пунктов Разрешенное использование: "малоэтажная многоквартирная жилая застройка"

Необходимо сформировать земельный участок 29:22:050503:3У11, расположенный по адресу: Архангельская область, г. Архангельск, Ломоносовский территориальный округ, по просп. Новгородскому, площадью 175 кв. м с разрешенным использованием: "земельные участки (территории) общего пользования" из земель, государственная собственность на которые не разграничена.

Под объектом по адресу: Архангельская область, г. Архангельск, Ломоносовский территориальный округ, просп. Советских Космонавтов, д. 37, корп. 3 необходимо сформировать земельный участок 29:22:050503:3У12 площадью 1950 кв. м с разрешенным использованием: "малоэтажная многоквартирная жилая застройка " из земель, государственная собственность на которые не разграничена.

Под объектом по адресу: Архангельская область, г. Архангельск, Ломоносовский территориальный округ, просп. Новгородский, д. 50, необходимо сформировать земельный участок 29:22:050503:3У13 площадью 821 кв. м с разрешенным использованием: "малоэтажная многоквартирная жилая застройка" из земель, государственная собственность на которые не разграничена.

Под объектом по адресу: Архангельская область, г. Архангельск, Ломоносовский территориальный округ, просп. Новгородский, д. 48 необходимо сформировать земельный участок 29:22:050503:3У14 площадью 705 кв. м с разрешенным использованием: "малоэтажная многоквартирная жилая застройка" из земель, государственная собственность на которые не разграничена.

Необходимо образовать земельного участка 29:22:050503:3У15 площадью 4943 кв. м с разрешенным использованием: "для эксплуатации многоквартирного жилого дома" путем перераспределения земельного участка с кадастровым номером 29:22:050503:1472, расположенного по адресу: Архангельская область, г. Архангельск, Ломоносовский территориальный округ, ул. Розы Люксембург, д. 37 и земель, находящихся в государственной собственности.

Также необходимо сформировать часть земельного участка 29:22:050503:3У15/чзУ1 площадью 249 кв. м для обеспечения доступа к земельному участку 29:22:050503:3У17.

Образование земельного участка 29:22:050503:3У16 площадью 6656 кв.м с разрешенным использованием: "для эксплуатации многоквартирного жилого дома со встроенно-пристроенными нежилыми помещениями" путем перераспределения земельного участка с кадастровым номером 29:22:050503:42, расположенного по адресу: Архангельская область, г. Архангельск, Ломоносовский территориальный округ, просп. Советских Космонавтов, д. 35 и земель, находящихся в государственной собственности.

Также необходимо сформировать часть земельного участка 29:22:050503:3У16/чзУ1 площадью 369 кв. м для обеспечения доступа к земельным участкам 29:22:050503:4 и 29:22:050503:3У18.

Необходимо сформировать земельный участок 29:22:050503:3У17, расположенный по адресу: Архангельская область, г. Архангельск, Ломоносовский территориальный округ, площадь 129 кв. м с разрешенным использованием: "коммунальное обслуживание" из земель, государственная собственность на которые не разграничена.

Под объектом по адресу: Архангельская область, г. Архангельск, Ломоносовский территориальный округ, просп. Советских Космонавтов, д. 33, корп. 1 необходимо сформировать земельный участок 29:22:050503:3У18 площадью 654 кв. м с разрешенным использованием: "малоэтажная многоквартирная жилая застройка " из земель, государственная собственность на которые не разграничена.

Под объектом по адресу: Архангельская область, г. Архангельск, Ломоносовский территориальный округ, просп. Советских Космонавтов, д. 33, корп. 2 необходимо сформировать земельный участок 29:22:050503:3У19 площадью 3339 кв. м с разрешенным использованием: "малоэтажная многоквартирная жилая застройка" из земель, государственная собственность на которые не разграничена.

Необходимо сформировать земельный участок 29:22:050503:3У20, расположенный по адресу: Архангельская область, г. Архангельск, Ломоносовский территориальный округ, площадью 304 кв. м с разрешенным использованием: "земельные участки (территории) общего пользования" из земель, государственная собственность на которые не разграничена.

Необходимо образовать земельный участок 29:22:050503:3У21 площадью 92 кв. м с разрешенным использованием: "для эксплуатации трансформаторной подстанции (ТП-71)" путем перераспределения земельного участка с кадастровым номером 29:22:050503:12, расположенного по адресу: Архангельская область, г. Архангельск, Ломоносовский территориальный округ, ул. Розы Люксембург, д. 27, стр. 1, и земель находящихся в государственной собственности.

Необходимо образовать земельный участок 29:22:050503:3У22 площадью 7034 кв. м с разрешенным использованием: "для эксплуатации трехэтажного здания детского комбината" путем перераспределения земельного участка с кадастровым номером 29:22:050503:40, расположенного по адресу: Архангельская область, г. Архангельск, Ломоносовский территориальный округ, по ул. Розы Люксембург, д. 27, и земель, находящихся в государственной собственности.

Необходимо сформировать земельный участок 29:22:050503:3У23, расположенный по адресу: Архангельская область, г. Архангельск, Ломоносовский территориальный округ, площадью 111 кв. м с разрешенным использованием: "земельные участки (территории) общего пользования" из земель, государственная собственность на которые не разграничена.

Необходимо образовать земельный участок 29:22:050503:3У24 площадью 2946 кв. м с разрешенным использованием: "эксплуатация девятиэтажного многоквартирного жилого дома" путем перераспределения земельного участка с кадастровым номером 29:22:050503:30, расположенного по адресу: Архангельская область, г. Архангельск, ул. Розы Люксембург, д. 25 и земель, находящихся в государственной собственности.

Необходимо образовать земельный участок 29:22:050503:3У25 площадью 4386 кв. м с разрешенным использованием: "для эксплуатации многоквартирного жилого дома со встроенными нежилыми помещениями" путем перераспределения земельного участка с кадастровым номером 29:22:050503:1470, расположенного по адресу: Архангельская область, г. Архангельск, Ломоносовский территориальный округ, просп. Новгородский, д. 46, и земель находящихся в государственной собственности.

Необходимо образовать земельный участок 29:22:050503:3У26, расположенный по адресу: Архангельская область, г. Архангельск, Ломоносовский территориальный округ, по пер. Новому, площадью 1622 кв. м с разрешенным использованием: "земельные участки (территории) общего пользования" из земель, государственная собственность на которые не разграничена.

Каталог координат представлен в таблице 2.

Таблица 2 – Каталог координат

Проектируемый земельный участок, обозначение	Координаты	
	X	Y
1	2	3
29:22:050503:3У1	651060,10	2520555,52
	651066,41	2520557,69
	651146,01	2520586,75
	651126,52	2520637,42
	651125,59	2520637,05
	651096,06	2520625,27
	651093,89	2520624,83
	651063,81	2520613,88
	651042,91	2520606,54
29:22:050503:3У1/чзУ1	651049,54	2520587,65
	651055,72	2520568,89
	651055,95	2520566,85
	651060,10	2520555,52
	651078,31	2520612,45
	651128,67	2520631,81
	651126,51	2520637,41
	651096,05	2520625,27
	651093,88	2520624,83
29:22:050503:3У10	651076,15	2520618,37
	651078,31	2520612,45

29:22:050503:3У2	651096,06	2520625,27
	651126,52	2520637,42
	651090,80	2520730,22
	651053,86	2520715,75
	651059,87	2520700,91
	651070,77	2520673,86
	651045,64	2520663,71
	651054,21	2520640,19
	651084,30	2520651,14
	651093,88	2520624,83
	651058,43	2520655,93
	651062,15	2520657,41
	651059,55	2520663,91
	651055,83	2520662,43
	29:22:050503:3У2/чзУ1	651060,84
651077,42		2520667,37
651057,09		2520717,02
651053,88		2520715,72
651072,66		2520669,20
651059,55		2520663,91
651060,84		2520660,66
651025,69		2520655,64
651070,77		2520673,86
29:22:050503:3У3	651059,87	2520700,91
	651052,51	2520697,93
	651046,28	2520712,79
	651008,50	2520697,99
	651025,69	2520655,64
	651052,51	2520697,93
	651059,87	2520700,91
29:22:050503:3У4	651053,86	2520715,75
	651046,28	2520712,79
	651052,51	2520697,93
	651042,91	2520606,54
29:22:050503:3У5	651063,81	2520613,88
	651054,21	2520640,19
	651045,64	2520663,71

29:22:050503:3У6	651025,69	2520655,64
	651042,91	2520606,54
	651055,95	2520566,85
	651055,72	2520568,89
	651049,54	2520587,65
	651048,08	2520585,15
	651030,75	2520578,97
	651037,80	2520560,19
	651055,95	2520566,85
	651055,40	2520553,79
29:22:050503:9/чзУ1	651060,09	2520555,51
	651055,94	2520566,84
	651051,25	2520565,12
	651055,40	2520553,79
	651015,43	2520573,07
29:22:050503:3У7	651027,47	2520577,80
	651030,75	2520578,97
	651002,64	2520647,29
	650988,84	2520642,29
	650990,08	2520639,14
	650999,91	2520613,46
	651012,91	2520579,63
	651015,43	2520573,07
	650988,84	2520642,29
	651002,64	2520647,29
29:22:050503:3У8	651025,69	2520655,64
	651008,50	2520697,99
	650972,50	2520683,89
	650988,84	2520642,29
	650931,60	2520527,58
	650937,64	2520529,84
	650945,98	2520532,88
	650941,36	2520545,83
	650981,82	2520560,58
	651007,19	2520569,81
29:22:050503:3У9	651015,43	2520573,07
	651012,91	2520579,63
	650918,96	2520545,98
	650913,24	2520545,48
	650915,11	2520534,07
	650927,59	2520538,36
	650931,60	2520527,58
	650916,65	2520601,72
	650921,55	2520603,51
	650927,50	2520587,22
29:22:050503:3У10	650960,36	2520599,17
	650951,00	2520625,07
	650934,71	2520669,06

29:22:050503:3У10	650896,78	2520654,20
	650907,35	2520627,22
	650916,65	2520601,72

29:22:050503:3У11	650901,51	2520577,76
	650927,49	2520587,25
	650926,17	2520590,86
	650915,50	2520586,99
	650915,67	2520586,52
	650908,13	2520583,83
	650905,12	2520592,34
	650897,23	2520589,51
29:22:050503:3У12	650901,51	2520577,76
	650990,08	2520639,14
	650972,50	2520683,89
	650934,71	2520669,06
	650951,00	2520625,07
29:22:050503:3У13	650990,08	2520639,14
	650895,06	2520588,67
	650897,23	2520589,51
	650905,10	2520592,33
	650912,64	2520595,00
	650923,30	2520598,71
	650921,55	2520603,51
	650916,65	2520601,72
	650907,35	2520627,22
	650883,99	2520618,69
	650895,06	2520588,67
29:22:050503:3У14	650883,99	2520618,69
	650907,35	2520627,22
	650896,78	2520654,20
	650874,16	2520645,37
29:22:050503:3У15	650883,99	2520618,69
	650926,64	2520770,33
	650947,89	2520778,72
	650950,73	2520779,82
	650948,44	2520786,97
	651014,71	2520812,70
	651013,08	2520816,79
	651050,81	2520831,68
	651043,35	2520849,76
	651040,59	2520853,86
	651036,09	2520857,30
	651035,04	2520856,87
	651034,44	2520858,44
	650912,06	2520812,01
	650913,04	2520809,55
	650911,58	2520809,02
	650926,64	2520770,33
29:22:050503:3У15/чзУ1	651014,70	2520812,69
	651013,07	2520816,79
	651050,80	2520831,67
	651048,89	2520836,30
	651006,64	2520819,62
	651010,04	2520810,88
	651014,70	2520812,69
	651003,25	2520703,34
29:22:050503:3У16	650998,12	2520714,56
	650992,16	2520733,09
	651002,57	2520737,29
	651012,77	2520741,40
	651010,18	2520747,88
	651022,84	2520752,95
	651005,87	2520798,71
	651018,16	2520803,57
	651014,71	2520812,70
	651013,08	2520816,79
	651050,81	2520831,68
	651088,43	2520736,39
	651003,25	2520703,34
	651003,24	2520703,33
29:22:050503:3У16/чзУ1	651009,83	2520705,89
	651000,45	2520731,41
	651019,10	2520738,99
	651014,82	2520749,74
	651010,17	2520747,88
	651012,76	2520741,40
	650992,16	2520733,09
	650998,11	2520714,55
	651003,24	2520703,33
	651005,87	2520798,71
29:22:050503:3У17	651018,16	2520803,57
	651014,71	2520812,70
	651002,42	2520807,93
	651005,87	2520798,71
	650999,95	2520743,79
29:22:050503:3У18	650990,47	2520768,63
	651013,73	2520777,51
	651022,84	2520752,95
	651010,18	2520747,88
	650999,95	2520743,79
	650981,03	2520706,75
29:22:050503:3У19	650998,12	2520714,56
	650992,16	2520733,09
	651002,57	2520737,29
	650999,95	2520743,79

29:22:050503:3У20	650990,47	2520768,63
	651013,73	2520777,51
	651005,87	2520798,71
	651002,42	2520807,93
	650948,44	2520786,97
	650950,73	2520779,82
	650981,03	2520706,75
	650978,90	2520693,89
29:22:050503:3У21	650978,00	2520695,83
	650974,14	2520704,08
	650981,03	2520706,75
	650998,12	2520714,56
	651003,25	2520703,34
	650978,90	2520693,89
	650970,97	2520690,81
29:22:050503:3У22	650978,90	2520693,89
	650974,14	2520704,08
	650966,75	2520701,02
	650970,97	2520690,81
	650910,26	2520667,25
	650970,97	2520690,81
	650970,57	2520691,79
	650966,75	2520701,03
	650974,14	2520704,08
	650981,03	2520706,75
29:22:050503:3У23	650950,73	2520779,82
	650947,92	2520778,73
	650926,64	2520770,33
	650923,96	2520769,27
	650876,83	2520750,65
	650910,26	2520667,25
	650923,96	2520769,27
	650926,64	2520770,33
	650911,58	2520809,02
	650913,04	2520809,55
	650912,06	2520812,01
	650908,70	2520810,69
	650919,43	2520782,17
29:22:050503:3У24	650919,77	2520780,49
	650919,43	2520782,17
	650908,70	2520810,69
	650837,40	2520783,58
	650846,29	2520759,76
	650855,04	2520763,23
	650856,15	2520761,06
	650870,62	2520766,44
	650876,83	2520750,65
	650871,55	2520652,23
29:22:050503:3У25	650910,26	2520667,25
	650876,83	2520750,65
	650870,62	2520766,44
	650856,15	2520761,06
	650855,04	2520763,23
	650846,29	2520759,76
	650847,19	2520757,35
	650832,94	2520751,93
	650833,40	2520751,26
	650871,55	2520652,23
	651090,80	2520730,22
29:22:050503:3У26	651088,43	2520736,39
	650871,55	2520652,23
	650874,16	2520645,37
	651090,80	2520730,22

Конфигурация и расположение образуемых и существующих земельных участков показаны на чертеже проекта межевания.

В соответствии с Правилами землепользования и застройки муниципального образования "Город Архангельск" минимальный отступ зданий, строений, сооружений от красных линий вновь строящихся или реконструируемых зданий, строений, сооружений должен быть на расстоянии не менее трех метров.

Красные линии приняты на основании проекта планировки центральной части муниципального образования "Город Архангельск" в границах ул. Смольный Буян, наб. Северной Двины, ул. Логинова и пр. Обводный канал, утвержденного распоряжением мэра города Архангельска от 20.12.2013 № 4193р (с изменениями).


Территория, в отношении которой подготовлен проект межевания, расположена в границах следующих зон:

полностью в границах зон санитарной охраны источников питьевого и хозяйственно-бытового водоснабжения, определенных в соответствии с распоряжениями Министерства природных ресурсов и лесопромышленного комплекса Архангельской области (3 пояс);

полностью в зоне регулирования застройки и хозяйственной деятельности объектов культурного наследия (подзона ЗРЗ-3);

Границы зон действия публичных сервитутов не выявлены.

Приложение
к проекту межевания территории в Ломоносовском территориальном округе г. Архангельска в границах просп. Советских Космонавтов, ул. Розы Люксембург, просп. Новгородского и ул. Выучейского площадью 6,8772 га



**ГЛАВА МУНИЦИПАЛЬНОГО ОБРАЗОВАНИЯ
"ГОРОД АРХАНГЕЛЬСК"**

РАСПОРЯЖЕНИЕ

от 28 августа 2020 г. № 2955р

Об утверждении проекта межевания территории муниципального образования "Город Архангельск" в границах просп. Дзержинского, ул. Воскресенской и ул. 23-й Гвардейской дивизии площадью 7,2733 га

В соответствии с Градостроительным кодексом Российской Федерации, Федеральным законом от 06.10.2003 № 131-ФЗ "Об общих принципах организации местного самоуправления в Российской Федерации", Уставом муниципального образования "Город Архангельск", учитывая результаты общественных обсуждений:

1. Утвердить прилагаемые проект межевания территории муниципального образования "Город Архангельск" в границах просп. Дзержинского, ул. Воскресенской и ул. 23-й Гвардейской дивизии площадью 7,2733 га.

2. Опубликовать распоряжение в газете "Архангельск – город воинской славы" и на официальном информационном Интернет-портале муниципального образования "Город Архангельск".

Глава муниципального образования
"Город Архангельск"

И.В. Годзиш

**Приложение
УТВЕРЖДЕН**
распоряжением Главы
муниципального образования
"Город Архангельск"
от 28.08.2020 № 2955р

**ПРОЕКТ
межевания территории муниципального образования
"Город Архангельск" в границах просп. Дзержинского, ул. Воскресенской
и ул. 23-й Гвардейской дивизии площадью 7,2733 га**

Введение

Проект межевания территории в границах просп. Дзержинского, ул. Воскресенской и ул. 23-й Гвардейской дивизии выполнен на основании распоряжения Главы муниципального образования "Город Архангельск" от 06.09.2019 № 3089р "О подготовке проекта межевания территории муниципального образования "Город Архангельск" в границах просп. Дзержинского, ул. Воскресенской и ул. 23-й Гвардейской дивизии площадью 7,2733 га".

Проект межевания разработан в соответствии с Градостроительным кодексом Российской Федерации от 29.12.2004 № 190-ФЗ; Земельным кодексом Российской Федерации от 25.10.2001 №136-ФЗ; СП 42.13330 "Градостроительство. Планировка и застройка городских и сельских поселений. Актуализированная редакция СНиП 2.07.01-89*"; СНиП 11-04-2003 "Инструкция о порядке разработки, согласования, экспертизы и утверждения градостроительной документации".

В работе учитывалась и анализировалась следующая документация:
Постановление Минстроя Архангельской области от 02.04.2020 № 37-п "Об утверждении генерального плана муниципального образования "Город Архангельск" на расчетный срок до 2040 года;

проект планировки Привокзального района муниципального образования "Город Архангельск", утвержденный распоряжением мэра города Архангельска от 25.02.2015 № 472р (с изменениями);

распоряжение Главы муниципального образования "Город Архангельск" 06.09.2019 № 3089р "О подготовке проекта межевания территории муниципального образования "Город Архангельск" в границах просп. Дзержинского, ул. Воскресенской и ул. 23-й Гвардейской дивизии площадью 7,2733 га";

Постановление Минстроя Архангельской области от 26.12.2019 № 38-п "Об утверждении изменений в правила землепользования и застройки муниципального образования "Город Архангельск"; топографический план масштаба 1:500, выданный департаментом градостроительства Администрации муниципального образования "Город Архангельск";

кадастровый план территории от 17.06.2016г. № 2900/201/16-140388, выданный филиалом ФГБУ "ФКП Росреестра" по Архангельской области и Ненецкому автономному округу на кадастровый квартал 29:22:050101.

Проект межевания территории

При анализе исходной документации выявлено, что проектируемые земельные участки, расположенные в границах просп. Дзержинского, ул. Воскресенской и ул. 23-й Гвардейской дивизии, будут сформированы в кадастровом квартале 29:22:050101 на территории, в отношении которой подготовлен проект планировки Привокзального района муниципального образования "Город Архангельск", утвержденный распоряжением мэра города Архангельска от 25.02.2015 № 472р.

Территория находится в границах зоне среднеэтажных и многоэтажных жилых домов (кодвое обозначение Ж-8-2).

Характеристики земельных участков приведены в таблице 1.

Таблица 1 – Характеристики земельных участков, подлежащих образованию

Проектируемый земельный участок, обозначение	Проектная площадь, кв. м	Исходные характеристики	Проектные характеристики
1	2	3	4
29:22:050101:3У1	3670	29:22:050101:2 Земли населенных пунктов Разрешенное использование: "для объектов общественно-делового значения" с землями государственной собственности	Земли населенных пунктов Разрешенное использование: "многоэтажная многоквартирная жилая застройка"
29:22:050101:3У2	3158	29:22:050101:4 Земли населенных пунктов Разрешенное использование: "эксплуатация жилого дома" с землями государственной собственности	Земли населенных пунктов Разрешенное использование: "эксплуатация жилого дома"
29:22:050101:3У3	1807	29:22:050101:2687 Земли населенных пунктов Разрешенное использование: "для эксплуатации многоквартирного жилого дома со встроенными нежилыми помещениями"	Земли населенных пунктов Разрешенное использование: "многоэтажная многоквартирная жилая застройка"
29:22:050101:3У4	45		Земли населенных пунктов Разрешенное использование: "земельные участки (территории) общего пользования"
29:22:050101:3У5	477		Земли населенных пунктов Разрешенное использование: "объекты гаражного назначения"
29:22:050101:3У15	248		Земли населенных пунктов Разрешенное использование: "земельные участки (территории) общего пользования"
29:22:050101:3У6	4143	Земли государственной собственности	Земли населенных пунктов Разрешенное использование: "объекты гаражного назначения"
29:22:050101:3У7	2664	Земли государственной собственности	Земли населенных пунктов Разрешенное использование: "земельные участки (территории) общего пользования"
29:22:050101:3У8	4972	Земли государственной собственности	Земли населенных пунктов Разрешенное использование: "среднеэтажная многоквартирная жилая застройка"
:3У8/чзу1	63	29:22:050101:3У8	Обеспечение доступа к земельному участку 29:22:050101:18
29:22:050101:3У9	9621	Земли государственной собственности	Земли населенных пунктов Разрешенное использование: "многоэтажная многоквартирная жилая застройка"
:3У9/чзу1	168	29:22:050101:3У9	Обеспечение доступа к земельному участку :3У8, 29:22:050101:18
:3У9/чзу2	135	29:22:050101:3У9	Обеспечение доступа к земельному участку 29:22:050101:13
29:22:050101:3У10	2196	Земли государственной собственности	Земли населенных пунктов Разрешенное использование: "земельные участки (территории) общего пользования"
29:22:050101:3У11	1842	Земли государственной собственности	Земли населенных пунктов Разрешенное использование: "объекты гаражного назначения"
29:22:050101:3У12	3132	Земли государственной собственности	Земли населенных пунктов Разрешенное использование: "среднеэтажная многоквартирная жилая застройка"
29:22:050101:3У13	5467	Земли государственной собственности	Земли населенных пунктов Разрешенное использование: "среднеэтажная многоквартирная жилая застройка"
29:22:050101:3У14	4621	29:22:090111:3У5 Земли населенных пунктов Разрешенное использование: "объекты гаражного назначения"; 29:22:090111:3У6 Земли населенных пунктов Разрешенное использование: "объекты гаражного назначения"	Земли населенных пунктов Разрешенное использование: "среднеэтажная многоквартирная жилая застройка"

29:22:050101:3У16	2913	29:22:090111:3У7 Земли населенных пунктов Разрешенное использование: "земельные участки (территории) общего пользования"; 29:22:090111:3У15 Земли населенных пунктов Разрешенное использование: "земельные участки (территории) общего пользования"	Земли населенных пунктов Разрешенное использо- вание: "среднеэтажная многоквартирная жилая застройка"
:35/чзу1	74	29:22:050101:35	Обеспечение доступа к земельному участку 29:22:050101:19
:36/чзу1	481	29:22:050101:36	Обеспечение доступа к земельному участку 29:22:050101:19

Под объектом, расположенным по адресу: Архангельская область, г. Архангельск, Ломоносовский территориальный округ, по ул. Воскресенской, д. 118 необходимо сформировать земельный участок 29:22:050101:3У1, площадью 3670 кв. м с разрешенным использованием: "многоэтажная многоквартирная жилая застройка" путем перераспределения земельного участка 29:22:050101:2 и земель государственной собственности.

Под объектом, расположенным по адресу: Архангельская область, г. Архангельск, Ломоносовский территориальный округ, по ул. Дзержинского, д. 1 необходимо сформировать земельный участок 29:22:050101:3У2, площадью 3158 кв. м с разрешенным использованием: "эксплуатация жилого дома" путем перераспределения земельного участка 29:22:050101:4 и земель государственной собственности.

Необходимо образовать из земельного участка 29:22:050101:2687 площадью 2577 кв. м с разрешенным использованием "для эксплуатации многоквартирного жилого дома со встроенными нежилыми помещениями" четыре участка:

29:22:050101:3У3 площадью 1807 кв. м. с разрешенным видом использования: "многоэтажная многоквартирная жилая застройка";

29:22:050101:3У4 площадью 45 кв. м. с разрешенным видом использования: "земельные участки (территории) общего пользования";

29:22:050101:3У5 площадью 477 кв. м с разрешенным видом использования: "объекты гаражного назначения";

29:22:050101:3У15 площадью 248 кв. м с разрешенным видом использования: "земельные участки (территории) общего пользования".

Из земель государственной собственности необходимо сформировать земельный участок 29:22:050101:3У6, расположенный по адресу: Архангельская область, г. Архангельск, Ломоносовский территориальный округ, по ул. Воскресенской, площадью 4143 кв. м с разрешенным использованием: "объекты гаражного назначения".

Из земель государственной собственности необходимо сформировать земельный участок 29:22:050101:3У7, расположенный по адресу: Архангельская область, г. Архангельск, Ломоносовский территориальный округ, площадью 2664 кв. м с разрешенным использованием: "земельные участки (территории) общего пользования".

Под объектом, расположенным по адресу: Архангельская область, г. Архангельск, Ломоносовский территориальный округ, по ул. Дзержинского, д. 9, корп.1 необходимо сформировать земельный участок 29:22:050101:3У8 площадью 4972 кв. м с разрешенным использованием: "среднеэтажная многоквартирная жилая застройка".

Дополнительно необходимо сформировать часть :3У8/чзу1, площадью 63 кв. м. для обеспечения доступа к земельному участку с кадастровым номером 29:22:050101:18.

Под объектом, расположенным по адресу: Архангельская область, г. Архангельск, Ломоносовский территориальный округ, по ул. Дзержинского, д.9 необходимо сформировать земельный участок 29:22:050101:3У9 площадью 9621 кв. м с разрешенным использованием: "многоэтажная многоквартирная жилая застройка".

Дополнительно необходимо сформировать часть :3У9/чзу1, площадью 168 кв. м. для обеспечения доступа к земельным участкам 29:22:050101:3У8 и 29:22:050101:18.

Для обеспечения доступа к земельному участку с кадастровым номером 29:22:050101:13 необходимо сформировать часть земельного участка :3У9 – 3У9/чзу2.

Из земель государственной собственности необходимо сформировать земельный участок 29:22:050101:3У10, расположенный по адресу: Архангельская область, г. Архангельск, Ломоносовский территориальный округ, площадью 2196 кв. м с разрешенным использованием: "земельные участки (территории) общего пользования".

Из земель государственной собственности необходимо сформировать земельный участок 29:22:050101:3У11, расположенный по адресу: Архангельская область, г. Архангельск, Ломоносовский территориальный округ, по ул. Дзержинского, площадью 1842 кв. м с разрешенным использованием: "объекты гаражного назначения".

Под объектом, расположенным по адресу: Архангельская область, г. Архангельск, Ломоносовский территориальный округ, по ул. Дзержинского, д. 7, корп. 3 необходимо сформировать земельный участок 29:22:050101:3У12 площадью 3132 кв. м с разрешенным использованием: "среднеэтажная многоквартирная жилая застройка".

Под объектом, расположенным по адресу: Архангельская область, г. Архангельск, Ломоносовский территориальный округ, по ул. 23-й Гвардейской Дивизии, д. 11 необходимо сформировать земельный участок 29:22:050101:3У13 площадью 5467 кв. м с разрешенным использованием: "среднеэтажная многоквартирная жилая застройка".

Дополнительно необходимо сформировать части земельных участков с кадастровыми номерами 29:22:050101:35 и 29:22:050101:36 - :35/чзу1 площадью 74 кв. м. и :36/чзу1 площадью 481 кв. м. для обеспечения доступа к земельному участку 29:22:050101:19.

2 этап:

Необходимо образовать земельный участок 29:22:050101:3У14 площадью 4621 кв. м с разрешенным использованием: "объекты гаражного назначения" путем объединения земельных участков:

29:22:050101:3У5 (площадью 477 кв. м),

29:22:050101:3У6 (площадью 4143 кв. м).

Необходимо образовать земельный участок 29:22:050101:3У16 площадью 2913 кв. м с разрешенным использованием: "земельные участки (территории) общего пользования" путем объединения земельных участков:

29:22:050101:3У7 (площадью 2664 кв. м),

29:22:050101:3У15 (площадью 248 кв. м).

Каталог координат представлен в таблице 2.

Таблица 2 – Каталог координат

Проектируемый земельный участок, обозначение	Координаты	
	X	Y
1	2	3
29:22:050101:3У1	652531,36	2521708,43
	652546,06	2521737,77
	652550,74	2521747,09
	652546,98	2521748,90
	652568,48	2521788,68
	652580,26	2521782,48
	652595,01	2521809,92
	652600,19	2521813,56
	652605,02	2521822,63
	652618,31	2521815,59
	652617,40	2521813,67
	652614,83	2521809,15
	652617,72	2521807,60
	652566,77	2521712,51
	652562,68	2521714,69
	652552,69	2521696,18
	652531,36	2521708,43

29:22:050101:3У2	652580,26	2521782,47
	652595,01	2521809,92
	652600,19	2521813,56
	652605,02	2521822,63
	652607,38	2521827,09
	652560,94	2521892,11
	652548,77	2521867,71
	652540,68	2521852,43
	652544,77	2521850,26
	652576,01	2521804,22
	652568,48	2521788,67
	652580,26	2521782,47
29:22:050101:3У3	652531,36	2521708,43
	652546,06	2521737,77
	652501,46	2521761,88
	652485,88	2521730,34
	652529,79	2521705,33
	652531,36	2521708,43
29:22:050101:3У4	652546,06	2521737,77
	652550,74	2521747,09
	652546,98	2521748,90
	652542,12	2521739,90
29:22:050101:3У5	652546,06	2521737,77
	652542,12	2521739,90
	652546,98	2521748,90
	652526,29	2521758,81
	652501,88	2521770,53
	652498,84	2521772,20
	652495,22	2521765,01

29:22:050101:3У6	652501,46	2521761,88
	652542,12	2521739,90
	652546,98	2521748,90
	652568,48	2521788,68
	652576,01	2521804,22
	652544,77	2521850,26
	652541,16	2521843,45
	652537,10	2521845,60
	652498,84	2521772,20
	652501,88	2521770,53
	652526,29	2521758,81
	652546,98	2521748,90
29:22:050101:3У7	652482,06	2521738,82
	652495,22	2521765,01
	652455,19	2521786,68
	652443,89	2521765,30
	652354,91	2521813,29
	652379,94	2521860,98
	652369,72	2521866,48
	652342,55	2521815,73
	652346,77	2521810,34
	652441,27	2521760,39
	652482,06	2521738,82
	652495,22	2521765,01
29:22:050101:3У8	652498,81	2521772,16
	652537,10	2521845,60
	652532,32	2521848,13
	652535,93	2521854,94
	652540,68	2521852,43
	652546,09	2521862,65
	652505,94	2521883,91
	652490,65	2521855,67
	652455,18	2521786,67
	652495,22	2521765,01
	652540,68	2521852,43
	652546,09	2521862,65
29:22:050101:3У8/чзу1	652541,22	2521865,23
	652535,93	2521854,94
	652540,68	2521852,43
	652546,09	2521862,65
	652548,77	2521867,71
	652560,94	2521892,11
	652556,88	2521894,26
	652561,24	2521902,32
	652428,42	2521973,49
	652396,05	2521911,39
	652404,21	2521907,14
	652400,94	2521900,97

29:22:050101:3У9	652404,56	2521901,31
	652490,65	2521855,67
	652505,95	2521883,91
	652412,26	2521911,78
	652428,97	2521902,80
	652439,81	2521922,47
	652423,44	2521931,50
	652546,09	2521862,65
	652548,77	2521867,71
	652560,94	2521892,11
	652556,88	2521894,26
	652541,22	2521865,23
652546,09	2521862,65	

29:22:050101:3У9/чзУ2	652420,35	2521926,05
	652407,26	2521932,89
	652403,07	2521924,87
	652415,64	2521917,74
29:22:050101:3У10	652420,35	2521926,05
	652396,05	2521911,39
	652428,42	2521973,49
	652292,84	2522046,18
	652281,85	2522026,14
	652290,89	2522021,31
	652297,33	2522033,51
	652340,29	2522010,98
	652339,04	2522008,60
	652341,70	2522007,20
	652345,06	2521998,58
	652353,92	2521993,93
	652362,96	2521996,07
	652365,62	2521994,68
29:22:050101:3У11	652366,86	2521997,04
	652409,82	2521974,50
	652403,38	2521962,29
	652412,03	2521957,79
29:22:050101:3У12	652390,05	2521914,52
	652396,05	2521911,39
	652347,96	2521902,89
	652360,25	2521926,48
29:22:050101:3У13	652298,26	2521959,31
	652286,25	2521936,35
	652308,95	2521828,31
	652311,02	2521832,12
29:22:050101:3У14	652329,48	2521867,49
	652266,92	2521900,41
	652246,36	2521861,11
	652308,95	2521828,31
	652246,36	2521861,11
	652266,92	2521900,41
	652286,25	2521936,35
	652298,26	2521959,31
	652296,91	2521960,02
	652301,42	2521968,55
	652293,22	2521973,11
	652284,87	2521977,35
	652282,81	2521973,07
	652260,07	2521985,53
29:22:050101:3У15	652204,98	2521882,81
	652246,36	2521861,11
	652542,12	2521739,90
	652568,48	2521788,68
	652576,01	2521804,22
	652544,77	2521850,26
	652541,16	2521843,45
	652537,10	2521845,60
	652498,81	2521772,16
	652495,24	2521765,01
29:22:050101:3У16	652501,46	2521761,88
	652542,12	2521739,90
	652501,46	2521761,88
	652495,22	2521765,01
29:22:050101:3У17	652479,59	2521733,92
	652485,88	2521730,34
	652501,46	2521761,88
	652482,06	2521738,83
	652479,60	2521733,93
	652485,88	2521730,34
	652501,46	2521761,88
	652495,24	2521765,01
	652455,19	2521786,68
	652443,90	2521765,30
	652354,92	2521813,30
	652379,94	2521860,98
	652369,72	2521866,50
	29:22:050101:35/чзУ1	652342,55
652346,76		2521810,35
652482,06		2521738,83
652344,24		2521895,76
29:22:050101:36/чзУ1	652347,96	2521902,89
	652339,87	2521907,22
	652336,01	2521900,21
	652344,24	2521895,76
	652316,41	2521829,32
	652353,29	2521900,22
	652347,96	2521902,89
	652344,24	2521895,76
	652329,48	2521867,49
	652311,02	2521832,12
	652316,41	2521829,32

Конфигурация и расположение образуемых и существующих земельных участков показаны на чертеже проекта межевания.

В соответствии с Правилами землепользования и застройки муниципального образования "Город Архангельск" минимальный отступ зданий, строений, сооружений от красных линий вновь строящихся или реконструируемых зданий, строений, сооружений должен быть на расстоянии не менее трех метров.

Красные линии приняты на основании проекта планировки Привокзального района муниципального образования "Город Архангельск", утвержденного распоряжением мэра города Архангельска от 25.02.2015 № 472р (с изменениями).


Территория, в отношении которой подготовлен проект межевания, располагается в границах следующих зон:

полностью в границах зон санитарной охраны источников питьевого и хозяйственно-бытового водоснабжения, определенных в соответствии с распоряжениями Министерства природных ресурсов и лесопромышленного комплекса Архангельской области (3 пояс);

частично в границах санитарно-защитных зон предприятий, сооружений и иных объектов, определенных проектами санитарно-защитных зон, получившими положительные заключения государственной экологической экспертизы, либо определенные в соответствии с размерами, установленными СанПиН 2.2.1/2.1.1.1200-03 "Санитарно-защитные зоны и санитарная классификация предприятий, сооружений и иных объектов".

Границы территорий объектов культурного наследия и границы зон действия публичных сервитутов не выявлены.

Приложение
к проекту межевания территории в Ломоносовском территориальном округе г. Архангельска в границах просп. Дзержинского, ул. Воскресенской и ул. 23-й Гвардейской дивизии площадью 7,2733 га



АДМИНИСТРАЦИЯ МУНИЦИПАЛЬНОГО ОБРАЗОВАНИЯ "ГОРОД АРХАНГЕЛЬСК"

РАСПОРЯЖЕНИЕ

от 28 августа 2020 г. № 2965р

Об изъятии земельного участка и жилых помещений

В соответствии с Земельным кодексом Российской Федерации, Жилищным кодексом Российской Федерации, на основании распоряжения заместителя Главы муниципального образования "Город Архангельск" от 5 июня 2019 года № 1790р "О признании дома № 5 по ул. Павла Усова в г. Архангельске аварийным и подлежащим сносу":

- Изъять для муниципальных нужд земельный участок площадью 405 кв. м (кадастровый номер 29:22:050404:14), расположенный в Ломоносовском территориальном округе г. Архангельска по ул. Павла Усова, д. 5.
- Изъять для муниципальных нужд жилые помещения, расположенные в Ломоносовском территориальном округе г. Архангельска по ул. Павла Усова, д. 5:
 - 1/8 доли в праве общей долевой собственности на квартиру № 3 (кадастровый номер 29:22:050404:853) общей площадью 68,3 кв. м;
 - 1/4 доли в праве общей долевой собственности на квартиру № 5 (кадастровый номер 29:22:050404:849) общей площадью 54,9 кв. м;
 - 1/4 доли в праве общей долевой собственности на квартиру № 5 (кадастровый номер 29:22:050404:849) общей площадью 54,9 кв. м;
 - 1/4 доли в праве общей долевой собственности на квартиру № 5 (кадастровый номер 29:22:050404:849) общей площадью 54,9 кв. м;
 - 1/4 доли в праве общей долевой собственности на квартиру № 5 (кадастровый номер 29:22:050404:849) общей площадью 54,9 кв. м;
 - 3/5 доли в праве общей долевой собственности на квартиру № 6 (кадастровый номер 29:22:050404:847) общей площадью 66,4 кв. м;
 - 1/2 доли в праве общей долевой собственности на квартиру № 7 (кадастровый номер 29:22:050404:851) общей площадью 54,8 кв. м;
 - 1/2 доли в праве общей долевой собственности на квартиру № 7 (кадастровый номер 29:22:050404:851) общей площадью 54,8 кв. м;
 - квартиру № 8 (кадастровый номер 29:22:050404:852) общей площадью 66,5 кв. м.
- Опубликовать распоряжение в газете "Архангельск – город воинской славы" и на официальном информационном Интернет-портале муниципального образования "Город Архангельск".

Глава муниципального образования
"Город Архангельск"

И.В. Годзиш

АДМИНИСТРАЦИЯ МУНИЦИПАЛЬНОГО ОБРАЗОВАНИЯ "ГОРОД АРХАНГЕЛЬСК"

РАСПОРЯЖЕНИЕ

от 28 августа 2020 г. № 2966р

Об изъятии земельного участка и жилых помещений

В соответствии с Земельным кодексом Российской Федерации, Жилищным кодексом Российской Федерации, на основании распоряжения заместителя Главы муниципального образования "Город Архангельск" от 16 января 2018 года № 84р "О признании дома № 16, корп.1 по ул. Вологодской в г. Архангельске аварийным и подлежащим сносу":

1. Изъять для муниципальных нужд земельный участок площадью 520 кв. м (кадастровый номер 29:22:040730:12), расположенный в Октябрьском территориальном округе г. Архангельска по ул. Вологодской, д. 16, корп. 1.

2. Изъять для муниципальных нужд жилые помещения, расположенные в Октябрьском территориальном округе г. Архангельска по ул. Вологодской, д. 16, корп. 1:

5/13 доли в праве общей долевой собственности на квартиру № 1 (кадастровый номер 29:22:040730:136) общей площадью 66,6 кв. м;

3/13 доли в праве общей долевой собственности на квартиру № 1 (кадастровый номер 29:22:040730:136) общей площадью 66,6 кв. м;

19/50 доли в праве общей долевой собственности на комнату в квартире № 2 (кадастровый номер 29:22:040730:445) общей площадью 28 кв. м;

275/451 доли в праве общей долевой собственности на квартиру № 3 (кадастровый номер 29:22:040730:139) общей площадью 66,4 кв. м;

квартиру № 4 (кадастровый номер 29:22:040730:132) общей площадью 67 кв. м;

квартиру № 5 (кадастровый номер 29:22:040730:135) общей площадью 66,4 кв. м;

3/13 доли в праве общей долевой собственности на квартиру № 8 (кадастровый номер 29:22:040730:138) общей площадью 67 кв. м;

5/13 доли в праве общей долевой собственности на квартиру № 8 (кадастровый номер 29:22:040730:138) общей площадью 67 кв. м.

3. Опубликовать распоряжение в газете "Архангельск – город воинской славы" и на официальном информационном Интернет-портале муниципального образования "Город Архангельск".

Глава муниципального образования
"Город Архангельск"

И.В. Годзиш

АДМИНИСТРАЦИЯ МУНИЦИПАЛЬНОГО ОБРАЗОВАНИЯ "ГОРОД АРХАНГЕЛЬСК"

РАСПОРЯЖЕНИЕ

от 28 августа 2020 г. № 2967р

Об изъятии земельного участка и жилых помещений

В соответствии с Земельным кодексом Российской Федерации, Жилищным кодексом Российской Федерации, на основании распоряжения заместителя Главы муниципального образования "Город Архангельск" от 15 января 2019 года № 58р "О признании дома № 9 по ул. Адмирала Макарова в г. Архангельске аварийным и подлежащим сносу":

1. Изъять для муниципальных нужд земельный участок площадью 399 кв. м (кадастровый номер 29:22:081005:5), расположенный в Исакогорском территориальном округе г. Архангельска по ул. Адмирала Макарова, д. 9.

2. Изъять для муниципальных нужд жилые помещения, расположенные в Исакогорском территориальном округе г. Архангельска по ул. Адмирала Макарова, д. 9:

2/3 доли в праве общей долевой собственности на квартиру № 1 (кадастровый номер 29:22:081005:63) общей площадью 50,9 кв. м;

1/3 доли в праве общей долевой собственности на квартиру № 1 (кадастровый номер 29:22:081005:63) общей площадью 50,9 кв. м;

квартиру № 3 (кадастровый номер 29:22:081005:67) общей площадью 51,5 кв. м;

квартиру № 5 (кадастровый номер 29:22:081005:65) общей площадью 51,7 кв. м;

квартиру № 7 (кадастровый номер 29:22:081005:69) общей площадью 51,5 кв. м.

3. Опубликовать распоряжение в газете "Архангельск – город воинской славы" и на официальном информационном Интернет-портале муниципального образования "Город Архангельск".

Глава муниципального образования
"Город Архангельск"

И.В. Годзиш

АДМИНИСТРАЦИЯ МУНИЦИПАЛЬНОГО ОБРАЗОВАНИЯ "ГОРОД АРХАНГЕЛЬСК"

РАСПОРЯЖЕНИЕ

от 1 сентября 2020 г. № 2986р

Об изъятии земельного участка и жилых помещений

В соответствии с Земельным кодексом Российской Федерации, Жилищным кодексом Российской Федерации, на основании распоряжения заместителя Главы муниципального образования "Город Архангельск" от 8 июля 2019 года № 2204р "О признании дома № 53 по ул. Розы Люксембург в г. Архангельске аварийным и подлежащим сносу":

1. Изъять для муниципальных нужд земельный участок площадью 2291 кв. м (кадастровый номер 29:22:050503:1635), расположенный в Ломоносовском территориальном округе г. Архангельска по ул. Розы Люксембург, д. 53.

2. Изъять для муниципальных нужд жилые помещения, расположенные в Ломоносовском территориальном округе г. Архангельска по ул. Розы Люксембург, д. 53:

11/16 доли в праве общей долевой собственности на квартиру № 1 (кадастровый номер 29:22:050503:1411) общей площадью 58,2 кв. м;

1/2 доли в праве общей долевой собственности на квартиру № 2 (кадастровый номер 29:22:050503:1495) общей площадью 58,6 кв. м;

1/2 доли в праве общей долевой собственности на квартиру № 2 (кадастровый номер 29:22:050503:1495) общей площадью 58,6 кв. м;

комнату в квартире № 3 (кадастровый номер 29:22:050503:1518) площадью 13,6 кв. м;

квартиру № 4 (кадастровый номер 29:22:050503:1419) общей площадью 67,7 кв. м;

квартиру № 6 (кадастровый номер 29:22:050503:1420) общей площадью 67,6 кв. м;

квартиру № 7 (кадастровый номер 29:22:050503:1414) общей площадью 57,4 кв. м;

1/2 доли в праве общей долевой собственности на квартиру № 9 (кадастровый номер 29:22:050503:1415) общей площадью 57,7 кв. м;

1/4 доли в праве общей долевой собственности на квартиру № 9 (кадастровый номер 29:22:050503:1415) общей площадью 57,7 кв. м;

1/4 доли в праве общей долевой собственности на квартиру № 9 (кадастровый номер 29:22:050503:1415) общей площадью 57,7 кв. м;

квартиру № 13 (кадастровый номер 29:22:050503:1417) общей площадью 53,8 кв. м;

квартиру № 14 (кадастровый номер 29:22:050503:1424) общей площадью 54 кв. м.

3. Опубликовать распоряжение в газете "Архангельск – город воинской славы" и на официальном информационном Интернет-портале муниципального образования "Город Архангельск".

Глава муниципального образования
"Город Архангельск"

И.В. Годзиш

АДМИНИСТРАЦИЯ МУНИЦИПАЛЬНОГО ОБРАЗОВАНИЯ "ГОРОД АРХАНГЕЛЬСК"

РАСПОРЯЖЕНИЕ

от 1 сентября 2020 г. № 2987р

Об изъятии земельного участка и жилых помещений

В соответствии с Земельным кодексом Российской Федерации, Жилищным кодексом Российской Федерации, на основании распоряжения заместителя Главы муниципального образования "Город Архангельск" от 16 июля 2018 года № 2052р "О признании дома № 122, корп. 2 по ул. Победы в г. Архангельске аварийным и подлежащим сносу":

1. Утвердить прилагаемую схему расположения земельного участка в кадастровом квартале 29:22:011309 площадью 2702 кв. м, расположенного в Маймаксанском территориальном округе г. Архангельска по ул. Победы, д. 122, корп. 2, в границах территориальной зоны малоэтажных многоквартирных жилых домов Ж-2-1 согласно Правилам землепользования и застройки муниципального образования "Город Архангельск" (категория земель – земли населенных пунктов), для эксплуатации малоэтажного многоквартирного жилого дома (малоэтажная многоквартирная жилая застройка).

2. Изъять для муниципальных нужд земельный участок площадью 2702 кв. м в кадастровом квартале 29:22:011309, расположенный в Маймаксанском территориальном округе г. Архангельска по ул. Победы, д. 122, корп. 2, согласно прилагаемой схеме расположения земельного участка.

3. Изъять для муниципальных нужд жилые помещения, расположенные в Маймаксанском территориальном округе г. Архангельска по ул. Победы, д. 122, корп. 2:

квартиру № 1 (кадастровый номер 29:22:011309:196) общей площадью 44 кв. м;

квартиру № 2 (кадастровый номер 29:22:011309:197) общей площадью 41,2 кв. м;

1/2 доли в праве общей долевой собственности на квартиру № 3 (кадастровый номер 29:22:011309:198) общей площадью 42,3 кв. м;

1/2 доли в праве общей долевой собственности на квартиру № 3 (кадастровый номер 29:22:011309:198) общей площадью 42,3 кв. м;

квартиру № 4 (кадастровый номер 29:22:011309:205) общей площадью 43,9 кв. м;

2/7 доли в праве общей долевой собственности на квартиру № 5 (кадастровый номер 29:22:011309:206) общей площадью 41,3 кв. м;

5/14 доли в праве общей долевой собственности на квартиру № 5 (кадастровый номер 29:22:011309:206) общей площадью 41,3 кв. м;

5/14 доли в праве общей долевой собственности на квартиру № 5 (кадастровый номер 29:22:011309:206) общей площадью 41,3 кв. м;

1/2 доли в праве общей долевой собственности на квартиру № 6 (кадастровый номер 29:22:011309:207) общей площадью 42,9 кв. м;

квартиру № 7 (кадастровый номер 29:22:011309:199) общей площадью 43,3 кв. м;

квартиру № 8 (кадастровый номер 29:22:011309:200) общей площадью 41,4 кв. м;

квартиру № 9 (кадастровый номер 29:22:011309:201) общей площадью 41,2 кв. м;

квартиру № 10 (кадастровый номер 29:22:011309:208) общей площадью 43,6 кв. м;

1/2 доли в праве общей долевой собственности на квартиру № 11 (кадастровый номер 29:22:011309:209) общей площадью 41,3 кв. м;

1/2 доли в праве общей долевой собственности на квартиру № 11 (кадастровый номер 29:22:011309:209) общей площадью 41,3 кв. м;

квартиру № 12 (кадастровый номер 29:22:011309:210) общей площадью 41,5 кв. м;

квартиру № 13 (кадастровый номер 29:22:011309:202) общей площадью 42,5 кв. м;

квартиру № 14 (кадастровый номер 29:22:011309:203) общей площадью 41,3 кв. м;

квартиру № 16 (кадастровый номер 29:22:011309:211) общей площадью 42,1 кв. м;

квартиру № 17 (кадастровый номер 29:22:011309:212) общей площадью 41,5 кв. м;

1/2 доли в праве общей долевой собственности на квартиру № 18 (кадастровый номер 29:22:011309:213) общей площадью 43,6 кв. м;

1/2 доли в праве общей долевой собственности на квартиру № 18 (кадастровый номер 29:22:011309:213) общей площадью 43,6 кв. м.

4. Опубликовать распоряжение в газете "Архангельск – город воинской славы" и на официальном информационном Интернет-портале муниципального образования "Город Архангельск".

Глава муниципального образования
"Город Архангельск"

И.В. Годзиш



АДМИНИСТРАЦИЯ МУНИЦИПАЛЬНОГО ОБРАЗОВАНИЯ "ГОРОД АРХАНГЕЛЬСК"

РАСПОРЯЖЕНИЕ

от 1 сентября 2020 г. № 2988р

Об изъятии земельного участка и жилых помещений

В соответствии с Земельным кодексом Российской Федерации, Жилищным кодексом Российской Федерации, на основании распоряжения заместителя Главы муниципального образования "Город Архангельск" от 22 февраля 2019 года № 497р "О признании дома № 5 по ул. Вычегодской в г. Архангельске аварийным и подлежащим сносу":

1. Утвердить прилагаемую схему расположения земельного участка площадью 843 кв. м в кадастровом квартале 29:22:081104, расположенного в Исакогорском территориальном округе г. Архангельска по ул. Вычегодской, д. 5, в границах территориальной зоны среднеэтажных жилых домов Ж-3-1 согласно Правилам землепользования и застройки муниципального образования "Город Архангельск" (категория земель – земли населенных пунктов), для малоэтажной многоквартирной жилой застройки (эксплуатация малоэтажного многоквартирного жилого дома).

2. Изъять для муниципальных нужд земельный участок площадью 843 кв. м в кадастровом квартале 29:22:081104, расположенный в Исакогорском территориальном округе г. Архангельска по ул. Вычегодской, д. 5, согласно прилагаемой схеме расположения земельного участка.

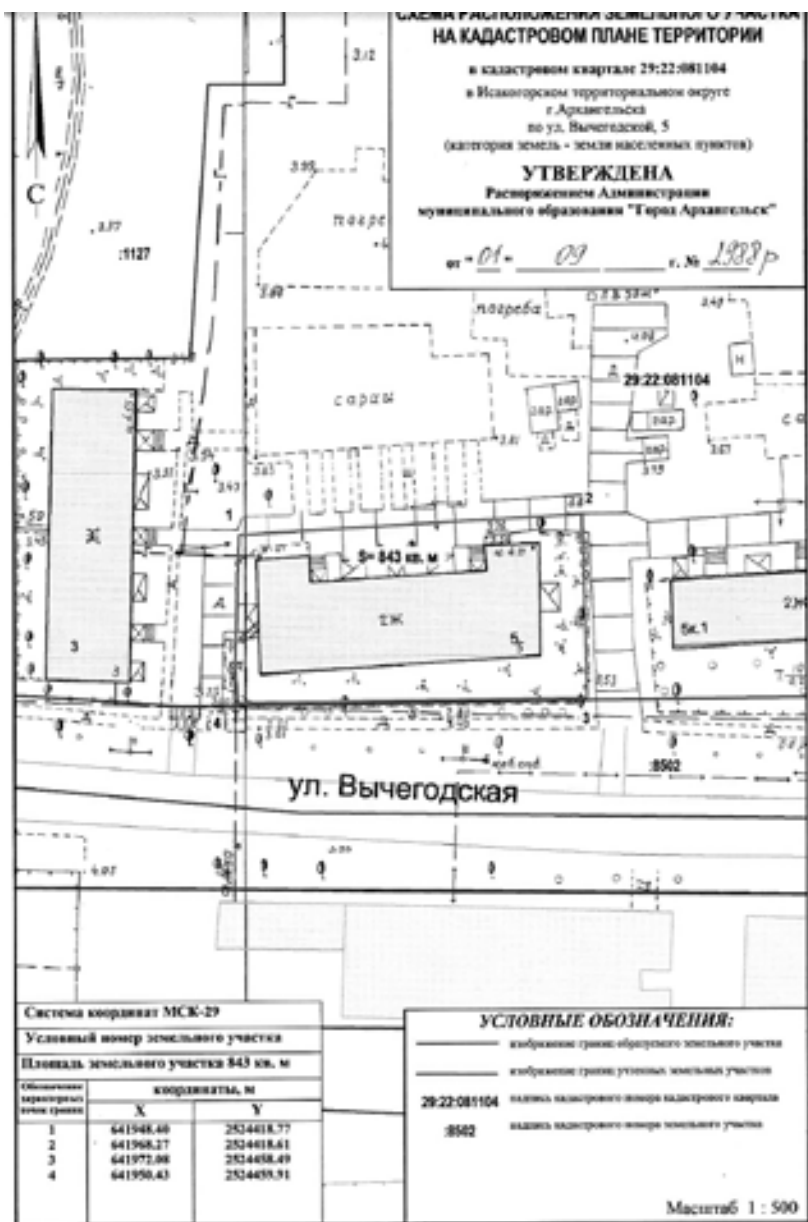
3. Изъять для муниципальных нужд жилые помещения, расположенные в Исакогорском территориальном округе г. Архангельска по ул. Вычегодской, д. 5:

- квартиру № 1 (кадастровый номер 29:22:081104:550) общей площадью 35,2 кв. м;
- квартиру № 2 (кадастровый номер 29:22:081104:547) общей площадью 34,3 кв. м;
- 1/4 доли в праве общей долевой собственности на квартиру № 3 (кадастровый номер 29:22:081104:549) общей площадью 37,3 кв. м;
- 1/4 доли в праве общей долевой собственности на квартиру № 3 (кадастровый номер 29:22:081104:549) общей площадью 37,3 кв. м;
- 1/4 доли в праве общей долевой собственности на квартиру № 3 (кадастровый номер 29:22:081104:549) общей площадью 37,3 кв. м;
- 1/4 доли в праве общей долевой собственности на квартиру № 3 (кадастровый номер 29:22:081104:549) общей площадью 37,3 кв. м;
- 1/4 доли в праве общей долевой собственности на квартиру № 3 (кадастровый номер 29:22:081104:549) общей площадью 37,3 кв. м;
- квартиру № 4 (кадастровый номер 29:22:081104:544) общей площадью 41,4 кв. м;
- квартиру № 5 (кадастровый номер 29:22:081104:545) общей площадью 42,4 кв. м;
- квартиру № 6 (кадастровый номер 29:22:081104:546) общей площадью 37,8 кв. м;
- квартиру № 8 (кадастровый номер 29:22:081104:548) общей площадью 34,2 кв. м.

4. Опубликовать распоряжение в газете "Архангельск – город воинской славы" и на официальном информационном Интернет-портале муниципального образования "Город Архангельск".

Глава муниципального образования
"Город Архангельск"

И.В. Годзин



АДМИНИСТРАЦИЯ МУНИЦИПАЛЬНОГО ОБРАЗОВАНИЯ
"ГОРОД АРХАНГЕЛЬСК"

РАСПОРЯЖЕНИЕ

от 2 сентября 2020 г. № 2999р

Об изъятии земельного участка и жилого помещения

В соответствии с Земельным кодексом Российской Федерации, Жилищным кодексом Российской Федерации, на основании акта межведомственной комиссии по рассмотрению вопросов о признании жилых домов (жилых помещений) непригодными для проживания на территории муниципального образования "Город Архангельск" от 24 марта 2005 года № 90 о признании дома № 7 по ул. Железнодорожной в г. Архангельске непригодным для проживания:

1. Утвердить прилагаемую схему расположения земельного участка площадью 294 кв. м в кадастровом квартале 29:22:081402, расположенного в Исакогорском территориальном округе г. Архангельска по ул. Железнодорожной, д. 7, в границах территориальной зоны индивидуальных жилых домов с приусадебными участками и малоэтажных многоквартирных жилых домов Ж-5 согласно Правилам землепользования и застройки муниципального образования "Город Архангельск" (категория земель – земли населенных пунктов), для малоэтажной многоквартирной жилой застройки (эксплуатация малоэтажного многоквартирного жилого дома).

2. Изъять для муниципальных нужд земельный участок площадью 294 кв. м в кадастровом квартале 29:22:081402, расположенный в Исакогорском территориальном округе г. Архангельска по ул. Железнодорожной, д. 7, согласно прилагаемой схеме расположения земельного участка.

3. Изъять для муниципальных нужд жилое помещение, расположенное в Исакогорском территориальном округе г. Архангельска в доме № 7 по ул. Железнодорожной:

- 2/5 доли в праве общей долевой собственности на квартиру № 1,2 (кадастровый номер 29:22:081402:136) общей площадью 52 кв. м;
- 1/5 доли в праве общей долевой собственности на квартиру № 1,2 (кадастровый номер 29:22:081402:136) общей площадью 52 кв. м;

1/5 доли в праве общей долевой собственности на квартиру № 1,2 (кадастровый номер 29:22:081402:136) общей площадью 52 кв. м;

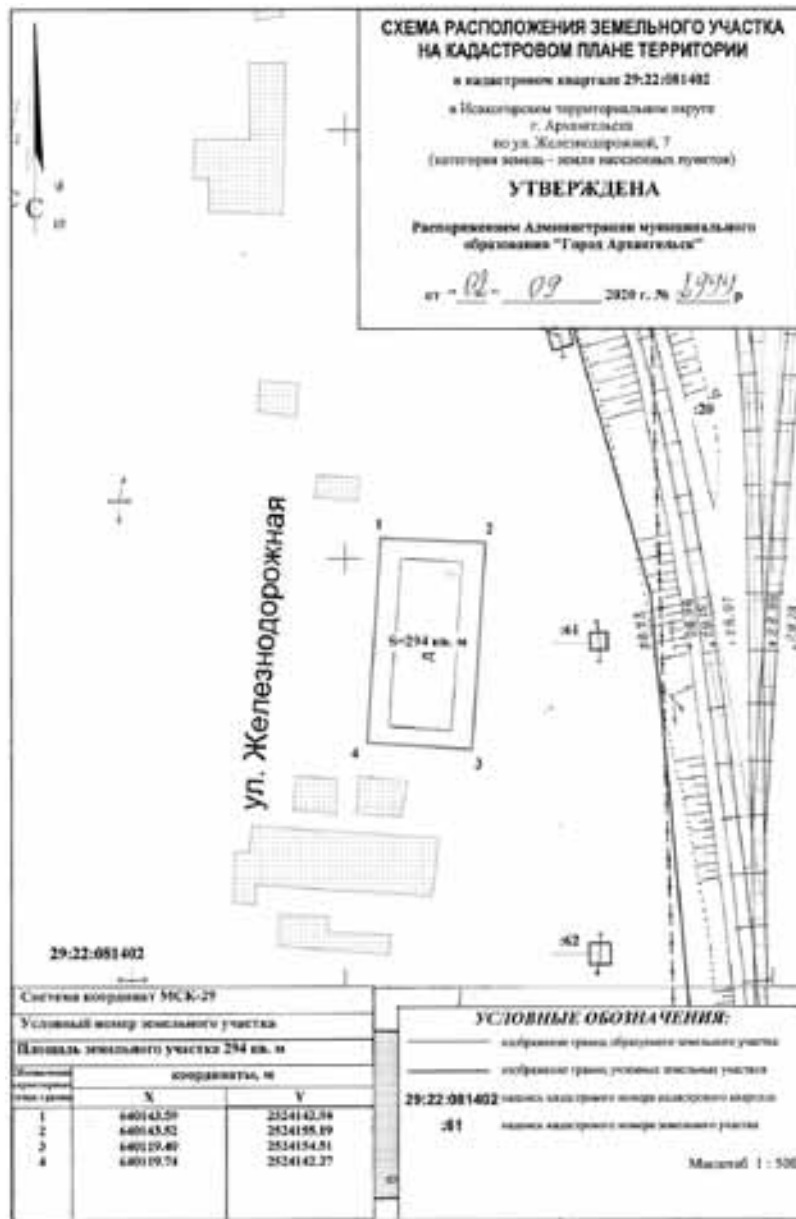
1/5 доли в праве общей долевой собственности на квартиру № 1,2 (кадастровый номер 29:22:081402:136) общей площадью 52 кв. м;

1/5 доли в праве общей долевой собственности на квартиру № 1,2 (кадастровый номер 29:22:081402:136) общей площадью 52 кв. м.

4. Опубликовать распоряжение в газете "Архангельск – город воинской славы" и на официальном информационном Интернет-портале муниципального образования "Город Архангельск".

Глава муниципального образования
"Город Архангельск"

И.В. Годзин



МИНИСТЕРСТВО ТРАНСПОРТА РОССИЙСКОЙ ФЕДЕРАЦИИ
ФЕДЕРАЛЬНОЕ ДОРОЖНОЕ АГЕНТСТВО
(РОСАВТОДОР)
РАСПОРЯЖЕНИЕ

31.07.2020

№ 2474-р

Москва

Об изъятии для нужд Российской Федерации земельного участка и объекта недвижимого имущества в целях обеспечения реализации проекта «Строительство и реконструкция автомобильной дороги М-8 «Холмогоры» от Москвы через Ярославль, Вологду до Архангельска. Реконструкция автомобильной дороги М-8 «Холмогоры» Москва - Ярославль - Вологда – Архангельск, подъезд к городу Северодвинск на участке км 0+700 - км 13+000, Архангельская область»

В соответствии с Земельным кодексом Российской Федерации, Федеральным законом от 8 ноября 2007 г. № 257-ФЗ «Об автомобильных дорогах и о дорожной деятельности в Российской Федерации и о внесении изменений в отдельные законодательные акты Российской Федерации», постановлением Правительства Российской Федерации от 20 декабря 2017 г. № 1596 «Об утверждении государственной программы Российской Федерации «Развитие транспортной системы», подпунктом 5.4.1(1) пункта 5 Положения о Федеральном дорожном агентстве, утвержденного постановлением Правительства Российской Федерации от 23 июля 2004 г. № 374, приказом Министерства транспорта Российской Федерации от 13 января 2010 г. № 5 «Об установлении и использовании полос отвода автомобильных дорог федерального значения», распоряжением Федерального дорожного агентства от 6 декабря 2018 г. № 4345-р «Об утверждении документации по планировке территории объекта «Строительство и реконструкция автомобильной дороги М-8 «Холмогоры» - от Москвы через Ярославль, Вологду до Архангельска. Реконструкция автомобильной дороги М-8 «Холмогоры» Москва – Ярославль - Вологда – Архангельск, подъезд к городу Северодвинск на участке км 0+700 - км 13+000, Архангельская область» (с учетом изменений, внесенных распоряжением от 1 апреля 2020 г. № 1210-р), обращением федерального казенного учреждения «Управление автомобильной магистрали Москва - Архангельск Федерального дорожного агентства» (ФКУ Упрдор «Холмогоры») от 10 июня 2020 г. № 2063 и в целях обеспечения реализации проекта «Строительство и реконструкция автомобильной дороги М-8 «Холмогоры» - от Москвы через Ярославль, Вологду до Архангельска. Реконструкция автомобильной дороги М-8 «Холмогоры» Москва - Ярославль - Вологда – Архангельск, подъезд к городу Северодвинск на участке км 0+700 - км 13+000, Архангельская область» (далее - Проект):

Изъять в установленном порядке для нужд Российской Федерации земельный участок и объект недвижимого имущества, указанные в приложении к настоящему распоряжению.

ФКУ Упрдор «Холмогоры»:

обеспечить в установленном порядке выполнение комплекса мероприятий в целях изъятия земельного участка и объекта недвижимого имущества, указанных в приложении к настоящему распоряжению;

обеспечить опубликование настоящего распоряжения (за исключением приложения) в порядке, установленном для официального опубликования (обнародования) муниципальных правовых актов уставом поселения, городского округа (муниципального района) в случае, если земельные участки и объекты недвижимого имущества, подлежащие изъятию, расположены на межселен-

ной территории) по месту нахождения земельного участка и объекта недвижимого имущества, подлежащих изъятию;

направить копию настоящего распоряжения правообладателю изымаемого земельного участка и объекта недвижимого имущества письмом с уведомлением о вручении;

направить копию настоящего распоряжения в территориальный орган Федеральной службы государственной регистрации, кадастра и картографии;

обеспечить подготовку и заключение соглашений об изъятии земельного участка и объекта недвижимого имущества в целях обеспечения реализации Проекта;

обеспечить внесение в Единый государственный реестр недвижимости сведений о подлежащем образованию земельном участке, права на который прекращаются в соответствии с настоящим распоряжением;

обеспечить внесение в Единый государственный реестр недвижимости сведений о принадлежности изымаемого земельного участка к категории земель промышленности, энергетики, транспорта, связи, радиовещания, телевидения, информатики, земель для обеспечения космической деятельности, земель обороны, безопасности и земель иного специального назначения, если такой земельный участок не отнесен к категории земель населенных пунктов;

обеспечить прекращение и переход прав на земельный участок в связи с изъятием в целях обеспечения реализации Проекта;

обеспечить направление настоящего распоряжения в уполномоченные на размещение в государственных информационных системах обеспечения градостроительной деятельности органы исполнительной власти Архангельской области и соответствующие органы местного самоуправления на территории которых принято решение об изъятии для исполнения части 2 статьи 57 Градостроительного кодекса Российской Федерации в части размещения настоящего распоряжения в государственной информационной системе обеспечения градостроительной деятельности.

ФГБУ «Информавтодор» разместить настоящее распоряжение на официальном сайте Федерального дорожного агентства в информационно-коммуникационной сети Интернет.

Контроль за исполнением настоящего распоряжения оставляю за собой.

Заместитель руководителя

И.В. Костюченко

Сообщение о возможном установлении публичного сервитута в целях размещения объекта электросетевого хозяйства (ВЛ-0,4кВ ул. Шубина от ТП-47)

1. Наименование уполномоченного органа, которым рассматривается ходатайство об установлении публичного сервитута	Администрация муниципального образования "Город Архангельск"
2. Цель установления публичного сервитута	размещение объекта электросетевого хозяйства
3. Адрес или иное описание местоположения земельного участка (участков), в отношении которого испрашивается публичный сервитут	- земельный участок с кадастровым номером 29:22:040725:28, расположенный по адресу: обл. Архангельская, г. Архангельск, ул. Вологодская, дом 57; - земельный участок с кадастровым номером 29:22:040725:60, расположенный по адресу: обл. Архангельская, г. Архангельск, Октябрьский территориальный округ, пр. Советских Космонавтов, 177; - земельный участок с кадастровым номером 29:22:040726:7, расположенный по адресу: обл. Архангельская, г. Архангельск, ул. Вологодская, дом 61; - земельный участок с кадастровым номером 29:22:040726:13, расположенный по адресу: г. Архангельск, ул. Шубина, дом 52; - земельный участок с кадастровым номером 29:22:040726:101, расположенный по адресу: г. Архангельск, Октябрьский территориальный округ, ул. Шубина; - земельный участок с кадастровым номером 29:22:000000:8624, расположенный по адресу: г. Архангельск, Октябрьский территориальный округ, просп. Советских космонавтов
4. Адрес, по которому заинтересованные лица могут ознакомиться с поступившим ходатайством об установлении публичного сервитута и прилагаемым к нему описанием местоположения границ публичного сервитута, подать заявление об учете прав на земельные участки, а также срок подачи указанных заявлений, время приема заинтересованных лиц для ознакомления с поступившим ходатайством об установлении публичного сервитута	Заинтересованные лица могут ознакомиться с поступившим ходатайством об установлении публичного сервитута и прилагаемым к нему описанием местоположения границ публичного сервитута в Администрации муниципального образования "Город Архангельск": по адресу: г. Архангельск, пл. В.И. Ленина, д. 5, каб. 407, тел. (8182) 607-279. Приемное время: понедельник - пятница (8:30-16:30), перерыв с 12:30 до 13:30. Правообладатели земельного участка, в отношении которого испрашивается публичный сервитут, если их права не зарегистрированы в Едином государственном реестре недвижимости, могут подать заявления в Администрацию муниципального образования "Город Архангельск" об учете их прав (обременения прав) на земельный участок с приложением копий документов, подтверждающих эти права (обременения прав), в течение тридцати дней со дня опубликования сообщения о возможном установлении публичных сервитутов.
5. Официальные сайты в информационно-телекоммуникационной сети «Интернет», на которых размещается сообщение о поступившем ходатайстве об установлении публичного сервитута	www.arhcity.ru
6. Реквизиты решений об утверждении документа территориального планирования, документации по планировке территории, программ комплексного развития систем коммунальной инфраструктуры поселения, городского округа, а также информации об инвестиционной программе субъекта естественных монополий, организации коммунального комплекса, указанных в ходатайстве об установлении публичного сервитута	- Постановление Министерства строительства и архитектуры Архангельской области от 26.12.2019 г. № 38-п "Об утверждении изменений в правила землепользования и застройки муниципального образования "Город Архангельск" (с изменениями); - Распоряжение мэра города Архангельска от 17.12.2014 № 4533р "Об утверждении проекта планировки межмагистральной территории (жилой район Кузнециха) муниципального образования "Город Архангельск" (с изменениями); - Решение Архангельской городской Думы от 28.11.2012 № 495 "Об утверждении Программы комплексного развития систем коммунальной инфраструктуры муниципального образования "Город Архангельск" на период до 2025 года"
7. Официальные сайты в информационно-телекоммуникационной сети «Интернет», на которых размещены утвержденные документы территориального планирования, документация по планировке территории, программа комплексного развития систем коммунальной инфраструктуры поселения, городского округа, инвестиционная программа субъекта естественных монополий, организации коммунального комплекса, указанных в ходатайстве об установлении публичного сервитута	www.arhcity.ru, www.dvinaland.ru

Графическое описание местоположения границ публичных сервитутов с указанием координат характерных точек границ публичного сервитута

Графическое описание местоположения границ публичного сервитута для размещения ВЛ-0,4кВ ул.Шубина от ТП-47, расположенного в г. Архангельск Архангельской области, на земельных участках с кадастровыми номерами 29:22:040725:28, 29:22:040725:60, 29:22:040726:7, 29:22:040726:13, 29:22:040726:101, 29:22:000000:8624, жилая кадастровая квартира 29:22:29:22:040725, 29:22:040726

Приложение

Площадь публичного сервитута: 1908 кв.м



Масштаб 1:2000

Условные обозначения:

- ВЛ-0,4кВ ул.Шубина от ТП-47
- 1 - адресная точка границы, сведения о которой являются кадастровыми сведениями об объектах недвижимости на местности
- границы публичного сервитута
- существующая часть границы, сведения о ГПТН сведения о которой доступны для ознакомления на местоположении
- граница кадастрового квартала
- номер кадастрового квартала
- границы объекта специального назначения
- 3 - обозначение кадастрового номера объекта недвижимости

№	Адрес	Содержание	Содержание
1	29:22:040725:28	земельный участок	0,14
2	29:22:040725:60	земельный участок	0,14
3	29:22:040726:7	земельный участок	0,14
4	29:22:040726:13	земельный участок	0,14
5	29:22:040726:101	земельный участок	0,14
6	29:22:000000:8624	жилая кадастровая квартира	0,14

Сообщение о возможном установлении публичного сервитута в целях размещения объекта электросетевого хозяйства (ВЛ-0,4 ТП49-ВИНОГРАД.164 ПЕРЕК.К Д.105 ПР.КОСМ)

1. Наименование уполномоченного органа, которым рассматривается ходатайство об установлении публичного сервитута	Администрация муниципального образования "Город Архангельск"
2. Цель установления публичного сервитута	размещение объекта электросетевого хозяйства
3. Адрес или иное описание местоположения земельного участка (участков), в отношении которого испрашивается публичный сервитут	- земельный участок, расположенный по адресу (местоположение): установлено относительно ориентира, расположенного в границах участка. Ориентир Здание склада. Почтовый адрес ориентира: обл. Архангельская, г. Архангельск, пр-кт Троицкий, дом 166, строение 1, кадастровый номер 29:22:040721:7; - земельный участок, расположенный по адресу (местоположение): г. Архангельск, пр-кт Троицкий, дом 164, корпус 1, кадастровый номер 29:22:040721:5; - земельный участок, расположенный по адресу (местоположение): г. Архангельск, Октябрьский территориальный округ, пр. Троицкий, 164, кадастровый номер 29:22:040721:27; - земельный участок, расположенный по адресу (местоположение): г. Архангельск, пр-кт Троицкий, дом 162, кадастровый номер 29:22:040721:12.
4. Адрес, по которому заинтересованные лица могут ознакомиться с поступившим ходатайством об установлении публичного сервитута и прилагаемым к нему описанием местоположения границ публичного сервитута, подать заявление об учете прав на земельные участки, а также срок подачи указанных заявлений, время приема заинтересованных лиц для ознакомления с поступившим ходатайством об установлении публичного сервитута	Заинтересованные лица могут ознакомиться с поступившим ходатайством об установлении публичного сервитута и прилагаемым к нему описанием местоположения границ публичного сервитута в Администрации муниципального образования "Город Архангельск": по адресу: г. Архангельск, пл. В.И. Ленина, д. 5, каб. 407, тел. (8182) 607-279. Приемное время: понедельник - пятница (8:30-16:30), перерыв с 12:30 до 13:30. Правообладатели земельного участка, в отношении которого испрашивается публичный сервитут, если их права не зарегистрированы в Едином государственном реестре недвижимости, могут подать заявления в Администрацию муниципального образования "Город Архангельск" об учете их прав (обременения прав) на земельный участок с приложением копий документов, подтверждающих эти права (обременения прав), в течение тридцати дней со дня опубликования сообщения о возможном установлении публичных сервитутов.
5. Официальные сайты в информационно-телекоммуникационной сети «Интернет», на которых размещается сообщение о поступившем ходатайстве об установлении публичного сервитута	www.arhcity.ru

<p>6. Реквизиты решений об утверждении документа территориального планирования, документации по планировке территории, программ комплексного развития систем коммунальной инфраструктуры поселения, городского округа, а также информацию об инвестиционной программе субъекта естественных монополий, организации коммунального комплекса, указанных в ходатайстве об установлении публичного сервитута</p>	<p>- Постановление Министерства строительства и архитектуры Архангельской области от 26.12.2019 г. № 38-п "Об утверждении изменений в правила землепользования и застройки муниципального образования "Город Архангельск" (с изменениями); - Распоряжение мэра города Архангельска от 17.12.2014 № 4533р "Об утверждении проекта планировки межмагистральной территории (жилой район Кузнечиха) муниципального образования "Город Архангельск" (с изменениями); - Решение Архангельской городской Думы от 28.11.2012 № 495 "Об утверждении Программы комплексного развития систем коммунальной инфраструктуры муниципального образования "Город Архангельск" на период до 2025 года"</p>
<p>7. Официальные сайты в информационно-телекоммуникационной сети «Интернет», на которых размещены утвержденные документы территориального планирования, документация по планировке территории, программа комплексного развития систем коммунальной инфраструктуры поселения, городского округа, инвестиционная программа субъекта естественных монополий, организации коммунального комплекса, указанных в ходатайстве об установлении публичного сервитута</p>	<p>www.arhcity.ru, www.dvinaland.ru</p>

<p>7. Официальные сайты в информационно-телекоммуникационной сети «Интернет», на которых размещены утвержденные документы территориального планирования, документация по планировке территории, программа комплексного развития систем коммунальной инфраструктуры поселения, городского округа, инвестиционная программа субъекта естественных монополий, организации коммунального комплекса, указанных в ходатайстве об установлении публичного сервитута</p>	<p>www.arhcity.ru, www.dvinaland.ru</p>
--	---

Графическое описание местоположения границ публичных сервитутов с указанием координат характерных точек границ публичного сервитута:



Графическое описание местоположения границ публичных сервитутов с указанием координат характерных точек границ публичного сервитута:



Сообщение о возможном установлении публичного сервитута в целях размещения объекта электросетевого хозяйства (ВЛ-04 СТ ЮНЫХ НАТУРАЛЬИСТОВ)

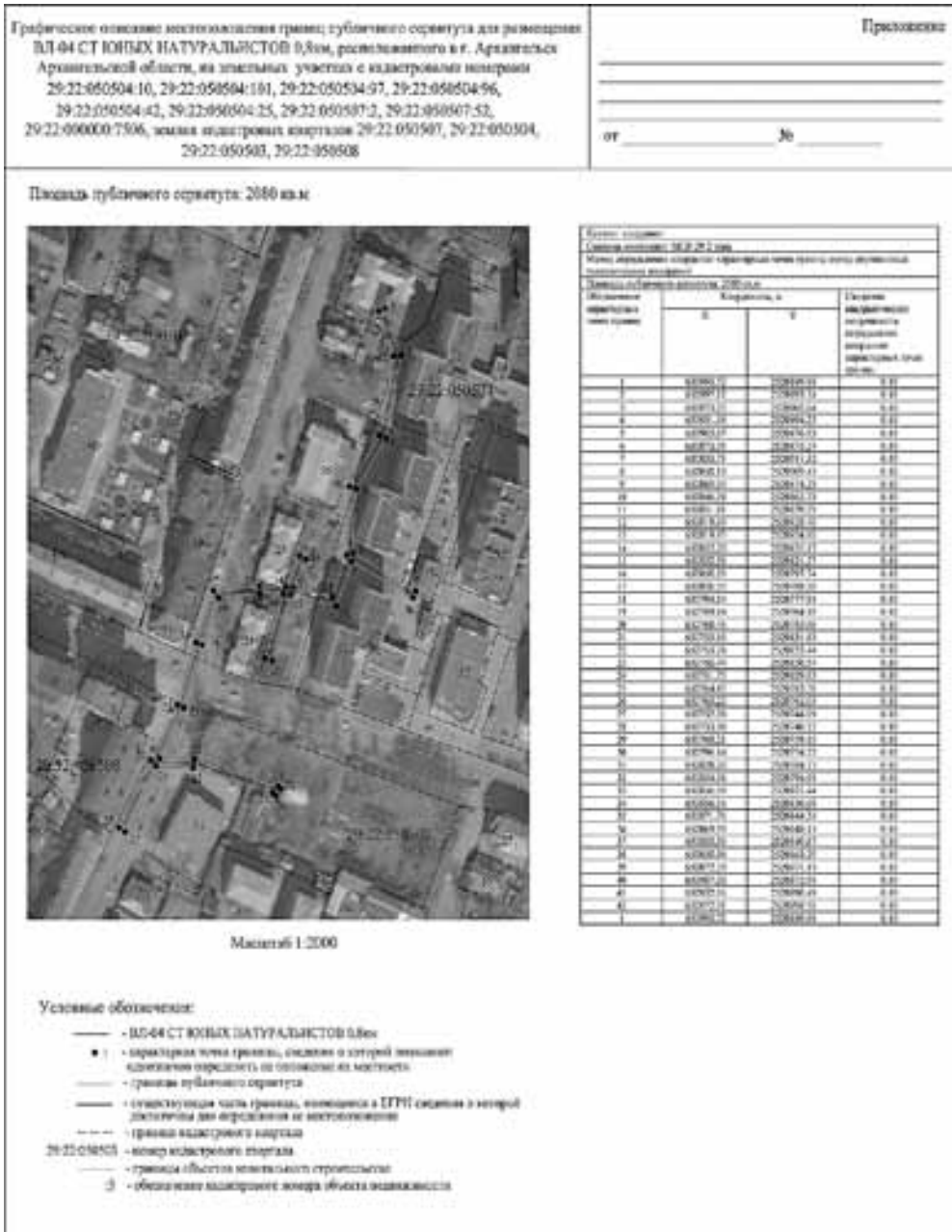
<p>1. Наименование уполномоченного органа, которым рассматривается ходатайство об установлении публичного сервитута</p>	<p>Администрация муниципального образования "Город Архангельск"</p>
<p>2. Цель установления публичного сервитута</p>	<p>размещение объекта электросетевого хозяйства</p>
<p>3. Адрес или иное описание местоположения земельного участка (участков), в отношении которого испрашивается публичный сервитут</p>	<p>- земельный участок, расположенный по адресу: г. Архангельск, ул. Р. Люксембург, дом 44, кадастровый номер 29:22:050504:10; - земельный участок, расположенный по адресу (местоположение): установлено относительно ориентира, расположенного в границах участка. Ориентир здание общежития № 3. Почтовый адрес ориентира: Архангельская обл., г. Архангельск, пр-кт Новгородский, д. 34, корп. 2, кадастровый номер 29:22:050504:101; - земельный участок, расположенный по адресу (местоположение): установлено относительно ориентира, расположенного в границах участка. Ориентир здание общежития № 3. Почтовый адрес ориентира: Архангельская обл., г. Архангельск, пр-кт Новгородский, д. 34, кадастровый номер 29:22:050504:97; - земельный участок, расположенный по адресу (местоположение): г. Архангельск, Ломоносовский территориальный округ по ул. Розы Люксембург, 38, кадастровый номер 29:22:050504:96; - земельный участок, расположенный по адресу: г. Архангельск, пр-кт Новгородский, дом 34, строение 1, кадастровый номер 29:22:050504:42; - земельный участок, расположенный по адресу: г. Архангельск, ул. Р. Люксембург, дом 34, кадастровый номер 29:22:050504:25; - земельный участок, расположенный по адресу: г. Архангельск, пр-кт Новгородский, дом 29, кадастровый номер 29:22:050507:2; - земельный участок, расположенный по адресу (местоположение): г. Архангельск, Ломоносовский территориальный округ, ул. Розы Люксембург, 26, кадастровый номер 29:22:050507:52; - земельный участок, расположенный по адресу (местоположение): г. Архангельск, Ломоносовский территориальный округ, кадастровый номер 29:22:000000:7506.</p>
<p>4. Адрес, по которому заинтересованные лица могут ознакомиться с поступившим ходатайством об установлении публичного сервитута и прилагаемым к нему описанием местоположения границ публичного сервитута</p>	<p>Заинтересованные лица могут ознакомиться с поступившим ходатайством об установлении публичного сервитута и прилагаемым к нему описанием местоположения границ публичного сервитута в Администрации муниципального образования "Город Архангельск": по адресу: г. Архангельск, пл. В.И. Ленина, д. 5, каб. 407, тел. (8182) 607-279. Приемное время: понедельник - пятница (8:30-16:30), перерыв с 12:30 до 13:30.</p>
<p>5. Официальные сайты в информационно-телекоммуникационной сети «Интернет», на которых размещается сообщение о поступившем ходатайстве об установлении публичного сервитута</p>	<p>www.arhcity.ru</p>
<p>6. Реквизиты решений об утверждении документа территориального планирования, документации по планировке территории, программ комплексного развития систем коммунальной инфраструктуры поселения, городского округа, а также информацию об инвестиционной программе субъекта естественных монополий, организации коммунального комплекса, указанных в ходатайстве об установлении публичного сервитута</p>	<p>- Постановление Министерства строительства и архитектуры Архангельской области от 26.12.2019 г. № 38-п "Об утверждении изменений в правила землепользования и застройки муниципального образования "Город Архангельск" (с изменениями); - Решение Архангельской городской Думы от 28.11.2012 № 495 "Об утверждении Программы комплексного развития систем коммунальной инфраструктуры муниципального образования "Город Архангельск" на период до 2025 года"</p>

Сообщение о возможном установлении публичного сервитута в целях размещения объекта электросетевого хозяйства (ВЛ-04 ПОС. ПУШКИНСКИЙ)

<p>1. Наименование уполномоченного органа, которым рассматривается ходатайство об установлении публичного сервитута</p>	<p>Администрация муниципального образования "Город Архангельск"</p>
<p>2. Цель установления публичного сервитута</p>	<p>размещение объекта электросетевого хозяйства</p>
<p>3. Адрес или иное описание местоположения земельного участка (участков), в отношении которого испрашивается публичный сервитут</p>	<p>- земельный участок, расположенный по адресу: г. Архангельск, ул. Почтовый тракт, дом 2, кадастровый номер 29:22:071102:4.</p>
<p>4. Адрес, по которому заинтересованные лица могут ознакомиться с поступившим ходатайством об установлении публичного сервитута и прилагаемым к нему описанием местоположения границ публичного сервитута</p>	<p>Заинтересованные лица могут ознакомиться с поступившим ходатайством об установлении публичного сервитута и прилагаемым к нему описанием местоположения границ публичного сервитута в Администрации муниципального образования "Город Архангельск": по адресу: г. Архангельск, пл. В.И. Ленина, д. 5, каб. 407, тел. (8182) 607-279. Приемное время: понедельник - пятница (8:30-16:30), перерыв с 12:30 до 13:30. Правообладатели земельного участка, в отношении которого испрашивается публичный сервитут, если их права не зарегистрированы в Едином государственном реестре недвижимости, могут подать заявления в Администрацию муниципального образования "Город Архангельск" об учете их прав (обременения прав) на земельный участок с приложением копий документов, подтверждающих эти права (обременения прав), в течение тридцати дней со дня опубликования сообщения о возможном установлении публичных сервитутов.</p>
<p>5. Официальные сайты в информационно-телекоммуникационной сети «Интернет», на которых размещается сообщение о поступившем ходатайстве об установлении публичного сервитута</p>	<p>www.arhcity.ru</p>
<p>6. Реквизиты решений об утверждении документа территориального планирования, документации по планировке территории, программ комплексного развития систем коммунальной инфраструктуры поселения, городского округа, а также информацию об инвестиционной программе субъекта естественных монополий, организации коммунального комплекса, указанных в ходатайстве об установлении публичного сервитута</p>	<p>- Постановление Министерства строительства и архитектуры Архангельской области от 26.12.2019 г. № 38-п "Об утверждении изменений в правила землепользования и застройки муниципального образования "Город Архангельск" (с изменениями); - Решение Архангельской городской Думы от 28.11.2012 № 495 "Об утверждении Программы комплексного развития систем коммунальной инфраструктуры муниципального образования "Город Архангельск" на период до 2025 года"</p>

5. Официальные сайты в информационно-телекоммуникационной сети «Интернет», на которых размещается сообщение о поступившем ходатайстве об установлении публично-го сервитута	www.arhcity.ru
6. Реквизиты решений об утверждении документа территориального планирования, документации по планировке территории, программ комплексного развития систем коммунальной инфраструктуры поселения, городского округа, а также информации об инвестиционной программе субъекта естественных монополий, организации коммунального комплекса, указанных в ходатайстве об установлении публичного сервитута	-Постановление Министерства строительства и архитектуры Архангельской области от 26.12.2019 г. № 38-п "Об утверждении изменений в правила землепользования и застройки муниципального образования "Город Архангельск" (с изменениями); - Распоряжение мэра города Архангельска от 20.12.2013 № 4193р "Об утверждении проекта планировки центральной части муниципального образования "Город Архангельск" в границах ул. Смольный Буян, наб. Северной Двины, ул. Логинова и пр. Обводный канал" (с изменениями); - Решение Архангельской городской Думы от 28.11.2012 № 495 "Об утверждении Программы комплексного развития систем коммунальной инфраструктуры муниципального образования "Город Архангельск" на период до 2025 года"
7. Официальные сайты в информационно-телекоммуникационной сети «Интернет», на которых размещены утвержденные документы территориального планирования, документация по планировке территории, программа комплексного развития систем коммунальной инфраструктуры поселения, городского округа, инвестиционная программа субъекта естественных монополий, организации коммунального комплекса, указанных в ходатайстве об установлении публичного сервитута	www.arhcity.ru, www.dvinaland.ru

Графическое описание местоположения границ публичных сервитутов с указанием координат характерных точек границ публичного сервитута:



Сообщение о возможном установлении публичного сервитута в целях размещения объекта электросетевого хозяйства (ВЛ-04 ТП-33)

1. Наименование уполномоченного органа, которым рассматривается ходатайство об установлении публичного сервитута	Администрация муниципального образования "Город Архангельск"
2. Цель установления публичного сервитута	размещение объекта электросетевого хозяйства
3. Адрес или иное описание местоположения земельного участка (участков), в отношении которого испрашивается публичный сервитут	- земельный участок, расположенный по адресу: г. Архангельск, пр-кт Ломоносова, дом 283, корпус 1, кадастровый номер 29:22:040716:1; - земельный участок, расположенный по адресу (местоположение): г. Архангельск, Октябрьский территориальный округ, по пр. Ломоносова, кадастровый номер 29:22:040716:1311.

4. Адрес, по которому заинтересованные лица могут ознакомиться с поступившим ходатайством об установлении публичного сервитута и прилагаемым к нему описанием местоположения границ публичного сервитута, подать заявление об учете прав на земельные участки, а также срок подачи указанных заявлений, время приема заинтересованных лиц для ознакомления с поступившим ходатайством об установлении публичного сервитута	Заинтересованные лица могут ознакомиться с поступившим ходатайством об установлении публичного сервитута и прилагаемым к нему описанием местоположения границ публичного сервитута в Администрации муниципального образования "Город Архангельск": по адресу: г. Архангельск, пл. В.И. Ленина, д. 5, каб. 407, тел. (8182) 607-279. Приемное время: понедельник - пятница (8:30-16:30), перерыв с 12:30 до 13:30. Правообладатели земельного участка, в отношении которого испрашивается публичный сервитут, если их права не зарегистрированы в Едином государственном реестре недвижимости, могут подать заявления в Администрацию муниципального образования "Город Архангельск" об учете их прав (обременения прав) на земельный участок с приложением копий документов, подтверждающих эти права (обременения прав), в течение тридцати дней со дня опубликования сообщения о возможном установлении публичных сервитутов.
5. Официальные сайты в информационно-телекоммуникационной сети «Интернет», на которых размещается сообщение о поступившем ходатайстве об установлении публично-го сервитута	www.arhcity.ru
6. Реквизиты решений об утверждении документа территориального планирования, документации по планировке территории, программ комплексного развития систем коммунальной инфраструктуры поселения, городского округа, а также информации об инвестиционной программе субъекта естественных монополий, организации коммунального комплекса, указанных в ходатайстве об установлении публичного сервитута	- Постановление Министерства строительства и архитектуры Архангельской области от 26.12.2019 г. № 38-п "Об утверждении изменений в правила землепользования и застройки муниципального образования "Город Архангельск" (с изменениями); - Распоряжение мэра города Архангельска от 17.12.2014 № 4533р "Об утверждении проекта планировки межмагистральной территории (жилой район Кузнечиха) муниципального образования "Город Архангельск" (с изменениями); - Решение Архангельской городской Думы от 28.11.2012 № 495 "Об утверждении Программы комплексного развития систем коммунальной инфраструктуры муниципального образования "Город Архангельск" на период до 2025 года"
7. Официальные сайты в информационно-телекоммуникационной сети «Интернет», на которых размещены утвержденные документы территориального планирования, документация по планировке территории, программа комплексного развития систем коммунальной инфраструктуры поселения, городского округа, инвестиционная программа субъекта естественных монополий, организации коммунального комплекса, указанных в ходатайстве об установлении публичного сервитута	www.arhcity.ru, www.dvinaland.ru

Графическое описание местоположения границ публичных сервитутов с указанием координат характерных точек границ публичного сервитута:




Сообщение о возможном установлении публичного сервитута в целях размещения объекта электросетевого хозяйства (ВЛ-04 УЛГ СЕДОВА)

1. Наименование уполномоченного органа, которым рассматривается ходатайство об установлении публичного сервитута	Администрация муниципального образования "Город Архангельск"
2. Цель установления публичного сервитута	размещение объекта электросетевого хозяйства

<p>3. Адрес или иное описание местоположения земельного участка (участков), в отношении которого испрашивается публичный сервитут</p>	<ul style="list-style-type: none"> - земельный участок, расположенный по адресу (местоположение): г. Архангельск, Соломбальский территориальный округ, ул. Беломорской флотилии, 6, кадастровый номер 29:22:022547:502; - земельный участок, расположенный по адресу (местоположение): г. Архангельск, Соломбальский территориальный округ, ул. Беломорской флотилии, 6, корп. 1, кадастровый номер 29:22:022547:503; - земельный участок, расположенный по адресу (местоположение): г. Архангельск, Соломбальский территориальный округ, ул. Беломорской флотилии, 1, корп. 2, кадастровый номер 29:22:022535:22; - земельный участок, расположенный по адресу (местоположение): г. Архангельск, ул. Беломорской флотилии, дом 3, кадастровый номер 29:22:022535:24; - земельный участок, расположенный по адресу (местоположение): г. Архангельск, Соломбальский территориальный округ, ул. Беломорской флотилии, 1, корп. 2, кадастровый номер 29:22:022535:12; - земельный участок, расположенный по адресу (местоположение): г. Архангельск, Соломбальский территориальный округ, ул. Беломорской флотилии, 1, кадастровый номер 29:22:022535:23; - земельный участок, расположенный по адресу (местоположение): установлено относительно ориентира, расположенного за пределами участка. Ориентир нежилое здание. Участок находится примерно в 2 м от ориентира по направлению на юго-запад. Почтовый адрес ориентира: обл. Архангельская, г. Архангельск, ул. Маяковского, дом 3, кадастровый номер 29:22:022533:10; - земельный участок, расположенный по адресу (местоположение): г. Архангельск, наб. Георгия Седова, дом 13, кадастровый номер 29:22:022533:2; - земельный участок, расположенный по адресу (местоположение): г. Архангельск, в Соломбальском территориальном округе по наб. Георгия Седова кадастровый номер 29:22:022533:429; - земельный участок, расположенный по адресу (местоположение): г. Архангельск, Соломбальский территориальный округ, кадастровый номер 29:22:000000:7514;
<p>4. Адрес, по которому заинтересованные лица могут ознакомиться с поступившим ходатайством об установлении публично-сервитута и прилагаемым к нему описанием местоположения границ публично-сервитута, подать заявление об учете прав на земельные участки, а также срок подачи указанных заявлений, время приема заинтересованных лиц для ознакомления с поступившим ходатайством об установлении публично-сервитута</p>	<p>Заинтересованные лица могут ознакомиться с поступившим ходатайством об установлении публично-сервитута и прилагаемым к нему описанием местоположения границ публично-сервитута в Администрации муниципального образования "Город Архангельск": по адресу: г. Архангельск, пл. В.И. Ленина, д. 5, каб. 407, тел. (8182) 607-279. Приемное время: понедельник - пятница (8:30-16:30), перерыв с 12:30 до 13:30. Правообладатели земельного участка, в отношении которого испрашивается публичный сервитут, если их права не зарегистрированы в Едином государственном реестре недвижимости, могут подать заявления в Администрацию муниципального образования "Город Архангельск" об учете их прав (обременения прав) на земельный участок с приложением копий документов, подтверждающих эти права (обременения прав), в течение тридцати дней со дня опубликования сообщения о возможном установлении публичных сервитутов.</p>
<p>5. Официальные сайты в информационно-телекоммуникационной сети «Интернет», на которых размещается сообщение о поступившем ходатайстве об установлении публично-сервитута</p>	<p>www.arhcity.ru</p>
<p>6. Реквизиты решений об утверждении документа территориального планирования, документации по планировке территории, программ комплексного развития систем коммунальной инфраструктуры поселения, городского округа, а также информацию об инвестиционной программе субъекта естественных монополий, организации коммунального комплекса, указанных в ходатайстве об установлении публично-сервитута</p>	<ul style="list-style-type: none"> - Постановление Министерства строительства и архитектуры Архангельской области от 26.12.2019 г. № 38-п "Об утверждении изменений в правила землепользования и застройки муниципального образования "Город Архангельск" (с изменениями); - Распоряжение мэра города Архангельска от 06.09.2013 № 2544р "Об утверждении проекта планировки района "Соломбала" муниципального образования "Город Архангельск" (с изменениями); - Решение Архангельской городской Думы от 28.11.2012 № 495 "Об утверждении Программы комплексного развития систем коммунальной инфраструктуры муниципального образования "Город Архангельск" на период до 2025 года"
<p>7. Официальные сайты в информационно-телекоммуникационной сети «Интернет», на которых размещены утвержденные документы территориального планирования, документация по планировке территории, программа комплексного развития систем коммунальной инфраструктуры поселения, городского округа, инвестиционная программа субъекта естественных монополий, организации коммунального комплекса, указанных в ходатайстве об установлении публично-сервитута</p>	<p>www.arhcity.ru, www.dvinaland.ru</p>

Графическое описание местоположения границ публично-сервитута для размещения ВЛ-04 УЛ Г СЕДУА, расположенного в г. Архангельск Архангельской области, на земельном участке с кадастровыми номерами 29:22:022547:502, 29:22:022547:503, 29:22:022535:22, 29:22:022535:24, 29:22:022535:12, 29:22:022535:23, 29:22:022535:10, 29:22:022535:1, 29:22:022533:429, 29:22:000000:7514, дома кадастровых кварталов 29:22:022533, 29:22:022535, 29:22:022547

Площадь публично-сервитута: 3778 кв.м.



Условные обозначения:
 - ВЛ-04 УЛ Г СЕДУА
 - направление тока границ, в котором выделены объекты, подлежащие учету на территории
 - границы публично-сервитута
 - участки, подлежащие учету границ, выделены в ГРН сведения в которых доступны для запросов на кадастровых участках
 - границы кадастровых кварталов
 - номер кадастрового квартала
 - границы объектов капитального строительства
 - объект кадастрового номера области недвижимости

Сообщение о возможном установлении публично-сервитута в целях размещения объекта электросетевого хозяйства (ВЛ-04УЛ ПРОКУТЕВА)

<p>1. Наименование уполномоченного органа, которым рассматривается ходатайство об установлении публично-сервитута</p>	<p>Администрация муниципального образования "Город Архангельск"</p>
<p>2. Цель установления публично-сервитута</p>	<p>размещение объекта электросетевого хозяйства</p>
<p>3. Адрес или иное описание местоположения земельного участка (участков), в отношении которого испрашивается публичный сервитут</p>	<ul style="list-style-type: none"> - земельный участок, расположенный по адресу (местоположение): г. Архангельск, Соломбальский территориальный округ, ул. Смолокурова, д. 11, кадастровый номер 29:22:023001:114; - земельный участок, расположенный по адресу (местоположение): г. Архангельск, Соломбальский территориальный округ, ул. Георгия Иванова, д. 14, кадастровый номер 29:22:023001:112; - земельный участок, расположенный по адресу (местоположение): г. Архангельск, Соломбальский территориальный округ, по ул. Прокашева, кадастровый номер 29:22:023001:9; - земельный участок, расположенный по адресу (местоположение): г. Архангельск, Соломбальский территориальный округ, кадастровый номер 29:22:023001:7; - земельный участок, расположенный по адресу (местоположение): г. Архангельск, Соломбальский территориальный округ на пересечении ул. Г.Иванова и ул. Прокашева, кадастровый номер 29:22:023001:8
<p>4. Адрес, по которому заинтересованные лица могут ознакомиться с поступившим ходатайством об установлении публично-сервитута и прилагаемым к нему описанием местоположения границ публично-сервитута, подать заявление об учете прав на земельные участки, а также срок подачи указанных заявлений, время приема заинтересованных лиц для ознакомления с поступившим ходатайством об установлении публично-сервитута</p>	<p>Заинтересованные лица могут ознакомиться с поступившим ходатайством об установлении публично-сервитута и прилагаемым к нему описанием местоположения границ публично-сервитута в Администрации муниципального образования "Город Архангельск": по адресу: г. Архангельск, пл. В.И. Ленина, д. 5, каб. 407, тел. (8182) 607-279. Приемное время: понедельник - пятница (8:30-16:30), перерыв с 12:30 до 13:30. Правообладатели земельного участка, в отношении которого испрашивается публичный сервитут, если их права не зарегистрированы в Едином государственном реестре недвижимости, могут подать заявления в Администрацию муниципального образования "Город Архангельск" об учете их прав (обременения прав) на земельный участок с приложением копий документов, подтверждающих эти права (обременения прав), в течение тридцати дней со дня опубликования сообщения о возможном установлении публичных сервитутов.</p>

Графическое описание местоположения границ публичных сервитутов с указанием координат характерных точек границ публично-сервитута:

5. Официальные сайты в информационно-телекоммуникационной сети «Интернет», на которых размещается сообщение о поступившем ходатайстве об установлении публичного сервитута	www.arhcity.ru
6. Реквизиты решений об утверждении документа территориального планирования, документации по планировке территории, программ комплексного развития систем коммунальной инфраструктуры поселения, городского округа, а также информацию об инвестиционной программе субъекта естественных монополий, организации коммунального комплекса, указанных в ходатайстве об установлении публичного сервитута	- Постановление Министерства строительства и архитектуры Архангельской области от 26.12. 2019 г. № 38-п "Об утверждении изменений в правила землепользования и застройки муниципального образования "Город Архангельск" (с изменениями); - Распоряжение мэра города Архангельска от 06.09.2013 № 2544р "Об утверждении проекта планировки района "Соломбала" муниципального образования "Город Архангельск" (с изменениями); - Решение Архангельской городской Думы от 28.11.2012 № 495 "Об утверждении Программы комплексного развития систем коммунальной инфраструктуры муниципального образования "Город Архангельск" на период до 2025 года"
7. Официальные сайты в информационно-телекоммуникационной сети «Интернет», на которых размещены утвержденные документы территориального планирования, документация по планировке территории, программа комплексного развития систем коммунальной инфраструктуры поселения, городского округа, инвестиционная программа субъекта естественных монополий, организации коммунального комплекса, указанных в ходатайстве об установлении публичного сервитута	www.arhcity.ru, www.dvinaland.ru

Графическое описание местоположения границ публичных сервитутов с указанием координат характерных точек границ публичного сервитута:

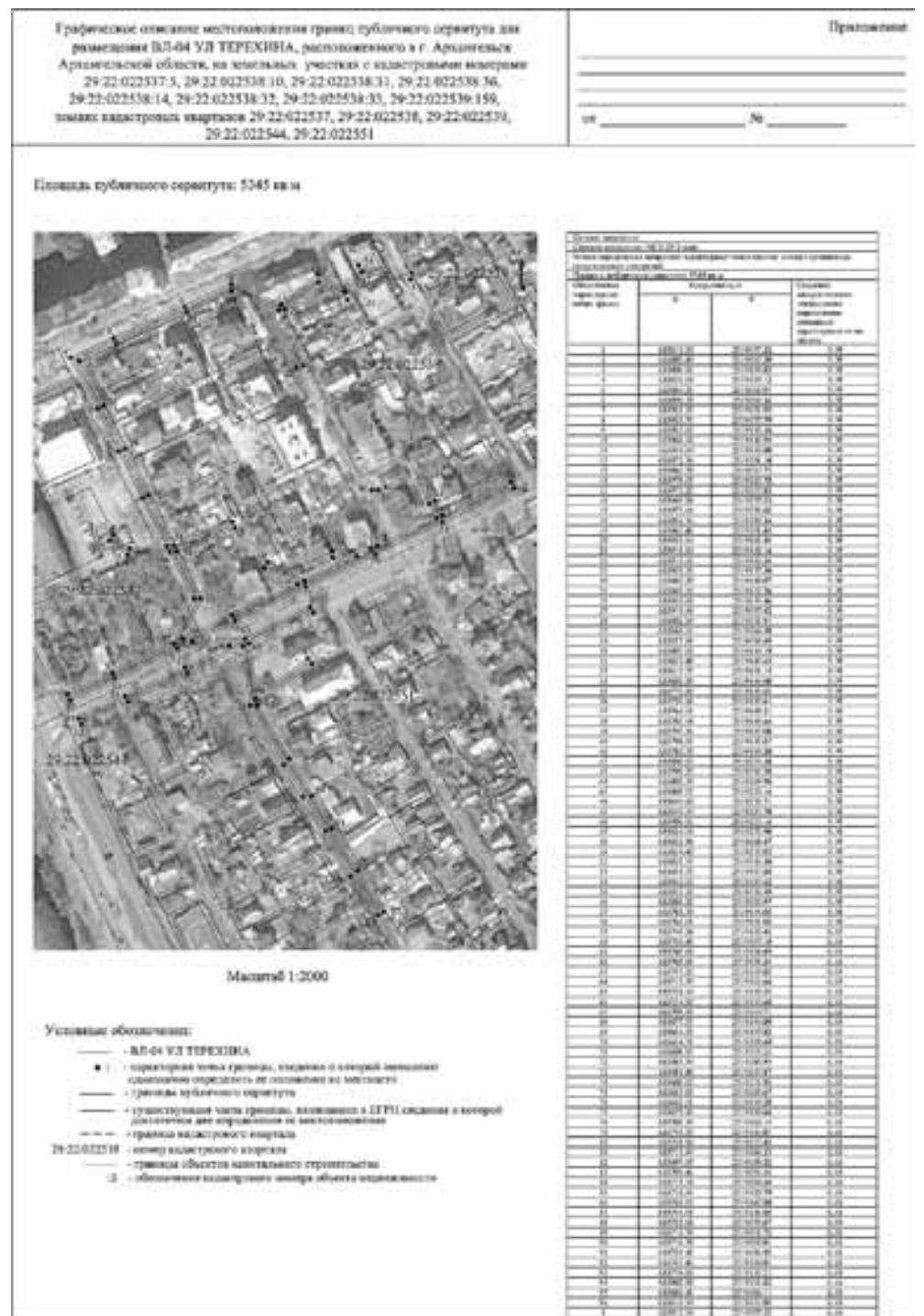


Сообщение о возможном установлении публичного сервитута в целях размещения объекта электросетевого хозяйства (ВЛ-04 УЛ ТЕРЕХИНА)

1. Наименование уполномоченного органа, которым рассматривается ходатайство об установлении публичного сервитута	Администрация муниципального образования "Город Архангельск"
2. Цель установления публичного сервитута	размещение объекта электросетевого хозяйства
3. Адрес или иное описание местоположения земельного участка (участков), в отношении которого испрашивается публичный сервитут	- земельный участок, расположенный по адресу: г. Архангельск, Соломбальский территориальный округ, по ул. Новоземельской, кадастровый номер 29-22:022537:5; - земельный участок, расположенный по адресу: г. Архангельск, ул. Новоземельская, дом 34, кадастровый номер 29-22:022538:10; - земельный участок, расположенный по адресу: г. Архангельск, Соломбальский территориальный округ, ул. Новоземельская, 36, кадастровый номер 29-22:022538:31; - земельный участок, расположенный по адресу: г. Архангельск, Соломбальский территориальный округ, по ул. Терехина, 55, кадастровый номер 29-22:022538:36; - земельный участок, расположенный по адресу: г. Архангельск, Соломбальский территориальный округ, по ул. Терехина, кадастровый номер 29-22:022538:14; - земельный участок, расположенный по адресу: г. Архангельск, Соломбальский территориальный округ, ул. Ярославская, д. 39, кадастровый номер 29-22:022538:32; - земельный участок, расположенный по адресу: г. Архангельск, Соломбальский территориальный округ, ул. Маяковского, д. 52, кадастровый номер 29-22:022538:33; - земельный участок, расположенный по адресу: г. Архангельск, Соломбальский территориальный округ, ул. Ярославская, 30, кадастровый номер 29-22:022539:159

4. Адрес, по которому заинтересованные лица могут ознакомиться с поступившим ходатайством об установлении публичного сервитута и прилагаемым к нему описанием местоположения границ публичного сервитута, подать заявление об учете прав на земельные участки, а также срок подачи указанных заявлений, время приема заинтересованных лиц для ознакомления с поступившим ходатайством об установлении публичного сервитута	Заинтересованные лица могут ознакомиться с поступившим ходатайством об установлении публичного сервитута и прилагаемым к нему описанием местоположения границ публичного сервитута в Администрации муниципального образования "Город Архангельск": по адресу: г. Архангельск, пл. В.И. Ленина, д. 5, каб. 407, тел. (8182) 607-279. Приемное время: понедельник - пятница (8:30-16:30), перерыв с 12:30 до 13:30. Правообладатели земельного участка, в отношении которого испрашивается публичный сервитут, если их права не зарегистрированы в Едином государственном реестре недвижимости, могут подать заявление в Администрации муниципального образования "Город Архангельск" об учете их прав (обременения прав) на земельный участок с приложением копий документов, подтверждающих эти права (обременения прав), в течение тридцати дней со дня опубликования сообщения о возможном установлении публичных сервитутов.
5. Официальные сайты в информационно-телекоммуникационной сети «Интернет», на которых размещается сообщение о поступившем ходатайстве об установлении публичного сервитута	www.arhcity.ru
6. Реквизиты решений об утверждении документа территориального планирования, документации по планировке территории, программ комплексного развития систем коммунальной инфраструктуры поселения, городского округа, а также информацию об инвестиционной программе субъекта естественных монополий, организации коммунального комплекса, указанных в ходатайстве об установлении публичного сервитута	- Постановление Министерства строительства и архитектуры Архангельской области от 26.12. 2019 г. № 38-п "Об утверждении изменений в правила землепользования и застройки муниципального образования "Город Архангельск" (с изменениями); - Распоряжение мэра города Архангельска от 06.09.2013 № 2544р "Об утверждении проекта планировки района "Соломбала" муниципального образования "Город Архангельск" (с изменениями); - Решение Архангельской городской Думы от 28.11.2012 № 495 "Об утверждении Программы комплексного развития систем коммунальной инфраструктуры муниципального образования "Город Архангельск" на период до 2025 года"
7. Официальные сайты в информационно-телекоммуникационной сети «Интернет», на которых размещены утвержденные документы территориального планирования, документация по планировке территории, программа комплексного развития систем коммунальной инфраструктуры поселения, городского округа, инвестиционная программа субъекта естественных монополий, организации коммунального комплекса, указанных в ходатайстве об установлении публичного сервитута	www.arhcity.ru, www.dvinaland.ru

Графическое описание местоположения границ публичных сервитутов с указанием координат характерных точек границ публичного сервитута:



Сообщение о возможном установлении публичного сервитута в целях размещения объекта электросетевого хозяйства (ВЛ-04КВ95 0,125КМ)

1. Наименование уполномоченного органа, которым рассматривается ходатайство об установлении публичного сервитута	Администрация муниципального образования "Город Архангельск"
2. Цель установления публичного сервитута	размещение объекта электросетевого хозяйства
3. Адрес или иное описание местоположения земельного участка (участков), в отношении которого испрашивается публичный сервитут	- земельный участок, расположенный по адресу: г. Архангельск, ул. Гайдара, дом 21, корпус 1, кадастровый номер 29:22:040730:14; - земельный участок, расположенный по адресу: г. Архангельск, ул. Гайдара, дом 21, кадастровый номер 29:22:040730:15; - земельный участок, расположенный по адресу: г. Архангельск, Октябрьский территориальный округ, просп. Ломоносова (от ул. Гайдара до ул. Суворова), кадастровый номер 29:22:000000:8650
4. Адрес, по которому заинтересованные лица могут ознакомиться с поступившим ходатайством об установлении публичного сервитута и прилагаемым к нему описанием местоположения границ публичного сервитута в Администрации муниципального образования "Город Архангельск"	Заинтересованные лица могут ознакомиться с поступившим ходатайством об установлении публичного сервитута и прилагаемым к нему описанием местоположения границ публичного сервитута в Администрации муниципального образования "Город Архангельск": по адресу: г. Архангельск, пл. В.И. Ленина, д. 5, каб. 407, тел. (8182) 607-279. Приемное время: понедельник - пятница (8:30-16:30), перерыв с 12:30 до 13:30. Правообладатели земельного участка, в отношении которого испрашивается публичный сервитут, если их права не зарегистрированы в Едином государственном реестре недвижимости, могут подать заявления в Администрацию муниципального образования "Город Архангельск" об учете их прав (обременения прав) на земельный участок с приложением копий документов, подтверждающих эти права (обременения прав), в течение тридцати дней со дня опубликования сообщения о возможном установлении публичных сервитутов.
5. Официальные сайты в информационно-телекоммуникационной сети «Интернет», на которых размещается сообщение о поступившем ходатайстве об установлении публичного сервитута	www.arhcity.ru
6. Реквизиты решений об утверждении документа территориального планирования, документации по планировке территории, программ комплексного развития систем коммунальной инфраструктуры поселения, городского округа, а также информацию об инвестиционной программе субъекта естественных монополий, организации коммунального комплекса, указанных в ходатайстве об установлении публичного сервитута	- Постановление Министерства строительства и архитектуры Архангельской области от 26.12.2019 г. № 38-п "Об утверждении изменений в правила землепользования и застройки муниципального образования "Город Архангельск" (с изменениями); - Распоряжение мэра города Архангельска от 17.12.2014 № 4533р "Об утверждении проекта планировки межмагистральной территории (жилой район Кузнечиха) муниципального образования "Город Архангельск" (с изменениями); - Решение Архангельской городской Думы от 28.11.2012 № 495 "Об утверждении Программы комплексного развития систем коммунальной инфраструктуры муниципального образования "Город Архангельск" на период до 2025 года"
7. Официальные сайты в информационно-телекоммуникационной сети «Интернет», на которых размещены утвержденные документы территориального планирования, документация по планировке территории, программа комплексного развития систем коммунальной инфраструктуры поселения, городского округа, инвестиционная программа субъекта естественных монополий, организации коммунального комплекса, указанных в ходатайстве об установлении публичного сервитута	www.arhcity.ru, www.dvinaland.ru

Графическое описание местоположения границ публичных сервитутов с указанием координат характерных точек границ публичного сервитута:



2. Цель установления публичного сервитута	размещение объекта электросетевого хозяйства
3. Адрес или иное описание местоположения земельного участка (участков), в отношении которого испрашивается публичный сервитут	- земельный участок, расположенный по адресу (местоположение): г. Архангельск, ул. Комсомольская, дом 40, кадастровый номер 29:22:040718:33; - земельный участок, расположенный по адресу (местоположение): г. Архангельск, ул. Комсомольская, дом 40, корпус 1, кадастровый номер 29:22:040718:34; - земельный участок, расположенный по адресу (местоположение): г. Архангельск, по ул. Комсомольской, кадастровый номер 29:22:040718:1077.
4. Адрес, по которому заинтересованные лица могут ознакомиться с поступившим ходатайством об установлении публичного сервитута и прилагаемым к нему описанием местоположения границ публичного сервитута в Администрации муниципального образования "Город Архангельск"	Заинтересованные лица могут ознакомиться с поступившим ходатайством об установлении публичного сервитута и прилагаемым к нему описанием местоположения границ публичного сервитута в Администрации муниципального образования "Город Архангельск": по адресу: г. Архангельск, пл. В.И. Ленина, д. 5, каб. 407, тел. (8182) 607-279. Приемное время: понедельник - пятница (8:30-16:30), перерыв с 12:30 до 13:30. Правообладатели земельного участка, в отношении которого испрашивается публичный сервитут, если их права не зарегистрированы в Едином государственном реестре недвижимости, могут подать заявления в Администрацию муниципального образования "Город Архангельск" об учете их прав (обременения прав) на земельный участок с приложением копий документов, подтверждающих эти права (обременения прав), в течение тридцати дней со дня опубликования сообщения о возможном установлении публичных сервитутов.
5. Официальные сайты в информационно-телекоммуникационной сети «Интернет», на которых размещается сообщение о поступившем ходатайстве об установлении публичного сервитута	www.arhcity.ru
6. Реквизиты решений об утверждении документа территориального планирования, документации по планировке территории, программ комплексного развития систем коммунальной инфраструктуры поселения, городского округа, а также информацию об инвестиционной программе субъекта естественных монополий, организации коммунального комплекса, указанных в ходатайстве об установлении публичного сервитута	- Постановление Министерства строительства и архитектуры Архангельской области от 26.12.2019 г. № 38-п "Об утверждении изменений в правила землепользования и застройки муниципального образования "Город Архангельск" (с изменениями); - Распоряжение мэра города Архангельска от 17.12.2014 № 4533р "Об утверждении проекта планировки межмагистральной территории (жилой район Кузнечиха) муниципального образования "Город Архангельск" (с изменениями); - Решение Архангельской городской Думы от 28.11.2012 № 495 "Об утверждении Программы комплексного развития систем коммунальной инфраструктуры муниципального образования "Город Архангельск" на период до 2025 года"
7. Официальные сайты в информационно-телекоммуникационной сети «Интернет», на которых размещены утвержденные документы территориального планирования, документация по планировке территории, программа комплексного развития систем коммунальной инфраструктуры поселения, городского округа, инвестиционная программа субъекта естественных монополий, организации коммунального комплекса, указанных в ходатайстве об установлении публичного сервитута	www.arhcity.ru, www.dvinaland.ru

Графическое описание местоположения границ публичных сервитутов с указанием координат характерных точек границ публичного сервитута:



Администрация муниципального образования «Город Архангельск» объявила электронные аукционы на приобретение 2 благоустроенных жилых помещений для детей-сирот и детей, оставшихся без попечения родителей, и лиц из их числа, расположенных в панельных, кирпичных или монолитных домах в городе Архангельске, а именно, однокомнатных квартир в округах:

- Майская горка (исключая о. Краснофлотский), окончательная подача заявок до 07.09.2020 09:00; до 15.09.2020 09:00;
- Северный округ, окончательная подача заявок до 14.09.2020 09:00.

Общая площадь однокомнатных квартир должна быть не менее 15 кв. м. Вся информация о проведении конкурентных способов, перечню документов и условиям проведения конкурентных способов на приобретение жилых помещений размещается на официальном сайте единой информационной системы в сфере закупок Российской Федерации www.zakupki.gov.ru (заказчик – управление по вопросам семьи, опеки и попечительства Администрации МО «Город Архангельск»). Контактные лица: Белова Наталья Валентиновна 607-530, Севастьянова Ульяна Евгеньевна 607-527, г. Архангельск, пл. В.И. Ленина, д.5, этаж 3, каб. 319.

Сообщение о возможном установлении публичного сервитута в целях размещения объекта электросетевого хозяйства (ИЛИНИЯ КОМСОМОЛЬСКАЯ 40 69М)

1. Наименование уполномоченного органа, которым рассматривается ходатайство об установлении публичного сервитута	Администрация муниципального образования "Город Архангельск"
--	--

Загадки школьного портфеля

Подробности: Культурные центры во всех округах города представили театрализованные программы к 1 Сентября



Накануне Дня знаний на площадке у Ломоносовского Дворца культуры состоялась театрализованная игровая программа. Герои представления Маша, Пятерка и Шапокляк собирались в школу вместе с ребятами.

Кроме того, они играли, загадывали загадки и танцевали. А еще самым активным участником «Летнего калейдоскопа» – игровых программ на свежем воздухе во время летних каникул – вручили грамоты. Фотосессия за школьной партой вместе с попугаем Кешей завершила программу, сообщает пресс-служба Ломоносовского ДК.

Культурный центр «Северный» провел для всех учеников праздник «Загадки школьного портфеля». Ребята побывали на веселых уроках, где все вместе выполняли интересные задания и исполняли веселые танцы. Как сообщает пресс-служба КЦ «Северный», каждый желающий смог сфотографироваться на яркой и красочной фотозоне.

Как Снеговик в первый класс пошел

Хорошая идея: Веселый праздник подарили архангельским школьникам специалисты КЦ «Соломбала-Арт» ко Дню знаний

Архангельский Снеговик встречал своих гостей в парке культурного центра. Праздничное действие развернулось на сцене, которую окружили юные зрители. Они помогли снежному волшебнику грамотно собраться в школу.

Также свои наставления Снеговик дали Кот Ученый, Буратино, Морковь, Одуванчик.

– Мне здесь очень понравилось. Весело, все ребята дружные. У каждого героя своя песенка и своя игра, – рассказала участница праздника Маша Тимофеева.

– А мне понравилась Морковка, я такую раньше не видал никогда, – поделился своими впечатлениями Руслан Ванеев.

Все друзья Снеговика пожелали школьникам учиться на четверки и пятерки, слушаться родителей и помнить о том, что Страна Знаний – самое интересное место на свете, сообщает пресс-служба КЦ «Соломбала-Арт».

« Все друзья Снеговика пожелали школьникам учиться на четверки и пятерки, слушаться родителей



газета
«Архангельск – Город воинской славы»
№ 67 (958) от 04.09.2020 16+
Главный редактор:
С. К. ЦАРЕВА

Учредитель: Администрация МО «Город Архангельск»
Адрес издателя, редакции: 163000, г. Архангельск, пр. Троицкий, 61, 3-й этаж.
Издатель: МУ «Информационно-издательский центр»

Газета зарегистрирована в Управлении Федеральной службы по надзору в сфере связи, информационных технологий и массовых коммуникаций по Архангельской области и Ненецкому автономному округу. Свидетельство ПИ № ТУ 29-00259 от 11.03.2011
Перепечатка материалов без согласия редакции не допускается.

Телефон редакции: 21-42-83
→ Отпечатано в ООО Типография Премьер, г. Вологда, ул. Козленская, д. 63, оф. 43.
→ Заказ № 1829. Подписано в печать: по графику 21:00, фактически 21:00. Тираж номера 1000 экз.
→ Выходит два раза в неделю. Распространяется бесплатно.

→ Позиция авторов материалов не всегда совпадает с позицией редакции.
→ Ответственность за достоверность рекламы несет рекламодатель. Рекламуемые товары и услуги подлежат обязательной сертификации в случаях, предусмотренных законом.
→ Партнерский материал – публикация, не являющаяся рекламой, подготовленная в сотрудничестве с предприятиями и организациями в рамках коммерческих или спонсорских договоров