АРХАНГЕЛЬСК ГОРОД ВОИНСКОЙ СЛАВЫ

Официальный публикатор муниципальных правовых актов, решений сессий Архангельской городской Думы

ГАЗЕТА АДМИНИСТРАЦИИ ОБЛАСТНОГО ЦЕНТРА

ЛЮДИ И СОБЫТИЯ • ПОЛИТИКА И ЭКОНОМИКА • КУЛЬТУРА И СПОРТ

№ 77 (1271), 21 июля 2023 года

#СвоихНеБросаем

Каяк-экстрим для самых сильных

Одиннадцать медалей завоевала сборная команда Архангельской области по гребному слалому в Тюмени

ФОТО: ФЕДЕРАЦИЯ ГРЕБНОГО СЛАЛОМА АРХАНГЕЛЬСКОЙ ОБЛАСТИ

В Тюмени в акватории озера Оброчное завершились первенство России по гребному слалому среди спортсменов до 17 лет и всероссийские соревнования «Юность России» (до 15 лет).

В заездах приняли участие около 400 спортсменов из 20 регионов России, сообщили в министерстве спорта Архангельской области.

На первенстве России наши спортсмены заняли:

• 2-е место в мужской каноэ-двойке – **Игорь Хвиюзов, Артемий Крысанов**;

• 3-е место в каяк-экстриме – Артемий Крысанов;

• 3-е место в командной гонке на каноэ – **Никита Кривоногов**, Игорь Хвиюзов, Артемий Крысанов.

На первенстве России сборная Поморья завоевала шесть медалей, в том числе и в самом молодом олимпийском виде – каяк-экстриме.

В этом виде программы участвовали 126 спортсменов из 19 регионов страны. Архангелогородец Артемий Крысанов в четвертьфинальном и полуфинальном заездах пришел к финишу первым. А в финале, уступив соперникам, стал третьим.

– Впереди у сборной Поморья подготовка к первенству России до 19 лет и международным стартам «Кубок сильнейших», которые состоятся в конце июля в Республике Алтай, – сообщила председатель президиума федерации гребного слалома Архангельской области **Дарья Синицына**.

В рамках всероссийских соревнований «Юность России» у слаломистов Архангельской области – пять золотых медалей. В мужской каноэ-двойке победителями стали **Денис Амосов** и **Михаил Филатов**, в командной гонке на каноэ – Денис Амосов, Михаил Филатов и **Владимир Татарский**.

«Сад Памяти»

В Поморье подвели итоги международной акции. Ее цель достигнута и перевыполнена в масштабах страны.

В память о героях, погибших в годы Великой Отечественной войны, в этом году высажено более 34,6 млн деревьев. Четвертый сезон акции «Сад Памяти» завершился на Поклонной горе в Москве в день 80-летия начала Курской битвы.

В Архангельской области мероприятия акции «Сад Памяти» стартовали в первых числах мая и продлились до 22 июня.

– В Поморье в этом году высажено два миллиона двести тысяч деревьев и кустарников. Для сравнения: за три предыдущих сезона акции высажено один миллион девятьсот тысяч деревьев, – отметил министр природных ресурсов и лесопромышленного комплекса Архангельской области **Игорь Мураев**.

В регионе ключевые мероприятия акции «Сад Памяти – 2023» состоялись в Приморском районе и в Северодвинском лесничестве – на территории живописного Онежского полуострова. Участниками стали специалисты лесного хозяйства региона, волонтеры молодежного движения «Лесной патруль», представители ОАО «РЖД», которые высадили четыре тысячи сеянцев сосны.

В целом в 2023 году в регионе состоялось более 140 мероприятий акции «Сад Памяти». Деревья высаживали в парках, скверах, у мемориалов и на землях лесфонда. В акции приняли участие порядка 1800 человек.

– Мы благодарны каждому участнику мероприятий, внесшему свой вклад в большое и благородное дело. Среди муниципальных образований отмечу Коряжму, Приморский район и Устьянский округ, а среди лесничеств – Устьянское, Выйское и Вельское, – сказал Игорь Мураев.

Международная акция «Сад Памяти» проводится по инициативе АНО «Сад Памяти», Всероссийского общественного движения «Волонтеры Победы», Фонда памяти полководцев Победы при поддержке Минприроды России, Федерального агентства лесного хозяйства, Фонда президентских грантов и реализуется в поддержку национального проекта «Экология».

Успешный ребенок в хорошей семье

Иногда до родителей нужно, что называется, достучаться.
Бывает, что приходят не родители, а сам ребенок и самостоятельно рассказывает о проблеме

Георгий ГУДИМ-ЛЕВКОВИЧ

Городской центр экспертизы, мониторинга, психолого-педагогического и информационно-методического сопровождения «Леда» отметил свое 30-летие. В 1993 году мэрия Архангельска приняла решение создать городской центр социальной помощи детям и подросткам. Об истории организации и ее настоящем рассказала директор центра «Леда» Ирина Орлова.

– Ирина Васильевна, 1993 год – это было очень сложное время, но тем не менее нашлись ресурсы и силы, чтобы создать центр.

– История нашего центра очень интересная. Начать следует с того, что мы находимся в необычном здании, в 2026 году ему исполнится 100 лет, оно было построено для размещения управления Северного морского пароходства. В 1971 году на площади Профсоюзов было построено красивое современное высотное здание СМП, и туда переехала администрация пароходства из здания на улице Энгельса, 1, сейчас адрес – Набережная Северной Двины, 84. Надо отдать должное руководству города и СМП – здание передали детям, и в 1971 году здесь разместился клуб юных моряков, речников и полярников. И сегодня многие дедушки, которые приводят своих внучат в наш центр, говорят: «А я здесь занимался! Я здесь учился морскому делу. Я был мотористом, радистом, сигнальщиком», они помнят коридоры, кабинеты, рассказывают внукам.

Возможно, клуб так бы и существовал, если бы не события, которые произошли в начале 1990-х годов. Ситуация была очень тяжелая, что, несомненно, сказывалось на семьях: безработица, алкоголизм, наркомания, безнадзорность. Многие дети оказались на улице, система дополнительного образования фактически не финансировалась. И администрация Архангельска в 1993 году приняла решение на базе коллектива работников клуба создать центр социальной помощи детям и подросткам. Большинство педагогов – руководителей кружков остались в новом центре. Детей собирали буквально на улицах. Морской профиль остался, но часть помещений оборудовали под спальни, столовую, на цокольном этаже сделали душевую. Было принято решение, что в центре должен быть организован полноценный учебный процесс, учреждение получило лицензию на образовательную деятельность, уроки вели учителя из близлежащих школ.

ЗАБРАТЬ ДЕТЕЙ С УЛИЦЫ И СПАСТИ ПОКОЛЕНИЕ

– Практически как во времена «Педагогической поэмы» Макаренко и «Республики ШКИД» Белых и Пантелеева…

– Да, ведь дети убегали из дома, от тех трудностей, которые возникали в семье. Улица их принимала. Чтобы спасти это поколение, появился наш центр. Это было очень мудрое решение. Причем оно осуществлялось по всей стране. Таких центров социальной и психолого-педагогической помощи детям и подросткам в эти годы было создано достаточно много. Но Архангельск был в числе первых. Проходили годы, менялась жизнь, и центр тоже менялся. В итоге он стал многопрофильным, многофункциональным и достаточно большим учреждением.

– Какие ключевые моменты в этих изменениях вы бы выделили?

– Первый период – это работа центра как социального учреждения по предотвращению беспризорности и безнадзорности несовершеннолетних. Нужно было собрать и забрать ребят с улицы. Затем – начало 2000-х годов, когда начали происходить организационные изменения как в системе образования, так и социальной работы, стабилизировалась социально-экономическая ситуация в стране.

В 2002 году центр возглавила **Валентина Васильевна Бедрина**. Это очень мудрый руководитель, замечательный психолог-практик. Вместе с администрацией города, департаментом образования, директором которого тогда была **Лидия Васильевна Елькина,** было принято решение о перепрофилировании центра. Появилась очень своевременная идея – объединить всех школьных психологов и создать современную психологическую службу в системе образования.

Центр стал учреждением, оказывающим психолого-педагогическую помощь, в том числе по формированию личности детей и подростков. Появляется название «Леда»: любовь, единство, доброта, активность.

В центр приходит много молодых специалистов, разрабатываются новые программы, проекты, разворачивается система психологической помощи детям в период адаптации в начальной школе, подросткам. Центр начинает заниматься профориентацией школьников. Очень важным делом было объединение всех школьных психологов, методическая помощь и поддержка этих специалистов.

С середины 2000-х годов развитие центра идет по пути расширения коррекционных услуг. Виртуализация жизни молодых семей, общение не живой речью, а посредством гаджетов приводит к тому, что растет количество детей с речевыми проблемами. Поэтому в центре формируется логопедическая служба. Развиваются и проекты по психологической коррекции формирования личности у подростков.

В 2010 году в центре появилась психолого-медико-педагогическая комиссия, это означало, что в Архангельске сформирована полноценная служба психолого-педагогической помощи несовершеннолетним. В 2020 году у нас появилось еще одно направление – курирование системы дополнительного образования. И сейчас мы занимаемся в комплексе вопросами воспитания в муниципальной системе образования. То есть ребенок, нуждающийся в определении особого образовательного маршрута, который уже приходил на консультацию к логопеду, к психологу, получает у нас направление на обучение по адаптированной под его особенности здоровья программе в специальном коррекционном классе или коррекционную помощь в логопункте. То есть все работает в одном месте, в режиме одного окна.

> «Леда» – центр муниципальный. Этим очень гордимся и очень дорожим, поскольку не каждый муниципалитет возьмет на себя содержание такого учреждения

ГОРОДСКАЯ МЕТОДИЧЕСКАЯ ПЛОЩАДКА

– Вы также работаете и с педагогами.

– Да, в названии центра есть слова «информационно-методическое сопровождение». Это работа с классными руководителями, педагогами дополнительного образования, школьными психологами, учителями-логопедами. Для них мы – городская методическая площадка.

– Как организовано сотрудничество с институтом открытого образования?

– У нас заключен договор о сотрудничестве с институтом открытого образования. Совместно реализуем много проектов. Они привлекают нас к работе по курсовой переподготовке педагогов. Они повышают квалификацию, а мы повышаем методическое мастерство учителей, не дублируем друг друга, а работаем в связке.

ЗАМКНУТЫЕ ДЕТИ

– Проблемы в семьях за эти 30 лет тоже изменились или остаются прежними?

– С изменением социально-экономического положения в стране меняются и проблемы в семье. Если в 1990-е была актуальна проблема улицы, то сейчас, наоборот, дети замкнуты в пространстве квартиры и общаются через гаджеты. Если раньше были характерны конфликты двор на двор, улица на улицу, район на район, то сейчас много конфликтов внутри ученических коллективов, внутри классов. Мы обучаем педагогов-психологов именно методикам предотвращения конфликтов, выявления и снятия их причин. И, конечно, консультируем родителей в каждом конкретном случае, если конфликт уже случился. Очень много уделяется внимания такой проблеме, как определение местожительства ребенка и порядка общения с родителями после расторжения брака. Раньше практика было однозначной – детей оставляли с мамой. Сейчас очень много активных отцов, которые готовы самостоятельно воспитывать ребенка. Это часто приводит к конфликтам с участием не только бывших супругов, но и бабушек, дедушек. Это для нас сейчас серьезное и большое направление работы, мы выступаем в качестве экспертов при проведении судебно-психологических экспертиз. Такую помощь оказываем судам Архангельской области и самому ребенку и его родителям.

> Мы очень благодарны администрации Архангельска, что нас не оставляют без внимания, поддерживают и понимают, насколько центр значим для системы образования города, детей и семей

ВЛАСТЬ ПОНИМАЕТ ПРОБЛЕМЫ СЕМЬИ

– Кто к вам может обращаться? И какие еще виды помощи вы оказываете?

– «Леда» – центр городской, муниципальный, и этим мы очень гордимся и очень дорожим, поскольку не каждый муниципалитет возьмет на себя содержание такого учреждения. Мы очень благодарны администрации Архангельска, что нас не оставляют без внимания, поддерживают и понимают, насколько центр значим для системы образования города и в целом для создания комфортных условий проживания в столице Поморья.

В соответствии с муниципальным заданием мы оказываем бесплатные услуги только жителям Архангельска, зарегистрированным и проживающим в городе, детям с трех лет и их родителям. Дети с 14 лет могут обратиться в центр самостоятельно. Услуги мы оказываем разные. Прежде всего это психологическая помощь. Видя какие-либо проблемы и трудности у ребенка, родители могут прийти к нам на бесплатную консультацию. Затем мы общаемся с ребенком, и если видим, что ситуация сложная и проблема глубокая, то предлагаем участие в одной из наших коррекционных программ. Может быть так, что, получив наши рекомендации, родители снимают проблему самостоятельно. Каждая ситуация индивидуальна. У нас есть семьи, которых мы ведем с трехлетия ребенка, когда мама пришла с вопросом: а как с ребенком играть? – и до 17 лет. Он для нас уже становится как родной, родители – тоже, ребенок растет успешным, и все в семье хорошо. Кто-то к нам приходит уже с ребенком-подростком, с серьезными проблемами. Стараемся помочь в каждом случае.

– Какие коррекционные программы у вас работают?

– Коррекционных программ у нас очень много. Среди них, например, «Чувства разные нужны» для дошкольников 4–5 лет, «Секреты успешной учебы» для первоклассников, «Искусство быть собой» для младших и старших подростков. Мы никогда не стоим на месте, пакет программ постоянно обновляется. Так, мы стали опорным учреждением городской системы образования по кинезиологии – это наука о физиологических и психологических основах движения человека, изучающая мышечное движение во всех его проявлениях, – и использованию ее достижений в программах дошкольного образования, в начальной и средней школе. Прежде всего это развитие мелкой моторики и на основе этого – памяти, мышления, речи. У нас есть интересная программа «Увлекательная кинезиология, или Котики спешат на помощь», в которой в доступной игровой форме дети осваивают новые навыки двигательной активности. Серьезная программа «К экзаменам готов» рассчитана на подростков. Те, кто по ней занимался в течение учебного года, сейчас, я думаю, успешно сдали единые государственные экзамены. Мы рекомендуем записаться на нее в августе будущим выпускникам 9-х и 11-х классов. Занятия проходят один раз в неделю, всего семь занятий. На них научат, как справляться с волнением, как повысить уверенность в себе.

– Могут к вам обратиться родители ребенка, который в

связи с переездом пошел в другую школу? Не всегда это проходит гладко…

– Конечно. Родители могут прийти к нам с любым вопросом. Скорее всего, консультацию нужно будет подождать, но услуга в любом случае будет оказана.

– Что в вашем центре корректируют?

– Как я уже говорила, коррекционная служба – это логопеды и дефектологи. В центре действует логопункт, мы работаем с теми детьми, которые не попали в логопункты в детсадах, но особое внимание уделяем школьникам. К сожалению, в Архангельске мало школ, где есть штатные логопеды. А сейчас актуальной проблемой становится коррекция речи у поступающих в школу. И если в 1–2-м классе мы не продолжим то, чем занимались в детсаду по развитию речи, то коррекция не будет завершена, а это приводит к проблемам с письменной речью и в целом с обучением. Поэтому мы активно работаем со школьниками. Наши специалисты-дефектологи занимаются с детьми особой заботы. Это ребятки, которые имеют серьезные проблемы в физическом развитии. К сожалению, они такие, но их родители любят и приводят к нам на занятия по специальным программам. Для этого два года назад на средства гранта Фонда поддержки детей, находящихся в трудной жизненной ситуации, в рамках проекта «Студия раннего развития» у нас оборудован специальный кабинет для особых детей от двух до четырех лет. Сейчас реализуем еще один проект – «Равные права – равные возможности», за счет которого также обновляем материальную базу центра.

– А что касается жителей других муниципальных образований области…

– Мы готовы оказывать им услуги, но, поскольку это не предусмотрено муниципальным заданием, они будут для них платными. К нам часто приезжают жители Северодвинска, Новодвинска, Приморского района. Мы всем рады и всем готовы помочь. Все полученные средства идут исключительно на развитие материально-технической базы центра.

– Вы сказали, что также занимаетесь курированием дополнительного образования.

– Да, у нас сейчас развивается новое направление – дополнительное образование детей по социально-педагогической направленности (для дошкольников и младших школьников). Разработано несколько программ: «Калейдоскоп», «Улыбка радуги», «Фантазеры», «Подростковый клуб». Мы входим в систему дополнительного образования и предоставляем соответствующие образовательные услуги. Кроме того, являясь муниципальным опорным центром по допобразованию, мы работаем со всеми нашими городскими учреждениями дополнительного образования детей, курируем работу навигатора «ДОП29», отслеживаем наличие сертификатов персонофицированного финансирования, помогаем родителям все правильно оформить, чтобы записать ребенка в кружок. У нас создан для этого специальный отдел. Мы помогаем педагогам допобразования писать программы, оказываем методическую помощь.

– Родители охотно пользуются системой сертификатов?

– Да, система заработала, родители охотно ею пользуются. Сертификаты используются для записи не только в государственные и муниципальные учреждения, но и в негосударственные организации, оказывающие услуги по программам дополнительного образования. У нас в центре есть специальный курс повышения родительской грамотности по работе в электронном навигаторе «ДОП29». На самом деле это очень удобно. И я всем советую им пользоваться.

– Про методическую помощь коллегам в школах расскажите, пожалуйста…

– Информационно-методическая служба центра оказывает разностороннюю помощь педагогам, психологам. У нас работают Школы молодого психолога и молодого социального педагога, проводим дополнительное обучение для учителей-логопедов, семинары для классных руководителей, разнообразные конференции, мастер-классы.

– С родителями сложно работать?

– Да, до родителей иногда нужно, что называется, достучаться. Иногда бывает, что приходят не родители, а сам ребенок и самостоятельно рассказывает о проблеме. Чтобы родители понимали, для чего нужно обращаться к нам, мы проводим семинары, вебинары, участвуем в городских родительских собраниях, рассказывая о деятельности центра. В нашей группе в социальной сети «ВКонтакте» более 12 тысяч подписчиков. Мы проводим мини-консультации в онлайн-режиме и размещаем там большое количество опробированных рекомендаций по решению конкретных вопросов воспитания детей. И, конечно, большую помощь оказывают детсады и школы, рекомендуя родителям в случае появления проблем обращаться к нам.

– Оказывает ли центр помощь семьям участников специальной военной операции?

– Да, мы с первых дней оказываем психологическую помощь семьям кадровых военнослужащих и мобилизованных. К нам приходят супруги участников СВО с детьми. Приходят матери мобилизованных. Мы никому не отказываем, готовы всегда откликнуться. Звоните: 28-67-97, таким семьям помощь оказывается вне очереди.

С детьми работают мастера

В центре «Леда» подвели итоги конкурса профессионального мастерства

Состоялось торжественное подведение итогов и награждение призеров и победителей открытого конкурса профессионального мастерства для педагогов, работающих в системе психолого-педагогического сопровождения.

Конкурс организован с целью выявления, поддержки, признания и распространения лучшего опыта педагогических работников муниципальных образовательных учреждений областного центра.

Конкурс проводился в два тура по четырем номинациям: «Учитель-логопед», «Учитель-дефектолог», «Педагог-психолог» и «Социальный педагог».

На конкурс подали заявки более 70 участников из школ и детских садов. Помимо специалистов города в нем приняли участие педагоги из Северодвинска, Новодвинска, Онеги, Каргополя, Вологды, Приморского, Виноградовского и Устьянского районов. 48 педагогов прошли во второй тур конкурса.

В номинации «Учитель-логопед» приняли участие 24 педагога, из которых половина прошли во второй тур.
ПОБЕДИТЕЛЯМИ И ПРИЗЕРАМИ СТАЛИ:
- **Татьяна Юрьевна Антонова**, учитель-логопед МБДОУ № 101, – победитель;
- **Елена Николаевна Шишова**, учитель-логопед МБДОУ № 94, – призер;
- **Татьяна Николаевна Ермолина**, учитель-логопед МБДОУ № 183, – призер.

В номинации «Педагог-психолог» приняли участие 11 педагогов, из которых восемь прошли во второй тур.
ПОБЕДИТЕЛЯМИ И ПРИЗЕРАМИ СТАЛИ:
- **Эльвира Андреевна Супрун**, педагог-психолог МБДОУ № 91, – победитель;
- **Ксения Александровна Беляева**, педагог-психолог МБДОУ № 186, – призер;
- **Евгения Сергеевна Шемякина**, педагог-психолог МБОУ СШ № 5, – призер.

В номинации «Социальный педагог» приняли участие 10 педагогов, из которых шесть прошли во второй тур.
ПОБЕДИТЕЛЯМИ И ПРИЗЕРАМИ СТАЛИ:
- **Юлия Владимировна Моисеева**, социальный педагог МБОУ ОШ № 12, – победитель;
- **Татьяна Валентиновна Бурдуева**, социальный педагог МБДОУ № 10, – призер;
- **Елена Юрьевна Черепанова**, социальный педагог МБОУ СШ № 34, – призер.

Участникам конкурса были вручены сертификаты, победители и призеры получили дипломы и памятные подарки. Жюри отметило высокий уровень конкурсных работ и профессионализм участников.

МИР ПЕРЕВЕРНУЛСЯ…

как **правильно** готовить ребенка к школе

Мир перевернулся

Есть родители, которые в четыре (!) года водят ребенка на подготовку к школе, туда, где школьные стены, парты и будущие первоклассники…

Инна АНУФРИЕВА

Да, родители, считающие, что основная забота ответственного родителя дошкольника – как можно раньше подготовить его к школе, уже (увы) не редкость.

Чтение сказок перед сном, прогулки, поиск ответов на бесконечные «А это что?», «А почему?», «А что будет, если…» и т. п. – это, я понимаю, подготовка. Это ведь и расширение кругозора, и развитие познавательного интереса.

Но почему-то сейчас престижно водить на курсы. На курсы, где учат долго сидеть, быстро складывать и бегло читать.

А что вы делали в свои четыре года и даже пять лет? Играли? Много бегали на улице? Лепили из пластилина? Собирали новую модель самолета из железного конструктора?

И правильно делали. Именно постоянное движение, любопытство, экспериментирование с песком, водой и всем, что вокруг, – источник развития дошколенка.

Главная задача детства, неотъемлемая и невосполнимая позже, – наиграться. В свободной, неструктурированной игре формируются все необходимые функции, навыки и умения.

Хотите примеров? Пожалуйста, их очень доступно описала **Катерина Демина**.

Игры с мячом: развиваем произвольное внимание, концентрацию (за мячом надо следить), координацию и ловкость (без которых потом трудно понимать геометрию, да и остальные точные науки). Если это игра с правилами, а не просто беготня, то ребенок приучается соблюдать очередь, считаться с партнерами, следовать жестким правилам. Вы видите, что это все как раз список «трудного поведения», при котором первоклашкам ставят СДВГ и сажают на транквилизаторы? Неусидчивый, выкрикивает с места, задирается, не может высидеть урок… Так он не набегался, не напрыгался, его раньше времени посадили за парту.

Салки, прятки, всевозможные «Штандер-стоп» и казаки-разбойники. То же самое: подчинение правилам, умение переживать проигрыш («Он вообще не умеет проигрывать, как его на олимпиаду отправлять, он же там истерику закатит». Ага, а я же говорила вам: не надо водить на развивалки, пусть в сад ходит, единственный ребенок на шесть человек взрослых).

Бесконечные «Лего» и прочие кубики. Пространственное мышление, понимание основных законов механики, состав числа (сколько надо маленьких деталек, чтобы заменить одну длинную балку? А почему вот этой дуги не хватает, чтобы соединить два конца?). Умение вести проект, доделывать до конца, держать фокус, сотрудничать. Самое главное, на отсутствие чего потом жалуются родители, – умение создать в голове образ, придумывать и сочинять.

Любые карточные игры, «ходилки», лото: произвольное внимание, концентрация, предвидение, стратегия. И быстрый счет в уме.

Мои любимые «Быки и коровы»: тренируем фонематический слух, правописание, быстроту реакции.

Играю с шестилетней племянницей в «Быков и коров». Пока букв было три и мы играли путем переписки в «Скайпе», все шло нормально. Через два месяца Дуська стала отгадывать слова буквально за семь ходов – и мы стали играть вживую. Решили перейти на четырехбуквенные слова. И вот тут меня и подстерегло…

Дуська никак не может отгадать мое слово, хотя все буквы вроде подобрала, но сложить их вместе не удается. Ладно, говорит, сдаюсь. Я называю: «Маяк». «Не честно, – вопит Дуся. – Тут пять букв!» «Как пять?!» – подпрыгиваю я. «Ну как же, – отвечает мне грамотная, читающая, знающая всего Крылова наизусть девочка, – м-а-й-а-к».

А играли бы письменно – так бы и не узнали.

Куличики, строительство тоннелей в песочнице, взрывы в грязи и швыряние камнями в забор. Физические свойства материи, тактильные ощущения, погружение в себя, умение фантазировать.

И все это вы хотите заменить сидением за партой и рисованием квадратиков по клеточкам? Ни мозг, ни психика, ни тело ребенка не предназначены для этого!

Да, конечно, можно и нужно знакомить детей с буквами, желательно – на подручных предметах, между делом, в игре и на прогулке. Учиться читать по вывескам, как Маяковский. Но не требовать, чтобы к школе он сам читал толстые книги. Это все придет позже, в свое время.

Дочитали? Берем детей под мышку – и на площадку!

АДМИНИСТРАЦИЯ ГОРОДСКОГО ОКРУГА «ГОРОД АРХАНГЕЛЬСК»

П О С Т А Н О В Л Е Н И Е

от 11 июля 2023 г. № 1120

О плате за содержание жилого помещения для нанимателей жилых помещений по договорам социального найма и договорам найма жилых помещений в многоквартирных домах городского округа «Город Архангельск» и признании утратившим силу в приложения к постановлению Администрации муниципального образования «Город Архангельск» от 3 июня 2020 года № 966

В соответствии со статьями 154 и 156 Жилищного кодекса Российской Федерации, статьей 30 Устава городского округа «Город Архангельск», разделом 2 Положения об установлении тарифов и размера платы Администрацией муниципального образования «Город Архангельск», утвержденного постановлением мэрии города Архангельска от 21 декабря 2015 года № 69, Администрация городского округа «Город Архангельск» **постановляет**:

1. Установить размер платы за содержание жилого помещения для нанимателей жилых помещений по договорам социального найма и договорам найма жилых помещений в многоквартирном доме городского округа «Город Архангельск» согласно приложению к настоящему постановлению.

Перечень, объемы и качество работ и услуг по содержанию общего имущества в многоквартирных домах устанавливается в соответствии с условиями выполнения работ и услуг, указанными в договоре управления многоквартирным домом, заключенном по итогам проведенного открытого конкурса по отбору управляющих организаций.

2. Признать утратившим силу приложение к постановлению Администрации муниципального образования «Город Архангельск» от 3 июня 2020 года № 966 «О плате за содержание жилого помещения для нанимателей жилых помещений по договорам социального найма и договорам найма жилых помещений государственного жилищного фонда в многоквартирном доме, расположенном на территории муниципального образования «Город Архангельск», и о признании утратившими силу отдельных постановлений Администрации муниципального образования «Город Архангельск».

3. Опубликовать постановление в газете «Архангельск – Город воинской славы» и на официальном информационном интернет-портале городского округа «Город Архангельск».

4. Настоящее постановление вступает в силу с 1 августа 2023 года.

Глава городского округа «Город Архангельск» **Д.А. Морев**

ПРИЛОЖЕНИЕ
к постановлению Администрации городского округа «Город Архангельск»
от 11 июля 2023 г. № 1120

РАЗМЕР ПЛАТЫ
за содержание жилого помещения для нанимателей жилых помещений по договорам социального найма и договорам найма жилых помещений в многоквартирном доме городского округа «Город Архангельск»

№ п/п	Адрес многоквартирного дома	Размер платы за содержание жилого помещения (рублей за 1 кв. м общей площади жилого помещения в месяц)	Основание (дата и № договора управления многоквартирным домом)	Наименование управляющей организации
1	Просп. Московский, 57	35,50	от 01.08.2023 № 2893р/Л6	ООО "УК "АРХСИТИ ГРУПП"

АДМИНИСТРАЦИЯ ГОРОДСКОГО ОКРУГА «ГОРОД АРХАНГЕЛЬСК»

П О С Т А Н О В Л Е Н И Е

от 11 июля 2023 г. № 1121

О плате за содержание жилого помещения для нанимателей жилых помещений по договорам социального найма и договорам найма жилых помещений в многоквартирных домах городского округа «Город Архангельск» и о признании утратившими силу приложений к отдельным постановлениям Администрации муниципального образования «Город Архангельск»

В соответствии со статьями 154 и 156 Жилищного кодекса Российской Федерации, статьей 30 Устава городского округа «Город Архангельск», разделом 2 Положения об установлении тарифов и размера платы Администрацией муниципального образования «Город Архангельск», утвержденного постановлением мэрии города Архангельска от 21 декабря 2015 года № 69, Администрация городского округа «Город Архангельск» **постановляет**:

1. Установить размер платы за содержание жилого помещения для нанимателей жилых помещений по договорам социального найма и договорам найма жилых помещений в многоквартирных домах городского округа «Город Архангельск» согласно приложению к настоящему постановлению.

Перечень, объемы и качество работ и услуг по содержанию общего имущества в многоквартирных домах устанавливается в соответствии с условиями выполнения работ и услуг, указанными в договоре управления многоквартирными домами, заключенном по итогам проведенного открытого конкурса по отбору управляющих организаций.

2. Признать утратившими силу приложения к постановлениям Администрации муниципального образования «Город Архангельск»:

от 19 марта 2020 года № 513 «О плате за содержание жилого помещения для нанимателей жилых помещений по договорам социального найма и договорам найма жилых помещений в многоквартирных домах муниципального образования «Город Архангельск», о признании утратившими силу приложения к постановлению Администрации муниципального образования «Город Архангельск» от 21.09.2017 № 1065 и отдельных постановлений Администрации муниципального образования «Город Архангельск»;

от 25 марта 2020 года № 585 «О плате за содержание жилого помещения для нанимателей жилых помещений по договорам социального найма и договорам найма жилых помещений в многоквартирных домах муниципального образования «Город Архангельск», о внесении изменения в приложения к постановлению мэрии города Архангельска от 24.12.2015 № 101 и к постановлению Администрации муниципального образования «Город Архангельск» от 04.02.2020 № 190, о признании утратившими силу приложения к постановлению Администрации муниципального образования «Город Архангельск» от 22.05.2018 № 635 и постановления Администрации муниципального образования «Город Архангельск» от 12.11.2018 № 1389».

3. Опубликовать постановление в газете «Архангельск – Город воинской славы» и на официальном информационном интернет-портале городского округа «Город Архангельск».

4. Настоящее постановление вступает в силу с 1 августа 2023 года.

Глава городского округа «Город Архангельск» **Д.А. Морев**

ПРИЛОЖЕНИЕ
к постановлению Администрации городского округа «Город Архангельск»
от 11 июля 2023 г. № 1121

РАЗМЕР ПЛАТЫ
за содержание жилого помещения для нанимателей жилых помещений по договорам социального найма и договорам найма жилых помещений в многоквартирных домах городского округа «Город Архангельск»

№ п/п	Адрес многоквартирного дома	Размер платы за содержание жилого помещения (рублей за 1 кв. м общей площади жилого помещения в месяц)	Основание (дата и № договора управления многоквартирным домом)	Наименование управляющей организации
1	Ул. Г. Суфтина, 32	32,85	от 01.08.2023 № 2893р/Л1/Л7	ООО УК "ЖКС"
2	Ул. Заводская, 1	27,10	от 01.08.2023 № 2893р/Л1/Л7	ООО УК "ЖКС"
3	Ул. Западная, 2	28,20	от 01.08.2023 № 2893р/Л1/Л7	ООО УК "ЖКС"
4	Ул. Левобережная, 3	27,10	от 01.08.2023 № 2893р/Л1/Л7	ООО УК "ЖКС"
5	Ул. Левобережная, 5	30,41	от 01.08.2023 № 2893р/Л1/Л7	ООО УК "ЖКС"
6	Ул. Левобережная, 9	30,41	от 01.08.2023 № 2893р/Л1/Л7	ООО УК "ЖКС"
7	Ул. Левобережная, 13	30,41	от 01.08.2023 № 2893р/Л1/Л7	ООО УК "ЖКС"
8	Ул. Левобережная, 15	27,10	от 01.08.2023 № 2893р/Л1/Л7	ООО УК "ЖКС"
9	Ул. Левобережная, 16	29,56	от 01.08.2023 № 2893р/Л1/Л7	ООО УК "ЖКС"
10	Ул. Таежная, 12	27,10	от 01.08.2023 № 2893р/Л1/Л7	ООО УК "ЖКС"
11	Ул. Таежная, 13	27,10	от 01.08.2023 № 2893р/Л1/Л7	ООО УК "ЖКС"
12	Ул. Таежная, 14, корп.1	29,56	от 01.08.2023 № 2893р/Л1/Л7	ООО УК "ЖКС"
13	Ул. Таежная, 15	32,87	от 01.08.2023 № 2893р/Л1/Л7	ООО УК "ЖКС"
14	Ул. Таежная, 17	30,41	от 01.08.2023 № 2893р/Л1/Л7	ООО УК "ЖКС"
15	Ул. Таежная, 18	30,41	от 01.08.2023 № 2893р/Л1/Л7	ООО УК "ЖКС"
16	Ул. Турдеевская, 9	29,56	от 01.08.2023 № 2893р/Л1/Л7	ООО УК "ЖКС"
17	Ул. Турдеевская, 10	29,56	от 01.08.2023 № 2893р/Л1/Л7	ООО УК "ЖКС"
18	Ул. Турдеевская, 11	27,10	от 01.08.2023 № 2893р/Л1/Л7	ООО УК "ЖКС"
19	Ул. Центральная, 3, корп.1	23,98	от 01.08.2023 № 2893р/Л1/Л7	ООО УК "ЖКС"
20	Ул. Центральная, 3, корп.2	23,98	от 01.08.2023 № 2893р/Л1/Л7	ООО УК "ЖКС"
21	Ул. Центральная, 3, корп.3	23,98	от 01.08.2023 № 2893р/Л1/Л7	ООО УК "ЖКС"
22	Ул. Центральная, 3, корп.4	23,98	от 01.08.2023 № 2893р/Л1/Л7	ООО УК "ЖКС"
23	Ул. Центральная, 16	27,10	от 01.08.2023 № 2893р/Л1/Л7	ООО УК "ЖКС"
24	Ул. Центральная, 18	27,10	от 01.08.2023 № 2893р/Л1/Л7	ООО УК "ЖКС"
25	Ул. Центральная, 19	27,10	от 01.08.2023 № 2893р/Л1/Л7	ООО УК "ЖКС"
26	Ул. Центральная, 21	27,10	от 01.08.2023 № 2893р/Л1/Л7	ООО УК "ЖКС"
27	Ул. Центральная, 23	27,10	от 01.08.2023 № 2893р/Л1/Л7	ООО УК "ЖКС"
28	Ул. Центральная, 25	27,10	от 01.08.2023 № 2893р/Л1/Л7	ООО УК "ЖКС"
29	Ул. Центральная, 26	32,87	от 01.08.2023 № 2893р/Л1/Л7	ООО УК "ЖКС"
30	Ул. Центральная, 27	27,10	от 01.08.2023 № 2893р/Л1/Л7	ООО УК "ЖКС"
31	Ул. Центральная, 29	30,41	от 01.08.2023 № 2893р/Л1/Л7	ООО УК "ЖКС"
32	Ул. Центральная, 32	30,41	от 01.08.2023 № 2893р/Л1/Л7	ООО УК "ЖКС"
33	Ул. Центральная, 33	28,20	от 01.08.2023 № 2893р/Л1/Л7	ООО УК "ЖКС"
34	Ул. Центральная, 36	30,41	от 01.08.2023 № 2893р/Л1/Л7	ООО УК "ЖКС"
35	Ул. Центральная, 39	30,41	от 01.08.2023 № 2893р/Л1/Л7	ООО УК "ЖКС"

АДМИНИСТРАЦИЯ ГОРОДСКОГО ОКРУГА «ГОРОД АРХАНГЕЛЬСК»

П О С Т А Н О В Л Е Н И Е

от 11 июля 2023 г. № 1122

О плате за содержание жилого помещения для нанимателей жилых помещений по договорам социального найма и договорам найма жилых помещений в многоквартирных домах городского округа «Город Архангельск», о внесении изменений в приложение к постановлению Администрации муниципального образования «Город Архангельск» от 24 марта 2020 года № 568 и о признании утратившими силу отдельных постановлений Администрации муниципального образования «Город Архангельск» и постановления Администрации городского округа «Город Архангельск» от 27 октября 2021 года № 2163

В соответствии со статьями 154 и 156 Жилищного кодекса Российской Федерации, статьей 30 Устава городского округа «Город Архангельск», разделом 2 Положения об установлении тарифов и размера платы Администрацией муниципального образования «Город Архангельск», утвержденного постановлением мэрии города Архангельска от 21 декабря 2015 года № 69, Администрация городского округа «Город Архангельск» **постановляет**:

1. Установить размер платы за содержание жилого помещения для нанимателей жилых помещений по договорам социального найма и договорам найма жилых помещений в многоквартирных домах городского округа «Город Архангельск» согласно приложению к настоящему постановлению.

Перечень, объемы и качество работ и услуг по содержанию общего имущества в многоквартирных домах устанавливается в соответствии с условиями выполнения работ и услуг, указанными в договоре управления многоквартирными домами, заключенном по итогам проведенного открытого конкурса по отбору управляющих организаций.

2. Внести в приложение к постановлению Администрации муниципального образования «Город Архангельск» от 24 марта 2020 года № 568 «О плате за содержание жилого помещения для нанимателей жилых помещений по договорам социального найма и договорам найма жилых помещений в многоквартирных домах муниципального образования «Город Архангельск», о внесении изменений в приложения к отдельным постановлениям Администрации муниципального образования «Город Архангельск» и о признании утратившим силу отдельных постановлений Администрации муниципального образования «Город Архангельск» (с изменениями) изменения, исключив пункты 1 – 10, 12 – 15, 18, 20 – 28, 30 – 32, 34, 44 – 50, 53, 55 – 57, 59 – 61, 63 – 66.

3. Признать утратившими силу постановления Администрации муниципального образования «Город Архангельск» и Администрации городского округа «Город Архангельск»:

от 13 мая 2020 года № 799 «О внесении изменения в приложение к постановлению Администрации муниципального образования «Город Архангельск» от 24.03.2020 № 568»;

от 10 июля 2020 года № 1159 «О внесении изменения в приложение к постановлению Администрации муниципального образования «Город Архангельск» от 24.03.2020 № 568»;

от 9 декабря 2020 года № 172 «О внесении изменения в приложение к постановлению Администрации муниципального образования «Город Архангельск» от 24.03.2020 № 568»;

от 17 декабря 2020 года № 255 «О внесении изменения в приложение к постановлению Администрации муниципального образования «Город Архангельск» от 24.03.2020 № 568»;

от 27 октября 2021 года № 2163 «О внесении изменения в приложение к постановлению Администрации муниципального образования «Город Архангельск» от 24 марта 2020 года № 568».

4. Опубликовать постановление в газете «Архангельск – Город воинской славы» и на официальном информационном интернет-портале городского округа «Город Архангельск».

5. Настоящее постановление вступает в силу с 1 августа 2023 года.

Глава городского округа «Город Архангельск» **Д.А. Морев**

ПРИЛОЖЕНИЕ
к постановлению Администрации городского округа «Город Архангельск»
от 11 июля 2023 г. № 1122

РАЗМЕР ПЛАТЫ
за содержание жилого помещения для нанимателей жилых помещений по договорам социального найма и договорам найма жилых помещений в многоквартирных домах городского округа «Город Архангельск»

№ п/п	Адрес многоквартирного дома	Размер платы за содержание жилого помещения (рублей за 1 кв. м общей площади жилого помещения в месяц)	Основание (дата и № договора управления многоквартирным домом)	Наименование управляющей организации
1	ул. Дружбы, 4	23,95	от 01.08.2023 № 2893р/Л2/Л3/Л4	ООО "Триада"
2	ул. Дружбы, 6	27,07	от 01.08.2023 № 2893р/Л2/Л3/Л4	ООО "Триада"
3	Ул. Дружбы, 8	27,07	от 01.08.2023 № 2893р/Л2/Л3/Л4	ООО "Триада"
4	Ул. Дружбы, 22	28,76	от 01.08.2023 № 2893р/Л2/Л3/Л4	ООО "Триада"
5	Ул. Дружбы, 24	28,76	от 01.08.2023 № 2893р/Л2/Л3/Л4	ООО "Триада"
6	Ул. Дружбы, 27	29,53	от 01.08.2023 № 2893р/Л2/Л3/Л4	ООО "Триада"
7	ул. Дружбы, 35	29,53	от 01.08.2023 № 2893р/Л2/Л3/Л4	ООО "Триада"
8	ул. Дружбы, 37	27,07	от 01.08.2023 № 2893р/Л2/Л3/Л4	ООО "Триада"
9	Ул. Емельяна Пугачева, 3	25,57	от 01.08.2023 № 2893р/Л2/Л3/Л4	ООО "Триада"
10	Ул. Емельяна Пугачева, 5	25,57	от 01.08.2023 № 2893р/Л2/Л3/Л4	ООО "Триада"
11	ул. Емельяна Пугачева, 16	26,30	от 01.08.2023 № 2893р/Л2/Л3/Л4	ООО "Триада"
12	ул. Калинина, 4	29,53	от 01.08.2023 № 2893р/Л2/Л3/Л4	ООО "Триада"
13	ул. Калинина, 5	27,07	от 01.08.2023 № 2893р/Л2/Л3/Л4	ООО "Триада"

реклама

№ п/п	Адрес многоквартирного дома	Размер платы за содержание жилого помещения (рублей за 1 кв. м общей площади жилого помещения в месяц)	Основание (дата и № договора управления многоквартирным домом)	Наименование управляющей организации
14	Ул. Калинина, 6	27,07	от 01.08.2023 № 2893р/Л2/Л3/Л4	ООО "Триада"
15	Ул. Красной Звезды, 6, корп. 1	29,53	от 01.08.2023 № 2893р/Л2/Л3/Л4	ООО "Триада"
16	Ул. Ленина, 6, корп. 1	26,00	от 01.08.2023 № 2893р/Л2/Л3/Л4	ООО "Триада"
17	Ул. Ленина, 14	29,53	от 01.08.2023 № 2893р/Л2/Л3/Л4	ООО "Триада"
18	ул. Лермонтова, 9	24,65	от 01.08.2023 № 2893р/Л2/Л3/Л4	ООО "Триада"
19	ул. Лермонтова, 11	24,65	от 01.08.2023 № 2893р/Л2/Л3/Л4	ООО "Триада"
20	ул. Лермонтова, 17	27,07	от 01.08.2023 № 2893р/Л2/Л3/Л4	ООО "Триада"
21	ул. Лермонтова, 19	23,95	от 01.08.2023 № 2893р/Л2/Л3/Л4	ООО "Триада"
22	ул. Лермонтова, 27	27,07	от 01.08.2023 № 2893р/Л2/Л3/Л4	ООО "Триада"
23	Ул. Лермонтова, 27, корп. 1	28,76	от 01.08.2023 № 2893р/Л2/Л3/Л4	ООО "Триада"
24	ул. Лермонтова, 29	26,15	от 01.08.2023 № 2893р/Л2/Л3/Л4	ООО "Триада"
25	ул. Машиностроителей, 4	29,53	от 01.08.2023 № 2893р/Л2/Л3/Л4	ООО "Триада"
26	ул. Машиностроителей, 10	32,84	от 01.08.2023 № 2893р/Л2/Л3/Л4	ООО "Триада"
27	ул. Машиностроителей, 11	27,07	от 01.08.2023 № 2893р/Л2/Л3/Л4	ООО "Триада"
28	Ул. Некрасова, 5	29,53	от 01.08.2023 № 2893р/Л2/Л3/Л4	ООО "Триада"
29	ул. Полины Осипенко, 26	28,76	от 01.08.2023 № 2893р/Л2/Л3/Л4	ООО "Триада"
30	ул. Полины Осипенко, 28	28,76	от 01.08.2023 № 2893р/Л2/Л3/Л4	ООО "Триада"
31	ул. Почтовая, 7	30,21	от 01.08.2023 № 2893р/Л2/Л3/Л4	ООО "Триада"
32	Ул. Почтовая, 13	26,66	от 01.08.2023 № 2893р/Л2/Л3/Л4	ООО "Триада"
33	Ул. Прибрежная, 26	28,03	от 01.08.2023 № 2893р/Л2/Л3/Л4	ООО "Триада"
34	ул. Республиканская, 4	29,53	от 01.08.2023 № 2893р/Л2/Л3/Л4	ООО "Триада"
35	Ул. Республиканская, 5	28,76	от 01.08.2023 № 2893р/Л2/Л3/Л4	ООО "Триада"
36	Ул. Республиканская, 12	29,53	от 01.08.2023 № 2893р/Л2/Л3/Л4	ООО "Триада"
37	ул. Сплавная, 4	30,38	от 01.08.2023 № 2893р/Л2/Л3/Л4	ООО "Триада"
38	ул. Федора Абрамова, 21	24,65	от 01.08.2023 № 2893р/Л2/Л3/Л4	ООО "Триада"
39	Ул. Холмогорская, 42	29,53	от 01.08.2023 № 2893р/Л2/Л3/Л4	ООО "Триада"
40	Ул. Шенкурская, 20	27,26	от 01.08.2023 № 2893р/Л2/Л3/Л4	ООО "Триада"
41	Ул. Энтузиастов, 28	26,30	от 01.08.2023 № 2893р/Л2/Л3/Л4	ООО "Триада"
42	Ул. Энтузиастов, 38	35,25	от 01.08.2023 № 2893р/Л2/Л3/Л4	ООО "Триада"
43	Ул. Энтузиастов, 40	28,03	от 01.08.2023 № 2893р/Л2/Л3/Л4	ООО "Триада"
44	Ул. Энтузиастов, 44	26,30	от 01.08.2023 № 2893р/Л2/Л3/Л4	ООО "Триада"
45	Ул. Энтузиастов, 44, корп. 1	26,30	от 01.08.2023 № 2893р/Л2/Л3/Л4	ООО "Триада"
46	Ул. Энтузиастов, 46	35,25	от 01.08.2023 № 2893р/Л2/Л3/Л4	ООО "Триада"

АДМИНИСТРАЦИЯ ГОРОДСКОГО ОКРУГА «ГОРОД АРХАНГЕЛЬСК»

П О С Т А Н О В Л Е Н И Е

от 11 июля 2023 г. № 1123

О плате за содержание жилого помещения для нанимателей жилых помещений по договорам социального найма и договорам найма жилых помещений в многоквартирных домах городского округа «Город Архангельск» и о внесении изменений в приложение к постановлению Администрации муниципального образования «Город Архангельск» от 24 марта 2020 года № 568

В соответствии со статьями 154 и 156 Жилищного кодекса Российской Федерации, статьей 30 Устава городского округа «Город Архангельск», разделом 2 Положения об установлении тарифов и размера платы Администрацией муниципального образования «Город Архангельск», утвержденного постановлением мэрии города Архангельска от 21 декабря 2015 года № 69, Администрация городского округа «Город Архангельск» **постановляет**:

1. Установить размер платы за содержание жилого помещения для нанимателей жилых помещений по договорам социального найма и договорам найма жилых помещений в многоквартирных домах городского округа «Город Архангельск» согласно приложению к настоящему постановлению.

Перечень, объемы и качество работ и услуг по содержанию общего имущества в многоквартирных домах устанавливается в соответствии с условиями выполнения работ и услуг, указанными в договоре управления многоквартирными домами, заключенном по итогам проведенного открытого конкурса по отбору управляющих организаций.

2. Внести в приложение к постановлению Администрации муниципального образования «Город Архангельск» от 24 марта 2020 года № 568 «О плате за содержание жилого помещения для нанимателей жилых помещений по договорам социального найма и договорам найма жилых помещений в многоквартирных домах муниципального образования «Город Архангельск», о внесении изменений в приложения к отдельным постановлениям Администрации муниципального образования «Город Архангельск» и о признании утратившим силу отдельных постановлений Администрации муниципального образования «Город Архангельск» (с изменениями) изменения, исключив пункты 35 – 43.

3. Опубликовать постановление в газете «Архангельск – Город воинской славы» и на официальном информационном интернет-портале городского округа «Город Архангельск».

4. Настоящее постановление вступает в силу с 1 августа 2023 года.

Глава городского округа «Город Архангельск» **Д.А. Морев**

ПРИЛОЖЕНИЕ
к постановлению Администрации городского округа «Город Архангельск»
от 11 июля 2023 г. № 1123

РАЗМЕР ПЛАТЫ за содержание жилого помещения для нанимателей жилых помещений по договорам социального найма и договорам найма жилых помещений в многоквартирных домах городского округа «Город Архангельск»

№ п/п	Адрес многоквартирного дома	Размер платы за содержание жилого помещения (рублей за 1 кв. м общей площади жилого помещения в месяц)	Основание (дата и № договора управления многоквартирным домом)	Наименование управляющей организации
1	Ул. Овощная, 16	27,07	от 01.08.2023 № 2893р/Л 5	ООО "Исток"
2	Ул. Октябрят, 26	24,65	от 01.08.2023 № 2893р/Л 5	ООО "Исток"
3	Ул. Первомайская, 7, корп. 3	27,07	от 01.08.2023 № 2893р/Л 5	ООО "Исток"
4	Ул. Первомайская, 17, корп. 1	29,53	от 01.08.2023 № 2893р/Л 5	ООО "Исток"
5	Ул. Первомайская, 18	27,07	от 01.08.2023 № 2893р/Л 5	ООО "Исток"
6	Ул. Первомайская, 19, корп. 3	27,07	от 01.08.2023 № 2893р/Л 5	ООО "Исток"
7	Ул. Первомайская, 20, корп. 1	29,53	от 01.08.2023 № 2893р/Л 5	ООО "Исток"
8	Ул. Первомайская, 21	26,77	от 01.08.2023 № 2893р/Л 5	ООО "Исток"
9	Ул. Первомайская, 25, корп. 3	24,65	от 01.08.2023 № 2893р/Л 5	ООО "Исток"

ГЛАВА ГОРОДСКОГО ОКРУГА «ГОРОД АРХАНГЕЛЬСК»

П О С Т А Н О В Л Е Н И Е

от 11 июля 2023 г. № 1125

О принятии решения о комплексном развитии территории жилой застройки городского округа «Город Архангельск» в отношении двух несмежных территорий, в границах которых предусматривается осуществление деятельности по комплексному развитию территории, с заключением одного договора о комплексном развитии таких территорий

В соответствии со статьями 66, 67 Градостроительного кодекса Российской Федерации, постановлением Правительства Архангельской области от 30 июня 2021 года № 326-пп «О комплексном развитии территорий в Архангельской области», руководствуясь статьей 38 Устава городского округа «Город Архангельск», **постановляю**:

1. Принять решение о комплексном развитии территории жилой застройки городского округа «Город Архангельск» в отношении двух несмежных территорий, в границах которых предусматривается осуществление деятельности по комплексному развитию территории, с заключением одного договора о комплексном развитии таких территорий:

в границах части элемента планировочной структуры: ул. Комсомольская, просп. Обводный канал, ул. Суворова, ул. Самойло площадью 1,0035 га, с местоположением и в границах согласно приложению № 1 (Территория 1);

в границах части элемента планировочной структуры: просп. Ломоносова, ул. Комсомольская, ул. Самойло, ул. Карельская площадью 0,9045 га, с местоположением и в границах согласно приложению № 1 (Территория 2).

Земельные участки в границах несмежных территорий предназначены для повышения эффективности использования территорий населенных пунктов, в том числе формирования комфортной городской среды, создания мест обслуживания и мест приложения труда.

2. Утвердить перечень объектов капитального строительства, не являющихся объектами культурного наследия (памятники истории и культуры) народов Российской Федерации, подлежащих сносу или реконструкции, включая многоквартирные жилые дома, расположенных на территории жилой застройки городского округа «Город Архангельск», в отношении двух несмежных территорий, в границах которых предусматривается осуществление деятельности по комплексному развитию территории, с заключением одного договора о комплексном развитии таких территорий:

в границах части элемента планировочной структуры: ул. Комсомольская, просп. Обводный канал, ул. Суворова, ул. Самойло площадью 1,0035 га,с местоположением и в границах согласно приложению № 2 (Территория 1);

в границах части элемента планировочной структуры: просп. Ломоносова, ул. Комсомольская, ул. Самойло, ул. Карельская площадью 0,9045 га, с местоположением и в границах согласно приложению № 2 (Территория 2).

3. Установить предельный срок реализации решения, указанного в пункте 1 настоящего постановления, 7 лет со дня заключения договора о комплексном развитии территории.

4. Установить, что самостоятельная реализация Администрацией городского округа «Город Архангельск» решения, указанного в пункте 1 настоящего постановления, не предусмотрена.

5. Определить основные виды разрешенного использования земельных участков и объектов капитального строительства, которые могут быть выбраны при реализации решения, указанного в пункте 1 настоящего постановления, а также предельные параметры разрешенного строительства, реконструкции объектов капитального строительства в границах территории жилой застройки согласно приложению № 3.

6. Определить объем строительства и иные сведения, включаемые в решение о комплексном развитии территории жилой застройки городского округа «Город Архангельск», указанное в пункте 1 настоящего постановления, которые не предусмотрены в Градостроительном кодексе Российской Федерации и не определены Правительством Российской Федерации, согласно приложению № 4.

7. Опубликовать постановление в газете «Архангельск – Город воинской славы» и на официальном информационном интернет-портале городского округа «Город Архангельск».

Глава городского округа «Город Архангельск» **Д.А. Морев**

ПРИЛОЖЕНИЕ № 1
к постановлению Главы городского округа «Город Архангельск»
от 11 июля 2023 г. № 1125

Местоположение и границы территории жилой застройки городского округа «Город Архангельск» в отношении двух несмежных территорий, в границах которых предусматривается осуществление деятельности по комплексному развитию территории, с заключением одного договора о комплексном развитии таких территорий

Перечень координат характерных точек границ территории жилой застройки городского округа «Город Архангельск» в границах части элемента планировочной структуры: ул. Комсомольская, просп. Обводный канал, ул. Суворова, ул. Самойло площадью 1,0035 га, подлежащей комплексному развитию.

Территория 1

Номер точки	X	Y	Дирекционный угол	Длина
1	653455.50	2520225.93	43°35.3'	96.71
2	653525.55	2520292.61	133°16.0'	15.42
3	653514.98	2520303.84	44°14.2'	1.06
4	653515.74	2520304.58	134°03.0'	78.06
5	653461.47	2520360.68	225°18.7'	2.60
6	653459.64	2520358.83	224°01.0'	14.82
7	653448.98	2520348.53	231°43.1'	13.72
8	653440.48	2520337.76	222°29.9'	17.33
9	653427.70	2520326.05	135°15.2'	38.27
10	653400.52	2520352.99	212°46.3'	23.20
11	653381.01	2520340.43	224°08.6'	14.66
12	653370.49	2520330.22	313°27.4'	36.75
13	653395.77	2520303.54	312°48.7'	29.99
14	653416.15	2520281.54	315°26.6'	14.60
15	653426.55	2520271.30	287°03.8'	23.11
16	653433.33	2520249.21	313°36.1'	32.15

Перечень координат характерных точек границ территории жилой застройки городского округа «Город Архангельск» в границах части элемента планировочной структуры: просп. Ломоносова, ул. Комсомольская, ул. Самойло, ул. Карельская площадью 0,9045 га, подлежащей комплексному развитию.

Территория 2

Номер точки	X	Y	Дирекционный угол	Длина
1	653437.25	2520170.20	315°30.3'	34.46
2	653461.83	2520146.05	46°29.7'	10.57
3	653469.11	2520153.72	45°21.2'	29.86
4	653490.09	2520174.96	318°15.7'	16.78
5	653502.61	2520163.79	296°45.6'	1.31
6	653503.20	2520162.62	274°44.2'	1.82
7	653503.35	2520160.81	241°04.4'	0.43
8	653503.14	2520160.43	15°34.3'	6.52
9	653509.42	2520162.18	43°54.2'	20.32
10	653524.06	2520176.27	40°20.2'	3.04
11	653526.38	2520178.24	313°53.3'	15.67
12	653537.24	2520166.95	314°42.9'	17.08
13	653549.26	2520154.81	313°15.9'	0.70
14	653549.74	2520154.30	45°44.2'	7.70
15	653555.12	2520159.82	315°38.6'	3.78
16	653557.82	2520157.18	45°56.4'	14.24
17	653567.72	2520167.41	15°03.3'	3.00
18	653570.62	2520168.19	346°42.8'	3.52
19	653574.05	2520167.38	316°06.9'	39.60
20	653602.59	2520139.93	316°16.1'	4.47
21	653605.82	2520136.84	43°57.8'	31.68
22	653628.62	2520158.83	43°50.9'	16.54
23	653640.55	2520170.29	132°48.3'	4.43
24	653637.54	2520173.54	133°36.9'	61.41
25	653595.18	2520218.00	132°17.6'	31.30
26	653574.12	2520241.15	224°26.8'	28.54
27	653553.75	2520221.17	314°05.8'	5.83
28	653557.81	2520216.98	314°08.2'	35.19
29	653582.32	2520191.72	223°51.0'	10.22
30	653574.95	2520184.64	223°51.9'	17.50
31	653562.33	2520172.51	223°52.9'	7.60
32	653556.85	2520167.24	135°09.3'	52.28
33	653519.78	2520204.11	133°40.7'	5.21
34	653516.18	2520207.88	42°54.4'	9.87
35	653523.41	2520214.60	42°54.4'	16.26
36	653535.32	2520225.67	42°50.8'	1.88
37	653536.70	2520226.95	132°21.3'	28.81
38	653517.29	2520248.24	213°57.2'	3.62
39	653514.29	2520246.22	224°51.1'	38.31
40	653487.13	2520219.20	224°48.8'	8.68
41	653480.97	2520213.08	224°48.9'	2.20
42	653479.41	2520211.53	224°25.8'	59.04

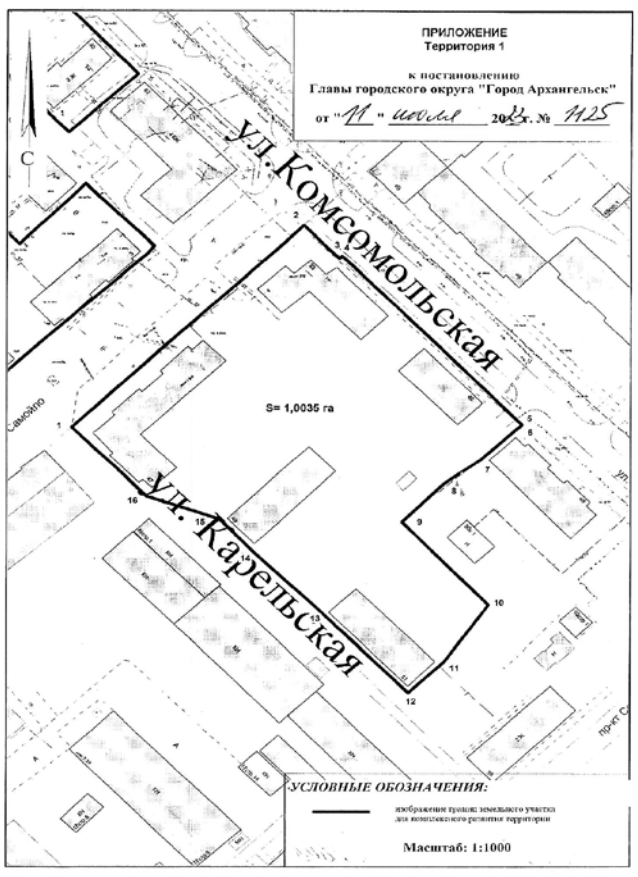

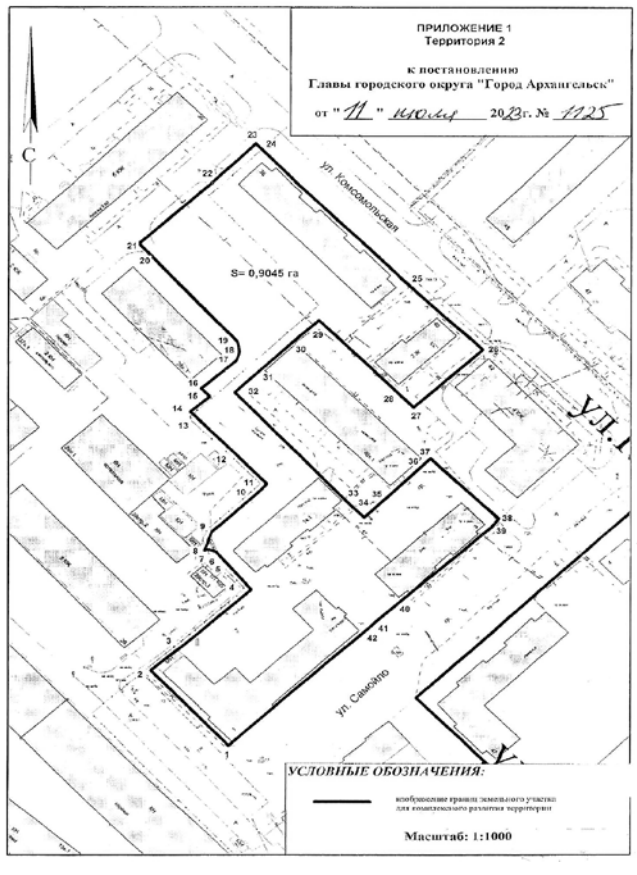

ПРИЛОЖЕНИЕ № 2
к постановлению Главы
городского округа «Город Архангельск»
от 11 июля 2023 г. № 1125

ПЕРЕЧЕНЬ
объектов капитального строительства, не являющихся объектами культурного наследия (памятники истории и культуры) народов Российской Федерации, подлежащих сносу или реконструкции, включая многоквартирные жилые дома, расположенных на территории жилой застройки городского округа «Город Архангельск», в отношении двух несмежных территорий, в границах которых предусматривается осуществление деятельности по комплексному развитию территории, с заключением одного договора о комплексном развитии таких территорий:

Территория 1
в границах части элемента планировочной структуры:
ул. Комсомольская, просп. Обводный канал, ул. Суворова, ул. Самойло площадью 1,0035 га

№ п/п	Адрес	Кадастровый номер объекта капитального строительства	Вид работ
Многоквартирные дома, признанные аварийными и подлежащими сносу			
1.	ул. Карельская, д. 51	29:22:040718:112	Снос
2.	ул. Карельская, д. 49	29:22:040718:144	Снос
3.	ул. Карельская, д. 47<*>	29:22:040718:102	Снос
Многоквартирные дома, не признанные аварийными и подлежащими сносу или реконструкции и расположенные в границах застроенной территории, которые соответствуют критериям, установленным постановлением Правительства Архангельской области от 30 июня 2021 года № 326-пп "О комплексном развитии территорий в Архангельской области"			
1.	ул. Самойло, д. 4	29:22:040718:173	Снос
2.	ул. Комсомольская, д. 46	29:22:040718:147	Снос

Линейные объекты коммунальной, транспортной инфраструктур

№ п/п	Адрес	Кадастровый номер объекта капитального строительства
1.	Сеть наружного электроснабжения	29:22:000000:12613
2.	Ввод на ВЛ-0,4 кВ от опоры до жилого дома №51 по ул. Карельской	29:22:040718:1063
3.	Внутриквартальные сети хозяйственно-бытовой канализации 76 квартала	29:22:000000:8342
4.	Внутриквартальные сети водопровода 76 квартала г. Архангельска	29:22:000000:8338

<*> В соответствии с Перечнем многоквартирных домов, признанных аварийными до 1 января 2013 года, Приложения № 1 к адресной программе Архангельской области «Переселение граждан из аварийного жилищного фонда на 2013 - 2018 годы» (с изменениями).

Территория 2
в границах части элемента планировочной структуры:
просп. Ломоносова, ул. Комсомольская, ул. Самойло, ул. Карельская площадью 0,9045 га

№ п/п	Адрес	Кадастровый номер объекта капитального строительства	Вид работ
Многоквартирные дома, признанные аварийными и подлежащими сносу			
1.	ул. Самойло, д. 3	29:22:040718:105	Снос
2.	ул. Самойло, д. 1, корп.1	29:22:040718:107	Снос
3.	ул. Самойло, д. 1<*>	29:22:040718:172	Снос
4.	ул. Комсомольская, д. 38	29:22:040718:148	Снос
Многоквартирные дома, не признанные аварийными и подлежащими сносу или реконструкции и расположенные в границах застроенной территории, которые соответствуют критериям, установленным постановлением Правительства Архангельской области от 30 июня 2021 года № 326-пп "О комплексном развитии территорий в Архангельской области"			
1.	ул. Комсомольская, д. 40	29:22:040718:110	Снос

Линейные объекты коммунальной, транспортной инфраструктур

№ п/п	Адрес	Кадастровый номер объекта капитального строительства
1	Водопроводная сеть (ул. Комсомольская, д. 44, 46)	29:22:000000:107
2	Внутриквартальные сети хозяйственно-бытовой канализации 76 квартала	29:22:000000:8342
3	Внутриквартальные сети водопровода 76 квартала г. Архангельска	29:22:000000:8338

<*> В соответствии с Перечнем многоквартирных домов, признанных аварийными до 1 января 2013 года, Приложения № 1 к адресной программе Архангельской области «Переселение граждан из аварийного жилищного фонда на 2013 - 2018 годы» (с изменениями).

ПРИЛОЖЕНИЕ № 3
к постановлению Главы
городского округа «Город Архангельск»
от 11 июля 2023 г. № 1125

Основные виды разрешенного использования земельных участков

и объектов капитального строительства, которые могут быть выбраны при реализации решения о комплексном развитии территории жилой застройки городского округа «Город Архангельск» в отношении двух несмежных территорий, в границах которых предусматривается осуществление деятельности по комплексному развитию территории, с заключением одного договора о комплексном развитии таких территорий:

в границах части элемента планировочной структуры:
ул. Комсомольская, просп. Обводный канал, ул. Суворова, ул. Самойло площадью 1,0035 га, с местоположением и в границах согласно приложению № 1 (Территория 1);

в границах части элемента планировочной структуры:
просп. Ломоносова, ул. Комсомольская, ул. Самойло, ул. Карельская площадью 0,9045 га, с местоположением и в границах согласно приложению № 1 (Территория 2),
а также предельные параметры разрешенного строительства, реконструкции объектов капитального строительства:

Основные виды разрешенного использования	Предельные размеры земельных участков и предельные параметры разрешенного строительства реконструкции объектов капитального строительства	Код разрешенного использования <*>
Среднеэтажная жилая застройка	Минимальный размер земельного участка – 1 200 кв. м. Максимальные размеры земельного участка – 11 700 кв. м. Минимальный процент застройки в границах земельного участка – 10. Максимальный процент застройки в границах земельного участка – 40. Предельное количество надземных этажей – 8. Предельная высота объекта не более 40 м. Минимальная доля озеленения территории – 15 %	2.5
Многоэтажная жилая застройка (высотная застройка)	Минимальный размер земельного участка – 1 500 кв. м. Максимальные размеры земельного участка – 11 700 кв. м. Минимальный процент застройки в границах земельного участка – 10. Максимальный процент застройки в границах земельного участка – 40. Максимальный процент застройки подземной части земельного участка – 80. Предельное количество надземных этажей – 16. Предельная высота объекта не более 60 м. Минимальная доля озеленения территории – 15%	2.6
Бытовое обслуживание	Минимальные размеры земельного участка – 500 кв. м. Максимальные размеры земельного участка – 11 700 кв. м. Минимальный процент застройки в границах земельного участка – 10. Максимальный процент застройки в границах земельного участка – 50. Предельное количество надземных этажей – 8 Предельная высота объекта не более 40 м. Минимальная доля озеленения территории – 15 %	3.3
Образование и просвещение	Минимальные размеры земельного участка для объектов дошкольного образования: до 100 мест – 44 кв. м на место; свыше 100 мест – 38 кв. м на место. Минимальные размеры земельного участка для объектов начального и среднего общего образования при вместимости: от 30 до 170 учащихся – 80 кв. м на учащегося; от 170 до 340 учащихся – 55 кв. м на учащегося; от 340 до 510 учащихся – 40 кв. м на учащегося; от 510 до 660 учащихся – 35 кв. м на учащегося; от 660 до 1 000 учащихся – 28 кв. м на учащегося; от 1 000 до 1 500 учащихся – 24 кв. м на учащегося; свыше 1 500 учащихся – 22 кв. м на учащегося. Максимальные размеры земельного участка – 11 700 кв. м. Минимальный процент застройки в границах земельного участка – 10. Максимальный процент застройки в границах земельного участка – 40. Предельное количество надземных этажей – 8. Предельная высота объекта не более 40 м. Минимальная доля озеленения территории – 15 %	3.5
Обеспечение внутреннего правопорядка	Минимальные размеры земельного участка для объектов пожарной охраны государственной противопожарной службы: до 3 машин – 5000 кв. м; от 4 до 6 машин – 9 000 кв. м; от 8 до 10 машин – 18 000 кв. м. Минимальные размеры земельного участка для иных объектов обеспечения внутреннего правопорядка – 5 000 кв. м. Максимальные размеры земельного участка – 11 700 кв. м. Минимальный процент застройки в границах земельного участка – 10. Максимальный процент застройки в границах земельного участка – 80. Предельное количество надземных этажей – не подлежит установлению. Предельная высота объекта – не подлежит установлению. Минимальная доля озеленения территории – 15 %	8.3
Магазины	Минимальные размеры земельного участка – 500 кв. м. Максимальные размеры земельного участка – 11 700 кв. м. Минимальный процент застройки в границах земельного участка – 10. Максимальный процент застройки в границах земельного участка – 50 Предельное количество надземных этажей – 8. Предельная высота объекта не более 40 м. Минимальная доля озеленения территории – 15 %	4.4
Общественное питание	Минимальные размеры земельного участка: при числе мест до 100 – 0,2 га на объект; при числе мест свыше 100 до 150 – 0,15 га на объект; при числе мест свыше 150 – 0,1 га на объект. Максимальные размеры земельного участка – 11 700 кв. м. Минимальный процент застройки в границах земельного участка – 10. Максимальный процент застройки в границах земельного участка – 50. Предельное количество надземных этажей – 8. Предельная высота объекта не более 40 м. Минимальная доля озеленения территории – 15 %	4.6
Отдых (рекреация)	Минимальные размеры земельного участка – 100 кв. м. Максимальные размеры земельного участка – 11 700 кв. м. Минимальный процент застройки в границах земельного участка – 10. Максимальный процент застройки в границах земельного участка – 50. Предельное количество надземных этажей – не подлежит установлению. Предельная высота объекта – не подлежит установлению. Минимальная доля озеленения территории – 15 %	5.0
Благоустройство территории	Минимальные размеры земельного участка – 100 кв. м. Максимальные размеры земельного участка – 11 700 кв. м. Минимальные отступы от границ земельного участка в целях определения места допустимого размещения объекта, предельное количество надземных этажей, предельная высота объекта, максимальный процент застройки в границах земельного участка, минимальный процент озеленения в границах земельного участка не подлежат установлению	12.0.2

Указанные основные виды разрешенного использования земельных участков и объектов капитального строительства, предельные параметры разрешенного строительства определены во исполнение пункта 5 части 1 статьи 67 Градостроительного кодекса Российской Федерации.

Минимальный отступ зданий, строений, сооружений от красных линий вновь строящихся или реконструируемых зданий, строений, сооружений должен быть на расстоянии не менее 5 метров.

Минимальные отступы от границ земельного участка в целях определения места допустимого размещения зданий, строений, сооружений – 3 метра.

Жилые здания со встроенными в первые этажи или пристроенными помещениями общественного назначения, кроме учреждений образования и просвещения, допускается размещать только со стороны красных линий.

Коэффициент плотности застройки – 2,4.

<*> В соответствии с классификатором видов разрешенного использования земельных участков, утвержденным приказом Росреестра от 10 ноября 2020 года №П/0412 (с изменениями).

ПРИЛОЖЕНИЕ № 4
к постановлению Главы
городского округа «Город Архангельск»
от 11 июля 2023 г. № 1125

I. Объем строительства

Земельные участки в границах несмежных территорий предназначены для повышения эффективности использования территорий населенных пунктов, в том числе формирования комфортной городской среды, создания мест обслуживания и мест приложения труда.

Общий объем строительства Территории 1 и Территории 2 не более 45,79 тыс. кв. м, где не более 38,92 тыс. кв. м - общая площадь жилых помещений; не более 6,87 тыс. кв. м - общая площадь нежилых помещений.

1. Территория 1
в границах части элемента планировочной структуры:
ул. Комсомольская, просп. Обводный канал, ул. Суворова, ул. Самойло площадью 1,0035 га

В границах части элемента планировочной структуры:ул. Комсомольская, просп. Обводный канал, ул. Суворова, ул. Самойло площадью 1,0035 га (Территория 1) предусматривается:

строительство объектов жилого назначения, с учетом обеспеченности территории улично-дорожной сетью, местами хранения автотранспорта, объектами социальной, инженерной, коммерческой инфраструктуры, элементами благоустройства;

создание современных детских игровых комплексов и установка безопасного оборудования на детских и спортивных игровых площадках;

создание комплексного благоустройства дворовой территории с благоприятной жизненной средой с обеспечением комфортных условий для населения, физической, пространственной и информационной доступностью зданий, сооружений, дворовой и общественной территории для инвалидов и других маломобильных групп населения;

устройство площадок для отдыха взрослого населения;

элементы улично-дорожной сети, включая элементы озеленения и благоустройства, тротуаров и парковок;

изменение функционального и градостроительного зонирования с зоны смешанной и общественно-деловой застройки на многофункциональную общественно-деловую зону.

Реализация строительства объектов жилого назначения, с учетом обеспеченности территории улично-дорожной сетью, местами хранения автотранспорта, объектами социальной, инженерной, коммерческой инфраструктуры, элементами благоустройства осуществляется за счет внебюджетных источников (за счет средств лица, заключившего договор).

Подготовку документации по планировке территории (проект планировки и проект межевания), а также внесение изменений в генеральный план городского округа, правила землепользования и застройки осуществляет лицо, заключившее договор о комплексном развитии территории во исполнение пункта 7 части 6 статьи 66 Градостроительного кодекса Российской Федерации.

2. Территория 2
в границах части элемента планировочной структуры: просп. Ломоносова, ул. Комсомольская, ул. Самойло, ул. Карельская площадью 0,9045 га

В границах части элемента планировочной структуры:просп. Ломоносова, ул. Комсомольская, ул. Самойло, ул. Карельская площадью 0,9045 га (Территория 2) предусматривается:

строительство объектов жилого назначения, с учетом обеспеченности территории улично-дорожной сетью, местами хранения автотранспорта, объектами социальной, инженерной, коммерческой инфраструктуры, элементами благоустройства;

создание современных детских игровых комплексов и установка безопасного оборудования на детских и спортивных игровых площадках;

создание комплексного благоустройства дворовой территории с благоприятной жизненной средой с обеспечением комфортных условий для населения, физической, пространственной и информационной доступностью зданий, сооружений, дворовой и общественной территории для инвалидов и других маломобильных групп населения;

устройство площадок для отдыха взрослого населения;

элементы улично-дорожной сети, включая элементы озеленения и благоустройства, тротуаров и парковок;

изменение функционального и градостроительного зонирования с зоны смешанной и общественно-деловой застройки на многофункциональную общественно-деловую зону.

Реализация строительства объектов жилого назначения, с учетом обеспеченности территории улично-дорожной сетью, местами хранения автотранспорта, объектами социальной, инженерной, коммерческой инфраструктуры, элементами благоустройства осуществляется за счет внебюджетных источников (за счет средств лица, заключившего договор).

Подготовку документации по планировке территории (проект планировки и проект межевания), а также внесение изменений в генеральный план городского округа, правила землепользования и застройки осуществляет лицо, заключившее договор о комплексном развитии территории во исполнение пункта 7 части 6 статьи 66 Градостроительного кодекса Российской Федерации.

**II. Иные сведения,
включаемые в решение о комплексном развитии территории жилой застройки
городского округа “Город Архангельск” в отношении двух несмежных территорий,
в границах которых предусматривается осуществление деятельности по комплексному
развитию территории, с заключением одного договора о комплексном
развитии таких территорий, которые не предусмотрены в Градостроительном кодексе
Российской Федерации и не определены Правительством Российской Федерации**

**1. Территория 1
в границах части элемента планировочной структуры: ул. Комсомольская,
просп. Обводный канал, ул. Суворова, ул. Самойло площадью 1,0035 га**

1. Границы Территории 1, подлежащей комплексному развитию, отображены на схеме, выполненной в масштабе 1:1000, что позволяет передать информацию о предлагаемых границах (схема к приложению № 1 к постановлению).

2. Сведения, обосновывающие границы территории, подлежащей комплексному развитию.

1) сложившаяся планировка территории:

Застройка малоэтажная, представлена многоквартирными двухэтажными домами с несущими и ограждающими конструкциями из дерева. Все двухэтажные деревянные существующие многоквартирные жилые дома подлежат расселению и сносу. Список домов Территории 1 указан в приложении 2 к постановлению.

Жилой дом/Здание (многоквартирный дом) № 47 (кадастровый номер 29:22:040718:102) по ул. Карельская – признан аварийным и подлежащим сносу. Снос и расселение указанного дома осуществляется за счет федеральных средств, предусмотренных в рамках адресной программы Архангельской области «Переселение граждан из аварийного жилищного фонда на 2013 - 2018 годы» (с изменениями).

Жилые дома/Здания (многоквартирные дома) № 49 (кадастровый номер 29:22:040718:144); № 51 (кадастровый номер 29:22:040718:112) по ул. Карельская - признанные аварийными и подлежащими сносу. Снос и расселение указанных домов осуществляется за счет внебюджетных источников (за счет средств лица, заключившего договор).

Жилые дома/Здания (многоквартирные дома) № 4 (кадастровый номер 29:22:040718:173) по ул. Самойло; № 46 (кадастровый номер 29:22:040718:147) по ул. Комсомольская - не признанные аварийными и подлежащими сносу по критериям, установленным постановлением Правительства Архангельской области от 30 июня 2021 года № 326-пп «О комплексном развитии территорий в Архангельской области». Снос и расселение указанных домов осуществляется за счет внебюджетных источников (за счет средств лица, заключившего договор).

В границах Территории 1 жилой застройки на площади 1,0035 га предусматривается строительство объектов жилого назначения, с учетом обеспеченности территории улично-дорожной сетью, местами хранения автотранспорта, объектами социальной, инженерной, коммерческой инфраструктуры, элементами благоустройства.

2) существующее землепользование:

29:22:040718:41 Государственная собственность;
29:22:040718:40 Государственная собственность;
29:22:040718:39 Муниципальная собственность;
29:22:040718:38 Общая долевая собственность (Собственники помещений в многоквартирном доме).

3) наличие инженерной, транспортной, коммунальной и социальной инфраструктур (планируемой и существующей):

Транспортная инфраструктура:

Сформирована.

Транспортная связь обеспечивается по просп. Ломоносова (магистральная улица общегородского значения регулируемого движения), по просп. Обводный канал (магистральная улица районного значения), по ул. Суворова, ул. Комсомольская, ул. Самойло (улицы и дороги местного значения) в соответствии с картой планируемого размещения автомобильных дорог местного значения муниципального образования «Город Архангельск», включая создание и обеспечение функционирования парковок, в составе генерального плана муниципального образования «Город Архангельск», утвержденного постановлением министерства строительства и архитектуры Архангельской области от 2 апреля 2020 года № 37-п (с изменениями).

Инженерная и коммунальная инфраструктуры:

На территории имеются сети электроснабжения, сети водоотведения, сети теплоснабжения, сети связи, сети газоснабжения, водопроводные сети.

Предложения по обеспечению сохранения существующих инженерных сетей, их реконструкции, а также по строительству новых инженерных сетей определяются проектом планировки территории с учетом планируемой застройки по техническим условиям, выданными ресурсоснабжающими организациями.

Социальная инфраструктура:

в радиусе 270 м на земельном участке с кадастровым номером 29:22:040711:1 расположено здание детского дошкольного учреждения: муниципальное бюджетное дошкольное образовательное учреждение городского округа «Город Архангельск» «Детский сад общеразвивающего вида № 171 «Зеленый огонек» по просп. Советских космонавтов, д. 193;

в радиусе 500 м на земельном участке с кадастровым номером 29:22:040716:1 расположено здание детского дошкольного учреждения: муниципальное бюджетное дошкольное образовательное учреждение городского округа «Город Архангельск» «Детский сад комбинированного вида № 159 «Золотая рыбка» по просп. Ломоносова, д. 283, корп. 1;

в радиусе 430 м на земельном участке с кадастровым номером 29:22:040712:38 расположено здание детского дошкольного учреждения: муниципальное бюджетное дошкольное образовательное учреждение городского округа «Город Архангельск» «Детский сад № 54 «Веселые ребята» по просп. Ломоносова, д. 286, корп. 1

в радиусе 310 м на земельном участке с кадастровым номером 29:22:040710:8 расположено здание общеобразовательного учреждения: муниципальное бюджетное общеобразовательное учреждение городского округа «Город Архангельск» «Средняя школа № 2 имени В.Ф. Филиппова» по просп. Советских космонавтов, д. 188, корп. 1;

в радиусе 760 м на земельном участке с кадастровым номером 29:22:040721:12 расположено здание общеобразовательного учреждения: муниципальное бюджетное общеобразовательное учреждение городского округа «Город Архангельск» «Средняя школа № 23 имени А.С. Пушкина» по просп. Троицкому, д. 162;

в радиусе 760 м на земельном участке с кадастровым номером 29:22:040714:6 расположено здание общеобразовательного учреждения: муниципальное бюджетное общеобразовательное учреждение городского округа «Город Архангельск» «Средняя школа № 1»по ул. Комсомольской, д. 5;

в радиусе 150 м на земельном участке с кадастровым номером 29:22:040718:12 расположено государственное автономное образовательное учреждение дополнительного профессионального образования «Архангельский областной институт открытого образования» по просп. Ломоносова, д. 270;

4) наличие объектов федерального, регионального, местного значения, размещение которых предусмотрено на основании отраслевых документов стратегического планирования, стратегий социально-экономического развития Архангельской области и соответствующего муниципального образования Архангельской области, документов территориального планирования Российской Федерации, Архангельской области и соответствующих муниципальных образований Архангельской области, межгосударственных программ, государственных программ Российской Федерации, национальных проектов, государственных программ Архангельской области, инвестиционных программ субъектов естественных монополий, решений органов государственной власти, иных главных распорядителей средств соответствующих бюджетов, предусматривающих создание объектов федерального, регионального и местного значения: Отсутствуют;

5) ограничения использования территории, включая зоны с особыми условиями использования территории, и иные режимы и ограничения использования территории, предусмотренные законодательством Российской Федерации, Архангельской области.

Территория 1 в границах части элемента планировочной структуры:ул. Комсомольская, просп. Обводный канал, ул. Суворова, ул. Самойло площадью 1,0035 га полностью расположена в границах следующих зон:

зона регулирования застройки 3 типа в соответствии с постановлением Правительства Архангельской области от 18 ноября 2014 года № 460-пп «Об утверждении границ зон охраны объектов культурного наследия (памятников истории и культуры) народов Российской Федерации, расположенных на территории исторического центра города Архангельска (в Ломоносовском, Октябрьском и Соломбальском территориальных округах)»;

третий пояс ЗСО источников водоснабжения;

Территория 1 в границах части элемента планировочной структуры:ул. Комсомольская, просп. Обводный канал, ул. Суворова, ул. Самойло площадью 1,0035 га частично расположена в границах следующих зон:

зона с реестровым номером границы: 29:22-6.647; Вид объекта реестра границ: Зона с особыми условиями использования территории; Вид зоны по документу: Охранная зона «ВЛ-0,4КВ ОТ ТП53 К ДОМАМ ПО УЛ. КАРЕЛЬСКОЙ»; Тип зоны: Охранная зона инженерных коммуникаций. Срок действия: не установлен; реквизиты документа-основания: постановление «О порядке установления охранных зон объектов электросетевого хозяйства и особых условий использования земельных участков, расположенных в границах таких зон» от 24 февраля 2009 года № 160 выдан: Правительство РФ; Содержание ограничения (обременения): В соответствии с Правилами охраны электрических сетей, размещенных на земельных участках, утвержденными Постановлением Правительства Российской Федерации «О порядке установления охранных зон объектов электросетевого хозяйства и особых условий использования земельных участков, расположенных в границах таких зон» № 160 от 24 февраля 2009 года в п. 8, п. 10, п. 11 установлены особые условия использования земельных участков, расположенных в пределах охранной зоны.;

зона с реестровым номером границы: 29:22-6.741; Вид объекта реестра границ: Зона с особыми условиями использования территории; Вид зоны по документу: публичный сервитут «ВЛ-0,4КВ ОТ ТП53 К ДОМАМ ПО УЛ.КАРЕЛЬСКОЙ»; Тип зоны: Зона публичного сервитута Срок действия: не установлен; реквизиты документа-основания: постановление«Об установлении публичного сервитута» от 18.11.2020 № 61 выдан: Администрация МО «Город Архангельск»; Содержание ограничения (обременения): Публичный сервитут: размещение объекта электросетевого хозяйства («ВЛ-0,4КВ ОТ ТП53 К ДОМАМ ПО УЛ.КАРЕЛЬСКОЙ» инв. № 12.1.1.00007819). Срок публичного сервитута - 49 лет. ПАО «МРСК Северо-Запада», ИНН 7802312751, ОГРН 1047855175785, адрес: 163045,г. Архангельск, Кузнечихинский промузел, 4 проезд, строение 5, эл. почта: aesinfo@arhen.ru.

3. Перечень земельных участков и расположенных на них объектов недвижимости

№ п/п	Кадастровый номер земельного участка	Кадастровый номер объекта недвижимости
1.	29:22:040718:38	29:22:000000:8338 Внутриквартальные сети водопровода 76 квартала г. Архангельска, 29:22:000000:8342 Внутриквартальные сети хозяйственно-бытовой канализации 76 квартала, 29:22:040718:173 Многоквартирный дом
2.	29:22:040718:39	29:22:000000:8338 Внутриквартальные сети водопровода 76 квартала г. Архангельска, 29:22:000000:8342 Внутриквартальные сети хозяйственно-бытовой канализации 76 квартала, 29:22:040718:102 Многоквартирный дом
3.	29:22:040718:40	29:22:000000:8338 Внутриквартальные сети водопровода 76 квартала г. Архангельска, 29:22:040718:144 Многоквартирный дом
4.	29:22:040718:41	29:22:000000:8338 Внутриквартальные сети водопровода 76 квартала г. Архангельска, 29:22:040718:1063 Ввод на ВЛ-0,4 кВ от опоры до жилого дома № 51 по ул. Карельской, 29:22:040718:112 Многоквартирный дом

4. Информация об источниках финансирования

Внебюджетные источники финансирования.

Реализация решения о комплексном развитии территории жилой застройки городского округа «Город Архангельск» в отношенииТерритории 1, в границах которой предусматривается осуществление деятельности по комплексному развитию территории, осуществляется без привлечения и использования бюджетных средств городского округа «Город Архангельск» и Правительства Архангельской области.

5. Информация о возможности подключения (технологического присоединения) объектов капитального строительства к сетям инженерно-технического обеспечения имеется:

к централизованным системам водоснабжения и водоотведения (письмо ООО «РВК-Архангельск» от 9 февраля 2023 года № И.АР-09022023-089);

к системе электроснабжения (письмо Архангельский филиал ПАО «Россети Северо-Запад» от 1 февраля 2023 года МР2/1/69-09/860);

к системе канализации (письмо МУП «Городское благоустройство»от 13 февраля 2023 года № 160);

к системе связи (письмо ПАО «Ростелеком» от 14 февраля 2023 года № 01/17/2922/23).

**Территория 2
в границах части элемента планировочной структуры: просп. Ломоносова,
ул. Комсомольская, ул. Самойло, ул. Карельская площадью 0,9045 га**

1. Границы Территории 2, подлежащей комплексному развитию, отображены на схеме, выполненной в масштабе 1:1000, что позволяет передать информацию о предлагаемых границах (схема к приложению № 1 к постановлению).

2. Сведения, обосновывающие границы территории, подлежащей комплексному развитию.

1) сложившаяся планировка территории:

Застройка малоэтажная, представлена многоквартирными двухэтажными домами с несущими и ограждающими конструкциями из дерева. Все двухэтажные деревянные существующие многоквартирные жилые дома подлежат расселению и сносу. Список домов Территории 2 указан в приложении № 2 к постановлению.

Жилой дом/Здание (многоквартирный дом) № 1 (кадастровый номер 29:22:040718:172) по ул. Самойло – признан аварийным и подлежащим сносу. Снос и расселение указанного дома осуществляется за счет федеральных средств, предусмотренных в рамках адресной программы Архангельской области «Переселение граждан из аварийного жилищного фонда на 2013 - 2018 годы» (с изменениями).

Жилые дома/Здания (многоквартирные дома) № 3 (кадастровый номер 29:22:040718:105); № 1, корп. 1 (кадастровый номер 29:22:040718:107) по ул. Самойло; № 38 (кадастровый номер 29:22:040718:148) по ул. Комсомольская - признанные аварийными и подлежащими сносу. Снос и расселение указанных домов осуществляется за счет внебюджетных источников (за счет средств лица, заключившего договор).

Жилой дом/Здание (многоквартирный дом) № 40 (кадастровый номер 29:22:040718:110) по ул. Комсомольская - не признан аварийным и подлежит сносу по критериям, установленным постановлением Правительства Архангельской области от 30 июня 2021 года № 326-пп «О комплексном развитии территорий в Архангельской области». Снос и расселение указанного дома осуществляется за счет внебюджетных источников (за счет средств лица, заключившего договор).

В границах Территории 2 жилой застройки на площади 0,9045 га предусматривается строительство объектов жилого назначения, с учетом обеспеченности территории улично-дорожной сетью, местами хранения автотранспорта, объектами социальной, инженерной, коммерческой инфраструктуры, элементами благоустройства.

2) существующее землепользование:

29:22:040718:37 Государственная собственность;
29:22:040718:36 Общая долевая собственность (Собственники помещений в многоквартирном доме);
29:22:040718:35 Муниципальная собственность;
29:22:040718:32 Общая долевая собственность (Собственники помещений в многоквартирном доме);
29:22:040718:33 Государственная собственность;

3) наличие инженерной, транспортной, коммунальной и социальной инфраструктур (планируемой и существующей):

Транспортная инфраструктура:

Сформирована.

Транспортная связь обеспечивается по просп. Ломоносова (магистральная улица общегородского значения регулируемого движения), по просп. Обводный канал (магистральная улица районного значения), по ул. Суворова, ул. Комсомольская, ул. Самойло (улицы и дороги местного значения) в соответствии с картой планируемого размещения автомобильных дорог местного значения муниципального образования «Город Архангельск», включая создание и обеспечение функционирования парковок, в составе генерального плана муниципального образования «Город Архангельск», утвержденного постановлением министерства строительства и архитектуры Архангельской области от 2 апреля 2020 года № 37-п (с изменениями).

Инженерная и коммунальная инфраструктуры:

На территории имеются сети электроснабжения, сети водоотведения, сети теплоснабжения, сети связи, сети газоснабжения, водопроводные сети.

На территории находится групповая резервуарная установка (ГРУ № 197) сжиженного газа на земельном участке площадью 46 кв. м, предоставленном АО «Архангельскоблгаз» на условиях договора аренды земельного участка от 16 апреля 2002 года № 1/592(о) сроком на 25 лет в соответствии с распоряжением мэрии города Архангельска от 20 августа 2001 года № 502/1р.

Предложения по обеспечению сохранения существующих инженерных сетей, их реконструкции, а также по строительству новых инженерных сетей определяются проектом планировки территории с учетом планируемой застройки по техническим условиям, выданными ресурсоснабжающими организациями.

Социальная инфраструктура:

в радиусе 370 м на земельном участке с кадастровым номером 29:22:040711:1 расположено здание детского дошкольного учреждения: муниципальное бюджетное дошкольное образовательное учреждение городского округа «Город Архангельск» «Детский сад общеразвивающего вида № 171 «Зеленый огонек» по просп. Советских космонавтов, д. 193;

в радиусе 500 м на земельном участке с кадастровым номером 29:22:040716:1 расположено здание детского дошкольного учреждения: муниципальное бюджетное дошкольное образовательное учреждение городского округа «Город Архангельск» «Детский сад комбинированного вида № 159 «Золотая рыбка» по просп. Ломоносова, д. 283, корп. 1;

в радиусе 430 м на земельном участке с кадастровым номером 29:22:040712:38 расположено здание детского дошкольного учреждения: муниципальное бюджетное дошкольное образовательное учреждение городского округа «Город Архангельск» «Детский сад № 54 «Веселые ребята» по просп. Ломоносова, д. 286, корп. 1

в радиусе 310 м на земельном участке с кадастровым номером 29:22:040710:8 расположено здание общеобразовательного учреждения: муниципальное бюджетное общеобразовательное учреждение городского округа «Город Архангельск» «Средняя школа № 2 имени В.Ф. Филиппова» по просп. Советских космонавтов, д. 188, корп. 1;

в радиусе 760 м на земельном участке с кадастровым номером 29:22:040721:12 расположено здание общеобразовательного учреждения: муниципальное бюджетное общеобразовательное учреждение городского округа «Город Архангельск» «Средняя школа № 23 имени А.С. Пушкина» по просп. Троицкому, д. 162;

в радиусе 760 м на земельном участке с кадастровым номером 29:22:040714:6 расположено здание общеобразовательного учреждения: муниципальное бюджетное общеобразовательное учреждение городского округа «Город Архангельск» «Средняя школа № 1» по ул. Комсомольской,д. 5;

в радиусе 150 м на земельном участке с кадастровым номером 29:22:040718:12 расположено государственное автономное образовательное учреждение дополнительного профессионального образования «Архангельский областной институт открытого образования» по просп. Ломоносова, д. 270;

4) наличие объектов федерального, регионального, местного значения, размещение которых предусмотрено на основании отраслевых документов стратегического планирования, стратегий социально-экономического развития Архангельской области и соответствующего муниципального образования Архангельской области, документов территориального планирования Российской Федерации, Архангельской области и соответствующих муниципальных образований Архангельской области, межгосударственных программ, государственных программ Российской Федерации, национальных проектов, государственных программ Архангельской области, инвестиционных программ субъектов естественных монополий, решений органов государственной власти, иных главных распорядителей средств соответствующих бюджетов, предусматривающих создание объектов федерального, регионального и местного значения: Отсутствуют;

5) ограничения использования территории, включая зоны с особыми условиями использования территории, и иные режимы и ограничения использования территории, предусмотренные законодательством Российской Федерации, Архангельской области.

Территория 2 в границах части элемента планировочной структуры:просп. Ломоносова, ул. Комсомольская, ул. Самойло, ул. Карельская площадью 0,9045 га полностью расположена в границах следующих зон:

зона регулирования застройки 3 типа в соответствии с постановлением Правительства Архангельской области от 18 ноября 2014 года № 460-пп «Об утверждении границ зон охраны объектов культурного наследия (памятников истории и культуры) народов Российской Федерации, расположенных на территории исторического центра города Архангельска (в Ломоносовском, Октябрьском и Соломбальском территориальных округах)»;

третий пояс ЗСО источников водоснабжения.

Территория 2 в границах части элемента планировочной структуры:просп. Ломоносова, ул. Комсомольская, ул. Самойло, ул. Карельская площадью 0,9045 га частично расположена в границах следующих зон:

зона с реестровым номером границы: 29:22-6.577; Вид объекта реестра границ: Зона с особыми условиями использования территории; Вид зоны по документу: Охранная зона «НЛИНИЯ КОМСОМОЛЬСКАЯ 40 69М»; Тип зоны: Охранная зона инженерных коммуникаций. Срок действия: не установлен; реквизиты документа-основания: постановление «О порядке установления охранных зон объектов электросетевого хозяйства и особых условий использования земельных участков, расположенных в границах таких зон» от 24.02.2009 № 160 выдан: Правительство РФ; Содержание ограничения (обременения): Ограничения использования объектов недвижимости предусмотрены «Правилами установления охранных зон объектов электросетевого хозяйства и особых условий использования земельных участков, расположенных в границах таких зон», утвержденными Постановлением Правительства Российской Федерации от 24 февраля 2009 года № 160. В охранных зонах запрещается осуществлять любые действия, которые могут нарушить безопасную работу объектов электросетевого хозяйства, в том числе привести к их повреждению или уничтожению, и (или) повлечь причинение вреда жизни, здоровью граждан и имуществу физических или юридических лиц, а также повлечь нанесение экологического ущерба и возникновение пожаров, в том числе: - размещать любые объекты и предметы (материалы) в пределах созданных в соответствии с требованиями нормативно-технических документов проходов и подъездов для доступа к объектам электросетевого хозяйства, а также проводить любые работы и возводить сооружения, которые могут препятствовать доступу к объектам электросетевого хозяйства, без создания необходимых для такого доступа проходов и подъездов; - находиться в пределах огороженной территории и помещениях распределительных устройств и подстанций, открывать двери и люки распределительных устройств и подстанций, производить переключения и подключения в электрических сетях, разводить огонь в пределах охранных зон вводных и распределительных устройств, подстанций, воздушных линий электропередачи, а также в охранных зонах кабельных линий электропередачи; - размещать свалки; - производить работы ударными механизмами, сбрасывать тяжести массой свыше 5 тонн, производить сброс и слив едких и коррозионных веществ и горюче-смазочных материалов; В пределах охранных зон без письменного решения о согласовании сетевых организаций юридическим и физическим лицам запрещаются: а) строительство, капитальный ремонт, реконструкция или снос зданий и сооружений; б) горные, взрывные, мелиоративные работы, в том числе связанные с временным затоплением земель; в) посадка и вырубка деревьев и кустарников; г) земляные работы на глубине более 0,3 метра (на вспахиваемых землях на глубине более 0,45 метра), а также планировка грунта; д) полевые сельскохозяйственные работы, связанные с вспашкой земли. В охранных зонах, установленных для объектов электросетевого хозяйства напряжением до 1000 вольт, без письменного решения о согласовании сетевых организаций запрещается: - складировать или размещать хранилища любых, в том числе горюче-смазочных, материалов;

зона с реестровым номером границы: 29:22-6.706; Вид объекта реестра границ: Зона с особыми условиями использования территории; Вид зоны по документу: публичный сервитут «НЛИНИЯ КОМСОМОЛЬСКАЯ 40 69М»; Тип зоны: Зона публичного сервитута вид ограничения (обременения): ограничения прав на земельный участок, предусмотренные статьей 56 Земельного кодекса Российской Федерации; Срок действия: не установлен; реквизиты документа-основания: постановление «Об установлении публичного сервитута» от 23 октября 2020 года № 1739 выдан: Администрация муниципального образования «Город Архангельск»; Содержание ограничения (обременения): Публичный сервитут: размещение объекта электросетевого хозяйства объект электросетевого хозяйства («НЛИНИЯ КОМСОМОЛЬСКАЯ 40 69М», инв. № 12.1.1.00006315, 12.1.1.00007558). Срок публичного сервитута - 49 лет. ПАО «МРСК Северо-Запада», ИНН 7802312751, ОГРН 1047855175785, адрес: 163045, г. Архангельск, Кузнечихинский промузел, 4 проезд, строение 5, эл. почта: aesinfo@arhen.ru;

зона с реестровым номером границы: 29:22-6.973; Вид объекта реестра границ: Зона с особыми условиями использования территории; Вид зоны по документу: Зона с особыми условиями использования территории ВК ТП102-ТП53; ВК ТП102-ТП54; ВК ТП176-ТП54; ВК ТП54 -ТП405; ВК ТП401 -ТП14; ВК ТП54-ТП176; ВК ТП401-ТП405; ВК ТП54-ТП102; Тип зоны: Охранная зона инженерных Коммуникаций вид ограничения (обременения): ограничения прав на земельный участок, предусмотренные статьей 56 Земельного кодекса Российской Федерации; Срок действия: не установлен; реквизиты документа-основания: постановление «О порядке установления охранных зон объектов электросетевого хозяйства и особых условий использования земельных участков, расположенных в границах таких зон» от 24 февраль 2009 года № 160 выдан: Правительство Российской Федерации; Содержание ограничения (обременения): Запрещается осуществлять любые действия, которые могут нарушить безопасную работу объектов электросетевого хозяйства, в том числе привести к их повреждению или уничтожению, и (или) повлечь причинение вреда жизни, здоровью граждан и имуществу физических или юридических лиц, а также повлечь нанесение экологического ущерба и возникновение пожаров, в том числе: а) набрасывать на провода и опоры воздушных линий электропередачи посторонние предметы, а также подниматься на опоры воздушных линий электропередачи; б) размещать любые объекты и предметы (материалы) в пределах созданных в соответствии с требованиями нормативно-технических документов проходов и подъездов для доступа к объектам электросетевого хозяйства, а также проводить любые работы и возводить сооружения, которые могут препятствовать

доступу к объектам электросетевого хозяйства, без создания необходимых для такого доступа проходов и подъездов; в) находиться в пределах огороженной территории и помещениях распределительных устройств и подстанций, открывать двери и люки распределительных устройств и подстанций, производить переключения и подключения в электрических сетях (указанное требование не распространяется на работников, занятых выполнением разрешенных в установленном порядке работ), разводить огонь в пределах охранных зон вводных и распределительных устройств, подстанций, воздушных линий электропередачи, а также в охранных зонах кабельных линий электропередачи; г) размещать свалки; д) производить работы ударными механизмами, сбрасывать тяжести массой свыше 5 тонн, производить сброс и слив едких и коррозионных веществ и горюче-смазочных материалов (в охранных зонах подземных кабельных линий электропередачи); е) складировать или размещать хранилища любых, в том числе горюче-смазочных, материалов; ж) размещать детские и спортивные площадки, стадионы, рынки, торговые точки, полевые станы, загоны для скота, гаражи и стоянки всех видов машин и механизмов, проводить любые мероприятия, связанные с большим скоплением людей, не занятых выполнением разрешенных в установленном порядке работ (в охранных зонах воздушных линий электропередачи); з) использовать (запускать) любые летательные аппараты, в том числе воздушных змеев, спортивные модели летательных аппаратов (в охранных зонах воздушных линий электропередачи); и) бросать якоря с судов и осуществлять их проход с отданными якорями, цепями, лотами, волокушами и тралами (в охранных зонах подводных кабельных линий электропередачи); к) осуществлять проход судов с поднятыми стрелами кранов и других механизмов (в охранных зонах воздушных линий электропередачи). Ограничения использования объектов недвижимости предусмотрены «Правилами установления охранных зон объектов электросетевого хозяйства и особых условий использования земельных участков, расположенных в границах таких зон», утвержденными Постановлением Правительства Российской Федерации от 24 февраля 2009 года № 160;

зона с реестровым номером границы: 29:22-6.1157; тип зоны: зона с особыми условиями использования территории; вид зоны: охранная зона инженерных коммуникаций; наименование: зона с особыми условиями использования территории НК ТП405-Корельская,39; НК ТП405-ВЛ 0,4кв; НК ТП405-Карельская-39; НК ТП405-Корельская-39; НК ТП405-Комсомольская, 40а; НК ТП405-инж.лабор.корпус. Ограничения: Запрещается осуществлять любые действия, которые могут нарушить безопасную работу объектов электросетевого хозяйства, в том числе привести к их повреждению или уничтожению, и (или) повлечь причинение вреда жизни, здоровью граждан и имуществу физических или юридических лиц, а также повлечь нанесение экологического ущерба и возникновение пожаров, в том числе: а) набрасывать на провода и опоры воздушных линий электропередачи посторонние предметы, а также подниматься на опоры воздушных линий электропередачи; б) размещать любые объекты и предметы (материалы) в пределах созданных в соответствии с требованиями нормативно-технических документов проходов и подъездов для доступа к объектам электросетевого хозяйства, а также проводить любые работы и возводить сооружения, которые могут препятствовать доступу к объектам электросетевого хозяйства, без создания необходимых для такого доступа проходов и подъездов; в) находиться в пределах огороженной территории и помещениях распределительных устройств и подстанций, открывать двери и люки распределительных устройств и подстанций, производить переключения и подключения в электрических сетях (указанное требование не распространяется на работников, занятых выполнением разрешенных в установленном порядке работ), разводить огонь в пределах охранных зон вводных и распределительных устройств, подстанций, воздушных линий электропередачи, а также в охранных зонах кабельных линий электропередачи; г) размещать свалки; д) производить работы ударными механизмами, сбрасывать тяжести массой свыше 5 тонн, производить сброс и слив едких и коррозионных веществ и горюче-смазочных материалов (в охранных зонах подземных кабельных линий электропередачи); е) складировать или размещать хранилища любых, в том числе горюче-смазочных, материалов; ж) размещать детские и спортивные площадки, стадионы, рынки, торговые точки, полевые станы, загоны для скота, гаражи и стоянки всех видов машин и механизмов, проводить любые мероприятия, связанные с большим скоплением людей, не занятых выполнением разрешенных в установленном порядке работ (в охранных зонах воздушных линий электропередачи); з) использовать (запускать) любые летательные аппараты, в том числе воздушных змеев, спортивные модели летательных аппаратов (в охранных зонах воздушных линий электропередачи); и) бросать якоря с судов и осуществлять их проход с отданными якорями, цепями, лотами, волокушами и тралами (в охранных зонах подводных кабельных линий электропередачи); к) осуществлять проход судов с поднятыми стрелами кранов и других механизмов (в охранных зонах воздушных линий электропередачи). Ограничения использования объектов недвижимости предусмотрены «Правилами установления охранных зон объектов электросетевого хозяйства и особых условий использования земельных участков, расположенных в границах таких зон», утвержденными Постановлением Правительства Российской Федерации от 24 февраля 2009 года № 160.

3. Перечень земельных участков и расположенных на них объектов недвижимости

№ п/п	Кадастровый номер земельного участка	Кадастровый номер объекта недвижимости
1.	29:22:040718:32	29:22:000000:8338 Внутриквартальные сети водопровода 76 квартала г. Архангельска, 29:22:000000:8342 Внутриквартальные сети хозяйственно-бытовой канализации 76 квартала, 29:22:040718:148 Многоквартирный дом
2.	29:22:040718:33	29:22:000000:8338 Внутриквартальные сети водопровода 76 квартала г. Архангельска, 29:22:040718:110 Многоквартирный дом
3.	29:22:040718:35	29:22:000000:8338 Внутриквартальные сети водопровода 76 квартала г. Архангельска,29:22:000000:8342 Внутриквартальные сети хозяйственно-бытовой канализации 76 квартала, 29:22:040718:172 Многоквартирный дом
4.	29:22:040718:36	29:22:000000:8338 Внутриквартальные сети водопровода 76 квартала г. Архангельска, 29:22:040718:107 Многоквартирный дом
5.	29:22:040718:37	29:22:000000:8338 Внутриквартальные сети водопровода 76 квартала г. Архангельска, 29:22:040718:105 Многоквартирный дом

4. Информация об источниках финансирования

Внебюджетные источники финансирования.

Реализация решения о комплексном развитии Территории 2, в границах которой предусматривается осуществление деятельности по комплексному развитию территории, осуществляется без привлечения и использования бюджетных средств городского округа «Город Архангельск» и Правительства Архангельской области.

5. Информация о возможности подключения (технологического присоединения) объектов капитального строительства к сетям инженерно-технического обеспечения имеется:

к централизованным системам водоснабжения и водоотведения (письмо ООО «РВК-Архангельск» от 9 февраля 2023 года № И.АР-09022023-089);

к системе электроснабжения (письмо Архангельский филиал ПАО «Россети Северо-Запад» от 1 февраля 2023 года МР2/1/69-09/860);

к системе канализации (письмо МУП «Городское благоустройство» от 13 февраля 2023 года № 160);

к системе связи (письмо ПАО «Ростелеком» от 14 февраля 2023 года № 01/17/2922/23).

ГЛАВА ГОРОДСКОГО ОКРУГА «ГОРОД АРХАНГЕЛЬСК»

П О С Т А Н О В Л Е Н И Е

от 12 июля 2023 г. № 1127

О внесении изменения в план мероприятий по функционированию Архангельского городского звена территориальной подсистемы РСЧС в режиме повышенной готовности

1. Внести в план мероприятий по функционированию Архангельского городского звена территориальной подсистемы РСЧС в режиме повышенной готовности, утвержденный постановлением Главы городского округа «Город Архангельск» от 1 июня 2023 года № 892, изменение, изложив пункты 2, 3 в следующей редакции:

"2.	Департаменту транспорта, строительства и городской инфраструктуры Администрации городского округа "Город Архангельск" обеспечить разработку сметной документации на выполнение работ по капитальному ремонту кровли деревянного жилого дома по адресу: г. Архангельск, ул. Свободы, д.61/1 в целях устранения последствий чрезвычайной ситуации (пожара). Организовать выполнение работ по капитальному ремонту кровли	До 21 июля 2023 года До 15 августа 2023 года	Департамент транспорта, строительства и городской инфраструктуры Администрации городского округа "Город Архангельск"
3.	Департаменту финансов Администрации городского округа "Город Архангельск" выделить средства на разработку сметной документации и выполнение работ по капитальному ремонту кровли деревянного жилого дома по адресу: г. Архангельск, ул. Свободы, д. 61/1 в целях устранения последствий чрезвычайной ситуации (пожара) из резервного фонда Администрации городского округа "Город Архангельск"	До 31 июля 2023 года	Департамент финансов Администрации городского округа "Город Архангельск".

2. Опубликовать постановление в газете «Архангельск – Город воинской славы» и на официальном информационном интернет-портале городского округа «Город Архангельск».

Глава городского округа
«Город Архангельск» **Д.А. Морев**

АДМИНИСТРАЦИЯ ГОРОДСКОГО ОКРУГА «ГОРОД АРХАНГЕЛЬСК»

П О С Т А Н О В Л Е Н И Е

от 12 июля 2023 г. № 1131

Об утверждении состава организационного комитета по подготовке и проведению мероприятий, посвященных празднованию Дня Военно-Морского Флота России в городе Архангельске в 2023 году

В целях реализации Плана городских мероприятий в сфере культуры городского округа «Город Архангельск» на 2023 год и на плановый период 2024 и 2025 годов, утвержденного постановлением Администрации городского округа «Город Архангельск» от 23 декабря 2022 года № 2273, Администрация городского округа «Город Архангельск» **постановляет**:

1. Утвердить прилагаемый состав организационного комитета по подготовке и проведению мероприятий, посвященных празднованию Дня Военно-Морского Флота России в городе Архангельске в 2023 году.

2. Опубликовать постановление в газете «Архангельск – Город воинской славы» на официальном информационном интернет-портале городского округа «Город Архангельск».

3. Контроль за исполнением постановления возложить на заместителя Главы городского округа «Город Архангельск» по социальным вопросам Чиркову И.А.

Глава городского округа
«Город Архангельск» **Д.А. Морев**

УТВЕРЖДЕН
постановлением Администрации
городского округа «Город Архангельск»
от 12 июля 2023 г. № 1131

СОСТАВ организационного комитета по подготовке и проведению мероприятий, посвященных празднованию Дня Военно-морского Флота России в городе Архангельске в 2023 году

Морев Дмитрий Александрович	–	Глава городского округа "Город Архангельск"(председатель организационного комитета)
Чиркова Ирина Александровна	–	заместитель Главы городского округа "Город Архангельск" по социальным вопросам (заместитель председателя организационного комитета)
Филиппова Александра Александровна	–	ведущий специалист управления культуры Администрации городского округа "Город Архангельск" (секретарь организационного комитета)
Агеев Юрий Викторович	–	начальник управления военно-мобилизационной работы, гражданской обороны и административных органов Администрации городского округа "Город Архангельск"
Базанова Светлана Олеговна	–	директор департамента образования Администрации городского округа "Город Архангельск"
Бельков Алексей Васильевич	–	начальник муниципального казенного учреждения городского округа "Город Архангельск" "Чистый город"
Буйновская Ирина Петровна	–	начальник пресс-службы Администрации городского округа "Город Архангельск"
Власов Василий Николаевич	–	начальник муниципального учреждения городского округа "Город Архангельск" "Хозяйственная служба"
Ганущенко Алексей Викторович	–	директор департамента городского хозяйства Администрации городского округа "Город Архангельск"
Герасимов Алексей Евгеньевич	–	заместитель Главы городского округа "Город Архангельск" – руководитель аппарата
Гурьев Александр Евгеньевич	–	директор муниципального унитарного предприятия городского округа "Город Архангельск" "Горсвет"
Долженко Михаил Геннадьевич	–	заместитель начальника ГИБДД УМВД России по городу Архангельску (по согласованию)
Дулепова Ольга Валерьевна	–	начальник управления по вопросам семьи, опеки и попечительства Администрации городского округа "Город Архангельск"
Зарубина Наталья Ивановна	–	начальник управления культуры Администрации городского округа "Город Архангельск"
Засолоцкий Сергей Валерьевич	–	директор департамента экономического развития Администрации городского округа "Город Архангельск"
Калинин Алексей Александрович	–	глава администрации Октябрьского территориального округа Администрации городского округа "Город Архангельск"
Кузнецов Александр Сергеевич	–	директор муниципального унитарного предприятия "Городское благоустройство" городского округа "Город Архангельск"
Леонардов Владислав Борисович	–	заместитель начальника полиции по охране общественного порядка УМВД России по городу Архангельску (по согласованию)
Любова Ирина Владимировна	–	заместитель директора департамента экономического развития Администрации городского округа "Город Архангельск" – начальник управления торговли и услуг населению
Майоров Александр Константинович	–	заместитель Главы городского округа "Город Архангельск" по инфраструктурному развитию
Мурашев Валерий Валентинович	–	начальник муниципального казенного учреждения городского округа "Город Архангельск" "Городской центр гражданской защиты"
Минина Елена Александровна	–	исполняющий обязанности директора департамента организационной работы, общественных связей и контроля Администрации городского округа "Город Архангельск"
Пономарева Вера Яковлевна	–	глава администрации Ломоносовского территориального округа Администрации городского округа "Город Архангельск"
Филимонова Нина Сергеевна	–	заместитель руководителя аппарата Администрации городского округа "Город Архангельск"
Фомин Артем Сергеевич	–	исполняющий обязанности начальника управления по физической культуре и спорту Администрации городского округа "Город Архангельск"
Шевцов Владислав Викторович	–	заместитель Главы городского округа "Город Архангельск" по городскому хозяйству
Шемелин Максим Андреевич	–	исполняющий обязанности директора департамента транспорта, строительства и городской инфраструктуры Администрации городского округа "Город Архангельск"
Шолохов Валерий Борисович	–	начальник УМВД России по городу Архангельску (по согласованию)

АДМИНИСТРАЦИЯ ГОРОДСКОГО ОКРУГА «ГОРОД АРХАНГЕЛЬСК»

П О С Т А Н О В Л Е Н И Е

от 12 июля 2023 г. № 1133

Об организации работы по регистрации (учету) избирателей, участников референдума на территории городского округа «Город Архангельск»

В соответствии с Федеральным законом от 12 июня 2002 года № 67-ФЗ «Об основных гарантиях избирательных прав и права на участие в референдуме граждан Российской Федерации», Положением о Государственной системе регистрации (учета) избирателей, участников референдума в Российской Федерации, утвержденным постановлением Центральной избирательной комиссии Российской Федерации от 6 ноября 1997 года № 134/973-II (далее – Положение ЦИК), распоряжением Губернатора Архангельской области от 26 января 2011 года № 41-р «О мерах по реализации положения о государственной системе регистрации (учета) избирателей, участников референдума в российской федерации на территории архангельской области», постановлением избирательной комиссии Архангельской области от 10 февраля 2011 года № 146/928-4 «Об обеспечении функционирования Государственной системы регистрации (учета) избирателей, участников референдума на территории Архангельской области» Администрация городского округа «Город Архангельск» **постановляет**:

1. Образовать постоянно действующую рабочую группу для координации деятельности органов государственной власти, органов местного самоуправления, судебных органов и организаций по регистрации (учету) избирателей, участников референдума, проживающих на территории городского округа «Город Архангельск», и утвердить ее прилагаемый состав.

2. Главам администраций территориальных округов Администрации городского округа «Город Архангельск»:

а) обеспечивать достоверный учет избирателей, участников референдума на территории соответствующего округа;

б) назначить должностных лиц, осуществляющих постоянный контроль за сбором, обработкой и своевременной передачей уполномоченным лицам – работникам информационного центра избирательной комиссии Архангельской области (далее – уполномоченные лица) сведений об избирателях, участниках референдума, зарегистрированных на территории соответствующего округа, представить копии приказов о назначении должностных лиц в управление информационных ресурсов и систем Администрации городского округа «Город Архангельск»;

в) направлять нормативные правовые акты, регулирующие вопросы регистрации (учета) избирателей, участников референдума, командирам воинских частей (начальникам военных организаций, военных учреждений), расположенных в пределах территории соответствующих муниципальных районов, муниципальных округов, городских округов;

г) передавать уполномоченным лицам сведения об избирателях, участниках референдума, указанных в пунктах 3 – 11 настоящего постановления, не позднее 5-го числа, а за 10 и менее дней до дня голосования – ежедневно с указанием вида носителя, наименования органа, представившего входную информацию, периода, за который передаются сведения, количества избирателей, в отношении которых переданы сведения, и даты передачи;

д) передавать уполномоченным лицам сведения о переименовании улици вводе в эксплуатацию жилых домов не позднее следующего рабочего днясо дня поступления сведений;

е) получать от Подразделений по вопросам миграции УМВД России по городу Архангельску следующие сведения:

о фактах выдачи и замены паспорта;

о фактах сдачи паспорта лицами, у которых прекратилось гражданство Российской Федерации;

о фактах регистрации и снятия с регистрационного учета по месту жительства (в отношении вынужденных переселенцев – по месту пребывания) граждан;

об установленных фактах выдачи паспорта гражданина Российской Федерации в нарушении установленного порядка лицу, не являющемуся гражданином Российской Федерации;

ж) получать от судов общей юрисдикции города Архангельска сведенияо гражданах, проживающих на территории городского округа «Город Архангельск» и признанных недееспособными, а также о признании дееспособными граждан, ранее признанных судом недееспособными;

з) получать от товариществ собственников жилья (ТСЖ), коллективов индивидуальных застройщиков (КИЗ), жилищно-строительных кооперативов (ЖСК), молодежных жилищных кооперативов (МЖК), руководителей управляющих компаний, ведущих учет граждан, проживающих в обслуживаемом жилом фонде, и комендантов общежитий сведения по форме № 1.1риур (приложение № 1 к Положению ЦИК);

и) получать от воинских частей, расположенных на территории городского округа «Город Архангельск», по результатам учета избирателей, участников референдума, проживающих в пределах расположения воинской части, сведения о зарегистрированных избирателях, участниках референдума по состоянию на 1 января и 1 июля по форме № 2.2риур (приложение № 7 к Положению ЦИК), а также сведения об их численности по форме № 3.1риур (приложение № 8 к Положению ЦИК);

к) получать от уполномоченных лиц для проверки (уточнения места жительства граждан) информацию о выявленных в базе данных «Регистр избирателей, участников референдума ГАС «Выборы»:

о некорректных сведениях и повторяющихся записях;
о гражданах, срок военной службы по призыву которых истек более шести месяцев назад;
о гражданах, срок отбывания наказания которых истек более шести месяцев назад;
л) осуществлять контроль правильности ввода в базу данных сведений о гражданах путем организации выборочной сверки записей, введенных в базу данных, с представленными уполномоченному лицу сведениями. В целях организации проверки своим приказом установить порядок и объем выборки, сформировать проверочную комиссию, которая в установленные сроки определяет результаты сверки и оформляет соответствующий акт. Результаты проверки одновременно передавать в управление информационных ресурсов и систем Администрации городского округа «Город Архангельск» и в избирательную комиссию Архангельской области;
м) определять численность избирателей, участников референдума, зарегистрированных на территории соответствующего округа, по состояниюна 1 января и 1 июля каждого года и не позднее 12 января и 12 июля представлять в управление информационных ресурсов и систем Администрации городского округа «Город Архангельск» сведения о количестве избирателей по форме № 3.2риур (приложение № 9 к Положению ЦИК), включая данные о численности военнослужащих, проходящих военную службу по призыву, содержащихся в сведениях, представляемых командиром воинской части по форме № 3.1риур (приложение № 8 к Положению ЦИК);
н) обеспечивать проведение проверки (уточнение места жительства граждан) сведений, указанных в подпункте «к» пункта 2 настоящего постановления, в течение 10 дней с момента их получения и передачу результатов уполномоченному лицу;
о) обеспечить надлежащее хранение (в порядке работы с информацией, содержащей персональные данные) и возврат по истечении одного года уполномоченным лицам защищенных от записи машиночитаемых носителей, содержащих территориальный фрагмент регистра избирателей, участников референдума.
3. Управлению по вопросам семьи, опеки и попечительства Администрации городского округа «Город Архангельск» ежемесячно, до 10-го числа месяца, следующего за отчетным, представлять в управление информационных ресурсов и систем Администрации городского округа «Город Архангельск» сведения на электронных носителях о гражданах, признанных решением суда недееспособными и состоящих на учете в органе опеки и попечительства города Архангельска, и недееспособных гражданах, признанных дееспособными, за отчетный период.
4. Предложить УМВД России по городу Архангельску не реже одного раза в месяц, а в период проведения выборов, референдума – два раза в неделю представлять Подразделениями по вопросам миграции УМВД России по городу Архангельску главе администрации соответствующего территориального округа Администрации городского округа «Город Архангельск» сведения по форме № 1.1риур (приложение № 1 к Положению ЦИК), а также в виде электронного файла в формате согласно приложению № 15 к Положению ЦИК:
о фактах выдачи и замены паспорта;
о фактах сдачи паспорта лицами, у которых прекратилось гражданство Российской Федерации;
о фактах регистрации и снятия с регистрационного учета по месту жительства (в отношении вынужденных переселенцев – по месту пребывания) граждан, имеющих паспорт;
об установленных фактах выдачи паспорта гражданина Российской Федерации в нарушение установленного порядка лицу, не являющемуся гражданином Российской Федерации.
5. Муниципальному учреждению «Информационно-расчетный центр» обеспечить еженедельное представление в управление информационных ресурсов и систем Администрации городского округа «Город Архангельск» сведений согласно двустороннему акту согласования полей для передачи сведений о гражданах Российской Федерации от 13 ноября 2006 года:
о фактах выдачи и замены паспорта гражданина Российской Федерации;
о фактах регистрации и снятия с регистрационного учета по месту жительства (в отношении вынужденных переселенцев – по месту пребывания) граждан Российской Федерации.
6. Сведения о государственной регистрации смерти и сведения о внесении исправлений или изменений в записи актов о смерти Глава городского округа «Город Архангельск» получает из Единого государственного реестра записей актов гражданского состояния в соответствии с порядком, предусмотренным Федеральным законом от 15 ноября 1997 года № 143-ФЗ «Об актах гражданского состояния» ежемесячно, а в период, начинающийся за 60 дней до дня голосования, и до дня голосования – еженедельно.
7. Предложить военному комиссариату города Архангельск Архангельской области представлять в управление информационных ресурсов и систем Администрации городского округа «Город Архангельск» ежеквартально, не позднее 20-го числа последнего месяца квартала, а в период проведения выборов, референдума – ежемесячно 20-го числа сведения о гражданах, призванных на военную службу, поступивших в военные учебные заведения, по форме № 1.3риур (приложение № 3 к Положению ЦИК).
8. Предложить командирам воинских частей, расположенных на территории городского округа «Город Архангельск»:
по результатам учета избирателей, участников референдума, проживающих в пределах расположения воинской части, не позднее 10 января и 10 июля устанавливать численность и представлять главе администрации соответствующего территориального округа Администрации городского округа «Город Архангельск», на территории которого расположена воинская часть, сведения о зарегистрированных избирателях, участниках референдума по состоянию на 1 января и 1 июля по форме № 2.2риур (приложение № 7 к Положению ЦИК), отмечая военнослужащих, проходящих военную службу по призыву, если их место жительства до призыва на военную службу не находилось на территории городского округа «Город Архангельск»;
не позднее 10 января и 10 июля сведения о численности зарегистрированных избирателей, участников референдума, проживающих в пределах расположения воинской части по состоянию на 1 января и 1 июля, представлять главе администрации территориального округа Администрации городского округа «Город Архангельск», на территории которого расположена воинская часть, по форме № 3.1риур (приложение № 8 к Положению ЦИК);
обеспечивать хранение сведений о зарегистрированных избирателях, участниках референдума, проживающих в пределах расположения воинской части, на бумажном или защищенном от записи машиночитательном носителе.
9. Предложить Управлению Федеральной службы исполнения наказаний России по Архангельской области представлять в управление информационных ресурсов и систем Администрации городского округа «Город Архангельск» ежеквартально (до 20-го числа последнего месяца квартала), а в период проведения выборов, референдума – еженедельно по средам сведения по форме № 1.4риур (приложение № 4 к Положению ЦИК):
о совершеннолетних гражданах, поступивших отбывать наказание в виде лишения свободы по приговору суда;
о гражданах, достигших 18-летнего возраста в период отбывания наказания.
В случае нахождения места жительства гражданина до его поступления в место лишения свободы на территории иного муниципального образования либо иного субъекта Российской Федерации указанные сведения передавать в порядке, определенном пунктом 2.10 Положения ЦИК.
В случае замены осужденному, достигшему 18-летнего возраста, неотбытой части наказания в виде лишения свободы более мягким видом наказания или в связи с условно-досрочным освобождением, сведения об этом передаются в том же порядке по указанной форме отдельным документом.
Сведения при наличии технической возможности передавать в машиночитаемом виде.
10. Предложить судам общей юрисдикции города Архангельска обеспечить информирование глав администраций территориальных округов Администрации городского округа «Город Архангельск» о признании судом граждан, место жительства которых находится на территории соответствующего территориального округа городского округа «Город Архангельск», недееспособными, а также о признании дееспособными граждан, ранее признанных судом недееспособными, в течение 10 дней после вступления такого решения в законную силу, а в период проведения выборов, референдума – незамедлительно по форме № 1.5риур (приложение № 5 к Положению).
11. Председателям товариществ собственников жилья (ТСЖ), коллективов индивидуальных застройщиков (КИЗ), жилищно-строительных кооперативов (ЖСК), молодежных жилищных кооперативов (МЖК), руководителям управляющих компаний, ведущих учет граждан, проживающих в обслуживаемом жилом фонде, и комендантам общежитий ежемесячно 20-го числа представлять в администрацию соответствующего территориального округа Администрации городского округа «Город Архангельск» сведения по форме № 1.1риур (приложение № 1 к Положению ЦИК).
12. Департаменту градостроительства Администрации городского округа «Город Архангельск» в течение одного рабочего дня с даты утверждения (подписания) документов, а за 10 и менее дней до дня голосования – незамедлительно представлять в управление информационных ресурсов и систем Администрации городского округа «Город Архангельск» сведения о переименовании улиц, изменении и присвоении новых адресов жилых домов, о жилых домах, введенных в эксплуатацию и выведенных из эксплуатации на территории городского округа «Город Архангельск».
13. Управлению информационных ресурсов и систем Администрации городского округа «Город Архангельск»:
а) обеспечить межведомственное электронное взаимодействие с Федеральной налоговой службой в части передачи данных о фактах смерти и сведений о внесении исправлений или изменений в записи актов о смерти;
б) назначить должностное лицо, ответственное за получение, хранение, обработку и своевременную передачу главам администраций территориальных округов Администрации городского округа «Город Архангельск» информации, в том числе на электронных носителях, содержащей сведения о фактах призыва граждан на военную службу, отбывания наказания в виде лишения свободы по приговору суда;
в) передавать главам администраций территориальных округов Администрации городского округа «Город Архангельск» сведения об избирателях, участниках референдума, указанных в пунктах 3, 5 – 9, 12 настоящего постановления, в течение трех рабочих дней с момента получения сведений, а за 10 и менее дней до дня голосования – ежедневно;
г) ежегодно, до 10 января и 10 июля, обеспечить получение по акту от уполномоченных лиц первого экземпляра сведений о количестве избирателей, участников референдума, информация о которых содержится в территориальном фрагменте Регистра избирателей, участников референдума по состоянию на 1 января и 1 июля по форме 2.1риур (приложение № 6 к Положению ЦИК);
д) ежегодно, до 10 января и 10 июля, передавать сведения о количестве избирателей, участников референдума, информация о которых содержится в территориальном фрагменте Регистра избирателей, участников референдума по состоянию на 1 января и 1 июля по форме 2.1риур (приложение № 6 к Положению ЦИК) главам администраций территориальных округов Администрации городского округа «Город Архангельск»;
е) ежегодно, до 15 января и 15 июля, представлять в избирательную комиссию Архангельской области с использованием электронной почты ГАС «Выборы» электронную копию сведений о численности избирателей, участников референдума, зарегистрированных на территории городского округа «Город Архангельск» на 1 января и 1 июля, по форме № 3.2риур (приложение № 9 к Положению ЦИК).
Численность избирателей, участников референдума должна включать в себя установленную командирами воинских частей численность военнослужащих, проходящих военную службу по призыву;
ж) ежегодно, до 1 февраля и 1 августа, производить анализ объединенных сведений об избирателях и представлять уполномоченным лицам информацию о выявленных в базе данных ГАС «Выборы» некорректных сведениях о гражданах и повторяющихся записях в целях их уточнения;
з) информировать избирательную комиссию Архангельской области, департамент организационной работы, общественных связей и контроля Администрации городского округа «Город Архангельск», глав администраций территориальных округов Администрации городского округа «Город Архангельск» о переименовании населенных пунктов, улиц, изменении и присвоении новых адресов жилых домов в течение трех рабочих дней, а за 10 и менее дней до дня голосования – незамедлительно, с даты утверждения (подписания) документов;
и) установить контроль за сроками сбора и обработки сведений об избирателях, участниках референдума, указанных в пунктах 3 – 12 настоящего постановления;
к) обеспечивать конфиденциальность персональных данных избирателей, участников референдума в порядке, установленном Федеральным законом от 27 июля 2006 года № 152-ФЗ «О персональных данных»;
л) представлять в избирательную комиссию Архангельской области копии нормативных правовых актов, принятых в целях реализации Федерального закона «Об основных гарантиях избирательных прав и права на участие в референдуме граждан Российской Федерации», Положения ЦИК и настоящего постановления, в том числе об изменении должностного лица, ответственного за осуществление регистрации (учета) избирателей, участников референдума, незамедлительно после их подписания.
14. Обеспечивать конфиденциальность персональных данных избирателей, участников референдума в порядке, установленном распоряжением председателя избирательной комиссии Архангельской области от 30 марта 2007 года № 106.
15. Признать утратившими силу:
постановление мэрии города Архангельска от 14 мая 2014 года № 405 «Об организации работы по регистрации (учету) избирателей, участников референдума на территории муниципального образования «Город Архангельск»;
постановление Администрации муниципального образования «Город Архангельск» от 9 ноября 2017 № 1329 «О внесении изменений в постановление мэрии города Архангельска от 14.05.2014 № 405»;
постановление Администрации муниципального образования «Город Архангельск» от 15 мая 2018 года № 606 «О внесении изменения в состав постоянно действующей рабочей группы для координации деятельности органов государственной власти, органов местного самоуправления, судебных органов и организаций по регистрации (учету) избирателей, участников референдума, проживающих на территории муниципального образования «Город Архангельск»;
постановление Администрации муниципального образования «Город Архангельск» от 21 августа 2019 года № 1253 «О внесении изменений в постановление мэрии города Архангельска от 14.05.2014 № 405»;
постановление Администрации городского округа «Город Архангельск» от 27 августа 2021 года № 1768 «О внесении изменений в постановление мэрии города Архангельска от 14 мая 2014 года № 405 и состав постоянно действующей рабочей группы для координации деятельности органов государственной власти, органов местного самоуправления, судебных органов и организаций по регистрации (учету) избирателей, участников референдума, проживающих на территории муниципального образования «Город Архангельск»;
постановление Администрации городского округа «Город Архангельск» от 30 марта 2022 года № 611 «О внесении изменения в состав постоянно действующей рабочей группы для координации деятельности органов государственной власти, органов местного самоуправления, судебных органов и организаций по регистрации (учету) избирателей, участников референдума, проживающих на территории городского округа «Город Архангельск»;
постановление Администрации городского округа «Город Архангельск» от 28 июня 2023 года № 1059 «О внесении изменений в постановление мэрии города Архангельска от 14 мая 2014 года № 405 и состав постоянно действующей рабочей группы для координации деятельности органов государственной власти, органов местного самоуправления, судебных органов и организаций по регистрации (учету) избирателей, участников референдума, проживающих на территории городского округа «Город Архангельск».
16. Опубликовать постановление в газете «Архангельск – Город воинской славы» и на официальном информационном интернет-портале городского округа «Город Архангельск».
17. Контроль за исполнением настоящего постановления оставляю за собой.

Глава городского округа
«Город Архангельск» **Д.А. Морев**

ПРИЛОЖЕНИЕ
к постановлению Администрации
городского округа «Город Архангельск»
от 12 июля 2023 г. № 1133

СОСТАВ
постоянно действующей рабочей группы для координации деятельности органов государственной власти, органов местного самоуправления, судебных органов и организаций по регистрации (учету) избирателей, участников референдума, проживающих на территории городского округа «Город Архангельск»

Герасимов Алексей Евгеньевич	–	заместитель Главы городского округа "Город Архангельск" – руководитель аппарата (руководитель рабочей группы)
Минина Елена Александровна	–	заместитель директора департамента организационной работы, общественных связей и контроля Администрации городского округа "Город Архангельск" (заместитель руководителя рабочей группы)
Екимов Константин Сергеевич	–	начальник управления информационных ресурсов и систем Администрации городского округа "Город Архангельск" (заместитель руководителя рабочей группы)
Глебов Сергей Александрович	–	начальник отдела информационных технологий управления информационных ресурсов и систем Администрации городского округа "Город Архангельск" (секретарь рабочей группы)
Богомолов Сергей Евгеньевич	–	глава администрации территориального округа Варавино-Фактория Администрации городского округа "Город Архангельск"
Боровиков Николай Валериевич	–	глава администрации Исакогорского и Цигломенского территориальных округов Администрации городского округа "Город Архангельск"
Грязев Дмитрий Валерьевич	–	временно исполняющий обязанности военного комиссара городов Архангельск и Новодвинск, Приморского и Соловецкого районов Архангельской области (по согласованию)
Дулепова Ольга Валерьевна	–	начальник управления по вопросам семьи, опеки и попечительства Администрации городского округа "Город Архангельск"
Измикова Татьяна Валентиновна	–	председатель Октябрьской ТИК, г. Архангельск (по согласованию)
Калинин Алексей Александрович	–	глава администрации Октябрьского территориального округа Администрации городского округа "Город Архангельск"
Лочехина Александра Александровна	–	руководитель территориального отдела по г. Архангельску агентства записи актов гражданского состояния Архангельской области (по согласованию)
Меньшин Сергей Юрьевич	–	заместитель начальника отдела воспитательной и социальной работы с осужденными УФСИН России по Архангельской области (по согласованию)
Некрытова Елена Сергеевна	–	ведущий консультант информационного центра избирательной комиссии Архангельской области (по согласованию)
Писаренко Елена Владимировна	–	директор департамента градостроительства Администрации городского округа "Город Архангельск"
Пономарева Вера Яковлевна	–	глава администрации Ломоносовского территориального округа Администрации городского округа "Город Архангельск"
Попов Дмитрий Викторович	–	глава администрации Соломбальского территориального округа Администрации городского округа "Город Архангельск"
Попов Андрей Анатольевич	–	глава администрации территориального округа Майская горка Администрации городского округа "Город Архангельск"
Сумкина Анастасия Алексеевна	–	начальник муниципального учреждения городского округа "Город Архангельск" "Информационно-расчетный центр" (по согласованию)
Фуфаева Ирина Витальевна	–	начальник отдела по вопросам миграции УМВД России по городу Архангельску (по согласованию)
Хиле Андрей Иванович	–	глава администрации Маймаксанского территориального округа Администрации городского округа "Город Архангельск"
Шубин Дмитрий Леонидович	–	начальник отделения планирования, предназначения, подготовки и учета мобилизационных ресурсов военного комиссариата городов Архангельск и Новодвинск, Приморского и Соловецкого районов Архангельской области (по согласованию)
Шукюров Гидаят Гусейнович	–	глава администрации Северного территориального округа Администрации городского округа "Город Архангельск".
Шумилов Виктор Рудольфович	–	заместитель начальника управления – начальник отдела по вопросам противодействия коррупции Управления Судебного департамента в Архангельской области и Ненецком автономном округе (по согласованию)

АДМИНИСТРАЦИЯ ГОРОДСКОГО ОКРУГА
«ГОРОД АРХАНГЕЛЬСК»

П О С Т А Н О В Л Е Н И Е

от 13 июля 2023 г. № 1144

О внесении изменений в Правила предоставления из городского бюджета субсидий на возмещение затрат муниципального унитарного предприятия «Городское благоустройство» городского округа «Город Архангельск», связанных с выполнением работ по содержанию и ремонту сетей дренажно-ливневой канализации и дренажных насосных станций

1. Внести в пункт 11 Правил предоставления из городского бюджета субсидий на возмещение затрат муниципального унитарного предприятия «Городское благоустройство» городского округа «Город Архангельск», связанных с выполнением работ по содержанию и ремонту сетей дренажно-ливневой канализации и дренажных насосных станций, утвержденных постановлением Администрации муниципального образования «Город Архангельск» от 7 февраля 2018 года № 169 (с изменениями и дополнениями), изменения, изложив подпункты «в» – «д» в следующей редакции:
«в) копий накладных, счетов или счетов-фактур на приобретение материалов, заверенных директором и главным бухгалтером и скрепленных печатью МУП «Городское благоустройство», представляемых в департамент городского хозяйства за отчетный месяц не позднее 25-го числа месяца, следующего за отчетным;
г) отчета о фактических затратах, связанных с выполнением работ по содержанию и ремонту сетей дренажно-ливневой канализации и дренажных насосных станций, нарастающим итогом с начала года по форме согласно приложению № 2 к настоящим Правилам (далее – отчет о затратах), представляемого в департамент городского хозяйства ежемесячно, не позднее 25-го числа месяца, следующего за отчетным;
д) счета-фактуры или счета, представляемого в департамент городского хозяйства за первую половину месяца после подписания актов о приемке выполненных работ по содержанию сетей дренажно-ливневой канализации и дренажных насосных станций, но не позднее 20-го числа текущего месяца, и счета-фактуры или счета, представляемого в департамент городского хозяйства за вторую половину месяца после подписания актов о приемке выполненных работ по содержанию и (или) ремонту сетей дренажно-ливневой канализации и дренажных насосных станций, но не позднее 25-го числа месяца, следующего за отчетным.».
2. Опубликовать постановление в газете «Архангельск – Город воинской славы» и на официальном информационном интернет-портале городского округа «Город Архангельск».
3. Настоящее постановление вступает в силу с момента его официального опубликования и распространяется на правоотношения, возникшие с 1 января 2023 года.

Глава городского округа
«Город Архангельск» **Д.А. Морев**

АДМИНИСТРАЦИЯ ГОРОДСКОГО ОКРУГА
«ГОРОД АРХАНГЕЛЬСК»

П О С Т А Н О В Л Е Н И Е

от 13 июля 2023 г. № 1145

О внесении изменения в Перечень должностей муниципальной службы в Администрации городского округа «Город Архангельск», при назначении на которые граждане обязаны представлять сведения о своих доходах, об имуществе и обязательствах имущественного характера, а также сведения о доходах, об имуществе и обязательствах имущественного характера своих супруги (супруга) и несовершеннолетних детей и при замещении которых муниципальные служащие обязаны представлять сведения о своих доходах, расходах, об имуществе и обязательствах имущественного характера, а также сведения о доходах, расходах, об имуществе и обязательствах имущественного характера своих супруги (супруга) и несовершеннолетних детей

В соответствии с Федеральными законами от 2 марта 2007 года № 25-ФЗ «О муниципальной службе в Российской Федерации», от 25 декабря 2008 года № 273-ФЗ «О противодействии коррупции», от 3 декабря 2012 года № 230-ФЗ «О контроле за соответствием расходов лиц, замещающих государственные должности, и иных лиц их доходам», Указами Президента Российской Федерации от 18 мая 2009 года № 557 «Об утверждении Перечня должностей федеральной государственной службы, при назначении на которые граждане и при замещении которых федеральные государственные служащие обязаны представлять сведения о своих доходах, об имуществе и обязательствах имущественного характера, а также сведения о доходах, об имуществе и обязательствах имущественного характера своих супруги (супруга) и несовершеннолетних детей», от 2 апреля 2013 года № 310 «О мерах по реализации отдельных положений Федерального закона «О контроле за соответствием расходов лиц, замещающих государственные должности, и иных лиц их доходам» и областным законом от 27 сентября 2006 года № 222-12-ОЗ «О правовом регулировании муниципальной службы в Архангельской области» Администрация городского округа «Город Архангельск» **постановляет**:

1. Внести в Перечень должностей муниципальной службы в Администрации городского округа «Город Архангельск», при назначении на которые граждане обязаны представлять сведения о своих доходах, об имуществе и обязательствах имущественного характера, а также сведения о доходах, об имуществе и обязательствах имущественного характера своих супруги (супруга) и несовершеннолетних детей и при замещении которых муниципальные служащие обязаны представлять сведения о своих доходах, расходах, об имуществе и обязательствах имущественного характера, а также сведения о доходах, расходах, об имуществе и обязательствах имущественного характера своих супруги (супруга) и несовершеннолетних детей, утвержденный постановлением Администрации городского округа «Город Архангельск» от 27 января 2023 года № 127 (с изменениями), изменение, изложив его в новой прилагаемой редакции.

2. Управлению муниципальной службы и кадров Администрации городского округа «Город Архангельск», руководителям органов Администрации городского округа «Город Архангельск», обладающих правами юридического лица, ознакомить муниципальных служащих с настоящим постановлением под подпись.

3. Опубликовать постановление в газете «Архангельск – Город воинской славы» и на официальном информационном интернет-портале городского округа «Город Архангельск».

4. Контроль за исполнением постановления возложить на заместителя Главы городского округа «Город Архангельск» – руководителя аппарата Герасимова А.Е.

Глава городского округа
«Город Архангельск» **Д.А. Морев**

ПРИЛОЖЕНИЕ
к постановлению Администрации
городского округа «Город Архангельск»
от 13 июля 2023 г. № 1145

«ПЕРЕЧЕНЬ
должностей муниципальной службы в Администрации городского округа «Город Архангельск», при назначении на которые граждане обязаны представлять сведения о своих доходах, об имуществе и обязательствах имущественного характера, а также сведения о доходах, об имуществе и обязательствах имущественного характера своих супруги (супруга) и несовершеннолетних детей и при замещении которых муниципальные служащие обязаны представлять сведения о своих доходах, расходах, об имуществе и обязательствах имущественного характера, а также сведения о доходах, расходах, об имуществе и обязательствах имущественного характера своих супруги (супруга) и несовершеннолетних детей

1. Высшие должности муниципальной службы.
2. Главные должности муниципальной службы.
3. Ведущие должности муниципальной службы.
4. Отдельные старшие должности муниципальной службы в органах Администрации городского округа «Город Архангельск»:
4.1. Департамент организационной работы, общественных связей и контроля
Главный специалист отдела по внешним связям и туризму.
Главный специалист отдела по делам молодежи.
Ведущий специалист отдела по делам молодежи.
Главный специалист отдела регистрации и контроля исполнения документов, осуществляющий прием заявлений по вопросам предоставления муниципальных услуг.
Ведущий специалист отдела регистрации и контроля исполнения документов, осуществляющий прием заявлений по вопросам предоставления муниципальных услуг.
4.2. Муниципально-правовой департамент
Главный специалист – юрисконсульт управления правового обеспечения организационной, кадровой работы и социальной сферы.
Главный специалист – юрисконсульт отдела правового обеспечения имущественного комплекса.
Главный специалист – юрисконсульт управления правового обеспечения городского хозяйства.
Главный специалист – юрисконсульт управления правового обеспечения финансово-экономической деятельности.
Главный специалист – юрисконсульт управления правового обеспечения строительства, транспорта и городской инфраструктуры.
Консультант-юрисконсульт управления правового обеспечения финансово-экономической деятельности.
4.3. Департамент экономического развития
Главный специалист управления перспективных проектов и методологии проектной деятельности проектного офиса, осуществляющий реализацию комплекса мероприятий по предоставлению субсидий на осуществление территориального общественного самоуправления.
Главный специалист управления перспективных проектов и методологии проектной деятельности проектного офиса, осуществляющий проверку инвестиционных проектов, финансовое обеспечение которых полностью или частично осуществляется из городского бюджета, на предмет эффективности использования средств городского бюджета.
Главный специалист отдела торговли и общественного питания управления торговли и услуг населению, занимающийся вопросом выдачи разрешений на право организации розничного рынка на территории городского округа «Город Архангельск».
Главный специалист управления муниципальных закупок.
4.4. Департамент городского хозяйства
Главный специалист отдела проектов и программ городского хозяйства. Главный специалист отдела учета и отчетности.
Главный специалист отдела по жилищным вопросам управления развития городского хозяйства.
Ведущий специалист управления благоустройства.
Главный специалист управления благоустройства.
Главный специалист отдела благоустройства управления благоустройства.
Ведущий специалист отдела благоустройства управления благоустройства.
Главный специалист отдела организации проектных и планировочных работ управления благоустройства.
Главный специалист отдела организационного и кадрового обеспечения.
Главный специалист управления организации исковой работы.
4.5. Департамент градостроительства
Главный специалист отдела градостроительной документации и инженерной инфраструктуры управления архитектуры и градостроительства.
Ведущий специалист отдела градостроительной документации и инженерной инфраструктуры управления архитектуры и градостроительства.
Главный специалист отдела архитектуры и градостроительства управления архитектуры и градостроительства.
Ведущий специалист отдела архитектуры и градостроительства управления архитектуры и градостроительства.
Главный специалист управления городской среды и дизайна.
Ведущий специалист управления городской среды и дизайна.
Главный специалист инженерно-технического отдела инженерно-технического управления.
Ведущий специалист инженерно-технического отдела инженерно-технического управления.
Главный специалист отдела выдачи разрешений на строительство инженерно-технического управления.
Ведущий специалист отдела выдачи разрешений на строительство инженерно-технического управления.
Главный специалист отдела административного контроля инженерно-технического управления.
Ведущий специалист отдела административного контроля инженерно-технического управления.
4.6. Департамент финансов
Главный специалист управления доходов и муниципальных долговых обязательств.
Главный специалист управления организации финансового обеспечения отраслей городского хозяйства.
Ведущий специалист управления организации финансового обеспечения отраслей городского хозяйства.
Главный специалист управления организации финансового обеспечения социальной сферы.
Ведущий специалист управления организации финансового обеспечения социальной сферы.
Главный специалист управления составления и исполнения городского бюджета.
Ведущий специалист управления составления и исполнения городского бюджета.
Главный специалист.
4.7. Департамент образования
Главный специалист отдела организационно-аналитического обеспечения, занимающийся вопросами государственной итоговой аттестации выпускников образовательных учреждений городского округа «Город Архангельск».
Главный специалист отдела организационно-аналитического обеспечения, занимающийся вопросами организации капитального ремонта образовательных учреждений, выполняющий функции контрактного управляющего.
Ведущий специалист отдела организационно-аналитического обеспечения, выполняющий функции контрактного управляющего.
Главный специалист отдела общего и дополнительного образования, занимающийся формированием, утверждением и осуществлением контроля за исполнением муниципального задания образовательными учреждениями.
Главный специалист отдела общего и дополнительного образования, занимающийся выдачей региональных медалей «За особые успехи в учении».
Главный специалист отдела дошкольного образования.
Ведущий специалист отдела дошкольного образования.
Главный специалист финансово-экономического отдела.
Ведущий специалист финансово-экономического отдела.
Главный специалист, занимающийся вопросами противодействия коррупции.
4.8. Департамент муниципального имущества
Главный специалист отдела управления муниципальным имуществом.
Ведущий специалист отдела управления муниципальным имуществом.
Главный специалист отдела реестра и учета муниципального имущества.
Ведущий специалист отдела реестра и учета муниципального имущества.
Главный специалист отдела аренды муниципальной собственности.
Ведущий специалист отдела аренды муниципальной собственности.
Главный специалист отдела земельных отношений.
Ведущий специалист отдела земельных отношений.
Главный специалист, занимающийся вопросами противодействия коррупции.
4.9. Департамент транспорта, строительства и городской инфраструктуры
Главный специалист отдела транспорта и связи управления транспорта и дорожного хозяйства.
Ведущий специалист отдела транспорта и связи управления транспорта и дорожного хозяйства.
Главный специалист отдела учета и отчетности управления финансово-экономической деятельности и контроля.
Главный специалист отдела муниципальных закупок, проектов и программ управления финансово-экономической деятельности и контроля.
Ведущий специалист отдела муниципальных закупок, проектов и программ управления финансово-экономической деятельности и контроля.
Главный специалист управления строительства и капитального ремонта.
Ведущий специалист управления строительства и капитального ремонта.
Главный специалист, занимающийся вопросами противодействия коррупции.
Главный специалист отдела строительства и ремонта автомобильных дорог управления транспорта и дорожного хозяйства.
Главный специалист отдела содержания автомобильных дорог и безопасности дорожного движения управления транспорта и дорожного хозяйства.
Ведущий специалист отдела содержания автомобильных дорог и безопасности дорожного движения управления транспорта и дорожного хозяйства.
4.10. Управление военно-мобилизационной работы, гражданской обороны и административных органов
Главный специалист отдела административных органов, занимающийся вопросами закупки товаров, работ услуг для обеспечения муниципальных нужд.
Главный специалист отдела гражданской обороны, занимающийся вопросами закупки товаров, работ услуг для обеспечения муниципальных нужд.
4.11. Контрольно-ревизионное управление
Главный специалист отдела финансового контроля.
Главный специалист отдела контроля в сфере закупок.
4.12. Управление по вопросам семьи, опеки и попечительства
Главный специалист отдела опеки и попечительства.
Главный специалист отдела территориального округа, занимающийся вопросами опеки и попечительства.
Ведущий специалист отдела территориального округа, занимающийся вопросами опеки и попечительства.
Главный специалист финансово-экономического отдела, занимающийся вопросами закупки товаров, работ услуг для обеспечения муниципальных нужд.
Главный специалист, занимающийся вопросами противодействия коррупции.
4.13. Управление культуры
Главный специалист финансово-экономического отдела.
Главный специалист.
Ведущий специалист.
Ведущий специалист финансово-экономического отдела.
4.14. Управление по физической культуре и спорту
Главный специалист – главный бухгалтер.
Ведущий специалист, занимающийся вопросами бухгалтерского учета.
Главный специалист.
4.15. Управление муниципального жилищного контроля
Главный специалист.
Ведущий специалист.
4.16. Администрации территориальных округов
Главный специалист администрации округа.
Ведущий специалист администрации округа
Главный специалист отдела жилищно-коммунального хозяйства и благоустройства.
Ведущий специалист отдела жилищно-коммунального хозяйства и благоустройства.
4.17. Управление муниципальной службы и кадров
Ведущий специалист, занимающийся вопросами противодействия коррупции.
5. Отдельные младшие должности муниципальной службы в Администрации городского округа «Город Архангельск»
5.1. Департамент градостроительства
Специалист 1 категории отдела архитектуры и градостроительства управления архитектуры и градостроительства.
Специалист 1 категории управления городской среды и дизайна.».

АДМИНИСТРАЦИЯ ГОРОДСКОГО ОКРУГА
«ГОРОД АРХАНГЕЛЬСК»

П О С Т А Н О В Л Е Н И Е

от 13 июля 2023 г. № 1146

Об утверждении Правил предоставления в 2023 году из городского бюджета товариществам собственников жилья, жилищным кооперативам, управляющим организациям, осуществляющим управление многоквартирными домами, муниципальной поддержки в форме субсидии на реализацию мероприятий по обустройству мест (площадок) накопления твердых коммунальных отходов

В соответствии со статьей 78 Бюджетного кодекса Российской Федерации, подразделом 2.4 Положения о бюджетном процессе в городском округе «Город Архангельск», утвержденного решением Архангельского городского Совета депутатов от 17 декабря 2008 года № 807, Администрация городского округа «Город Архангельск» **постановляет**:

1. Утвердить прилагаемые Правила предоставления в 2023 году из городского бюджета товариществам собственников жилья, жилищным кооперативам, управляющим организациям, осуществляющим управление многоквартирными домами, муниципальной поддержки в форме субсидии на реализацию мероприятий по обустройству мест (площадок) накопления твердых коммунальных отходов.

2. Опубликовать постановление в газете «Архангельск – Город воинской славы» и на официальном информационном интернет-портале городского округа «Город Архангельск».

3. Контроль за исполнением постановления возложить на заместителя Главы городского округа «Город Архангельск» по городскому хозяйству Шевцова В.В.

Глава городского округа
«Город Архангельск» **Д.А. Морев**

УТВЕРЖДЕНЫ
постановлением Администрации
городского округа «Город Архангельск»
от 13 июля 2023 г. № 1146

ПРАВИЛА
предоставления в 2023 году из городского бюджета товариществам собственников жилья, жилищным кооперативам, управляющим организациям, осуществляющим управление многоквартирными домами, муниципальной поддержки в форме субсидии на реализацию мероприятий по обустройству мест (площадок) накопления твердых коммунальных отходов

I. Общие положения

1. Настоящие Правила устанавливают условия и порядок предоставления в 2023 году из городского бюджета муниципальной поддержки в форме субсидий товариществам собственников жилья, жилищным кооперативам, управляющим организациям, осуществляющим управление многоквартирными домами, на реализацию мероприятий по обустройству мест (площадок) накопления твердых коммунальных отходов в городском округе «Город Архангельск» (далее – соответственно организации, мероприятия по обустройству мест (площадок) накопления ТКО, субсидии), а также порядок возврата субсидий.

2. Субсидии предоставляются организациям в рамках реализации ведомственной целевой программы «Развитие городского хозяйства на территории городского округа «Город Архангельск» муниципальной программы «Комплексное развитие территории городского округа «Город Архангельск» в целях возмещения части фактически понесенных затрат на реализацию мероприятий по обустройству мест (площадок) накопления ТКО.

Сведения о субсидиях в установленном порядке размещаются на едином портале бюджетной системы Российской Федерации в информационно-телекоммуникационной сети «Интернет» не позднее 15-го рабочего дня, следующего за днем принятия решения о внесении изменений в решение о городском бюджете на 2023 год и на плановый период 2024 и 2025 годов.

3. Предоставление субсидий осуществляется в пределах бюджетных ассигнований, предусмотренных в городском бюджете на 2023 год и на плановый период 2024 и 2025 годов и лимитов бюджетных обязательств, доведенных до департамента городского хозяйства Администрации городского округа «Город Архангельск» (далее – департамент городского хозяйства), осуществляющего функции главного распорядителя средств городского бюджета, на цели, указанные в пункте 2 настоящих Правил.

Размер софинансирования мероприятий по обустройству одного места (площадки) накопления ТКО за счет средств городского бюджета составляет не более 100,0 тысяч рублей (далее – предельный размер софинансирования за счет средств городского бюджета). Оставшиеся средства на мероприятия по обустройству мест (площадок) накопления ТКО привлекаются организациями самостоятельно.

4. Право на получение субсидий имеют организации, прошедшие отбор, который проводится департаментом городского хозяйства конкурсным способом (далее – конкурс) и заключившие с департаментом городского хозяйства договоры (соглашения) о предоставлении субсидий (далее – договоры).

II. Порядок проведения отбора для предоставления субсидий

5. Объявление о проведении конкурса размещается департаментом городского хозяйства на официальном информационном интернет-портале городского округа «Город Архангельск» (www.arhcity.ru) и включает следующее:

срок проведения конкурса (даты и времени начала подачи приема заявок участников конкурса, дата окончания приема заявок участников конкурса, которая не может быть ранее 30-го календарного дня, следующего за днем размещения объявления о проведении конкурса);

наименование, место нахождения, почтовый адрес, адрес электронной почты департамента городского хозяйства;

результат предоставления субсидии в соответствии с пунктом 22 настоящих Правил;

требования к участникам конкурса в соответствии с пунктом 6 настоящих Правил и перечень документов, представляемых участниками конкурса для подтверждения их соответствия указанным требованиям;

порядок подачи заявок участниками конкурса и требований, предъявляемых к форме и содержанию подаваемых заявок в соответствии с пунктом 7 настоящих Правил;

порядок отзыва заявок участников конкурса, порядок возврата заявок участников конкурса, определяющий в том числе основания для возврата заявок участников конкурса, порядок внесения изменений в заявки участников конкурса;

правила рассмотрения и оценки заявок участников конкурса в соответствии с пунктом 12 настоящих Правил;

состав конкурсной комиссии;

порядок предоставления участникам конкурса разъяснений положений объявления о проведении конкурса, даты начала и окончания срока такого предоставления;

срок, в течение которого победитель (победители) конкурса должен подписать договор о предоставлении субсидии;

условия признания победителя (победителей) конкурса уклонившимся от заключения договора;

дату размещения результатов конкурса на официальном информационном интернет-портале городского округа «Город Архангельск», которая не может быть позднее 14-го календарного дня, следующего за днем определения победителя (победителей) конкурса.

6. По состоянию на 1-е число месяца, предшествующего месяцу в котором планируется проведение конкурса, организация должна соответствовать следующим требованиям:

а) организация не имеет неисполненной обязанности по уплате налогов, сборов, страховых взносов, пеней, штрафов, процентов, подлежащих уплате в соответствии с законодательством Российской Федерации о налогах и сборах;

б) организация не имеет просроченной задолженности по возврату в городской бюджет субсидий, бюджетных инвестиций, а также иной просроченной (неурегулированной) задолженности по денежным обязательствам перед городским округом «Город Архангельск»;

в) организация не находится в процессе реорганизации (за исключением реорганизации в форме присоединения к организации другого юридического лица), ликвидации, в отношении нее не введена процедура банкротства, деятельность организации не приостановлена в порядке, предусмотренном законодательством Российской Федерации;

г) в реестре дисквалифицированных лиц отсутствуют сведения о дисквалифицированных руководителе, членах коллегиального исполнительного органа, лице, исполняющем функции единоличного исполнительного органа, или главном бухгалтере организации;

д) организация не является иностранным юридическим лицом, в том числе местом регистрации которого является государство или территория, включенные в утверждаемый Министерством финансов Российской Федерации перечень государств и территорий, используемых для промежуточного (офшорного) владения активами в Российской Федерации (далее – офшорные компании), а также российским юридическим лицом, в уставном (складочном) капитале которого доля прямого или косвенного (через третьих лиц) участия офшорных компаний в совокупности превышает 25 процентов (если иное не предусмотрено законодательством Российской Федерации). При расчете доли участия офшорных компаний в капитале российских юридических лиц не учитывается прямое и (или) косвенное участие офшорных компаний в капитале публичных акционерных обществ (в том числе со статусом международной компании), акции которых обращаются на организованных торгах в Российской Федерации, а также косвенное участие таких офшорных компаний в капитале других российских юридических лиц, реализованное через участие в капитале указанных публичных акционерных обществ;

е) организация не получает средства из городского бюджета в соответствии с иными муниципальными правовыми актами городского округа «Город Архангельск» на цели, указанные в пункте 2 настоящих Правил.

Для проверки получателя субсидии на соответствие требованиям, указанным в настоящем пункте, департамент городского хозяйства запрашивает сведения о заявителе из Единого государственного реестра юридических лиц.

7. Для участия в конкурсе организация в сроки, определенные департаментом городского хозяйства в объявлении о проведении конкурса, представляет в департамент городского хозяйства заявку на участие в конкурсе на предоставление субсидии из городского бюджета на реализацию мероприятий по обустройству мест (площадок) накопления твердых коммунальных отходов (далее – заявка) по форме и содержанию согласно приложению № 1 к настоящим Правилам.

Заявка должна быть подписана руководителем организации или лицом, имеющим право действовать от имени организации в соответствии с действующим законодательством Российской Федерации, и скреплена печатью организации (при наличии печати).

К заявке прилагаются следующие документы:

а) выписка из Единого государственного реестра юридических лиц;

б) справка из налогового органа об отсутствии информации в реестре дисквалифицированных лиц;

в) копия документа, подтверждающего полномочия лица, представляющего интересы организации, в случае если данное лицо не является лицом, имеющим право без доверенности действовать от имени организации;

г) согласие на публикацию (размещение) в информационно-телекоммуникационной сети «Интернет» информации об организации, о подаваемой заявке и иной информации, связанной с участием организации в конкурсе, по форме согласно приложению № 2 к настоящим Правилам;

д) гарантийное письмо о проведении мероприятий по обустройству мест (площадок) накопления ТКО в соответствии требованиями, предусмотренными подпунктом «б» пункта 15 настоящих Правил, подписанное руководителем организации или лицом, имеющим право действовать от имени организации в соответствии с действующим законодательством Российской Федерации (далее – руководитель) и скрепленное печатью организации (при наличии печати);

е) локальный сметный расчет стоимости мероприятий по обустройству места (площадки) накопления ТКО с применением базисно-индексного метода, утвержденный руководителем и скрепленный печатью организации (при наличии печати);

ж) документы, подтверждающие обязательства организации обеспечить финансирование мероприятий по обустройству мест (площадок) накопления ТКО за счет собственных средств и (или) средств, привлеченных из внебюджетных источников (гарантийные письма, платежные поручения, копии квитанций об оплате, копии приходных кассовых ордеров);

з) документы, подтверждающие отсутствие просроченной задолженности организации перед ресурсонабжающими организациями (при наличии);

и) копия договора на оказание услуг по обращению с твердыми коммунальными отходами с региональным оператором для многоквартирного дома (домов), для которых планируется обустройство мест (площадок) накопления твердых коммунальных отходов с привлечением средств субсидии (при наличии);

к) справка о количестве квартир многоквартирного дома (домов), которые пользуются (будут пользоваться) местом (площадкой) накопления твердых коммунальных отходов, обустройство которой планируется с привлечением средств субсидии;

л) информационные письма от органов жилищного контроля об отсутствии в отношении организации неисполненных предписаний (при наличии);

м) иные документы по усмотрению организации.

Заявки и прилагаемые к ним документы возврату не подлежат.

Заявки представляется на бумажном носителе в формате А4.

Копии документов должны быть заверены в установленном законодательством Российской Федерации порядке.

Департамент городского хозяйства осуществляет прием и регистрацию заявок на участие в конкурсе по адресу: просп. Троицкий, д. 60, каб. 418, г. Архангельск, 163000. Время приема заявок: с 9 до 16 часов (перерыв с 12 часов 30 минут до 13 часов 30 минут) с понедельника по пятницу, суббота и воскресенье – выходные дни. Контактный телефон: 8(8182)606-846.

8. Одна организация может подать несколько заявок на один конкурс, в случаях обустройства ею мест (площадок) накопления твердых коммунальных отходов по нескольким адресам.

9. Департамент городского хозяйства в течение трех рабочих дней со дня поступления заявки и прилагаемых к ней документов осуществляет их рассмотрение и проверку соответствия организации требованиям, установленным пунктом 6 настоящих Правил, путем получения:

информации от департамента муниципального имущества Администрации городского округа «Город Архангельск» об отсутствии просроченной задолженности по арендной плате за земельные участки, находящиеся в муниципальной собственности городского округа «Город Архангельск», за земельные участки, государственная собственность на которые не разграничена, расположенные на территории городского округа «Город Архангельск», и арендной плате за муниципальное имущество;

сведений об организации из Единого государственного реестра юридических лиц;

информации с официальных специализированных ресурсов в информационно-телекоммуникационной сети «Интернет» «Вестник государственной регистрации» (vestnik-gosreg.ru), «Картотека арбитражных дел» (kad.arbitr.ru), «Банк данных исполнительных производств» (fssprus.ru) и официальных информационных ресурсов в информационно-телекоммуникационной сети «Интернет» федеральных судов общей юрисдикции для установления факта нахождения организации в процессе реорганизации (за исключением реорганизации в форме присоединения к организации другого юридического лица), ликвидации, введения в отношении нее процедуры банкротства, приостановки деятельности организации в порядке, предусмотренном законодательством Российской Федерации;

информации от органов Администрации городского округа «Город Архангельск» об отсутствии просроченной задолженности по возврату в городской бюджет субсидий, бюджетных инвестиций, а также отсутствии иной просроченной (неурегулированной) задолженности перед городским округом «Город Архангельск».

По результатам рассмотрения заявки и прилагаемых к ней документов и проверки соответствия организации требованиям, установленным пунктом 6 настоящих Правил, принимает одно из следующих решений:

1) о допуске заявки к участию в конкурсе и направлении на рассмотрение конкурсной комиссии;

2) об отказе в допуске к участию в конкурсе (далее – решение об отказе).

10. Основаниями для принятия решения об отказе являются наличие одного или нескольких из следующих оснований:

направление организацией заявки с нарушением срока, определенного департаментом городского хозяйства в объявлении о проведении конкурса;

представление организацией заявки и прилагаемых к ней документов, оформление которых не соответствует требованиям пункта 7 настоящих Правил;

представление организацией документов, предусмотренных пунктом 7 настоящих Правил, не в полном объеме;

представление организацией заявки и документов, предусмотренных пунктом 7 настоящих Правил, содержащих недостоверные сведения,

несоответствие организации требованиям, установленным пунктом 6 настоящих Правил.

Департамент городского хозяйства обеспечивает сохранность заявок, а также конфиденциальность полученной информации.

11. В случае принятия решения об отказе в допуске к участию в конкурсе департамент городского хозяйства в течение пяти рабочих дней со дня окончания рассмотрения заявок письменно уведомляет организацию (по почте заказным письмом с уведомлением о вручении или иным способом, свидетельствующим о получении организацией такого уведомления) об отклонении заявки с указанием причины ее отклонения. При этом представленные участником отбора документы возврату не подлежат.

Решение об отказе может быть обжаловано организацией в установленном законодательством Российской Федерации порядке.

12. В целях рассмотрения и оценки заявок, допущенных к участию в конкурсе, департамент городского хозяйства формирует конкурсную комиссию. Персональный состав конкурсной комиссии утверждается приказом директора департамента городского хозяйства.

В состав комиссии входит не менее пяти человек. В комиссию могут включаться представители департамента городского хозяйства, администраций территориальных округов Администрации городского округа «Город Архангельск», управления муниципального жилищного контроля Администрации городского округа «Город Архангельск».

Общее руководство работой конкурсной комиссии осуществляет председатель конкурсной комиссии, в случае его отсутствия – заместитель председателя конкурсной комиссии.

Председатель конкурсной комиссии:

определяет дату, время и место проведения заседания конкурсной комиссии и утверждает повестку дня;

ведет заседание конкурсной комиссии;

выносит на обсуждение вопросы, связанные с выполнением задач конкурсной комиссии;

подписывает документы, связанные с выполнением задач конкурсной комиссии.

Заместитель председателя конкурсной комиссии:

исполняет функции председателя конкурсной комиссии во время его отсутствия;

координирует и контролирует работу конкурсной комиссии.

Секретарь конкурсной комиссии:

осуществляет организационное обеспечение деятельности конкурсной комиссии;

оповещает членов комиссии о дате, времени и месте проведения заседания конкурсной комиссии;

ведет протокол заседания конкурсной комиссии.

Состав конкурсной комиссии формируется таким образом, чтобы была исключена возможность возникновения конфликта интересов, который влияет или может повлиять на осуществление полномочий конкурсной комиссией.

Для целей настоящих Правил под конфликтом интересов понимается ситуация, при которой личная заинтересованность (прямая или косвенная) члена конкурсной комиссии влияет или может повлиять на надлежащее, объективное и беспристрастное осуществление им полномочий члена конкурсной комиссии.

Под личной заинтересованностью члена конкурсной комиссии понимается возможность получения им доходов в виде денег, иного имущества, в том числе имущественных прав, услуг имущественного характера, результатов выполненных работ или каких-либо выгод (преимуществ), и (или) состоящими с ним в близком родстве или свойстве лицами (родителями, супругами, детьми, братьями, сестрами, а также братьями, сестрами, родителями, детьми супругов и супругами детей), гражданами или организациями, с которыми член конкурсной комиссии и (или) лица, состоящие с ним в близком родстве или свойстве, связаны имущественными, корпоративными или иными близкими отношениями.

В случае возникновения у члена конкурсной комиссии личной заинтересованности, которая приводит или может привести к конфликту интересов, либо при возникновении ситуации оказания воздействия (давления) на члена конкурсной комиссии, связанного с осуществлением им своих полномочий, член конкурсной комиссии обязан в кратчайшие сроки проинформировать об этом в письменной форме председателя конкурсной комиссии.

Председатель конкурсной комиссии, которому стало известно о возникновении у члена конкурсной комиссии личной заинтересованности, которая приводит или может привести к конфликту интересов, обязан принять меры по предотвращению или урегулированию конфликта интересов, вплоть до исключения члена конкурсной комиссии, являющегося стороной конфликта интересов, из состава конкурсной комиссии.

Заседания конкурсной комиссии считаются правомочными, если на них присутствует не менее двух третей ее членов.

В случае допуска заявки для участия в конкурсе департамент городского хозяйства в срок не позднее десяти календарных дней после окончания приема заявок выносит их на рассмотрение на заседание конкурсной комиссии.

Конкурсная комиссия в течение одного рабочего дня осуществляет рассмотрение, оценку и сопоставление заявок по установленным в приложении № 3 к настоящим Правилам критериям (далее – установленные критерии) и определяет заявки, победившие в конкурсе.

Определение заявок, победивших в конкурсе, осуществляется на основании результатов их оценки.

Каждая заявка обсуждается членами комиссии отдельно. После обсуждения секретарь конкурсной комиссии вносит значения оценки заявки, выраженные в баллах, по установленным критериям в оценочные листы по форме согласно приложению № 4 к настоящим Правилам.

Итоговая рейтинговая оценка определяется как сумма всех баллов по оценочному листу заявки.

На основании сформированного секретарем конкурсной комиссии итогового рейтинга по всем заявкам конкурсная комиссия принимает решение об очередности заявок (начиная от большего показателя к меньшему).

В случае, если заявки имеют одинаковую итоговую оценку, их очередность определяется исходя из даты подачи организацией заявки, преимущество имеет заявка, представленная наиболее ранней датой.

В случае спорных вопросов конкурсная комиссия принимает решение путем голосования простым большинством от присутствующих членов конкурсной комиссии.

Победившими считаются заявки, имеющие наибольшие показатели итогового рейтинга.

Итоговые результаты конкурса оформляются протоколом заседания конкурсной комиссии, который в том числе должен содержать следующие сведения о распределении средств субсидии:

рекомендуемый перечень организаций – получателей субсидий;

рекомендуемый объем средств субсидии для каждого получателя субсидии, определяемый с учетом предельного размера софинансирования за счет средств городского бюджета и лимитов бюджетных обязательств, доведенных до департамента городского хозяйства на цели, указанные в пункте 2 настоящих Правил.

13. Информация об итоговых результатах конкурса размещается департаментом городского хозяйства на официальном информационном интернет-портале городского округа «Город Архангельск» (www.arhcity.ru) в срок не позднее трех рабочих дней со дня заседания конкурсной комиссии, которая в том числе должна содержать следующие сведения:

результаты рассмотрения заявок с указанием даты, времени и места проведения рассмотрения и оценки заявок;

перечень участников отбора, заявки которых были рассмотрены;

перечень участников отбора, заявки которых были отклонены, с указанием причин их отклонения, в том числе положений объявления о проведении отбора, которым не соответствуют такие заявки;

последовательность оценки заявок, значения, присвоенные заявкам по каждому из предусмотренных критериев оценки заявок, принятое на основании результатов оценки заявок решение о присвоении таким заявкам порядковых номеров;

наименование организаций – получателей субсидии, с которыми планируется заключение договора о предоставлении субсидии, и размер предоставляемой им субсидии.

14. Департамент городского хозяйства в течение пяти рабочих дней со дня размещения информации о результатах рассмотрения заявок, указанной в пункте 13 настоящих Правил, направляет организации – получателю субсидии предложение о заключении договора (по почте заказным письмом с уведомлением о вручении или иным способом, свидетельствующем о получении организацией такого предложения).

III. Условия и порядок предоставления субсидии

15. Условиями предоставления субсидии являются:

а) выполнение организацией мероприятий по обустройству мест (площадок) накопления ТКО;

б) соответствие мест (площадок) накопления твердых коммунальных отходов, обустраиваемых в рамках предоставляемой субсидии, требованиям законодательства в области обеспечения санитарно-эпидемиологического благополучия населения, законодательства в сфере обращения с отходами производства и потребления и иметь:

твердое (дорожная плита, пустотная плита, монолитная плита) покрытие, размещенное на подстилающем материале (песчаная подушка, геотекстиль и иное) с обеспечением условия по исключению самопроизвольного выката контейнеров за пределами контейнерной площадки;

пандус (скат) от проезжей части, имеющий твердое покрытие;

сплошное ограждение с трех сторон высотой 1,8 – 2,2 метра, выполненное из стандартных металлических, железобетонных, кирпичных изделий;

отсек для размещения контейнеров и (или) бункеров для накопления твердых коммунальных отходов в количестве от 1 до 5 единиц с учетом возможного размещения контейнеров для раздельного накопления твердых коммунальных отходов, а также отсек для накопления крупногабаритных отходов (место для размещения одного контейнера – не менее 2000 х 1800 мм, отсек накопления крупногабаритных отходов – не менее 2200 х 1800 мм);

один контейнер для раздельного накопления твердых коммунальных отходов.

Место (площадка) накопления твердых коммунальных отходов должно быть оборудовано навесом (за исключением отсека для складирования крупно-габаритных отходов), а так же дверцами с лицевой стороны высотой не менее 1,2 метров (материал кровли и дверей выбирается организацией самостоятельно с учетом обеспечения надежной эксплуатации места накопления твердых коммунальных отходов).

Сведения о месте (площадке) накопления твердых коммунальных отходов должны быть внесены в реестр мест (площадок) накопления твердых коммунальных отходов городского округа «Город Архангельск»;

в) использование организацией субсидии на цели, указанные в пункте 2 настоящих Правил;

г) ведение организацией раздельного бухгалтерского учета затрат, связанных с проведением работ по обустройству мест (площадок) накопления твердых коммунальных отходов и иных видов деятельности;

д) согласие организации (за исключением государственных (муниципальных) унитарных предприятий, хозяйственных товариществ и обществ с участием публично-правовых образований в их уставных (складочных) капиталах, а также коммерческих организаций с участием таких товариществ и обществ в их уставных (складочных) капиталах) на осуществление департаментом городского хозяйства проверок соблюдения условий и порядка предоставления субсидии, в том числе в части достижения результатов их предоставления, а также проверок контрольно-ревизионным управлением Администрации городского округа «Город Архангельск» и контрольно-счетной палатой городского округа «Город Архангельск» (далее – органы муниципального финансового контроля) в соответствии со статьями 268.1 и 269.2 Бюджетного кодекса Российской Федерации.

16. Предоставление организации субсидии осуществляется в соответствии с договором о предоставлении субсидии, заключенным департаментом городского хозяйства с организацией в пределах лимитов бюджетных обязательств, доведенных до департамента городского хозяйства на цели, указанные в пункте 2 настоящих Правил.

Договор о предоставлении субсидий, дополнительное соглашение, предусматривающее внесение изменений в договор о предоставлении субсидии, или дополнительное соглашение о расторжении договора о предоставлении субсидии заключаются департаментом городского хозяйства с организацией в соответствии с типовой формой, установленной департаментом финансов Администрации городского округа «Город Архангельск» (далее – департамент финансов).

17. Для заключения договора о предоставлении субсидии организация –получатель субсидии в течение 10 рабочих дней с даты получения организацией – получателем субсидии предложения о заключении договора о предоставлении субсидии направляет в департамент городского хозяйства обращение о заключении договора о предоставлении субсидии в свободной форме, содержащее цели предоставления субсидии и размер запрашиваемой субсидии (далее – обращение).

Обращение должно быть подписано руководителем организации или лицом, имеющим право действовать от имени организации в соответствии с действующим законодательством Российской Федерации (далее – руководитель).

К обращению прилагаются следующие документы:

а) смета на мероприятия по обустройству мест (площадок) накопления ТКО, подписанная руководителем и скрепленная печатью организации (при наличии печати), (далее – смета);

б) график производства работ, подписанный руководителем и скрепленный печатью организации (при наличии печати).

18. Департамент городского хозяйства в течение 10 рабочих дней со дня поступления документов, указанных в пункте 17 настоящих Правил, осуществляет их проверку.

В случае представления организацией документов, указанных в пункте 17 настоящих Правил, не в полном объеме и (или) не соответствующих требованиям, определенным пунктом 17 настоящих Правил, и (или) с нарушением срока их представления, а также выявления при рассмотрении документов, указанных в пункте 17 настоящих Правил, недостоверной информации (далее – нарушения) департамент городского хозяйства в течение одного рабочего дня со дня окончания проверки письменно уведомляет организацию – получателя субсидии (по почте заказным письмом с уведомлением о вручении или иным способом, свидетельствующим о получении организацией – получателем субсидии такого уведомления) об отказе в заключении договора о предоставлении ей субсидии с указанием причины отказа.

При этом представленные организацией – получателем субсидии документы возврату не подлежат.

В случае если в ходе проверки документов, указанных в пункте 17 настоящих Правил, имеются замечания (неточности, в том числе ошибки), департамент городского хозяйства в течение одного рабочего дня со дня окончания срока проверки документов возвращает их организации на доработку с указанием причины возврата. В течение двух рабочих дней со дня их получения организация – получатель субсидии дорабатывает документы и представляет их в департамент городского хозяйства.

При отсутствии нарушений и замечаний департаментом городского хозяйства с организацией – получателем субсидии заключается договор о предоставлении субсидии.

При этом размер предоставляемой организации субсидии, включаемый в договор о предоставлении субсидии, не должен превышать размер софинансирования, установленный пунктом 3 настоящих Правил, и стоимость мероприятий по обустройству мест (площадок) накопления ТКО, определенную сметой.

В договор о предоставлении субсидии в обязательном порядке включается условие о согласовании новых условий договора о предоставлении субсидии или о расторжении договора о предоставлении субсидии при недостижении согласия по новым условиям в случае уменьшения департаменту городского хозяйства ранее доведенных лимитов бюджетных обязательств, указанных в пункте 3 настоящих Правил, приводящего к невозможности предоставления субсидии в размере, определенном в договоре о предоставлении субсидии.

19. Предоставление организации субсидии осуществляется на основании следующих документов:

а) расчет размера субсидии по форме согласно приложению № 5 к настоящим Правилам (далее – расчет);

б) копии договоров подряда на выполнение работ по обустройству мест (площадок) накопления твердых коммунальных отходов (не представляются в случае, если работы выполнены организацией – получателем субсидии самостоятельно);

в) акты выполненных работ, составленные по каждому объекту и утвержденные руководителем организации – получателя субсидии;

г) копии счетов (чеков, товарных накладных), счетов-фактур на приобретение материалов (товаров);

д) копии платежных поручений, подтверждающих оплату выполненных работ по обустройству мест (площадок) накопления твердых коммунальных отходов;

е) акт об определении (согласовании) места (мест) накопления твердых коммунальных отходов на территории городского округа «Город Архангельск»;

ж) разрешение на размещение объектов на земельном участке (в случае определения места накопления твердых коммунальных отходов на территории общего пользования).

Копии документов должны быть заверены подписью руководителя и скреплены печатью организации – получателя субсидии (при наличии печати).

Организация – получатель субсидии представляет документы, указанные в настоящем пункте, не позднее 1 декабря 2023 года.

20. Департамент городского хозяйства в течение пяти рабочих дней со дня получения от организации документов, указанных в пункте 19 настоящих Правил, осуществляет их проверку.

При наличии замечаний (неточностей, в том числе ошибок) департамент городского хозяйства в течение одного рабочего дня со дня окончания срока проверки возвращает полученные документы организации на доработку с указанием причины возврата. Организация в течение трех рабочих дней со дня их получения дорабатывает документы и представляет их в департамент городского хозяйства.

При отсутствии замечаний директор департамента городского хозяйства в течение двух рабочих дней со дня окончания проверки подписывает расчет размера предоставляемой субсидии.

В случае непредставления (представления не в полном объеме) организацией документов, указанных в пункте 19 настоящих Правил, и (или) представления их организацией с нарушением срока и (или) представления организацией недостоверной информации департамент городского хозяйства в течение одного рабочего дня со дня окончания проверки письменно уведомляет организацию (по почте заказным письмом с уведомлением о вручении или иным способом, свидетельствующим о получении организацией такого уведомления) об отказе в предоставлении субсидии с указанием причины отказа.

При этом представленные организацией документы возврату не подлежат.

21. Департамент городского хозяйства в течение пяти рабочих дней со дня подписания расчета размера предоставляемой субсидии осуществляет в установленном порядке перечисление субсидии на счет организации, открытый в кредитной организации для перечисления субсидии.

22. Результатом предоставления субсидии является реализация мероприятий по обустройству мест (площадок) накопления ТКО.

Показателем, необходимым для достижения указанного результата предоставления субсидии, значение которого устанавливается в договоре о предоставлении субсидии, является количество обустроенных в 2023 году мест (площадок) накопления твердых коммунальных отходов, включенных в реестр сведений о месте (площадке) накопления твердых коммунальных отходов на территории городского округа «Город Архангельск».

IV. Осуществление контроля за соблюдением условий и порядка предоставления субсидий

23. Департамент городского хозяйства проводит проверки соблюдения организациями условий и порядка предоставления субсидий, в том числе в части достижения результатов их предоставления, установленных настоящими Правилами.

Органы муниципального финансового контроля проводят проверки организаций в соответствии со статьями 268.1 и 269.2 Бюджетного кодекса Российской Федерации.

В случае установления по результатам проверок фактов нарушения условий предоставления субсидий, установленных пунктом 15 настоящих Правил, а также недостижения результата, показателя, указанных в пункте 22 настоящих Правил, предоставленные субсидии подлежат возврату путем их перечисления в доход городского бюджета в соответствии с бюджетным законодательством Российской Федерации:

в течение 30 календарных дней со дня получения требования департамента городского хозяйства;

в сроки, определенные органами муниципального финансового контроля в требовании.

При отказе от добровольного возврата средств субсидии департамент городского хозяйства принимает меры по взысканию субсидии в судебном порядке в сроки, установленные действующим законодательством.

ПРИЛОЖЕНИЕ № 1
к Правилам предоставления в 2023 году
из городского бюджета
товариществам собственников жилья,
жилищным кооперативам, управляющим организациям,
осуществляющим управление многоквартирными
домами, муниципальной поддержки в форме
субсидий на реализацию мероприятий
по обустройству мест (площадок) накопления
твердых коммунальных отходов

Дата получения заявки:	
Номер заявки:	

ЗАЯВКА
на участие в конкурсе на предоставление субсидий
на реализацию мероприятий по обустройству мест (площадок) накопления твердых коммунальных отходов

1. Изучив Правила предоставления в 2023 году из городского бюджета товариществам собственников жилья, жилищным кооперативам, управляющим организациям, осуществляющим управление многоквартирными домами, муниципальной поддержки в форме субсидий на реализацию мероприятий по обустройству мест (площадок) накопления твердых коммунальных отходов, утвержденные постановлением Администрации городского округа «Город Архангельск» от _____ № _____, (далее – Правила),

_____,
(наименование заявителя)

в лице _____,
(уполномоченное лицо заявителя)

_____,
(реквизиты документов, устанавливающих полномочия заявителя)

сообщает о своем намерении принять участие в конкурсе на получение субсидий на возмещение затрат, связанных с обустройством мест (площадок) накопления твердых коммунальных отходов многоквартирных домов по следующим адресам:

_____

в сумме _____ рублей
и сообщает следующую информацию:
1) наименование Заявителя:
_____
2) основные сведения о Заявителе:
_____
(Ф.И.О. руководителя, должность)
_____
(адрес)
телефон: _____, факс: _____;
адрес электронной почты: _____;
ИНН/КПП _____;
банковские реквизиты: _____;
бухгалтер (Ф.И.О., телефон): _____.
2. Настоящей заявкой подтверждаю достоверность сведений и соблюдение условий предоставления субсидий, предусмотренных Правилами.
3. Даю согласие на осуществление проверок соблюдения условий и порядка предоставления субсидий.
4. Подтверждаю:
отсутствие неисполненной обязанности по уплате налогов, сборов, страховых взносов, пеней, штрафов, процентов, подлежащих уплате в соответствии с законодательством Российской Федерации о налогах и сборах;
отсутствие просроченной задолженности по возврату в городской бюджет, а также иной просроченной (неурегулированной) задолженности по денежным обязательствам перед городским округом «Город Архангельск».
5. Прилагаю следующие документы:
1)_____;
2)_____;
3)_____;
и т.д.

Всего приложено документов на _____ листах.

_____
Должность Подпись Фамилия, имя, отчество

Дата _____

М.П.

ПРИЛОЖЕНИЕ № 2
к Правилам предоставления в 2023 году
из городского бюджета
товариществам собственников жилья,
жилищным кооперативам, управляющим организациям,
осуществляющим управление многоквартирными
домами, муниципальной поддержки в форме
субсидий на реализацию мероприятий
по обустройству мест (площадок) накопления
твердых коммунальных отходов

СОГЛАСИЕ
на публикацию (размещение) информации

_____,
(наименование заявителя)
в лице _____,
(уполномоченное лицо заявителя)
_____,
(реквизиты документов, устанавливающих полномочия заявителя)
даю свое согласие на публикацию (размещение) в информационно-телекоммуникационной сети «Интернет» информации о нашей организации, как участнике конкурса, о подаваемой заявке и иной информации, связанной с участием в конкурсе.

Руководитель _____
подпись (должность, расшифровка подписи)
Дата _____

М.П.

ПРИЛОЖЕНИЕ № 3
к Правилам предоставления в 2023 году
из городского бюджета
товариществам собственников жилья,
жилищным кооперативам, управляющим организациям,
осуществляющим управление многоквартирными
домами, муниципальной поддержки в форме
субсидий на реализацию мероприятий
по обустройству мест (площадок) накопления
твердых коммунальных отходов

Показатели критериев и их балльная оценка

№ п/п	Наименование критерия	Оценка критерия	Значение оценки, баллы
1	2	3	4
1	Показатели деятельности организации по управлению жилищным фондом	Отсутствие задолженности перед РСО	5
		Наличие договора на вывоз ТКО	5
		Отсутствие неисполненных в установленный срок предписаний органов жилищного контроля	5
2	Доля собственных и (или) привлеченных средств из внебюджетных источников в общей стоимости проекта	от 5 до 20 процентов	0
		от 21 до 40 процентов	5
		От 41 процента и выше	10
3	Количество квартир многоквартирного дома (домов), которые пользуются (будут пользоваться) местом (площадкой) накопления ТКО	От 2 до 50	5
		От 51 до 100	10
		От 100 и более	15

ПРИЛОЖЕНИЕ № 4
к Правилам предоставления в 2023 году
из городского бюджета
товариществам собственников жилья,
жилищным кооперативам, управляющим организациям,
осуществляющим управление многоквартирными
домами, муниципальной поддержки в форме
субсидий на реализацию мероприятий
по обустройству мест (площадок) накопления
твердых коммунальных отходов

ФОРМА
оценочного листа

№ п/п	Наименование критерия	Балльная оценка критерия		
		заявка 1	заявка 2	заявка...
1	Показатели деятельности организации по управлению жилищным фондом			
2	Доля собственных и (или) привлеченных средств в общей стоимости проекта			
3	Количество квартир многоквартирного дома (домов), которые пользуются (будут пользоваться) местом (площадкой) накопления ТКО			
Итого				

_____ _____
(подписи членов конкурсной комиссии) (дата)

ПРИЛОЖЕНИЕ № 5
к Правилам предоставления в 2023 году
из городского бюджета
товариществам собственников жилья,
жилищным кооперативам, управляющим организациям,
осуществляющим управление многоквартирными
домами, муниципальной поддержки в форме
субсидий на реализацию мероприятий
по обустройству мест (площадок) накопления
твердых коммунальных отходов

Расчет размера субсидии
_____
(наименование организации)

Адрес расположения обустраиваемого места (площадки) накопления твердых коммунальных отходов	Количество обустраиваемых мест (площадок) накопления твердых коммунальных отходов, шт.	Фактические затраты на обустройство места (площадки) накопления твердых коммунальных отходов, руб.	Размер субсидии, включенный в договор о предоставлении субсидии, руб.	Размер субсидии, подлежащий возмещению, руб.
1	2	3	4	5

Примечание: Данные графы 5 определяются как наименьшее значение из сумм, указанных в графе 3 и графе 4.

Руководитель _____
подпись (должность, расшифровка подписи)
М.П. (при наличии)
Главный бухгалтер _____ _____
подпись (расшифровка подписи)

Согласовано:

Директор департамента городского
хозяйства Администрации городского
округа «Город Архангельск» _____ _____
(подпись) (расшифровка подписи)
«___» _____ 20___ г.
М.П.

АДМИНИСТРАЦИЯ ГОРОДСКОГО ОКРУГА
«ГОРОД АРХАНГЕЛЬСК»

П О С Т А Н О В Л Е Н И Е

от 13 июля 2023 г. № 1147

О внесении изменения в приложение к постановлению
Администрации городского округа «Город Архангельск» от 14 февраля 2023 года № 247

В связи с допущенной технической ошибкой и необходимостью приведения постановления Администрации городского округа «Город Архангельск» от 14 февраля 2023 года № 247 «О внесении изменения в приложение к постановлению мэрии города Архангельска от 9 сентября 2014 года № 735» в соответствие, Администрация городского округа «Город Архангельск» **постановляет**:

1. Внести в приложение к постановлению Администрации городского округа «Город Архангельск» от 14 февраля 2023 года № 247 «О внесении изменения в приложение к постановлению мэрии города Архангельска от 9 сентября 2014 года № 735» изменение, исключив пункт 277.
2. Опубликовать постановление в газете «Архангельск – Город воинской славы» и на официальном информационном интернет-портале городского округа «Город Архангельск».
3. Настоящее постановление вступает в силу с момента опубликования и распространяется на правоотношения, возникшие с 14 февраля 2023 года.

Глава городского округа
«Город Архангельск» **Д.А. Морев**

АДМИНИСТРАЦИЯ ГОРОДСКОГО ОКРУГА
«ГОРОД АРХАНГЕЛЬСК»

П О С Т А Н О В Л Е Н И Е

от 13 июля 2023 г. № 1148

О плате за содержание жилого помещения для нанимателей
жилых помещений по договорам социального найма и договорам найма
жилых помещений в многоквартирных домах городского округа
«Город Архангельск», о внесении изменений в приложения
к постановлению Администрации муниципального образования
«Город Архангельск» от 8 ноября 2019 года № 1838 и к отдельным
постановлениям Администрации городского округа «Город Архангельск»

В соответствии со статьями 154 и 156 Жилищного кодекса Российской Федерации, статьей 30 Устава городского округа «Город Архангельск», разделом 2 Положения об установлении тарифов и размера платы Администрацией муниципального образования «Город Архангельск», утвержденного постановлением мэрии города Архангельска от 21 декабря 2015 года № 69, решениями общих собраний собственников помещений в многоквартирных домах Администрация городского округа «Город Архангельск» **постановляет**:

1. Установить размер платы за содержание жилого помещения для нанимателей жилых помещений по договорам социального найма и договорам найма жилых помещений в многоквартирных домах городского округа «Город Архангельск» согласно приложению к настоящему постановлению.

Размер платы за содержание жилого помещения для нанимателей жилых помещений по договорам социального найма и договорам найма жилых помещений в многоквартирных домах соразмерен перечню, объемам и качеству услуг и работ, утвержденным решениями общих собраний собственников помещений по каждому многоквартирному дому.

2. Внести в приложение к постановлению Администрации муниципального образования «Город Архангельск» от 8 ноября 2019 года № 1838 «О плате за содержание жилого помещения для нанимателей жилых помещений по договорам социального найма и договорам найма жилых помещений в многоквартирных домах муниципального образования «Город Архангельск», о внесении изменений в приложение к постановлению мэрии города Архангельска от 11.02.2015 № 115, в приложения к отдельным постановлениям Администрации муниципального образования «Город Архангельск» и в отдельные постановления Администрации муниципального образования «Город Архангельск» (с изменением) изменение, исключив пункт 2.

3. Внести в приложение к постановлению Администрации городского округа «Город Архангельск» от 10 октября 2022 года № 1809 «О плате за содержание жилого помещения для нанимателей жилых помещений по договорам социального найма и договорам найма жилых помещений в многоквартирных домах городского округа «Город Архангельск», о внесении изменений в приложения к отдельным постановлениям мэрии города Архангельска, Администрации муниципального образования «Город Архангельск», Администрации городского округа «Город Архангельск», признании утратившими силу отдельных постановлений мэрии города Архангельска и приложений к отдельным постановлениям Администрации муниципального образования «Город Архангельск» изменение, исключив пункт 10.

4. Внести в приложение к постановлению Администрации городского округа «Город Архангельск» от 28 июня 2023 года № 1050 «О плате за содержание жилого помещения для нанимателей жилых помещений по договорам социального найма и договорам найма жилых помещений в многоквартирных домах городского округа «Город Архангельск», о внесении изменений в приложения к отдельным постановлениям Администрации муниципального образования «Город Архангельск» и Администрации городского округа «Город Архангельск», о признании утратившими силу приложений к отдельным постановлениям Администрации муниципального образования «Город Архангельск» и Администрации городского округа «Город Архангельск» от 4 июля 2022 года № 1309» изменение, заменив в строке 14 цифры «28,87» цифрами «25,81».

5. Опубликовать постановление в газете «Архангельск – Город воинской славы» и на официальном информационном интернет-портале городского округа «Город Архангельск».

6. Настоящее постановление вступает в силу с момента опубликования, за исключением положений, для которых настоящим пунктом предусмотрен иной срок вступления в силу.

Положения пункта 4 настоящего постановления распространяются на правоотношения, возникшие с 1 июля 2023 года.

Положения пункта 3 настоящего постановления и пункта 2 приложения к настоящему постановлению вступают в силу с 14 октября 2023 года.

Глава городского округа
«Город Архангельск» **Д.А. Морев**

ПРИЛОЖЕНИЕ
к постановлению Администрации
городского округа «Город Архангельск»
от 13 июля 2023 г. № 1148

РАЗМЕР ПЛАТЫ
за содержание жилого помещения для нанимателей жилых помещений
по договорам социального найма и договорам найма жилых помещений
в многоквартирных домах городского округа «Город Архангельск»

№ п/п	Адрес многоквартирного дома	Размер платыза содержание жилого помещения (рублей за 1 кв. м общей площади жилого помещения в месяц)	Основание (дата и № протокола общего собрания собственников многоквартирного дома)	Наименование управляющей организации
1	Ул. Воскресенская, 107, корп. 3	29,00	от 30.06.2023 № 1	ООО "УК Воскресенский Район"
2	Ул. Коммунальная, 9	33,00	от 30.06.2023 № 1	ООО "Ломоносовский"

АДМИНИСТРАЦИЯ ГОРОДСКОГО ОКРУГА
«ГОРОД АРХАНГЕЛЬСК»

П О С Т А Н О В Л Е Н И Е

от 13 июля 2023 г. № 1149

О плате за содержание жилого помещения для нанимателей жилых помещений по договорам социального найма и договорам найма жилых помещений в многоквартирных домах городского округа «Город Архангельск», о внесении изменений в приложение к постановлению мэрии города Архангельска от 24 июля 2015 года № 653, в отдельные приложения к постановлениям Администрации муниципального образования «Город Архангельск» Администрации городского округа «Город Архангельск»

В соответствии со статьями 154 и 156 Жилищного кодекса Российской Федерации, статьей 30 Устава городского округа «Город Архангельск», разделом 2 Положения об установлении тарифов и размера платы Администрацией муниципального образования «Город Архангельск», утвержденного постановлением мэрии города Архангельска от 21 декабря 2015 года № 69, решениями общих собраний собственников помещений в многоквартирных домах Администрация городского округа «Город Архангельск» **постановляет**:

1. Установить размер платы за содержание жилого помещения для нанимателей жилых помещений по договорам социального найма и договорам найма жилых помещений в многоквартирных домах городского округа «Город Архангельск» согласно приложению к настоящему постановлению.

Размер платы за содержание жилого помещения для нанимателей жилых помещений по договорам социального найма и договорам найма жилых помещений в многоквартирных домах соразмерен перечню, объемам и качеству услуг и работ, утвержденным решениями общих собраний собственников помещений по каждому многоквартирному дому.

2. Внести в приложение к постановлению мэрии города Архангельска от 24 июля 2015 года № 653 «О плате за содержание жилого помещения для нанимателей жилых помещений по договорам социального найма и договорам найма жилых помещений в многоквартирных домах муниципального образования «Город Архангельск» и о внесении изменений в приложения к отдельным постановлениям мэрии города Архангельска» (с изменениями) изменение, исключив пункт 12.

3. Внести в приложение к постановлению Администрации муниципального образования «Город Архангельск» от 3 февраля 2016 года № 105 «О плате за содержание жилого помещения для нанимателей жилых помещений по договорам социального найма и договорам найма жилых помещений в многоквартирных домах муниципального образования «Город Архангельск», о внесении изменений в приложения к отдельным постановлениям мэрии города Архангельска и о признании утратившим силу приложения к постановлению мэрии города Архангельска от 28.07.2014 № 635» (с изменениями) изменение, исключив пункт 1.

4. Внести в приложение к постановлению Администрации муниципального образования «Город Архангельск» от 26 сентября 2016 года № 1081 «О плате за содержание жилого помещения для нанимателей жилых помещений по договорам социального найма и договорам найма жилых помещений в многоквартирных домах муниципального образования «Город Архангельск» и о внесении изменений в приложения к отдельным постановлениям мэрии города Архангельска» (с изменениями) изменение, исключив пункт 17.

5. Внести в приложение к постановлению Администрации муниципального образования «Город Архангельск» от 17 января 2017 года № 39 «О плате за содержание жилого помещения для нанимателей жилых помещений по договорам социального найма и договорам найма жилых помещений в многоквартирных домах муниципального образования «Город Архангельск», о внесении изменений в приложения к отдельным постановлениям мэрии города Архангельска и Администрации муниципального образования «Город Архангельск» и о признании утратившим силу постановления мэрии города Архангельска от 15.11.2013 № 843» (с изменениями) изменения, исключив пункты 32, 55.

6. Внести в приложение к постановлению Администрации муниципального образования «Город Архангельск» от 28 февраля 2018 года № 259 «О плате за содержание жилого помещения для нанимателей жилых помещений по договорам социального найма и договорам найма жилых помещений в многоквартирных домах муниципального образования «Город Архангельск», о внесении изменения в приложение к постановлению мэрии города Архангельска от 24.12.2015 № 101 и о внесении изменений в приложения к отдельным постановлениям Администрации муниципального образования «Город Архангельск» изменения, исключив пункты 1, 4.

7. Внести в приложение к постановлению Администрации муниципального образования «Город Архангельск» от 4 марта 2020 года № 423 «О плате за содержание жилого помещения для нанимателей жилых помещений по договорам социального найма и договорам найма жилых помещений в многоквартирных домах муниципального образования «Город Архангельск» (с изменениями) изменения, исключив пункты 6, 12, 15, 19, 24, 28,

8. Внести в приложение к постановлению Администрации муниципального образования «Город Архангельск» от 6 апреля 2020 года № 650 «О плате за содержание жилого помещения для нанимателей жилых помещений по договорам социального найма и договорам найма жилых помещений в многоквартирных домах муниципального образования «Город Архангельск» и о внесении изменений в приложения к отдельным постановлениям Администрации муниципального образования «Город Архангельск» (с изменениями) изменение, исключив пункт 19.

9. Внести в приложение к постановлению Администрации городского округа «Город Архангельск» от 2 июля 2021 года № 1264 «О плате за содержание жилого помещения для нанимателей жилых помещений по договорам социального найма и договорам найма жилых помещений в многоквартирных домах муниципального образования «Город Архангельск», о внесении изменений в приложение к постановлению мэрии города Архангельска от 29 мая 2014 года № 440 и в приложения к отдельным постановлениям Администрации муниципального образования «Город Архангельск», о признании утратившими силу приложения к постановлению мэрии города Архангельска от 18 декабря 2014 года № 1096, отдельных постановлений Администрации муниципального образования «Город Архангельск» и приложений к отдельным постановлениям Администрации муниципального образования «Город Архангельск» изменение, исключив пункт 7.

10. Внести в приложение к постановлению Администрации городского округа «Город Архангельск» от 29 декабря 2021 года № 2672 «О плате за содержание жилого помещения для нанимателей жилых помещений по договорам социального найма и договорам найма жилых помещений в многоквартирных домах городского округа «Город Архангельск», о внесении изменений в приложения к отдельным постановлениям Администрации муниципального образования «Город Архангельск» и о признании утратившим силу постановления Администрации городского округа «Город Архангельск» от 27 октября 2021 года № 2162» изменение, исключив пункт 18.

11. Опубликовать постановление в газете «Архангельск – Город воинской славы» и на официальном информационном интернет-портале городского округа «Город Архангельск».

12. Настоящее постановление вступает в силу с момента опубликования.

Глава городского округа
«Город Архангельск» **Д.А. Морев**

ПРИЛОЖЕНИЕ
к постановлению Администрации
городского округа «Город Архангельск»
от 13 июля 2023 г. № 1149

РАЗМЕР ПЛАТЫ
за содержание жилого помещения для нанимателей жилых помещений
по договорам социального найма и договорам найма жилых помещений
в многоквартирных домах городского округа «Город Архангельск»

№ п/п	Адрес многоквартирного дома	Размер платы за содержание жилого помещения (рублей за 1 кв. м общей площади жилого помещения в месяц)	Основание (дата и № протокола общего собрания собственников многоквартирного дома)	Наименование управляющей организации
1	Ул. Ильича, 4	26,49	от 09.02.2023 № 01/2023	ООО "Двина"
2	Ул. Капитана Хромцова, 1	28,69	от 19.05.2021 № 1/2021	ООО "УК "Мегаполис"
3	Ул. Карла Либкнехта, 18	28,13	от 24.03.2023 № 01/2023	ООО "Двина"
4	Ул. Корабельная, 2, корп. 1	28,60	от 23.03.2020 № 1/2020	ООО "УК "Мегаполис"
5	Ул. Мусинского, 25	28,14	от 22.12.2021 № 02/2021	ООО "Двина"
6	Ул. Павла Усова, 23	32,64	от 24.03.2023 № 01/2023	ООО "Двина"
7	Ул. Партизанская, 58	26,87	от 11.08.2021 № 1/2021	ООО "Двина"
8	Ул. Победы, 126	24,64	от 01.04.2020 № 1/2020	ООО "УК "Мегаполис"
9	Ул. Урицкого, 68, корп. 1	111,62	от 20.05.2022 № 01/2022	ООО "УК "ВКБгрупп"

АДМИНИСТРАЦИЯ ГОРОДСКОГО ОКРУГА
«ГОРОД АРХАНГЕЛЬСК»

П О С Т А Н О В Л Е Н И Е

от 13 июля 2023 г. № 1150

О плате за содержание жилого помещения для нанимателей жилых помещений по договорам социального найма и договорам найма жилых помещений в многоквартирных домах городского округа «Город Архангельск», о внесении изменений в приложения к отдельным постановлениям Администрации муниципального образования «Город Архангельск» и Администрации городского округа «Город Архангельск», о признании утратившими силу приложений к отдельным постановлениям Администрации муниципального образования «Город Архангельск» и к постановлению Администрации городского округа «Город Архангельск» от 18 июня 2021 года № 1131

В соответствии со статьями 154 и 156 Жилищного кодекса Российской Федерации, статьей 30 Устава городского округа «Город Архангельск», разделом 2 Положения об установлении тарифов и размера платы Администрацией муниципального образования «Город Архангельск», утвержденного постановлением мэрии города Архангельска от 21 декабря 2015 года № 69, решениями общих собраний собственников помещений в многоквартирных домах Администрация городского округа «Город Архангельск» **постановляет**:

1. Установить размер платы за содержание жилого помещения для нанимателей жилых помещений по договорам социального найма и договорам найма жилых помещений в многоквартирных домах городского округа «Город Архангельск» согласно приложению к настоящему постановлению.

Размер платы за содержание жилого помещения для нанимателей жилых помещений по договорам социального найма и договорам найма жилых помещений в многоквартирных домах соразмерен перечню, объемам и качеству услуг и работ, утвержденным решениями общих собраний собственников помещений по каждому многоквартирному дому.

2. Внести в приложение к постановлению Администрации муниципального образования «Город Архангельск» от 18 апреля 2018 года № 459 «О плате за содержание жилого помещения для нанимателей жилых помещений по договорам социального найма и договорам найма жилых помещений в многоквартирных домах муниципального образования «Город Архангельск», о внесении изменений в приложения к отдельным постановлениям мэрии города Архангельска, о внесении изменений в приложение к постановлению Администрации муниципального образования «Город Архангельск» от 16.09.2016 № 1034 и о признании утратившим силу приложения к постановлению мэрии города Архангельска от 10.10.2014 № 829» (с изменениями) изменение, исключив пункт 16.

3. Внести в приложение к постановлению Администрации муниципального образования «Город Архангельск» от 19 апреля 2019 года № 549 «О плате за содержание жилого помещения для нанимателей жилых помещений по договорам социального найма и договорам найма жилых помещений в многоквартирных домах муниципального образования «Город Архангельск» и о внесении изменений в приложения к отдельным постановлениям мэрии города Архангельска» изменение, исключив пункт 1.

4. Внести в приложение к постановлению Администрации муниципального образования «Город Архангельск» от 18 февраля 2020 года № 308 «О плате за содержание жилого помещения для нанимателей жилых помещений по договорам социального найма и договорам найма жилых помещений в многоквартирных домах муниципального образования «Город Архангельск» (с изменениями) изменение, исключив пункт 8.

5. Внести в приложение к постановлению Администрации муниципального образования «Город Архангельск» от 25 февраля 2020 года № 361 «О плате за содержание жилого помещения для нанимателей жилых помещений по договорам социального найма и договорам найма жилых помещений в многоквартирных домах муниципального образования «Город Архангельск» (с изменениями) изменение, исключив пункт 23.

6. Внести в приложение к постановлению Администрации муниципального образования «Город Архангельск» от 25 февраля 2020 года № 368 «О плате за содержание жилого помещения для нанимателей жилых помещений по договорам социального найма и договорам найма жилых помещений в многоквартирных домах муниципального образования «Город Архангельск» (с изменениями) изменения, исключив пункты 38, 41.

7. Внести в приложение к постановлению Администрации городского округа «Город Архангельск» от 4 июля 2022 № 1280 «О плате за содержание жилого помещения для нанимателей жилых помещений по договорам социального найма и договорам найма жилых помещений в многоквартирных домах городского округа «Город Архангельск», о внесении изменений в приложение к постановлению мэрии города Архангельска от 6 июля 2011 года № 304, в приложения к отдельным постановлениям Администрации муниципального образования «Город Архангельск», в приложение к постановлению Администрации городского округа «Город Архангельск»от 13 апреля 2022 года № 701 и о признании утратившими силу приложений № 1 и 2 к постановлению Администрации муниципального образования «Город Архангельск» от 26 июня 2019 года № 865» изменение, исключив пункт 1.

8. Признать утратившим силу пункт 35 приложения к постановлению Администрации городского округа «Город Архангельск» от 6 декабря 2022 года № 2115 «О плате за содержание жилого помещения для нанимателей жилых помещений по договорам социального найма и договорам найма жилых помещений в многоквартирных домах городского округа «Город Архангельск», о внесении изменений в приложение к постановлению мэрии города Архангельска от 29 августа 2011 года № 394, в приложения к отдельным постановлениям Администрации муниципального образования «Город Архангельск», в приложение к постановлению Администрации городского округа «Город Архангельск» от 22 июля 2021 года № 1471 и о признании утратившими силу приложений к отдельным постановлениям Администрации муниципального образования «Город Архангельск» и Администрации городского округа «Город Архангельск».

9. Признать утратившими силу приложения к постановлениям Администрации муниципального образования «Город Архангельск» и Администрации городского округа «Город Архангельск»:

от 2 августа 2018 года № 952 «О плате за содержание жилого помещения для нанимателей жилых помещений по договорам социального найма и договорам найма жилых помещений в многоквартирных домах муниципального образования «Город Архангельск» и о внесении изменений в приложение к постановлению мэрии города Архангельска от 10.07.2015 № 612»;

от 15 ноября 2018 года № 1406 «О плате за содержание жилого помещения для нанимателей жилых помещений по договорам социального найма и договорам найма жилых помещений в многоквартирных домах муниципального образования «Город Архангельск», о внесении изменений в приложения к отдельным постановлениям мэрии города Архангельска и Администрации муниципального образования «Город Архангельск»;

от 18 июня 2021 года № 1131 «О плате за содержание жилого помещения для нанимателей жилых помещений по договорам социального найма и договорам найма жилых помещений в многоквартирных домах муниципального образования «Город Архангельск» и о внесении изменений в приложения № 1 и 2 к постановлению Администрации муниципального образования «Город Архангельск» от 4 мая 2018 года № 566».

10. Опубликовать постановление в газете «Архангельск – Город воинской славы» и на официальном информационном интернет-портале городского округа «Город Архангельск».

11. Настоящее постановление вступает в силу с момента опубликования.

Глава городского округа
«Город Архангельск» **Д.А. Морев**

ПРИЛОЖЕНИЕ
к постановлению Администрации
городского округа «Город Архангельск»
от 13 июля 2023 г. № 1150

РАЗМЕР ПЛАТЫ
за содержание жилого помещения для нанимателей жилых помещений
по договорам социального найма и договорам найма жилых помещений
в многоквартирных домах городского округа «Город Архангельск»

№ п/п	Адрес многоквартирного дома	Размер платы за содержание жилого помещения (рублей за 1 кв. м общей площади жилого помещения в месяц)	Основание (дата и № протокола общего собрания собственников многоквартирного дома)	Наименование управляющей организации
1	Ул. Гагарина, 12	28,61	от 15.06.2023 № 1	ООО "УК "ЦЕНТРАЛЬНЫЙ ОКРУГ""
2	Ул. Гайдара, 46	29,00	от 08.06.2022 № 2/2022	ООО "Индустрия"
3	Просп. Ленинградский, 335, корп. 1	33,00	от 23.04.2023 № 1	ООО "УК "Содействие"
4	Ул. Литейная, 7	23,04	от 27.06.2023 № 1	ООО "Деревянный город"
5	Ул. Розы Люксембург, 46, корп. 3	30,53	от 21.06.2023 № 1/2023	ООО "Индустрия"
6	Ул. Садовая, 5	28,61	от 13.06.2023 № 1/2023	ООО "Индустрия"
7	Ул. Свободы, 23, корп. 1	50,00	от 20.06.2023 № 1/2023	ООО "ЖЭУ ЗАВ ремстрой"

АДМИНИСТРАЦИЯ ГОРОДСКОГО ОКРУГА
«ГОРОД АРХАНГЕЛЬСК»

П О С Т А Н О В Л Е Н И Е

от 13 июля 2023 г. № 1152

О внесении изменения в План мероприятий в сфере социальной политики на 2023 год и на плановый период 2024 и 2025 годов

1. Внести в План мероприятий в сфере социальной политики на 2023 год и на плановый период 2024 и 2025 годов, утвержденный постановлением Администрации городского округа «Город Архангельск» от 29 декабря 2022 года № 2335 (с изменениями), изменение, изложив столбцы 1 – 4 пунктов 1, 1.6, 2, 2.1 в следующей редакции:

"1.	Общегородские социально значимые мероприятия:		665,7	361,4	360,1
1.6	День знаний (1 сентября)	Август	39,2	32,7	31,8
2.	Мероприятия для граждан старшего поколения:		678,4	683,0	668,5
2.1	Проведение мероприятий, посвященных памятным датам ветеранов	В течение года	678,4	683,0	668,5".

2. Опубликовать постановление в газете «Архангельск – Город воинской славы» и на официальном информационном интернет-портале городского округа «Город Архангельск».

Глава городского округа
«Город Архангельск» **Д.А. Морев**

АДМИНИСТРАЦИЯ ГОРОДСКОГО ОКРУГА «ГОРОД АРХАНГЕЛЬСК»

П О С Т А Н О В Л Е Н И Е

от 17 июля 2023 г. № 1155

О внесении изменений в Правила предоставления из городского бюджета субсидий частным образовательным организациям на реализацию образовательных программ и приложения к ним

1. Внести в пункт 14 Правил предоставления из городского бюджета субсидий частным образовательным организациям на реализацию образовательных программ, утвержденных постановлением Администрации муниципального образования «Город Архангельск» от 12 февраля 2018 года № 175 (с изменениями и дополнениями), (далее – Правила) следующие изменения:

а) абзац третий изложить в следующей редакции:

«отчет о достижении значений результатов предоставления субсидии, по форме согласно приложению № 4 к настоящим Правилам – ежеквартально, не позднее 5 числа месяца, следующего за отчетным кварталом;»;

б) дополнить абзацем следующего содержания:

«отчет о реализации плана мероприятий по достижению результатов предоставления субсидии по форме, согласно приложению № 6 к настоящим Правилам – ежеквартально, не позднее 5 числа месяца, следующего за отчетным кварталом.».

2. Внести в приложения к Правилам следующие изменения:

а) приложение № 3 изложить в новой редакции согласно приложению № 1 к настоящему постановлению;

б) приложение № 4 изложить в новой редакции согласно приложению № 2 к настоящему постановлению;

в) дополнить приложением № 6 согласно приложению № 3 к настоящему постановлению.

3. Опубликовать постановление в газете «Архангельск – Город воинской славы» и на официальном информационном интернет-портале городского округа «Город Архангельск».

4. Настоящее постановление вступает в силу со дня его официального опубликования и распространяется на правоотношения, возникшие с 1 января 2023 года.

Глава городского округа «Город Архангельск» **Д.А. Морев**

ПРИЛОЖЕНИЕ № 1
к постановлению Администрации
городского округа «Город Архангельск»
от 17 июля 2023 г. № 1155

«ПРИЛОЖЕНИЕ № 3
к Правилам предоставления
из городского бюджета субсидий
частным образовательным организациям
на реализацию образовательных программ

Отчет о расходах,
источником финансового обеспечения которых является Субсидия

на «__» _____ 20__ г. <1>

		КОДЫ
	Дата	
	по Сводному реестру	
Наименование Получателя _____	ИНН <2>	
Наименование главного распорядителя средств городского бюджета _____ (орган)	по Сводному реестру	
Наименование субсидии <3>	по БК <4>	
Наименование направления расходов <4>		
	Номер соглашения <5>	
	Дата соглашения <5>	
Периодичность: квартальная, годовая		
Единица измерения: руб. (с точностью до второго знака после запятой)	по ОКЕИ	383

Раздел 1. Сведения о выплатах, осуществляемых за счет средств Субсидии

Наименование показателя	Код строки <6>	Код направления расходования Субсидии <7>	Сумма					
			объем выплат		отклонение от планового значения		причина отклонения	
			по плану <8>	фактически	в абсолютных величинах (гр. 4 - гр. 5)	в процентах (гр. 5 / гр. 4) x 100%)	код	наименование
1	2	3	4	5	6	7	8	9
Остаток Субсидии на начало года, всего: <9>	0100							
в том числе: потребность в котором подтверждена	0110	x						
подлежащий возврату в городской бюджет	0120							
Поступило средств, всего:	0200	x						
в том числе: из городского бюджета	0210	x						
возврат средств по выплатам, произведенным в прошлых отчетных периодах (дебиторской задолженности прошлых лет)	0220	x						
из них: возврат дебиторской задолженности прошлых лет, решение об использовании которой принято	0221							
возврат дебиторской задолженности прошлых лет, решение об использовании которой не принято	0222							
проценты по депозитам, предоставленным займам	0230							
иные доходы в форме штрафов и пеней по обязательствам, источником финансового обеспечения которых являлись средства Субсидии	0240							
Выплаты по расходам, всего:	0300							
в том числе: выплаты заработной платы персоналу, всего:	0310							
из них: налог на доходы физических лиц	0311							
выплаты персоналу	0312							
на выплату пособий за первые три дня временной нетрудоспособности за счет средств работодателя в случае заболевания работника или полученной им травмы (за исключением несчастных случаев на производстве и профессиональных заболеваний)								
на выходные пособия работников при их увольнении в связи с ликвидацией либо реорганизацией, иными организационно-штатными мероприятиями, приводящими к сокращению численности или штата, осуществляемых в порядке и размерах, установленных законодательством Российской Федерации								
на выходные пособия работников при их увольнении, не связанном с ликвидацией либо реорганизацией, изменением структуры и иными организационно-штатными мероприятиями, приводящими к сокращению численности или штата								
на выплату среднемесячного заработка на период трудоустройства работника при его увольнении в связи с ликвидацией либо реорганизацией частной образовательной организации, иными организационно-штатными мероприятиями, приводящими к сокращению штатной численности частной образовательной организации								
на выплату материальной помощи в размере оклада (должностного оклада), ставки заработной платы по основному месту работы (по основной должности) один раз в течение года и единовременного выходного пособия в размере трех окладов (должностных окладов), ставок заработной платы при выходе работника на пенсию по возрасту впервые или состоянию здоровья								
взносы на обязательное социальное страхование <10>	0320							
из них:								
иные выплаты физическим лицам <11>	0330							
закупка работ и услуг, всего <12>:	0340							
из них: оплата работ и услуг контрагентам	0341							
из них:								
налог на добавленную стоимость <13>	0342							
закупка непроизведенных активов, нематериальных активов, материальных запасов и основных средств, всего:	0350							
из них: оплата работ и услуг контрагентам	0351							
из них:								
налог на добавленную стоимость <13>	0352							
уплата налогов, сборов и иных платежей в бюджеты бюджетной системы Российской Федерации, за исключением налога на добавленную стоимость и взносов на обязательное социальное страхование, всего <14>:	0360							
из них:								
предоставление средств иным юридическим лицам, индивидуальным предпринимателям, физическим лицам в форме гранта	0370							
предоставление средств иным юридическим лицам в форме вклада в уставный (складочный) капитал юридического лица, в имущество юридического лица	0380							
иные выплаты, всего:	0390							
из них:								
на оплату расходов на учебники								
на оплату расходов на учебные пособия								
на приобретение средств обучения, игр, игрушек								
на материально-техническое обеспечение подготовки и проведения государственной итоговой аттестации								
на приобретение аттестатов об основном и среднем общем образовании								
на обеспечение дополнительного профессионального образования педагогических работников по профилю педагогической деятельности								
на осуществление противоэпидемических мероприятий (приобретение средств термометрии, дезинфекции и гигиены, оборудования по обеззараживанию воздуха								
Возвращено в городской бюджет, всего:	0400	x						
в том числе: израсходованных не по целевому назначению	0410	x						
в результате применения штрафных санкций	0420	x						
в сумме остатка Субсидии на начало года, потребность в которой не подтверждена	0430							
в сумме возврата дебиторской задолженности прошлых лет, решение об использовании которой не принято	0440							
Остаток Субсидии на конец отчетного периода, всего:	0500	x						
в том числе: требуется в направлении на те же цели	0510	x						
подлежит возврату в городской бюджет	0520	x						
Справочно: выплаты по расходам за счет процентов, полученных от размещения средств Субсидии на депозитах <15>	0550	x						

Раздел 2. Сведения об обязательствах,
источником финансового обеспечения которых являются средства Субсидии <16>

Наименование показателя	Код строки	Код направления расходования Субсидии <7>	Сумма						
			объем принятых обязательств			отклонение от планового значения		причина отклонения	
			по плану <8>	фактически		в абсолютных величинах (гр. 4 - гр. 5)	в процентах (гр. 5 / гр. 4) x 100 %)	код	наименование
				всего <17>	из них подлежащих исполнению в текущем финансовом году <18>				
1	2	3	4	5	6	7	8	9	10
Объем обязательств, принятых в целях достижения результата предоставления Субсидии, всего: <19>	0600								
в том числе: по выплатам заработной платы персоналу <20>	0610								
по взносам на обязательное социальное страхование <21>	0620								
по иным выплатам физическим лицам <22>	0630								
по закупкам работ и услуг, всего <23>:	0640								
из них:									
по закупкам непроизведенных активов, нематериальных активов, материальных запасов и основных средств, всего:	0650								
из них:									
по уплате налогов, сборов и иных платежей в бюджеты бюджетной системы Российской Федерации, за исключением взносов на обязательное социальное страхование, всего:	0660								

Наименование показателя	Код строки	Код направления расходования Субсидии <7>	Сумма						
			объем принятых обязательств			отклонение от планового значения		причина отклонения	
			по плану <8>	фактически		в абсолютных величинах (гр. 4 - гр. 5)	в процентах (гр. 5 / гр. 4) x 100 %)	код	наименование
				всего <17>	из них подлежащих исполнению в текущем финансовом году <18>				
1	2	3	4	5	6	7	8	9	10
из них:									
по предоставлению средств иным юридическим лицам, индивидуальным предпринимателям, физическим лицам в форме гранта	0670								
по предоставлению средств иным юридическим лицам в форме вклада в уставный (складочный) капитал юридического лица, в имущество юридического лица	0680								
по иным выплатам, всего:	0690								
из них:									

Раздел 3. Сведения о средствах, размещаемых на депозитах, и полученных доходах <24>

Наименование показателя	Код строки	Код направления расходования Субсидии <7>	Сумма			
			объем размещенных на депозитах средств		отклонение от планового значения	
			разрешенных к размещению по плану <8>	фактически	в абсолютных величинах (гр. 4 - гр. 5)	в процентах (гр. 5 / гр. 4) x 100%)
1	2	3	4	5	6	7
Остаток средств Субсидии, размещенных на депозитных счетах на начало года	0700	x				
Поступило средств по депозитным договорам, размещенных на депозитах в прошлых отчетных периодах, всего:	0710					
в том числе: возврат суммы депозита	0711					
проценты по депозитам	0712					
Перечислено на депозит в течение финансового года	0720					
Возвращено с депозитного счета средств, размещенных в текущем финансовом году, всего:	0730					
из них: средств Субсидии	0731					
проценты, начисленные по депозитному договору	0732					
Остаток средств Субсидии, размещенных на депозитных счетах на конец года	0740	x				
Справочно: среднедневной остаток средств на депозитном счете	0750	x				
средний процент, предусмотренный договором депозитного счета	0760	x	x		x	x

Раздел 4. Сведения о расходах на организацию предоставления средств государственной поддержки <25>

Наименование показателя	Код строки	Код направления расходования Субсидии <7>	Сумма					
			объем выплат		отклонение от планового значения		причина отклонения	
			по плану <8>	фактически	в абсолютных величинах (гр. 4 - гр. 5)	в процентах (гр. 5 / гр. 4) x 100 %)	код	наименование
1	2	3	4	5	6	7	8	9
Выплаты по расходам, всего:	03000							
в том числе: выплаты заработной платы персоналу	03100							
взносы на обязательное социальное страхование <10>	03200							
иные выплаты физическим лицам <11>	03300							
закупка работ и услуг, всего <12>:	03400							
из них:								
закупка непроизведенных активов, нематериальных активов, материальных запасов и основных средств, всего:	03500							
из них:								
уплата налогов, сборов и иных платежей в бюджеты бюджетной системы Российской Федерации, за исключением взносов на обязательное социальное страхование, всего:	03600							
из них:								
иные выплаты, всего:	03700							
из них:								
Справочно: выплаты по расходам за счет процентов, полученных от размещения средств Субсидии на депозитах <26>	05500							
Процент от суммы Субсидии	08000							
Ограничение, установленное Правилами предоставления субсидии, %	08100	x						
Ограничение, установленное Правилами предоставления субсидии, руб.	08200	x						

Руководитель
(уполномоченное лицо) _____ _____ _____
получателя (должность) (подпись) (расшифровка подписи)

Исполнитель _____ _____ _____
(должность) (фамилия, инициалы) (телефон)

«__» _____ 20__ г.

<1> Отчет составляется нарастающим итогом с начала текущего года.
<2> Заполняется в случае, если Получателем является физическое лицо.
<3> Указывается наименование субсидии в соответствии с Правилами предоставления субсидии.
<4> Указывается наименование направления расходов целевой статьи расходов городского бюджета и соответствующий ему код (6 -10 разряды кода классификации расходов городского бюджета).
<5> Указываются реквизиты соглашения.
<6> Показатели строк 0100 - 0120, 0500 - 0520 не формируются в случае, если предоставление Субсидии осуществляется в рамках казначейского сопровождения или расширенного казначейского сопровождения в порядке, установленном бюджетным законодательством Российской Федерации. Показатели строк 0310 – 0390, 0600 – 0690 и 03000 – 03700 формируются на основании детализации соответственно выплат по расходам и обязательств, приведенной в приложении к Соглашению.
<7> Коды направлений расходования Субсидии в графе 3 отчета должны соответствовать кодам, указанным в Сведениях.
<8> Показатель формируется в случае, если соглашением установлены плановые значения на отчетную дату.
<9> Указывается сумма остатка Субсидии на 1 января текущего финансового года.
<10> Указывается сумма расходов по оплате взносов на обязательное социальное страхование (обязательное пенсионное страхование, обязательное медицинское страхование, обязательное социальное страхование на случай временной нетрудоспособности и в связи с материнством, обязательное социальное страхование от несчастных случаев на производстве и профессиональных заболеваний).
<11> Указывается сумма расходов по иным выплатам физическим лицам, включая выплаты премий, стипендий, грантов.
<12> Указывается сумма расходов по закупкам работ и услуг, включая выплаты на оплату аренды помещений и оборудования.
<13> Указывается сумма налога на добавленную стоимость, уплаченного налоговым агентом.
<14> Показатель строки 0360 не включает налог на доходы физических лиц.
<15> Указывается сумма выплат по расходам, отраженных по строке 0300, источником финансового обеспечения которых являются проценты, полученные от размещения средств Субсидии на депозитах.
<16> Указывается информация об обязательствах Получателя в целях достижения значений результатов предоставления Субсидии уплатить за счет средств Субсидии бюджету, физическому лицу и юридическому лицу определенные денежные средства в соответствии с условиями заключенной им гражданско-правовой сделки (условиями договора или соглашения), или в соответствии с положениями закона, иного правового акта.
<17> Указывается общая сумма обязательств, принятых на отчетную дату в целях достижения значений результатов предоставления Субсидии (по заключенным договорам, контрактам, соглашениям, в том числе по выплатам физическим лицам, а также по платежам в бюджеты бюджетной системы Российской Федерации).
<18> Указывается сумма обязательств, принятых Получателем на отчетную дату в целях достижения значений результатов предоставления Субсидии, оплата которых в соответствии с условиями гражданско-правовой сделки или в соответствии с положениями закона, иного правового акта, условиями договора или соглашения осуществляется в текущем финансовом году.
<19> Указывается общая сумма обязательств, принятых на отчетную дату, источником финансового обеспечения которых является Субсидия.
<20> Указывается сумма обязательств по выплате заработной платы, принятых на отчетную дату, источником финансового обеспечения которых является Субсидия. Сумма обязательств отражается в объеме начисленной заработной платы (до удержания налога на доходы физических лиц и прочих удержаний).
<21> Указывается сумма обязательств по оплате взносов на обязательное социальное страхование (обязательное пенсионное страхование, обязательное медицинское страхование, обязательное социальное страхование на случай временной нетрудоспособности и в связи с материнством, обязательное социальное страхование от несчастных случаев на производстве и профессиональных заболеваний), источником финансового обеспечения которых является Субсидия.
<22> Указывается сумма обязательств по иным выплатам физическим лицам, включая выплаты премий, стипендий, грантов, источником финансового обеспечения которых является Субсидия.
<23> Указывается сумма обязательств по закупкам работ и услуг, включая выплаты на оплату аренды помещений и оборудования, источником финансового обеспечения которых является Субсидия.
<24> Сведения формируются в случае, если Правилами предоставления субсидии разрешено размещать средства Субсидии на депозит.
<25> Сведения формируются в случае, если в целях достижения результатов предоставления Субсидии Получателем осуществляются расходы на организацию предоставления им средств государственной (муниципальной) поддержки иным юридическим лицам, индивидуальным предпринимателям, физическим лицам, в том числе в форме гранта, или в форме вклада в уставный (складочный) капитал юридического лица. Указываются расходы, отраженные в том числе по строке 0300 раздела 1 отчета.
<26> Указывается сумма выплат по расходам, отраженных по строке 03000, источником финансового обеспечения которых являются проценты, полученные от размещения средств Субсидии на депозитах.».

ПРИЛОЖЕНИЕ № 2
к постановлению Администрации
городского округа «Город Архангельск»
от 17 июля 2023 г. № 1155

«ПРИЛОЖЕНИЕ № 4
к Правилам предоставления
из городского бюджета субсидий
частным образовательным
организациям на реализацию
образовательных программ

Отчет о достижении значений результатов предоставления Субсидии

по состоянию на 1 _____ 20__ г.

		КОДЫ
	Дата	
	по Сводному реестру	
Наименование Получателя _____	ИНН <1>	
Наименование главного распорядителя средств городского бюджета _____	по Сводному реестру	
(орган)	Номер соглашения <2>	
	Дата соглашения <2>	
Вид документа _____		
(первичный - "0", уточненный - "1", "2", "3", "...") <3>		
Периодичность: месячная; квартальная; годовая		
Единица измерения: руб. (с точностью до второго знака после запятой)	по ОКЕИ	383

1. Информация о достижении значений результатов предоставления Субсидии и обязательствах, принятых в целях их достижения

Наименование субсидии	Направление расходов		Результат предоставления Субсидии		Единица измерения		Код строки	Плановые значения		Размер Субсидии, предусмотренный Соглашением <4>	Фактически достигнутые значения					Объем обязательств, принятых в целях достижения результатов предоставления Субсидии		Неиспользованный объем финансового обеспечения (гр. 11 - гр. 17) <9>
											на отчетную дату <5>		отклонение от планового значения		причина отклонения <6>			
	наименование	код по БК	тип результата	наименование	наименование	код по ОКЕИ		с даты заключения Соглашения	из них с начала текущего финансового года		с даты заключения Соглашения	из них с начала текущего финансового года	в абсолютных величинах (гр. 9 - гр. 12)	в процентах (гр. 14 / гр. 9) x 100%)		обязательств <7>	денежных обязательств <8>	
1	2	3	4	5	6	7	8	9	10	11	12	13	14	15	16	17	18	19
	Субсидия частным образовательным организациям на реализацию образовательных программ			Количество обучающихся, обеспеченных государственными гарантиями прав граждан на получение общедоступного и бесплатного дошкольного, начального общего, основного общего, среднего общего образования в соответствии с федеральными государственными образовательными стандартами, соответствующее показателям годового объема услуг по реализации основных общеобразовательных программ дошкольного, начального общего, основного общего, среднего общего образования	человек	792	0100											
				в том числе:														
					человек	792	0101											
					человек	792	0102											
					человек	792	0103											
									Всего:						Всего:			

Руководитель
(уполномоченное лицо)
Получателя _____ _____
(должность) (подпись) (расшифровка подписи)

Исполнитель _____
(должность) (фамилия, инициалы) (телефон)

"__" _____ 20_ г.

2. Сведения о принятии отчета о достижении значений результатов предоставления Субсидии <10>

Наименование показателя	Код по бюджетной классификации городского бюджета	КОСГУ	Сумма	
			с начала заключения Соглашения	из них с начала текущего финансового года
1	2	3	4	5
Объем Субсидии, направленный на достижение результатов <11>				
Объем Субсидии, потребность в котором не подтверждена <12>				
Объем Субсидии, подлежащий возврату в городской бюджет <13>				
Сумма штрафных санкций (пени), подлежащих перечислению в бюджет <14>				

Руководитель (уполномоченное лицо) _____ _____ _____ _____
(орган) (должность) (подпись) (расшифровка подписи)

Исполнитель _____ _____ _____
(должность) (фамилия, инициалы) (телефон)

"_____" _____ 20__ г.

<1> Заполняется в случае, если Получателем является физическое лицо.
<2> Указываются реквизиты соглашения.
<3> При представлении уточненного отчета указывается номер корректировки (например, «1», «2», «3», «...»).
<4> Заполняется в соответствии с пунктом 2.1 соглашения на отчетный финансовый год.
<5> Указываются значения показателей, отраженных в графе 5, достигнутые Получателем на отчетную дату, нарастающим итогом с даты заключения соглашения и с начала текущего финансового года соответственно.
<6> Указывается причина отклонения от планового значения.
<7> Указывается объем обязательств, принятых Получателем на отчетную дату, источником финансового обеспечения которых является Субсидия, соответствующих результатам предоставления Субсидии, отраженным в графе 13.
<8> Указывается объем денежных обязательств (за исключением авансов), принятых Получателем на отчетную дату, соответствующих результатам предоставления Субсидии, отраженным в графе 13.
<9> Показатель формируется на 1 января года, следующего за отчетным (по окончании срока действия соглашения).
<10> Раздел 2 формируется органом по состоянию на 1 января года, следующего за отчетным (по окончании срока действия соглашения).
<11> Значение показателя формируется в соответствии с объемом денежных обязательств, отраженных в разделе 1, и не может превышать значение показателя графы 18 раздела 1. Заполняется в соответствии с пунктом 2.1 соглашения на отчетный финансовый год. Указывается объем субсидии, предоставленной в соответствии с Соглашением.
<12> Указывается сумма, на которую подлежит уменьшению объем Субсидии, определяемой в соответствии с Правилами предоставления субсидии.
<13> Указывается сумма, на которую подлежит уменьшению объем Субсидии (графа 19 раздела 1).
<14> Указывается объем перечисленной Получателю Субсидии, подлежащей возврату в городской бюджет.
<15> Указывается сумма штрафных санкций (пени), подлежащих перечислению в бюджет, в случае, если Правилами предоставления субсидии предусмотрено применение штрафных санкций. Показатели формируются по окончании срока действия соглашения, если иное не установлено Правилами предоставления субсидии.».

ПРИЛОЖЕНИЕ № 3
к постановлению Администрации
городского округа «Город Архангельск»
от 17 июля 2023 г. № 1155

«ПРИЛОЖЕНИЕ № 6
к Правилам предоставления из
городского бюджета субсидий
частным образовательным
организациям на реализацию
образовательных программ

Отчет о реализации плана мероприятий
по достижению результатов предоставления Субсидии
(контрольных точек) <1>

по состоянию на 1 _____ 20__ г.

		КОДЫ
	Дата	
	по Сводному реестру	
Наименование Получателя _____	ИНН <2>	
Наименование главного распорядителя средств городского бюджета _____ (орган)	по Сводному реестру	
Наименование субсидии <3> _____	по БК <4>	
Наименование направления расходов <4> _____		
	Номер соглашения <5>	
	Дата соглашения <5>	
Вид документа _____ (первичный - "0", уточненный - "1", "2", "3", "...") <6>		

Результат предоставления Субсидии, контрольные точки <7>			Единица измерения <7>		Значение			Срок достижения (дд.мм.гггг.)		Статус <13>	Причина отклонения <14>
наименование	код	тип	наименование	код по ОКЕИ	плановое <8>	фактическое <9>	прогнозное <10>	плановый <11>	фактический (прогнозный) <12>		
1	2	3	4	5	6	7	8	9	10	11	12
Результат предоставления Субсидии: Реализация частными образовательными организациями образовательных программ дошкольного, начального общего, основного общего, среднего общего образования, соответствующих требованиям федеральных государственных образовательных стандартов		Социальное обеспечение и иные выплаты населению	человек	792							
контрольная точка:	х	х	х	х							
Количество обучающихся, обеспеченных государственными гарантиями прав граждан на получение общедоступного и бесплатного дошкольного, начального общего, основного общего, среднего общего образования в соответствии с федеральными государственными образовательными стандартами, соответствующее показателям годового объема услуг по реализации основных общеобразовательных программ дошкольного, начального общего, основного общего, среднего общего образования, всего		Выплаты осуществлены	человек	792							
в том числе:											
			человек	792							
			человек	792							
			человек	792							

Руководитель (уполномоченное лицо) получателя _____ _____ _____
(должность) (подпись) (расшифровка подписи)

Исполнитель _____ _____ _____
(должность) (фамилия, инициалы) (телефон)

"__" _____ 20__ г.

Руководитель (уполномоченное лицо) главного распорядителя бюджетных средств _____ _____ _____ _____
(наименование главного распорядителя бюджетных средств) (должность) (подпись) (расшифровка подписи)

Исполнитель _____ _____ _____
(должность) (фамилия, инициалы) (телефон)

"__" _____ 20__ г.

<1> Показатели отчета формируются на основании информации о результатах предоставления Субсидии, контрольных точках, срок достижения плановых значений которых наступил на отчетную дату, включая результаты предоставления Субсидии, контрольные точки, плановые значения которых планировались к достижению в прошлых отчетных периодах, а также результатах предоставления Субсидии, контрольных точках, срок достижения которых запланирован в течение трех месяцев, следующих за отчетным периодом.
<2> Заполняется в случае, если Получателем является физическое лицо.
<3> Указывается наименование субсидии в соответствии с Правилами предоставления субсидии.
<4> Указывается наименование направления расходов целевой статьи расходов городского бюджета и соответствующий ему код (6 - 10 разряды целевой статьи расходов городского бюджета).
<5> Указываются реквизиты соглашения.
<6> При представлении уточненного отчета указывается номер очередного внесения изменения в приложение (например, «1», «2», «3», «...»).
<7> Показатели граф 1 - 5 формируются на основании показателей граф 1 - 5, указанных в приложении к Соглашению.
<8> Указываются в соответствии с плановыми значениями, установленными в графе 6 приложения к Соглашению.
<9> Указывается фактически достигнутое значение результата предоставления Субсидии и контрольных точек, установленных в графе 1.
<10> Указывается отклонение фактически достигнутого значения результата предоставления Субсидии и контрольных точек, установленных в графе 1, от планового значения, указанного в графе 6, срок достижения по которым на соответствующую отчетную дату наступил.
<11> Указываются в соответствии с плановыми датами, установленными в графе 7 приложения к Соглашению.
<12> Указывается срок достижения результата предоставления Субсидии, контрольной точки, указанных в графе 1. В случае, если значение результата предоставления Субсидии, контрольной точки, установленное в графе 6, в отчетном периоде не достигнуто (достигнуто частично), указывается прогнозный срок достижения установленного значения.
<13> Указывается статус «0» - отсутствие отклонений, «1» - наличие отклонений.
<14> Указывается причина отклонения от планового значения, в случае если на установленную дату плановое значение результата предоставления Субсидии, контрольной точки фактически не достигнуто.».

АДМИНИСТРАЦИЯ ГОРОДСКОГО ОКРУГА
«ГОРОД АРХАНГЕЛЬСК»

П О С Т А Н О В Л Е Н И Е

от 17 июля 2023 г. № 1156

О внесении изменения в состав организационного комитета
по проведению городского этапа конкурса «Женщина года»

1. Внести в состав организационного комитета по проведению городского этапа конкурса «Женщина года», утвержденный постановлением Администрации муниципального образования «Город Архангельск» от 1 ноября 2018 года № 1345 (с изменениями), изменение, изложив наименование должности Чирковой И.А. в следующей редакции:
«заместитель Главы городского округа «Город Архангельск» по социальным вопросам (председатель оргкомитета)».
2. Опубликовать постановление в газете «Архангельск – Город воинской славы» и на официальном информационном интернет-портале городского округа «Город Архангельск».

Глава городского округа
«Город Архангельск» Д.А. Морев

АДМИНИСТРАЦИЯ ГОРОДСКОГО ОКРУГА
«ГОРОД АРХАНГЕЛЬСК»

П О С Т А Н О В Л Е Н И Е

от 17 июля 2023 г. № 1157

О внесении изменения в состав организационного комитета
по проведению городского этапа конкурса «Эстафета семейного успеха»

1. Внести в состав организационного комитета по проведению городского этапа конкурса «Эстафета семейного успеха», утвержденный постановлением Администрации муниципального образования «Город Архангельск» от 1 ноября 2018 года № 1347 (с изменениями), изменение, изложив наименование должности Чирковой И.А. в следующей редакции:
«заместитель Главы городского округа «Город Архангельск» по социальным вопросам (председатель оргкомитета)».
2. Опубликовать постановление в газете «Архангельск – Город воинской славы» и на официальном информационном интернет-портале городского округа «Город Архангельск».

Глава городского округа
«Город Архангельск» Д.А. Морев

АДМИНИСТРАЦИЯ ГОРОДСКОГО ОКРУГА
«ГОРОД АРХАНГЕЛЬСК»

П О С Т А Н О В Л Е Н И Е

от 17 июля 2023 г. № 1158

О внесении изменения в состав конкурсной комиссии
по отбору супружеских пар для подготовки ходатайства
о награждении медалью «За любовь и верность»

1. Внести в состав конкурсной комиссии по отбору супружеских пар для подготовки ходатайства о награждении медалью «За любовь и верность», утвержденный постановлением Администрации муниципального образования «Город Архангельск» от 7 февраля 2020 года № 257 «О порядке проведения конкурса по отбору супружеских пар для подготовки ходатайства о награждении медалью «За любовь и верность» (с изменениями), изменение, изложив наименование должности Чирковой И.А. в следующей редакции:
«заместитель Главы городского округа «Город Архангельск» по социальным вопросам (председатель конкурсной комиссии)».
2. Опубликовать постановление в газете «Архангельск – Город воинской славы» и на официальном информационном интернет-портале городского округа «Город Архангельск».

Глава городского округа
«Город Архангельск» Д.А. Морев

ГЛАВА ГОРОДСКОГО ОКРУГА
«ГОРОД АРХАНГЕЛЬСК»

П О С Т А Н О В Л Е Н И Е

от 17 июля 2023 г. № 1159

О внесении изменения в состав межведомственной комиссии
при Администрации городского округа
«Город Архангельск» по охране здоровья граждан

1. Внести в состав межведомственной комиссии при Администрации городского округа «Город Архангельск» по охране здоровья граждан, утвержденный постановлением Главы муниципального образования «Город Архангельск» от 2 декабря 2016 года № 1376 (с изменениями), изменение, изложив наименование должности Чирковой И.А. в следующей редакции:
«заместитель Главы городского округа «Город Архангельск» по социальным вопросам (председатель комиссии)».
2. Опубликовать постановление в газете «Архангельск – Город воинской славы» и на официальном информационном интернет-портале городского округа «Город Архангельск».

Глава городского округа
«Город Архангельск» Д.А. Морев

ГЛАВА ГОРОДСКОГО ОКРУГА
«ГОРОД АРХАНГЕЛЬСК»

П О С Т А Н О В Л Е Н И Е

от 17 июля 2023 г. № 1163

О внесении изменений в приложение № 4 к постановлению
Главы городского округа «Город Архангельск» от 5 июня 2023 года № 904

1. Внести в приложение № 4 к постановлению Главы городского округа «Город Архангельск» от 5 июня 2023 года № 904 «О принятии решения о комплексном развитии территории жилой застройки городского округа «Город Архангельск» в границах части элемента планировочной структуры: просп. Ломоносова, ул. Розы Люксембург, ул. Северодвинская, наб. Северной Двины» изменения, исключив абзацы третий, четвертый, пятый подпункта 5 пункта 2 раздела I «Иные сведения, включаемые в решение о комплексном развитии территории жилой застройки городского округа «Город Архангельск» в границах части элемента планировочной структуры: просп. Ломоносова, ул. Розы Люксембург, ул. Северодвинская, наб. Северной Двины, которые не предусмотрены в Градостроительном кодексе Российской Федерации и не определены Правительством Российской Федерации».
2. Опубликовать постановление в газете «Архангельск – Город воинской славы» и на официальном информационном интернет-портале городского округа «Город Архангельск».

Глава городского округа
«Город Архангельск» Д.А. Морев

АДМИНИСТРАЦИЯ ГОРОДСКОГО ОКРУГА «ГОРОД АРХАНГЕЛЬСК»

П О С Т А Н О В Л Е Н И Е

от 17 июля 2023 г. № 1165

О внесении изменений в Порядок использования открытого огня и разведения костров на территории городского округа «Город Архангельск»

1. Внести в Порядок использования открытого огня и разведения костров на территории городского округа «Город Архангельск», утвержденный постановлением Администрации городского округа «Город Архангельск» от 30 мая 2022 года № 1005, (далее – Порядок) следующие изменения:

а) подпункт «б» пункта 1 изложить в следующей редакции:

«б) на землях общего пользования, а также на территориях частных домовладений, расположенных на территории городского округа «Город Архангельск», запрещается использовать открытый огонь для приготовления пищи вне специально отведенных и оборудованных для этого мест, а также сжигать мусор, траву, листву и иные отходы, материалы или изделия;»;

б) в пункте 2:

подпункт «б» изложить в следующей редакции:

«б) место использования открытого огня должно располагаться на расстоянии не менее 50 метров от ближайшего объекта (здания, сооружения, постройки, открытого склада, скирды), 100 метров – от хвойного леса или отдельно растущих хвойных деревьев и молодняка и 30 метров – от лиственного леса или отдельно растущих групп лиственных деревьев, при использовании открытого огня для сжигания сухой травы, веток, листвы и другой горючей растительности на индивидуальных земельных участках населенных пунктов, а также на садовых или огородных земельных участках место использования открытого огня должно располагаться на расстоянии не менее 15 метров до зданий, сооружений и иных построек;»;

подпункт «в» изложить в следующей редакции:

«в) территория вокруг места использования открытого огня должна быть очищена в радиусе 10 метров от сухостойных деревьев, сухой травы, валежника, порубочных остатков, других горючих материалов и отделена противопожарной минерализованной полосой шириной не менее 0,4 метра;»;

подпункты «д» и «е» исключить;

в) пункт 3 изложить в следующей редакции:

«3. При использовании открытого огня для сжигания сухой травы, веток, листвы и другой горючей растительности в металлической емкости или емкости, выполненной из иных негорючих материалов, исключающей распространение пламени и выпадение сгораемых материалов за пределы очага горения, минимально допустимые расстояния, предусмотренные подпунктами «б» и «в» пункта 2 Порядка, могут быть уменьшены вдвое. При этом устройство противопожарной минерализованной полосы не требуется.»;

г) пункт 5 изложить в следующей редакции:

«5. При использовании открытого огня и разведении костров для приготовления пищи в специальных несгораемых емкостях (например, мангалах, жаровнях) на земельных участках городского округа «Город Архангельск», а также на садовых или огородных земельных участках, противопожарное расстояние от очага горения до зданий, сооружений и иных построек допускается уменьшать до 5 метров, а зону очистки вокруг емкости от горючих материалов – до 2 метров.».

2. Опубликовать постановление в газете «Архангельск – Город воинской славы» и на официальном информационном интернет-портале городского округа «Город Архангельск».

Глава городского округа
«Город Архангельск» **Д.А. Морев**

АДМИНИСТРАЦИЯ ГОРОДСКОГО ОКРУГА «ГОРОД АРХАНГЕЛЬСК»

П О С Т А Н О В Л Е Н И Е

от 17 июля 2023 г. № 1167

О внесении изменения в приложение № 1 к постановлению Администрации городского округа «Город Архангельск» от 27 июня 2023 года № 1037, о признании утратившим силу постановления Администрации городского округа «Город Архангельск» от 6 июля 2023 года № 1087

В соответствии с частью 17 статьи 161 Жилищного кодекса Российской Федерации, постановлением Правительства Российской Федерации от 21 декабря 2018 года № 1616 Администрация городского округа «Город Архангельск» **постановляет**:

1. Внести в приложение № 1 к постановлению Администрации городского округа «Город Архангельск» от 27 июня 2023 года № 1037 «Об определении управляющей организации для управления многоквартирными домами, в отношении которых собственниками помещений в многоквартирном доме не выбран способ управления таким домом» изменение, изложив его в новой прилагаемой редакции.

2. Признать утратившим силу постановление Администрации городского округа «Город Архангельск» от 6 июля 2023 года № 1087 «О внесении изменения в приложение № 1 к постановлению Администрации городского округа «Город Архангельск» от 26 июня 2023 года № 1037».

3. Опубликовать постановление в газете «Архангельск – Город воинской славы» и на официальном информационном интернет-портале городского округа «Город Архангельск».

4. Настоящее постановление вступает в силу с момента опубликования.

Глава городского округа
«Город Архангельск» **Д.А. Морев**

ПРИЛОЖЕНИЕ
к постановлению Администрации
городского округа «Город Архангельск»
от 17 июля 2023 г. № 1167

«ПРИЛОЖЕНИЕ № 1
к постановлению Администрации
городского округа «Город Архангельск»
от 27.06.2023 № 1037

СПИСОК
многоквартирных жилых домов

№ п/п	Улица	Дом
1	ул. Адмирала Кузнецова	23".

АДМИНИСТРАЦИЯ ГОРОДСКОГО ОКРУГА «ГОРОД АРХАНГЕЛЬСК»

П О С Т А Н О В Л Е Н И Е

от 18 июля 2023 г. № 1171

О плате за содержание жилого помещения для нанимателей жилых помещений по договорам социального найма и договорам найма жилых помещений в многоквартирных домах городского округа «Город Архангельск», о внесении изменений в приложения к отдельным постановлениям Администрации муниципального образования «Город Архангельск», о внесении изменения в приложение к постановлению Администрации городского округа «Город Архангельск» от 29 сентября 2022 года № 1753 и о признании утратившими силу приложений № 1 и 2 к постановлению Администрации муниципального образования «Город Архангельск» от 28 мая 2020 года № 929

В соответствии со статьями 154 и 156 Жилищного кодекса Российской Федерации, статьей 30 Устава городского округа «Город Архангельск», разделом 2 Положения об установлении тарифов и размера платы Администрацией муниципального образования «Город Архангельск», утвержденного постановлением мэрии города Архангельска от 21 декабря 2015 года № 69, решениями общих собраний собственников помещений в многоквартирных домах Администрация городского округа «Город Архангельск» **постановляет**:

1. Установить размер платы за содержание жилого помещения для нанимателей жилых помещений по договорам социального найма и договорам найма жилых помещений в многоквартирных домах городского округа «Город Архангельск» согласно приложению к настоящему постановлению.

Размер платы за содержание жилого помещения для нанимателей жилых помещений по договорам социального найма и договорам найма жилых помещений в многоквартирных домах соразмерен перечню, объемам и качеству услуг и работ, утвержденным решениями общих собраний собственников помещений по каждому многоквартирному дому.

2. Внести в приложение к постановлению Администрации муниципального образования «Город Архангельск» от 2 февраля 2017 года № 115 «О плате за содержание жилого помещения для нанимателей жилых помещений по договорам социального найма и договорам найма жилых помещений в многоквартирных домах муниципального образования «Город Архангельск», о признании утратившим силу приложения к постановлению мэрии города Архангельска от 07.05.2014 № 383 и о внесении изменений в приложения к отдельным постановлениям мэрии города Архангельска» (с изменениями) изменение, исключив пункт 4.

3. Внести в приложение к постановлению Администрации муниципального образования «Город Архангельск» от 19 февраля 2020 года № 327 «О плате за содержание жилого помещения для нанимателей жилых помещений по договорам социального найма и договорам найма жилых помещений в многоквартирных домах муниципального образования «Город Архангельск» (с изменениями) изменение, исключив пункт 47.

4. Внести в приложение к постановлению Администрации городского округа «Город Архангельск» от 29 сентября 2022 года № 1753 «О плате за содержание жилого помещения для нанимателей жилых помещений по договорам социального найма и договорам найма жилых помещений в многоквартирных домах городского округа «Город Архангельск», о внесении изменений в приложения к отдельным постановлениям мэрии города Архангельска, Администрации муниципального образования «Город Архангельск», Администрации городского округа «Город Архангельск» и о признании утратившими силу приложений к отдельным постановлениям Администрации муниципального образования «Город Архангельск» и Администрации городского округа «Город Архангельск» (с изменением) изменение, исключив пункт 1.

5. Признать утратившими силу приложения № 1 и 2 к постановлению Администрации муниципального образования «Город Архангельск» от 28 мая 2020 года № 929 «О плате за содержание жилого помещения для нанимателей жилых помещений по договорам социального найма и договорам найма жилых помещений в многоквартирных домах муниципального образования «Город Архангельск» и о внесении изменений в приложения к отдельным постановлениям Администрации муниципального образования «Город Архангельск».

6. Опубликовать постановление в газете «Архангельск – Город воинской славы» и на официальном информационном интернет-портале городского округа «Город Архангельск».

7. Настоящее постановление вступает в силу с момента опубликования, за исключением положений, для которых настоящим пунктом предусмотрен иной срок вступления в силу.

Положения пункта 4 настоящего постановления и пункта 1 приложения к настоящему постановлению вступают в силу с 7 октября 2023 года.

Глава городского округа
«Город Архангельск» **Д.А. Морев**

ПРИЛОЖЕНИЕ
к постановлению Администрации
городского округа «Город Архангельск»
от 18 июля 2023 г. № 1171

РАЗМЕР ПЛАТЫ
за содержание жилого помещения для нанимателей жилых помещений по договорам социального найма и договорам найма жилых помещений в многоквартирных домах городского округа «Город Архангельск»

№ п/п	Адрес многоквартирного дома	Размер платы за содержание жилого помещения (рублей за 1 кв. м общей площади жилого помещения в месяц)	Основание (дата и № протокола общего собрания собственников многоквартирного дома)	Наименование управляющей организации
1	Ул. Воронина В.И., 25, корп. 3	28,61	от 19.06.2023 № 1	ООО "УК ЦЕНТРАЛЬНЫЙ ОКРУГ"
2	Ул. Победы, 116, корп. 2	30,53	от 30.06.2023 № 1/2023	ООО "ЖЭУ ЗАВ ремстрой"
3	Ул. Полярная, 17	31,30	от 07.07.2023 № 2	ООО "РСК "Метелица +"

АДМИНИСТРАЦИЯ ГОРОДСКОГО ОКРУГА «ГОРОД АРХАНГЕЛЬСК»

П О С Т А Н О В Л Е Н И Е

от 18 июля 2023 г. № 1173

О проведении конкурса социально значимых проектов для осуществления территориального общественного самоуправления

В соответствии с пунктом 8 Правил предоставления субсидий территориальным общественным самоуправлениям, утвержденных постановлением Администрации муниципального образования «Город Архангельск» от 26 февраля 2018 года № 245, Администрация городского округа «Город Архангельск» **постановляет**:

1. Провести конкурс социально значимых проектов для осуществления территориального общественного самоуправления до 28 июля 2023 года.

2. Установить срок приема заявок по 21 июля 2023 года.

3. Установить предельный объем софинансирования за счет средств областного и городского бюджетов в отношении каждого социально значимого проекта в размере 445 218,35 рублей.

4. Опубликовать постановление в газете «Архангельск – Город воинской славы» и на официальном информационном интернет-портале городского округа «Город Архангельск».

Глава городского округа
«Город Архангельск» **Д.А. Морев**

АДМИНИСТРАЦИЯ ГОРОДСКОГО ОКРУГА «ГОРОД АРХАНГЕЛЬСК»

П О С Т А Н О В Л Е Н И Е

от 13 июля 2023 г. № 1142

О внесении изменения в приложение № 2 к постановлению мэрии города Архангельска от 7 апреля 2014 года № 278

1. Внести в приложение № 2, утвержденное постановлением мэрии города Архангельска от 7 апреля 2014 года № 278 «Об определении границ и утверждении схем границ прилегающих территорий, на которых не допускается розничная продажа алкогольной продукции», изменение, изложив схемы № 1 – 86 в новой прилагаемой редакции.

2. Опубликовать постановление в газете «Архангельск – Город воинской славы» и на официальном информационном интернет-портале городского округа «Город Архангельск».

Глава городского округа
«Город Архангельск» **Д.А. Морев**

ПРИЛОЖЕНИЕ
к постановлению Администрации городского округа
"Город Архангельск" от 13 июля 2023 г. № 1142

"Приложение № 2

УТВЕРЖДЕНА
постановлением мэрии города Архангельска
от 07.04.2014 № 278

Схема № 1
границ прилегающей территории
муниципального бюджетного общеобразовательного учреждения
городского округа "Город Архангельск"
"Основная школа № 12
имени Героя Российской Федерации
генерал-полковника И.В. Коробова"

Местоположение объекта: Архангельская область, г. Архангельск, ул. Авиационная, д. 23

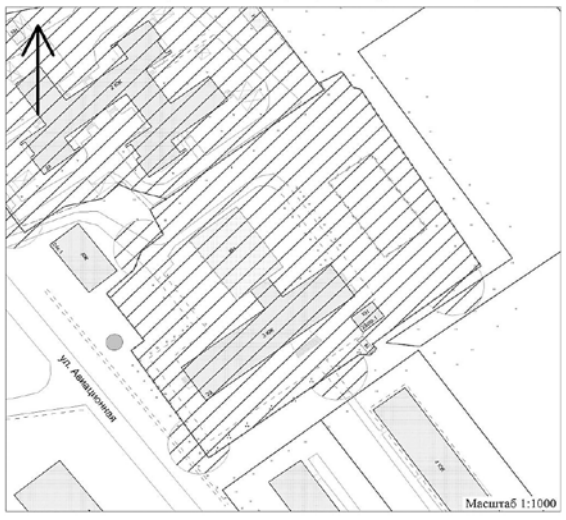

Условные обозначения:

- границы земельного участка;

- границы прилегающих территорий, в пределах которых не допускается розничная продажа алкогольной продукции и розничная продажа алкогольной продукции при оказании услуг общественного питания.

Приложение № 2

УТВЕРЖДЕНА
постановлением мэрии
города Архангельска
от 07.04.2014 № 278

Схема № 2
границ прилегающей территории
муниципального бюджетного общеобразовательного учреждения
городского округа "Город Архангельск"
"Основная школа № 12
имени Героя Российской Федерации
генерал-полковника И.В. Коробова"

Местоположение объекта: Архангельская область, г. Архангельск, ул. Авиационная, д. 11, корп. 1

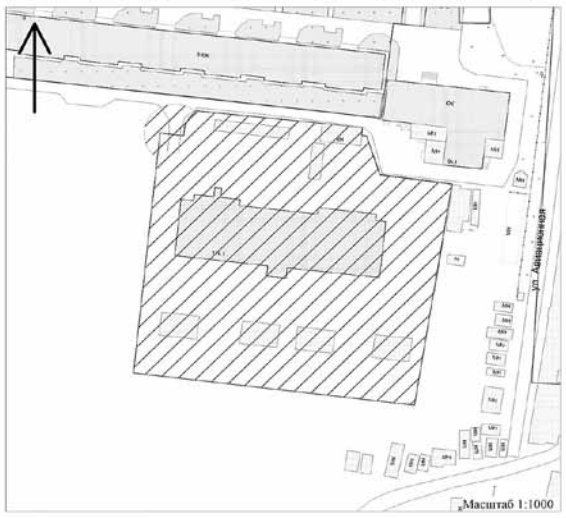

Условные обозначения:

- границы земельного участка;

- границы прилегающих территорий, в пределах которых не допускается розничная продажа алкогольной продукции и розничная продажа алкогольной продукции при оказании услуг общественного питания.

Приложение № 2

УТВЕРЖДЕНА
постановлением мэрии
города Архангельска
от 07.04.2014 № 278

Схема № 3
границ прилегающей территории
муниципального бюджетного общеобразовательного учреждения
городского округа "Город Архангельск"
"Основная школа № 12
имени Героя Российской Федерации
генерал-полковника И.В. Коробова"

Местоположение объекта: Архангельская область, г. Архангельск, ул. Авиационная, д. 24

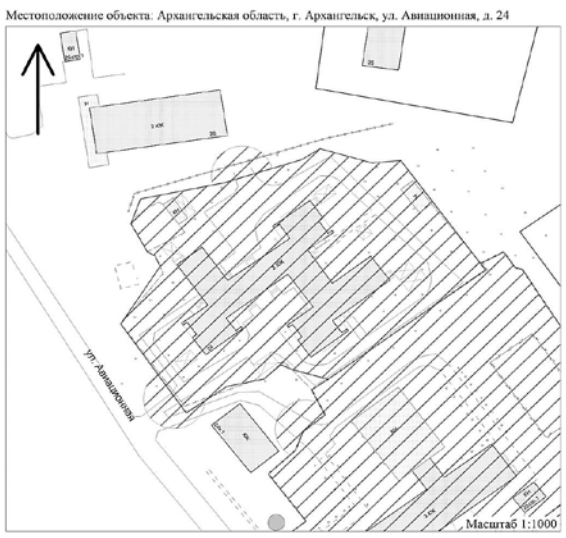

Условные обозначения:

- границы земельного участка;

- границы прилегающих территорий, в пределах которых не допускается розничная продажа алкогольной продукции и розничная продажа алкогольной продукции при оказании услуг общественного питания.

Приложение № 2

УТВЕРЖДЕНА
постановлением мэрии
города Архангельска
от 07.04.2014 № 278

Схема № 4
границ прилегающей территории
муниципального бюджетного общеобразовательного учреждения
городского округа "Город Архангельск"
"Основная школа № 48"

Местоположение объекта: Архангельская область, г. Архангельск, ул. Приморская, д. 13

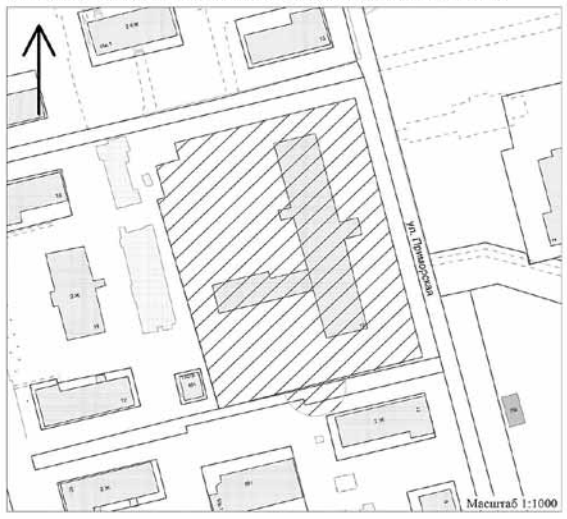

Условные обозначения:

- границы земельного участка;

- границы прилегающих территорий, в пределах которых не допускается розничная продажа алкогольной продукции и розничная продажа алкогольной продукции при оказании услуг общественного питания.

Приложение № 2

УТВЕРЖДЕНА
постановлением мэрии
города Архангельска
от 07.04.2014 № 278

Схема № 5
границ прилегающей территории
муниципального бюджетного общеобразовательного учреждения
городского округа "Город Архангельск"
"Основная школа № 48"

Местоположение объекта: Архангельская область, г. Архангельск, ул. Приморская, д. 3, корп. 1

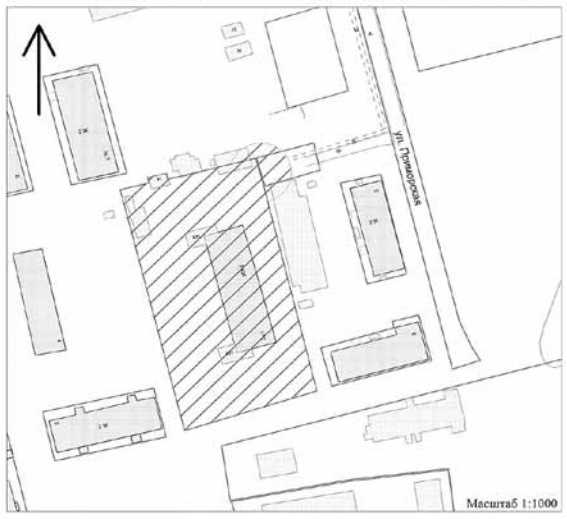

Условные обозначения:

- границы земельного участка;

- границы прилегающих территорий, в пределах которых не допускается розничная продажа алкогольной продукции и розничная продажа алкогольной продукции при оказании услуг общественного питания.

Приложение № 2

УТВЕРЖДЕНА
постановлением мэрии
города Архангельска
от 07.04.2014 № 278

Схема № 6
границ прилегающей территории
муниципального бюджетного общеобразовательного учреждения
городского округа "Город Архангельск"
"Основная школа № 69 имени А.А. Ефремова"

Местоположение объекта: Архангельская область, г. Архангельск, ул. Ленинская, д. 1

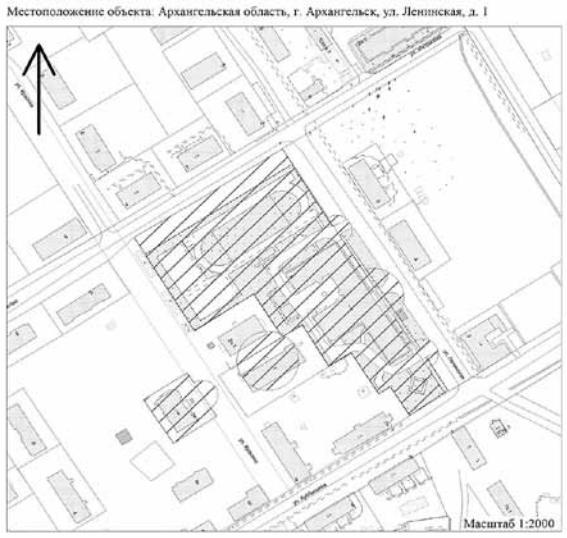

Условные обозначения:

- границы земельного участка;

- границы прилегающих территорий, в пределах которых не допускается розничная продажа алкогольной продукции и розничная продажа алкогольной продукции при оказании услуг общественного питания.

Приложение № 2

УТВЕРЖДЕНА
постановлением мэрии
города Архангельска
от 07.04.2014 № 278

Схема № 7
границ прилегающей территории
муниципального бюджетного общеобразовательного учреждения
городского округа "Город Архангельск"
"Средняя школа № 1"

Местоположение объекта: Архангельская область, г. Архангельск, ул. Комсомольская, д. 5

Условные обозначения:

- границы земельного участка;

- границы прилегающих территорий, в пределах которых не допускается розничная продажа алкогольной продукции и розничная продажа алкогольной продукции при оказании услуг общественного питания.

Приложение № 2

УТВЕРЖДЕНА
постановлением мэрии
города Архангельска
от 07.04.2014 № 278

Схема № 8
границ прилегающей территории
муниципального бюджетного общеобразовательного учреждения
городского округа "Город Архангельск"
"Средняя школа № 2 имени В.Ф. Филиппова"

Местоположение объекта: Архангельская область, г. Архангельск, проспект Советских космонавтов, д. 188, корп. 1

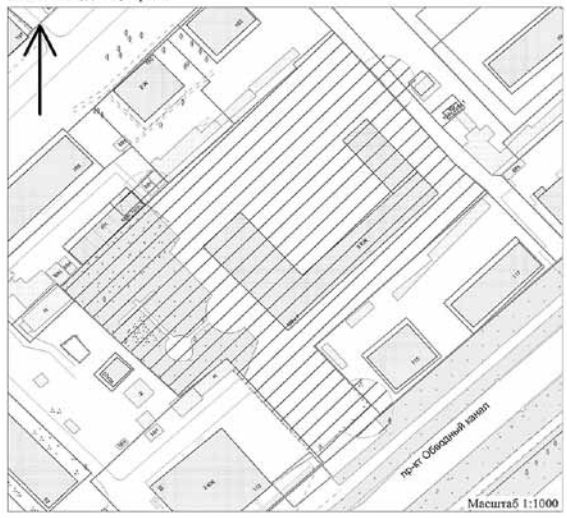

Условные обозначения:

- границы земельного участка;

- границы прилегающих территорий, в пределах которых не допускается розничная продажа алкогольной продукции и розничная продажа алкогольной продукции при оказании услуг общественного питания.

Приложение № 2

УТВЕРЖДЕНА
постановлением мэрии
города Архангельска
от 07.04.2014 № 278

Схема № 9
границ прилегающей территории
муниципального бюджетного общеобразовательного учреждения
городского округа "Город Архангельск"
"Гимназия № 3 имени К.П. Гемп"

Местоположение объекта: Архангельская область, г. Архангельск, ул. Воскресенская, д. 7, корп. 1

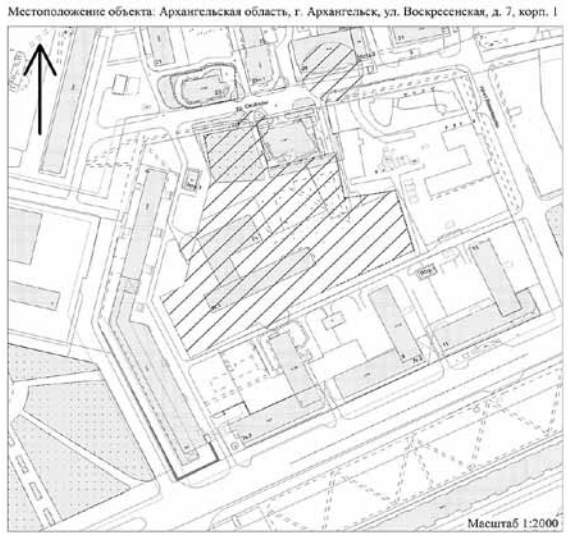

Условные обозначения:

- границы земельного участка;

- границы прилегающих территорий, в пределах которых не допускается розничная продажа алкогольной продукции и розничная продажа алкогольной продукции при оказании услуг общественного питания.

Приложение № 2

УТВЕРЖДЕНА
постановлением мэрии
города Архангельска
от 07.04.2014 № 278

Схема № 10
границ прилегающей территории
муниципального бюджетного общеобразовательного учреждения
городского округа "Город Архангельск"
"Средняя школа № 4
имени Николая Михайловича Рубцова"

Местоположение объекта: Архангельская область, г. Архангельск, ул. Г. Суфтина, д. 20

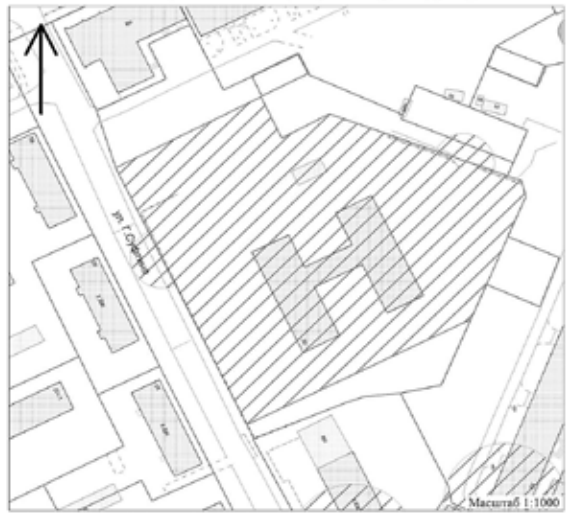

Условные обозначения:

- границы земельного участка;

- границы прилегающих территорий, в пределах которых не допускается розничная продажа алкогольной продукции и розничная продажа алкогольной продукции при оказании услуг общественного питания.

Приложение № 2

УТВЕРЖДЕНА
постановлением мэрии
города Архангельска
от 07.04.2014 № 278

Схема № 11
границ прилегающей территории
муниципального бюджетного общеобразовательного учреждения
городского округа "Город Архангельск"
"Средняя школа № 5"

Местоположение объекта: Архангельская область, г. Архангельск, ул. Воскресенская, д. 103, корп. 1

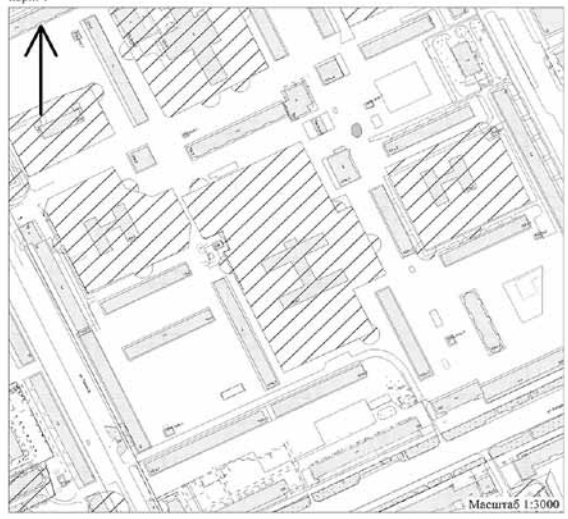

Условные обозначения:

- границы земельного участка;

- границы прилегающих территорий, в пределах которых не допускается розничная продажа алкогольной продукции и розничная продажа алкогольной продукции при оказании услуг общественного питания.

Приложение № 2

УТВЕРЖДЕНА
постановлением мэрии
города Архангельска
от 07.04.2014 № 278

Схема № 11/1
границ прилегающей территории
муниципального бюджетного общеобразовательного учреждения
городского округа "Город Архангельск"
"Средняя школа № 5"

Местоположение объекта: Архангельская область, г. Архангельск, проезд К.С. Бадигина, д.14

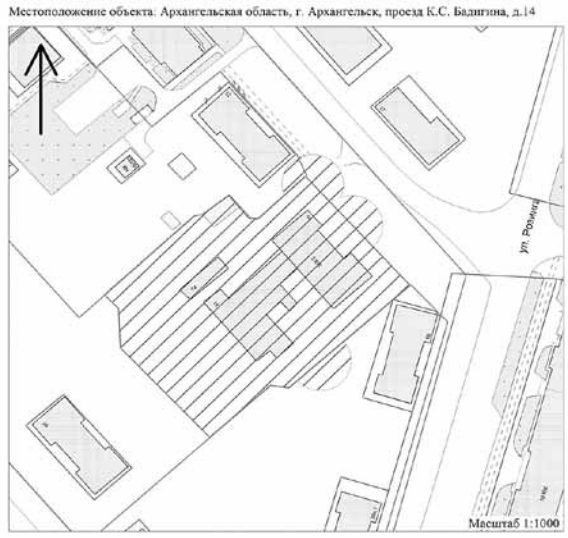

Условные обозначения:

- границы земельного участка;

- границы прилегающих территорий, в пределах которых не допускается розничная продажа алкогольной продукции и розничная продажа алкогольной продукции при оказании услуг общественного питания.

Приложение № 2

УТВЕРЖДЕНА
постановлением мэрии
города Архангельска
от 07.04.2014 № 278

Схема № 11/2
границ прилегающей территории
муниципального бюджетного общеобразовательного учреждения
городского округа "Город Архангельск"
"Средняя школа № 5"

Местоположение объекта: Архангельская область, г. Архангельск, ул. Тимме Я., д. 18, корп. 2

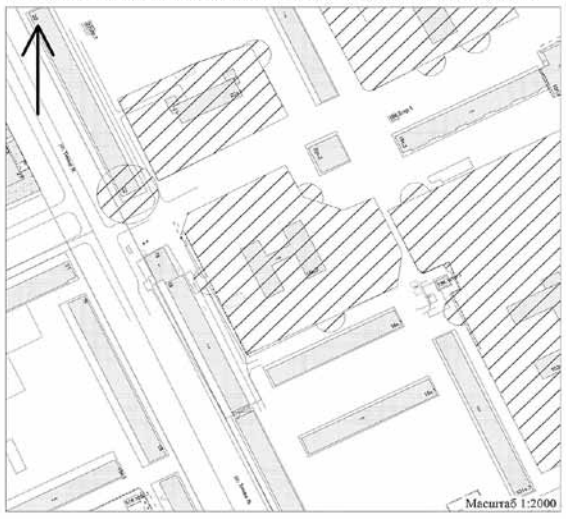

Условные обозначения:

- границы земельного участка;
- границы прилегающих территорий, в пределах которых не допускается розничная продажа алкогольной продукции и розничная продажа алкогольной продукции при оказании услуг общественного питания.

Приложение № 2

УТВЕРЖДЕНА
постановлением мэрии
города Архангельска
от 07.04.2014 № 278

Схема № 12
границ прилегающей территории
муниципального бюджетного общеобразовательного учреждения
городского округа "Город Архангельск"
"Гимназия № 6"

Местоположение объекта: Архангельская область, г. Архангельск, проспект Троицкий, д. 69

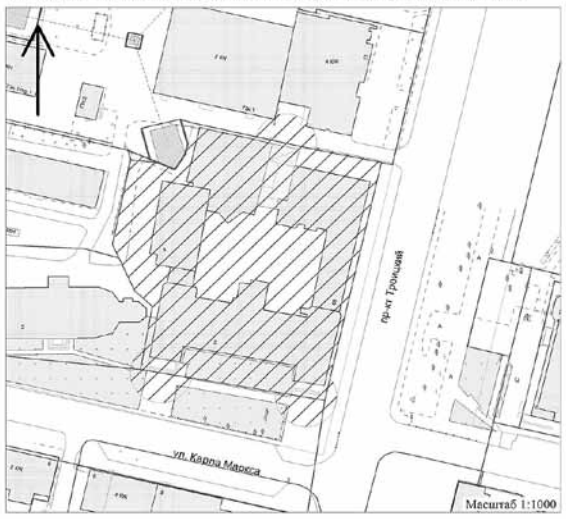

Условные обозначения:

- границы земельного участка;
- границы прилегающих территорий, в пределах которых не допускается розничная продажа алкогольной продукции и розничная продажа алкогольной продукции при оказании услуг общественного питания.

Приложение № 2

УТВЕРЖДЕНА
постановлением мэрии
города Архангельска
от 07.04.2014 № 278

Схема № 13
границ прилегающей территории
муниципального бюджетного общеобразовательного учреждения
городского округа "Город Архангельск"
"Средняя школа № 8"

Местоположение объекта: Архангельская область, г. Архангельск, проспект Обводный канал, д. 30

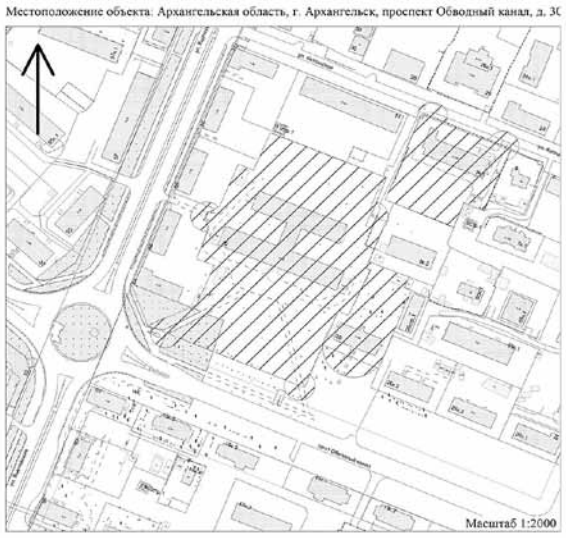

Условные обозначения:

- границы земельного участка;
- границы прилегающих территорий, в пределах которых не допускается розничная продажа алкогольной продукции и розничная продажа алкогольной продукции при оказании услуг общественного питания.

Приложение № 2

УТВЕРЖДЕНА
постановлением мэрии
города Архангельска
от 07.04.2014 № 278

Схема № 14
границ прилегающей территории
государственного бюджетного учреждения
Архангельской области социального обслуживания
детей с ограниченными возможностями
"Архангельский многопрофильный реабилитационный
центр для детей"

Местоположение объекта: Архангельская область, г. Архангельск, ул. Урицкого, д. 51, корп. 1

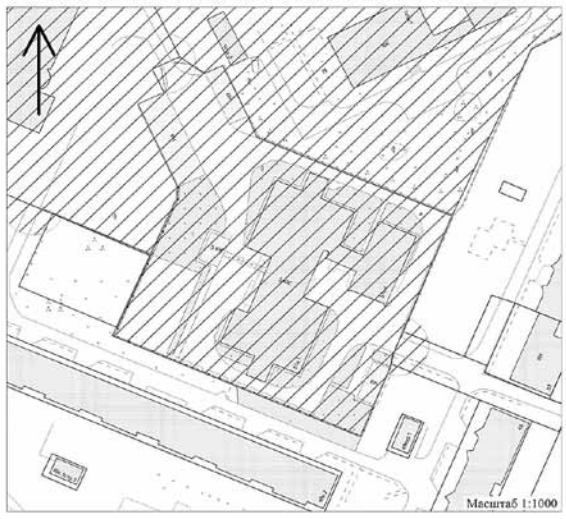

Условные обозначения:

- границы земельного участка;
- границы прилегающих территорий, в пределах которых не допускается розничная продажа алкогольной продукции и розничная продажа алкогольной продукции при оказании услуг общественного питания.

Приложение № 2

УТВЕРЖДЕНА
постановлением мэрии
города Архангельска
от 07.04.2014 № 278

Схема № 15
границ прилегающей территории
муниципального бюджетного общеобразовательного учреждения
городского округа "Город Архангельск"
"Средняя школа № 9"

Местоположение объекта: Архангельская область, г. Архангельск, проспект Ломоносова, д. 80

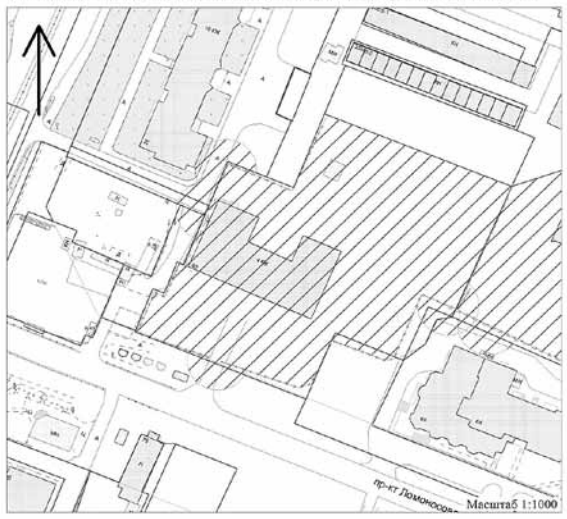

Условные обозначения:

- границы земельного участка;
- границы прилегающих территорий, в пределах которых не допускается розничная продажа алкогольной продукции и розничная продажа алкогольной продукции при оказании услуг общественного питания.

Приложение № 2

УТВЕРЖДЕНА
постановлением мэрии
города Архангельска
от 07.04.2014 № 278

Схема № 16
границ прилегающей территории
муниципального бюджетного общеобразовательного учреждения
городского округа "Город Архангельск"
"Средняя школа № 10"

Местоположение объекта: Архангельская область, г. Архангельск, ул. Воскресенская, д. 95, корп. 3

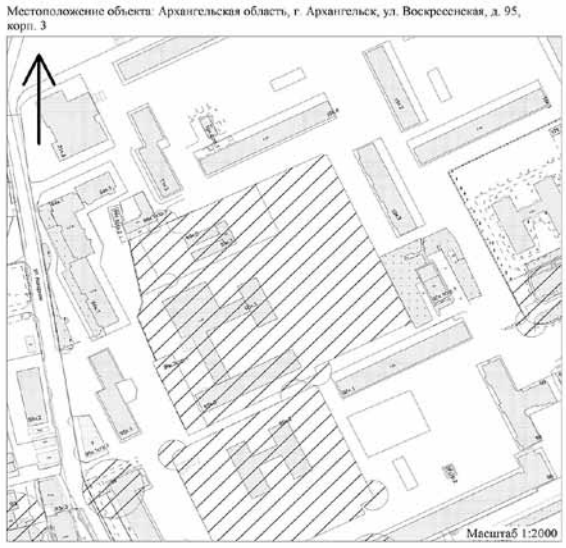

Условные обозначения:

- границы земельного участка;
- границы прилегающих территорий, в пределах которых не допускается розничная продажа алкогольной продукции и розничная продажа алкогольной продукции при оказании услуг общественного питания.

Приложение № 2

УТВЕРЖДЕНА
постановлением мэрии
города Архангельска
от 07.04.2014 № 278

Схема № 17
границ прилегающей территории
муниципального бюджетного общеобразовательного учреждения
городского округа "Город Архангельск"
"Средняя школа № 11"

Местоположение объекта: Архангельская область, г. Архангельск, проспект Советских космонавтов, д.153

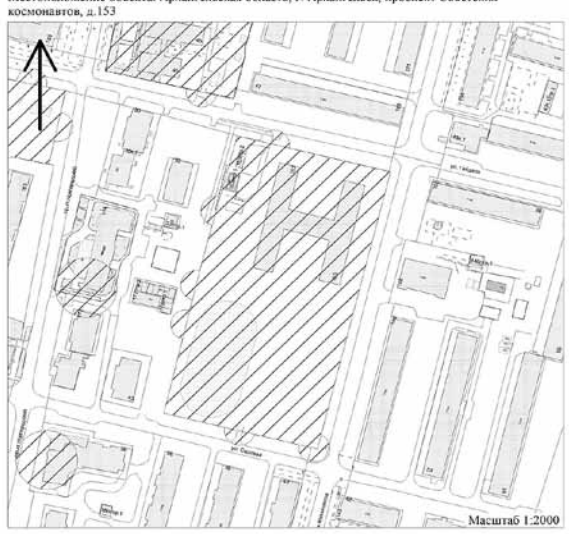

Условные обозначения:

- границы земельного участка;
- границы прилегающих территорий, в пределах которых не допускается розничная продажа алкогольной продукции и розничная продажа алкогольной продукции при оказании услуг общественного питания.

Приложение № 2

УТВЕРЖДЕНА
постановлением мэрии
города Архангельска
от 07.04.2014 № 278

Схема № 18
границ прилегающей территории
муниципального бюджетного общеобразовательного учреждения
городского округа "Город Архангельск"
"Средняя школа № 14 с углубленным изучением отдельных предметов
имени Я.И. Лейцингера"

Местоположение объекта: Архангельская область, г. Архангельск, проспект Троицкий, д.130

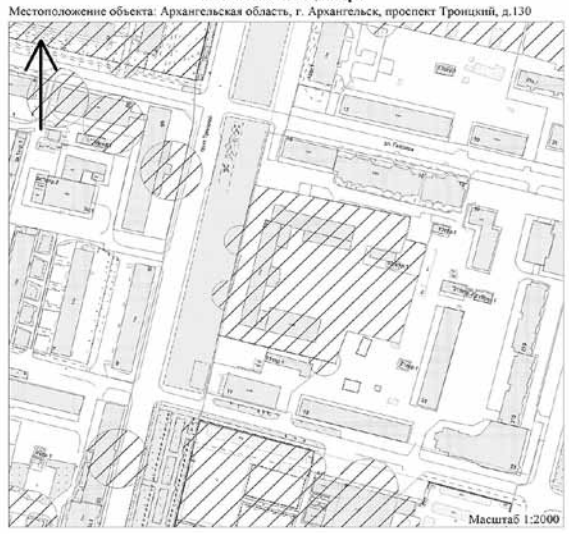

Условные обозначения:

- границы земельного участка;
- границы прилегающих территорий, в пределах которых не допускается розничная продажа алкогольной продукции и розничная продажа алкогольной продукции при оказании услуг общественного питания.

Приложение № 2

УТВЕРЖДЕНА
постановлением мэрии
города Архангельска
от 07.04.2014 № 278

Схема № 19
границ прилегающей территории
муниципального бюджетного общеобразовательного учреждения
городского округа "Город Архангельск"
"Средняя школа № 17"

Местоположение объекта: Архангельская область, г. Архангельск, ул. Воскресенская, д. 106, корп. 2

Условные обозначения:

- границы земельного участка;
- границы прилегающих территорий, в пределах которых не допускается розничная продажа алкогольной продукции и розничная продажа алкогольной продукции при оказании услуг общественного питания.

Приложение № 2

УТВЕРЖДЕНА
постановлением мэрии
города Архангельска
от 07.04.2014 № 278

Схема № 20
границ прилегающей территории
муниципального бюджетного общеобразовательного учреждения
городского округа "Город Архангельск"
"Средняя школа № 20
имени Героя Советского Союза П.М. Норицына"

Местоположение объекта: Архангельская область, г. Архангельск, ул. 23-й Гвардейской дивизии, д. 8

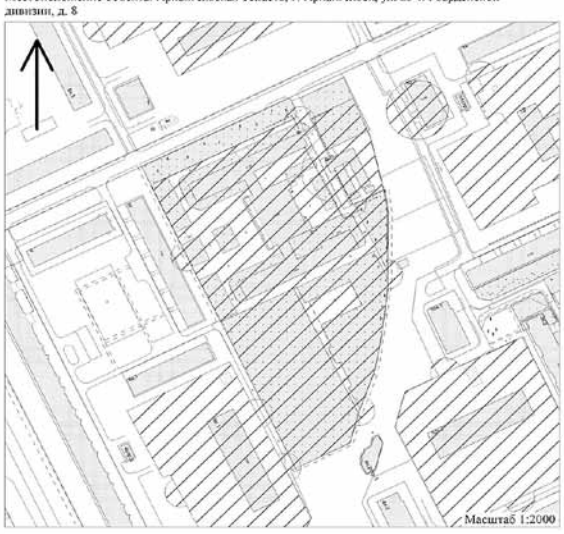

Условные обозначения:

——— - границы земельного участка;

▨ - границы прилегающих территорий, в пределах которых не допускается розничная продажа алкогольной продукции и розничная продажа алкогольной продукции при оказании услуг общественного питания.

Приложение № 2

УТВЕРЖДЕНА
постановлением мэрии
города Архангельска
от 07.04.2014 № 278

Схема № 21
границ прилегающей территории
муниципального бюджетного общеобразовательного учреждения
городского округа "Город Архангельск"
"Гимназия № 21 имени лауреата Нобелевской премии И.А. Бродского"

Местоположение объекта: Архангельская область, г. Архангельск, ул. Урицкого, д. 9

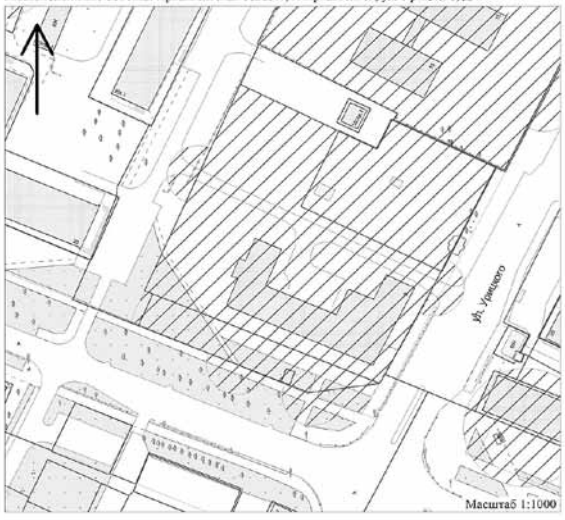

Условные обозначения:

——— - границы земельного участка;

▨ - границы прилегающих территорий, в пределах которых не допускается розничная продажа алкогольной продукции и розничная продажа алкогольной продукции при оказании услуг общественного питания.

Приложение № 2

УТВЕРЖДЕНА
постановлением мэрии
города Архангельска
от 07.04.2014 № 278

Схема № 22
границ прилегающей территории
муниципального бюджетного общеобразовательного учреждения
городского округа "Город Архангельск"
"Средняя школа № 22"

Местоположение объекта: Архангельская область, г. Архангельск, проспект Советских космонавтов, д.69

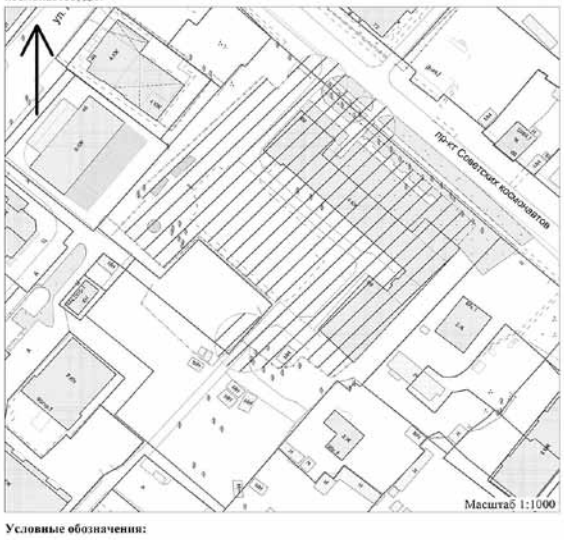

Условные обозначения:

——— - границы земельного участка;

▨ - границы прилегающих территорий, в пределах которых не допускается розничная продажа алкогольной продукции и розничная продажа алкогольной продукции при оказании услуг общественного питания.

Приложение № 2

УТВЕРЖДЕНА
постановлением мэрии
города Архангельска
от 07.04.2014 № 278

Схема № 23
границ прилегающей территории
муниципального бюджетного общеобразовательного учреждения
городского округа "Город Архангельск"
"Средняя школа № 23 имени А.С. Пушкина"

Местоположение объекта: Архангельская область, г. Архангельск, проспект Троицкий, д. 162

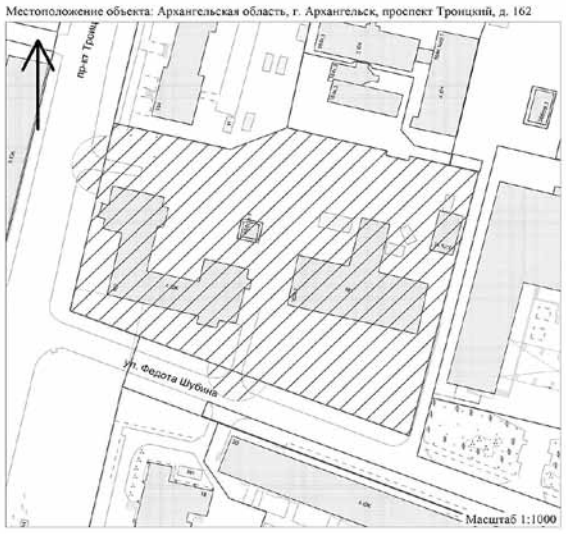

Условные обозначения:

——— - границы земельного участка;

▨ - границы прилегающих территорий, в пределах которых не допускается розничная продажа алкогольной продукции и розничная продажа алкогольной продукции при оказании услуг общественного питания.

Приложение № 2

УТВЕРЖДЕНА
постановлением мэрии
города Архангельска
от 07.04.2014 № 278

Схема № 24
границ прилегающей территории
муниципального бюджетного общеобразовательного учреждения
городского округа "Город Архангельск"
"Средняя школа № 23 имени А.С. Пушкина"

Местоположение объекта: Архангельская область, г. Архангельск, проспект Троицкий, д. 162 (спортивный зал, мастерские)

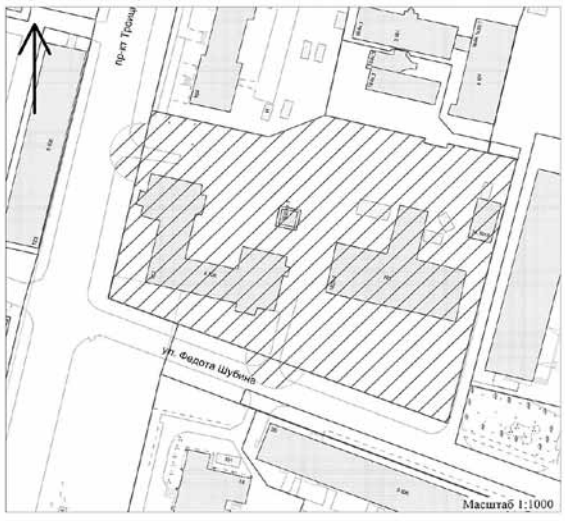

Условные обозначения:

——— - границы земельного участка;

▨ - границы прилегающих территорий, в пределах которых не допускается розничная продажа алкогольной продукции и розничная продажа алкогольной продукции при оказании услуг общественного питания.

Приложение № 2

УТВЕРЖДЕНА
постановлением мэрии
города Архангельска
от 07.04.2014 № 278

Схема № 25
границ прилегающей территории
муниципального бюджетного общеобразовательного учреждения
городского округа "Город Архангельск"
"Гимназия № 24"

Местоположение объекта: Архангельская область, г. Архангельск, ул. Тимме Я., д. 22, корп. 3

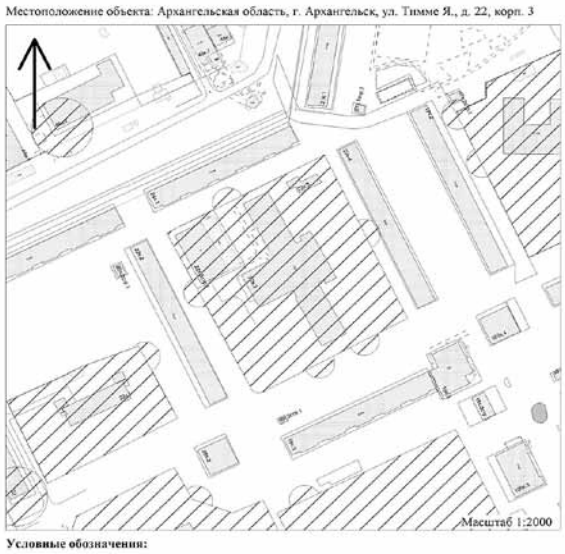

Условные обозначения:

——— - границы земельного участка;

▨ - границы прилегающих территорий, в пределах которых не допускается розничная продажа алкогольной продукции и розничная продажа алкогольной продукции при оказании услуг общественного питания.

Приложение № 2

УТВЕРЖДЕНА
постановлением мэрии
города Архангельска
от 07.04.2014 № 278

Схема № 26
границ прилегающей территории
муниципального бюджетного общеобразовательного учреждения
городского округа "Город Архангельск"
"Гимназия № 25"

Местоположение объекта: Архангельская область, г. Архангельск, проспект Московский, д. 43, корп. 2

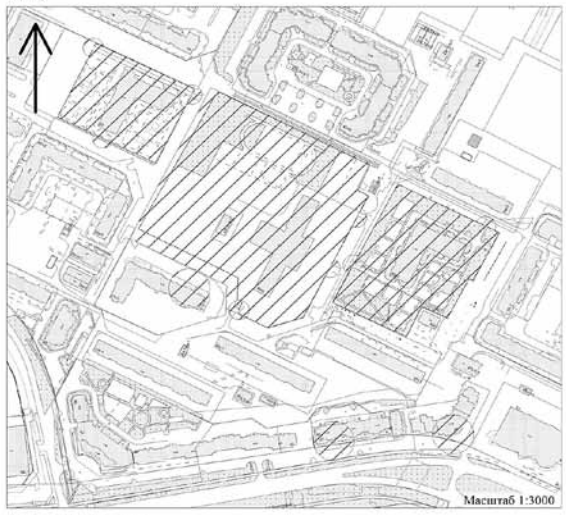

Условные обозначения:

——— - границы земельного участка;

▨ - границы прилегающих территорий, в пределах которых не допускается розничная продажа алкогольной продукции и розничная продажа алкогольной продукции при оказании услуг общественного питания.

Приложение № 2

УТВЕРЖДЕНА
постановлением мэрии
города Архангельска
от 07.04.2014 № 278

Схема № 27
границ прилегающей территории
муниципального бюджетного общеобразовательного учреждения
городского округа "Город Архангельск"
"Средняя школа № 26 имени В.Д. Никитова"

Местоположение объекта: Архангельская область, г. Архангельск, ул. Воронина В.И., д. 37, корп. 4

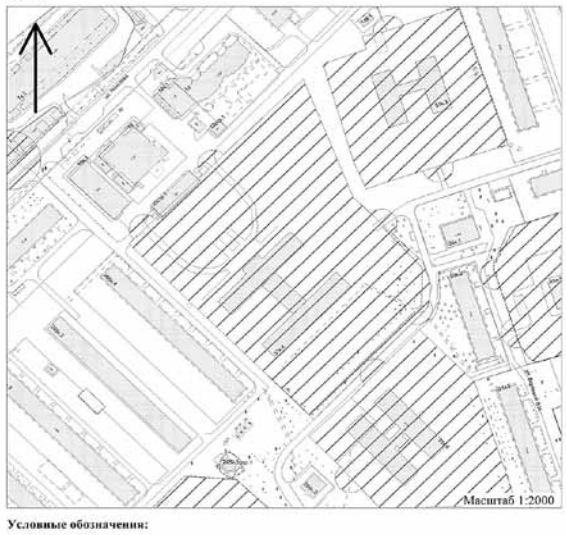

Условные обозначения:

——— - границы земельного участка;

▨ - границы прилегающих территорий, в пределах которых не допускается розничная продажа алкогольной продукции и розничная продажа алкогольной продукции при оказании услуг общественного питания.

Приложение № 2

УТВЕРЖДЕНА
постановлением мэрии
города Архангельска
от 07.04.2014 № 278

Схема № 28
границ прилегающей территории
муниципального бюджетного общеобразовательного учреждения
городского округа "Город Архангельск"
"Средняя школа № 26 имени В.Д. Никитова"

Местоположение объекта: Архангельская область, г. Архангельск, ул. Воронина В.И., д. 37, корп. 3 (начальный блок)

Условные обозначения:

——— - границы земельного участка;

▨ - границы прилегающих территорий, в пределах которых не допускается розничная продажа алкогольной продукции и розничная продажа алкогольной продукции при оказании услуг общественного питания.

Приложение № 2

УТВЕРЖДЕНА
постановлением мэрии
города Архангельска
от 07.04.2014 № 278

Схема № 29
границ прилегающей территории
муниципального бюджетного общеобразовательного учреждения
городского округа "Город Архангельск"
"Средняя школа № 27"

Местоположение объекта: Архангельская область, г. Архангельск, ул. Кирова, д. 7

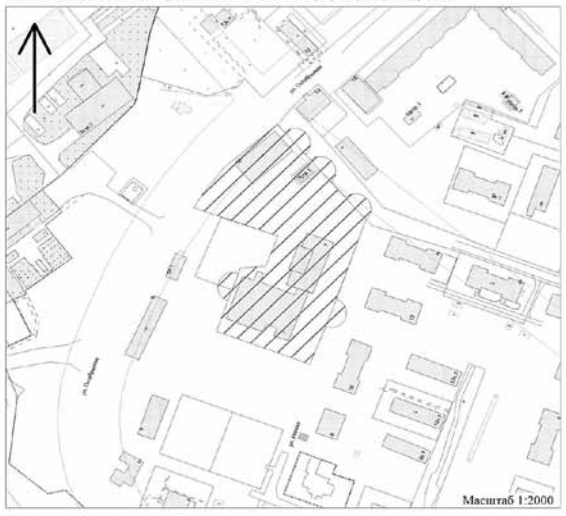

Условные обозначения:

——— - границы земельного участка;

- границы прилегающих территорий, в пределах которых не допускается розничная продажа алкогольной продукции и розничная продажа алкогольной продукции при оказании услуг общественного питания.

Приложение № 2

УТВЕРЖДЕНА
постановлением мэрии
города Архангельска
от 07.04.2014 № 278

Схема № 32
границ прилегающей территории
муниципального бюджетного общеобразовательного учреждения
городского округа "Город Архангельск"
"Средняя школа № 28"

Местоположение объекта: Архангельская область, г. Архангельск, ул. Воронина В.И., д. 27

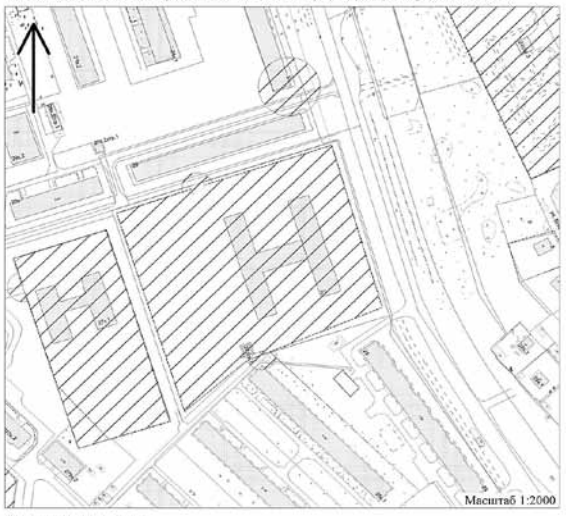

Условные обозначения:

——— - границы земельного участка;

- границы прилегающих территорий, в пределах которых не допускается розничная продажа алкогольной продукции и розничная продажа алкогольной продукции при оказании услуг общественного питания.

Приложение № 2

УТВЕРЖДЕНА
постановлением мэрии
города Архангельска
от 07.04.2014 № 278

Схема № 35
границ прилегающей территории
муниципального бюджетного общеобразовательного учреждения
городского округа "Город Архангельск"
"Архангельская средняя школа Соловецких юнг"

Местоположение объекта: Архангельская область, г. Архангельск, ул. Прокопия Галушина, д. 25, корп. 1

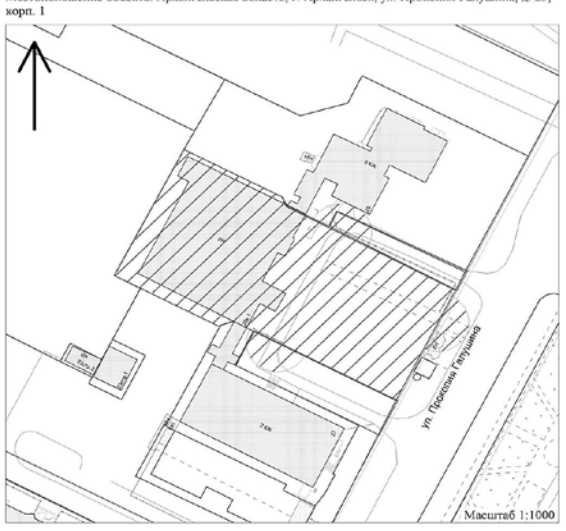

Условные обозначения:

——— - границы земельного участка;

- границы прилегающих территорий, в пределах которых не допускается розничная продажа алкогольной продукции и розничная продажа алкогольной продукции при оказании услуг общественного питания.

Приложение № 2

УТВЕРЖДЕНА
постановлением мэрии
города Архангельска
от 07.04.2014 № 278

Схема № 30
границ прилегающей территории
муниципального бюджетного общеобразовательного учреждения
городского округа "Город Архангельск"
"Средняя школа № 27"

Местоположение объекта: Архангельская область, г. Архангельск, ул. Циолковского, д. 4 (начальная школа)

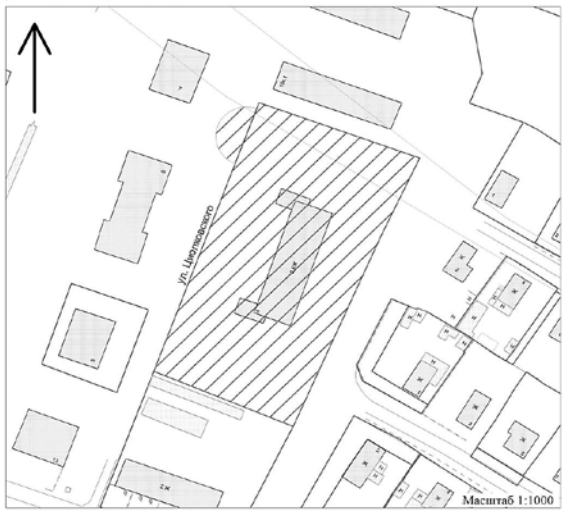

Условные обозначения:

——— - границы земельного участка;

- границы прилегающих территорий, в пределах которых не допускается розничная продажа алкогольной продукции и розничная продажа алкогольной продукции при оказании услуг общественного питания.

Приложение № 2

УТВЕРЖДЕНА
постановлением мэрии
города Архангельска
от 07.04.2014 № 278

Схема № 33
границ прилегающей территории
муниципального бюджетного общеобразовательного учреждения
городского округа "Город Архангельск"
"Средняя школа № 30"

Местоположение объекта: Архангельская область, г. Архангельск, ул. Квартальная, д. 10

Условные обозначения:

——— - границы земельного участка;

- границы прилегающих территорий, в пределах которых не допускается розничная продажа алкогольной продукции и розничная продажа алкогольной продукции при оказании услуг общественного питания.

Приложение № 2

УТВЕРЖДЕНА
постановлением мэрии
города Архангельска
от 07.04.2014 № 278

Схема № 36
границ прилегающей территории
муниципального бюджетного общеобразовательного учреждения
городского округа "Город Архангельск"
"Средняя школа № 33"

Местоположение объекта: Архангельская область, г. Архангельск, ул. 23-й Гвардейской дивизии, д. 9

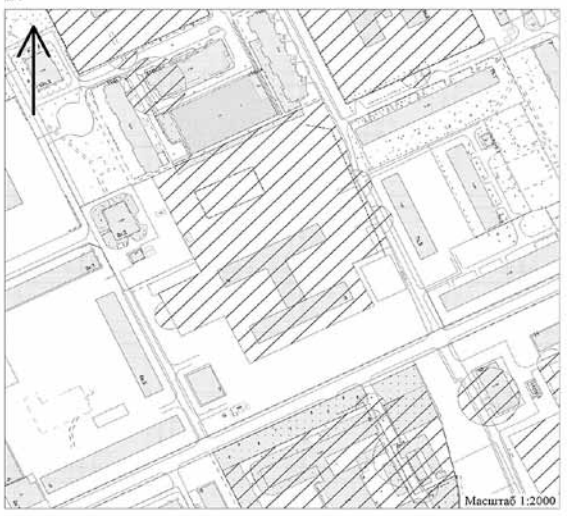

Условные обозначения:

——— - границы земельного участка;

- границы прилегающих территорий, в пределах которых не допускается розничная продажа алкогольной продукции и розничная продажа алкогольной продукции при оказании услуг общественного питания.

Приложение № 2

УТВЕРЖДЕНА
постановлением мэрии
города Архангельска
от 07.04.2014 № 278

Схема № 31
границ прилегающей территории
муниципального бюджетного общеобразовательного учреждения
городского округа "Город Архангельск"
"Средняя школа № 27"

Местоположение объекта: Архангельская область, г. Архангельск, ул.Октябрьская, д. 12 (мастерские)

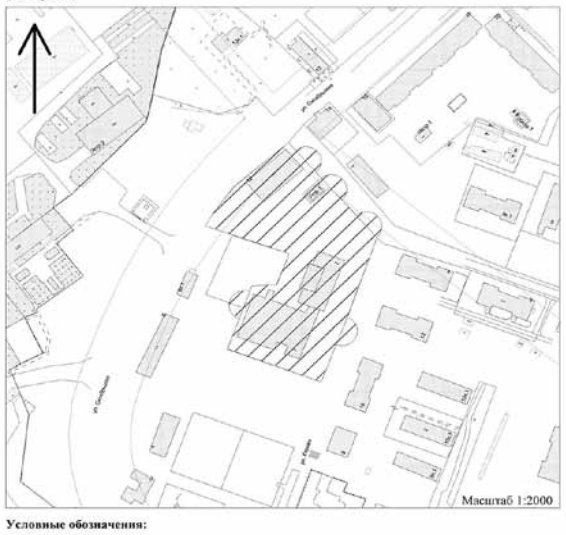

Условные обозначения:

——— - границы земельного участка;

- границы прилегающих территорий, в пределах которых не допускается розничная продажа алкогольной продукции и розничная продажа алкогольной продукции при оказании услуг общественного питания.

Приложение № 2

УТВЕРЖДЕНА
постановлением мэрии
города Архангельска
от 07.04.2014 № 278

Схема № 34
границ прилегающей территории
муниципального бюджетного общеобразовательного учреждения
городского округа "Город Архангельск"
"Средняя школа № 30"

Местоположение объекта: Архангельская область, г. Архангельск, ул. Квартальная, д. 15 (начальная школа)

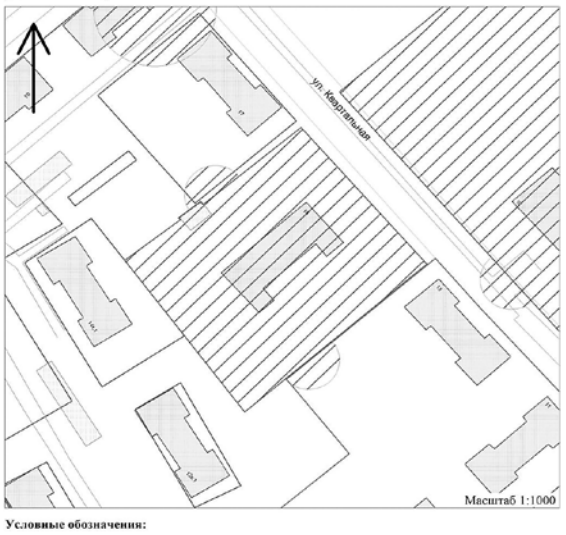

Условные обозначения:

——— - границы земельного участка;

- границы прилегающих территорий, в пределах которых не допускается розничная продажа алкогольной продукции и розничная продажа алкогольной продукции при оказании услуг общественного питания.

Приложение № 2

УТВЕРЖДЕНА
постановлением мэрии
города Архангельска
от 07.04.2014 № 278

Схема № 37
границ прилегающей территории
муниципального бюджетного общеобразовательного учреждения
городского округа "Город Архангельск"
"Средняя школа № 34 имени А.И. Клепача"

Местоположение объекта: Архангельская область, г. Архангельск, ул. Клепача, д. 3

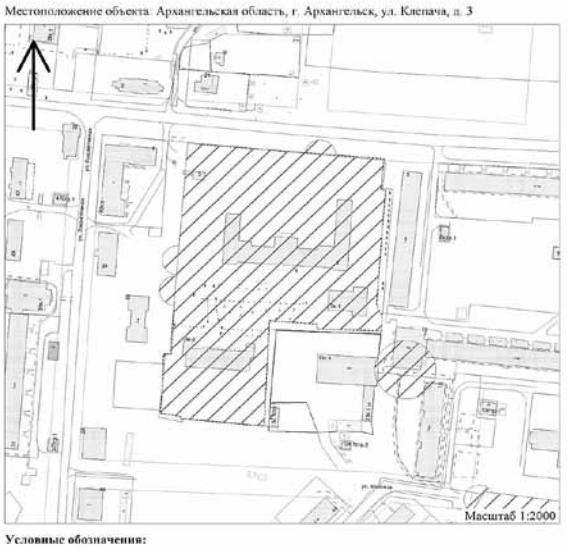

Условные обозначения:

——— - границы земельного участка;

- границы прилегающих территорий, в пределах которых не допускается розничная продажа алкогольной продукции и розничная продажа алкогольной продукции при оказании услуг общественного питания.

Приложение № 2

УТВЕРЖДЕНА
постановлением мэрии
города Архангельска
от 07.04.2014 № 278

Схема № 38
границ прилегающей территории
муниципального бюджетного общеобразовательного учреждения
городского округа "Город Архангельск"
"Средняя школа № 34 имени А.И. Клепача"

Местоположение объекта: Архангельская область, г. Архангельск, ул. Клепача, д. 3, корп. 1 (спортивный зал)

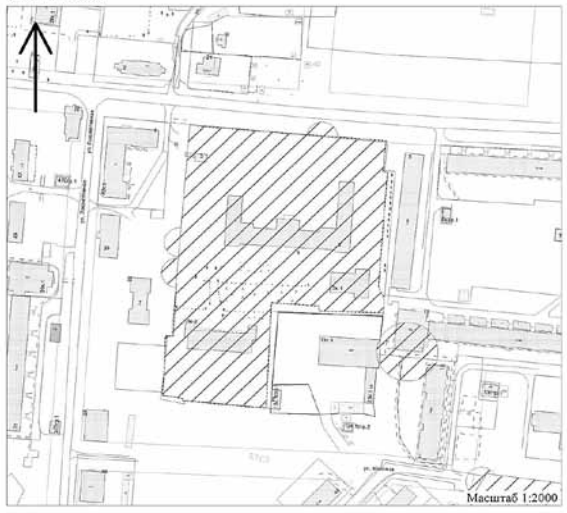

Условные обозначения:

——— - границы земельного участка;

▨ - границы прилегающих территорий, в пределах которых не допускается розничная продажа алкогольной продукции и розничная продажа алкогольной продукции при оказании услуг общественного питания.

Приложение № 2

УТВЕРЖДЕНА
постановлением мэрии
города Архангельска
от 07.04.2014 № 278

Схема № 39
границ прилегающей территории
муниципального бюджетного общеобразовательного учреждения
городского округа "Город Архангельск"
"Средняя школа № 34 имени А.И. Клепача"

Местоположение объекта: Архангельская область, г. Архангельск, ул. Клепача, д. 3, корп. 2 (начальная школа)

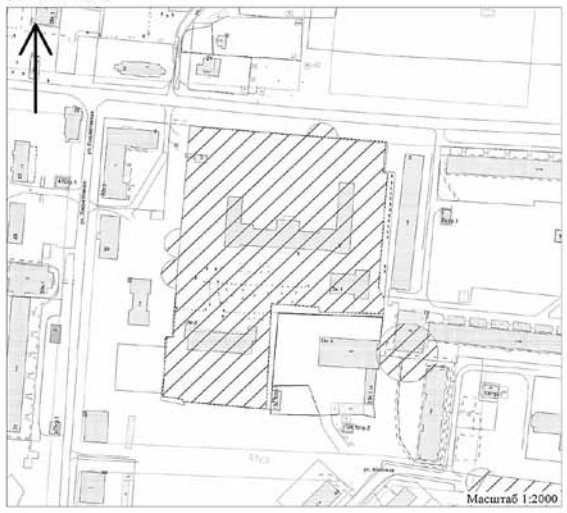

Условные обозначения:

——— - границы земельного участка;

▨ - границы прилегающих территорий, в пределах которых не допускается розничная продажа алкогольной продукции и розничная продажа алкогольной продукции при оказании услуг общественного питания.

Приложение № 2

УТВЕРЖДЕНА
постановлением мэрии
города Архангельска
от 07.04.2014 № 278

Схема № 40
границ прилегающей территории
муниципального бюджетного общеобразовательного учреждения
городского округа "Город Архангельск"
"Средняя школа № 35 имени Героя Совесткого Союза П.И. Галушина"

Местоположение объекта: Архангельская область, г. Архангельск, ул. Федора Абрамова, д. 14

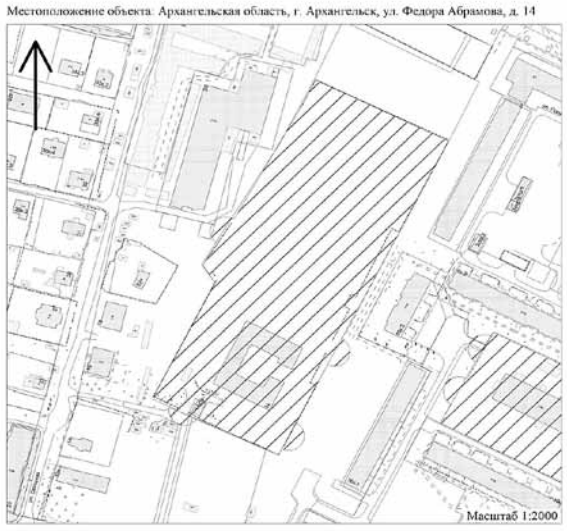

Условные обозначения:

——— - границы земельного участка;

▨ - границы прилегающих территорий, в пределах которых не допускается розничная продажа алкогольной продукции и розничная продажа алкогольной продукции при оказании услуг общественного питания.

Приложение № 2

УТВЕРЖДЕНА
постановлением мэрии
города Архангельска
от 07.04.2014 № 278

Схема № 41
границ прилегающей территории
муниципального бюджетного общеобразовательного учреждения
городского округа "Город Архангельск"
"Средняя школа № 36 имени Героя Советского Союза П.В. Усова"

Местоположение объекта: Архангельская область, г. Архангельск, ул. Смольный Буян, д. 18, корп. 2

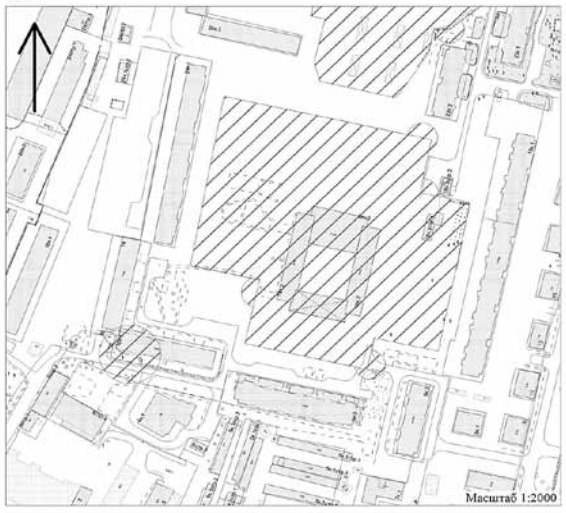

Условные обозначения:

——— - границы земельного участка;

▨ - границы прилегающих территорий, в пределах которых не допускается розничная продажа алкогольной продукции и розничная продажа алкогольной продукции при оказании услуг общественного питания.

Приложение № 2

УТВЕРЖДЕНА
постановлением мэрии
города Архангельска
от 07.04.2014 № 278

Схема № 42
границ прилегающей территории
муниципального бюджетного общеобразовательного учреждения
городского округа "Город Архангельск"
"Средняя школа № 37"

Местоположение объекта: Архангельская область, г. Архангельск, ул. Кировская, д. 21

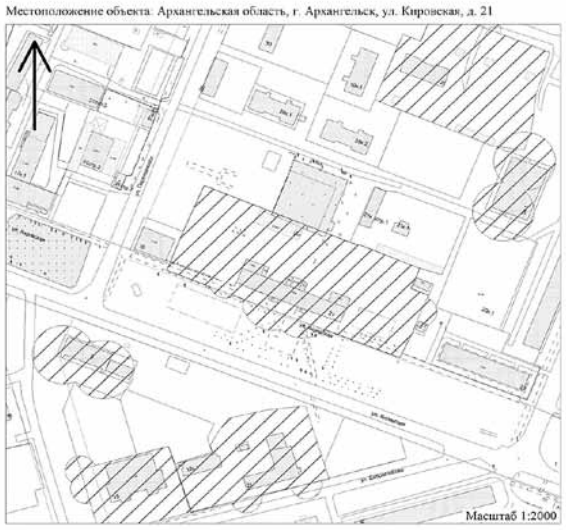

Условные обозначения:

——— - границы земельного участка;

▨ - границы прилегающих территорий, в пределах которых не допускается розничная продажа алкогольной продукции и розничная продажа алкогольной продукции при оказании услуг общественного питания.

Приложение № 2

УТВЕРЖДЕНА
постановлением мэрии
города Архангельска
от 07.04.2014 № 278

Схема № 43
границ прилегающей территории
муниципального бюджетного общеобразовательного учреждения
городского округа "Город Архангельск"
"Средняя школа № 37"

Местоположение объекта: Архангельская область, г. Архангельск, ул. Индустриальная, д. 13 (начальная школа)

Условные обозначения:

——— - границы земельного участка;

▨ - границы прилегающих территорий, в пределах которых не допускается розничная продажа алкогольной продукции и розничная продажа алкогольной продукции при оказании услуг общественного питания.

Приложение № 2

УТВЕРЖДЕНА
постановлением мэрии
города Архангельска
от 07.04.2014 № 278

Схема № 44
границ прилегающей территории
муниципального бюджетного общеобразовательного учреждения
городского округа "Город Архангельск"
"Средняя школа № 37"

Местоположение объекта: Архангельская область, г. Архангельск, ул. Партизанская, д. 33, стр. 1

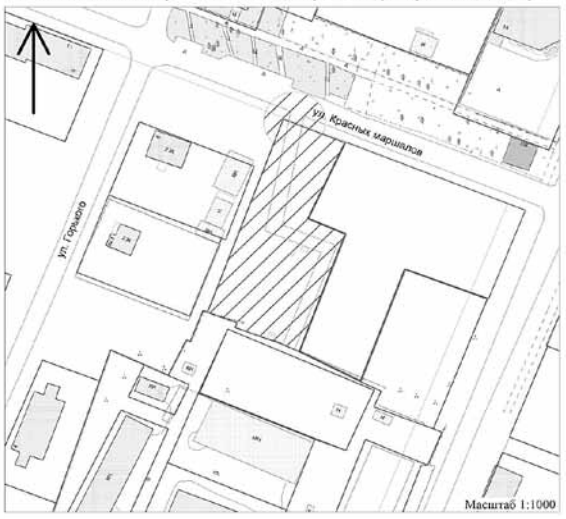

Условные обозначения:

——— - границы земельного участка;

▨ - границы прилегающих территорий, в пределах которых не допускается розничная продажа алкогольной продукции и розничная продажа алкогольной продукции при оказании услуг общественного питания.

Приложение № 2

УТВЕРЖДЕНА
постановлением мэрии
города Архангельска
от 07.04.2014 № 278

Схема № 45
границ прилегающей территории
муниципального бюджетного общеобразовательного учреждения
городского округа "Город Архангельск"
"Средняя школа № 43"

Местоположение объекта: Архангельская область, г. Архангельск, ул. Кировская, д. 12

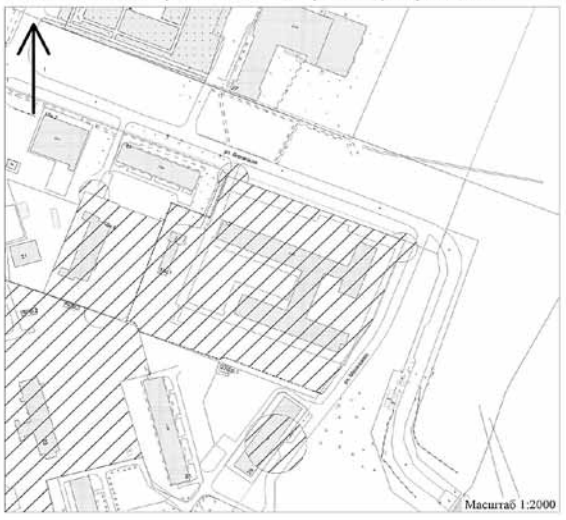

Условные обозначения:

——— - границы земельного участка;

▨ - границы прилегающих территорий, в пределах которых не допускается розничная продажа алкогольной продукции и розничная продажа алкогольной продукции при оказании услуг общественного питания.

Приложение № 2

УТВЕРЖДЕНА
постановлением мэрии
города Архангельска
от 07.04.2014 № 278

Схема № 46
границ прилегающей территории
муниципального бюджетного общеобразовательного учреждения
городского округа "Город Архангельск"
"Средняя школа № 45"

Местоположение объекта: Архангельская область, г. Архангельск, ул. Садовая, д. 61

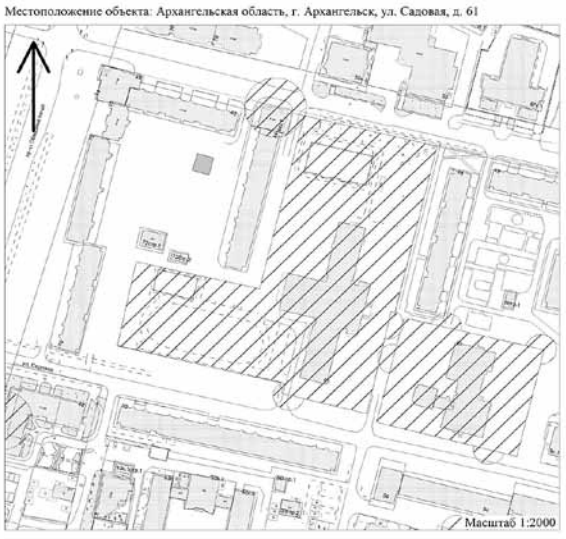

Условные обозначения:

——— - границы земельного участка;

▨ - границы прилегающих территорий, в пределах которых не допускается розничная продажа алкогольной продукции и розничная продажа алкогольной продукции при оказании услуг общественного питания.

Приложение № 2

УТВЕРЖДЕНА
постановлением мэрии
города Архангельска
от 07.04.2014 № 278

Схема № 47
границ прилегающей территории
муниципального бюджетного общеобразовательного учреждения
городского округа "Город Архангельск"
"Средняя школа № 49 имени В.Ф. Чудинова"

Местоположение объекта: Архангельская область, г. Архангельск, проспект Никольский, д. 152

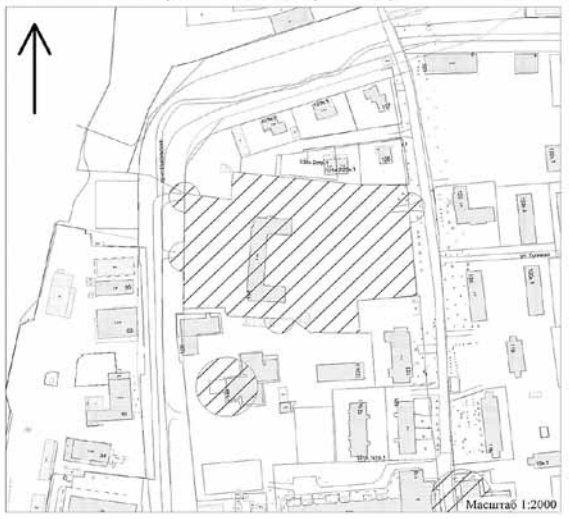

Условные обозначения:

——— - границы земельного участка;

▨ - границы прилегающих территорий, в пределах которых не допускается розничная продажа алкогольной продукции и розничная продажа алкогольной продукции при оказании услуг общественного питания.

Приложение № 2

УТВЕРЖДЕНА
постановлением мэрии
города Архангельска
от 07.04.2014 № 278

Схема № 48
границ прилегающей территории
муниципального бюджетного общеобразовательного учреждения
городского округа "Город Архангельск"
"Средняя школа № 50
имени дважды Героя Советского Союза А.О.Шабалина"

Местоположение объекта: Архангельская область, г. Архангельск, ул. Краснофлотская, д. 3

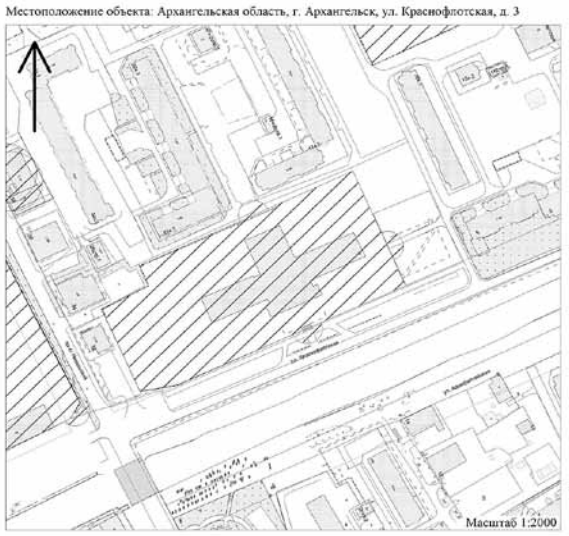

Условные обозначения:

——— - границы земельного участка;

▨ - границы прилегающих территорий, в пределах которых не допускается розничная продажа алкогольной продукции и розничная продажа алкогольной продукции при оказании услуг общественного питания.

Приложение № 2

УТВЕРЖДЕНА
постановлением мэрии
города Архангельска
от 07.04.2014 № 278

Схема № 50
границ прилегающей территории
муниципального бюджетного общеобразовательного учреждения
городского округа "Город Архангельск"
"Средняя школа № 51 имени Ф.А. Абрамова"

Местоположение объекта: Архангельская область, г. Архангельск, ул. Малиновского, д. 4

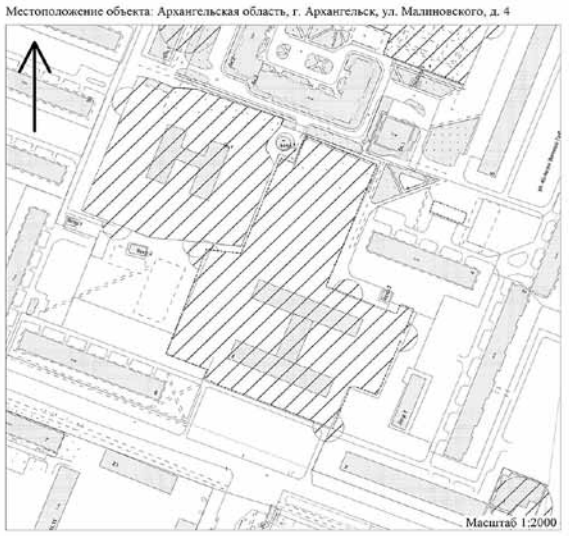

Условные обозначения:

——— - границы земельного участка;

▨ - границы прилегающих территорий, в пределах которых не допускается розничная продажа алкогольной продукции и розничная продажа алкогольной продукции при оказании услуг общественного питания.

Приложение № 2

УТВЕРЖДЕНА
постановлением мэрии
города Архангельска
от 07.04.2014 № 278

Схема № 51
границ прилегающей территории
муниципального бюджетного общеобразовательного учреждения
городского округа "Город Архангельск"
"Средняя школа № 51 имени Ф.А. Абрамова"

Местоположение объекта: Архангельская область, г. Архангельск, ул. Пушкинская, д. 6
(начальная школа)

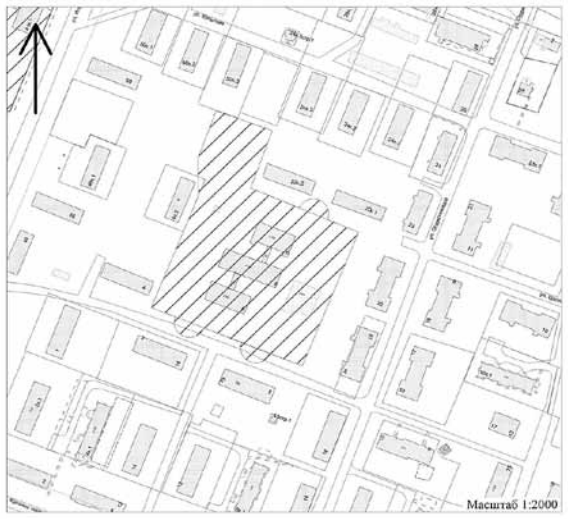

Условные обозначения:

——— - границы земельного участка;

▨ - границы прилегающих территорий, в пределах которых не допускается розничная продажа алкогольной продукции и розничная продажа алкогольной продукции при оказании услуг общественного питания.

Приложение № 2

УТВЕРЖДЕНА
постановлением мэрии
города Архангельска
от 07.04.2014 № 278

Схема № 52
границ прилегающей территории
муниципального бюджетного общеобразовательного учреждения
городского округа "Город Архангельск"
"Средняя школа № 52 имени героя Советского Союза Г.И.Катарина"

Местоположение объекта: Архангельская область, г. Архангельск, ул. Маяковского, д. 41

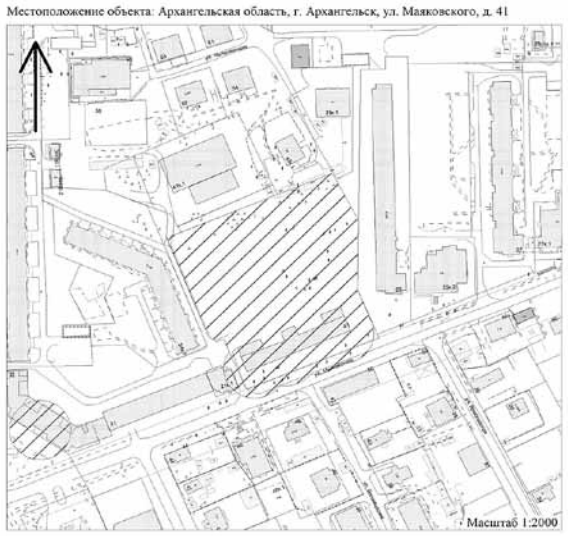

Условные обозначения:

——— - границы земельного участка;

▨ - границы прилегающих территорий, в пределах которых не допускается розничная продажа алкогольной продукции и розничная продажа алкогольной продукции при оказании услуг общественного питания.

Приложение № 2

УТВЕРЖДЕНА
постановлением мэрии
города Архангельска
от 07.04.2014 № 278

Схема № 53
границ прилегающих территорий
муниципальных бюджетных общеобразовательных учреждений
городского округа "Город Архангельск"
"Средняя школа № 54"

Местоположение объекта: Архангельская область, г. Архангельск, ул. Луганская, д. 6

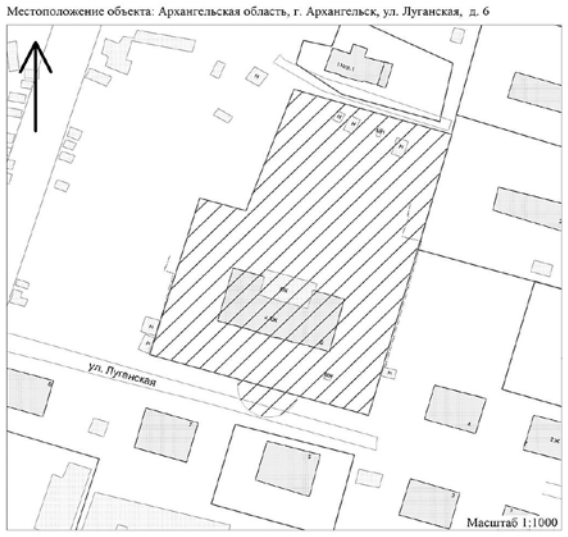

Условные обозначения:

——— - границы земельного участка;

▨ - границы прилегающих территорий, в пределах которых не допускается розничная продажа алкогольной продукции и розничная продажа алкогольной продукции при оказании услуг общественного питания.

Приложение № 2

УТВЕРЖДЕНА
постановлением мэрии
города Архангельска
от 07.04.2014 № 278

Схема № 53/1
границ прилегающей территории
муниципального бюджетного общеобразовательного учреждения
городского округа "Город Архангельск"
"Средняя школа № 54"

Местоположение объекта: Архангельская область, г. Архангельск, ул. Колхозная, д. 11

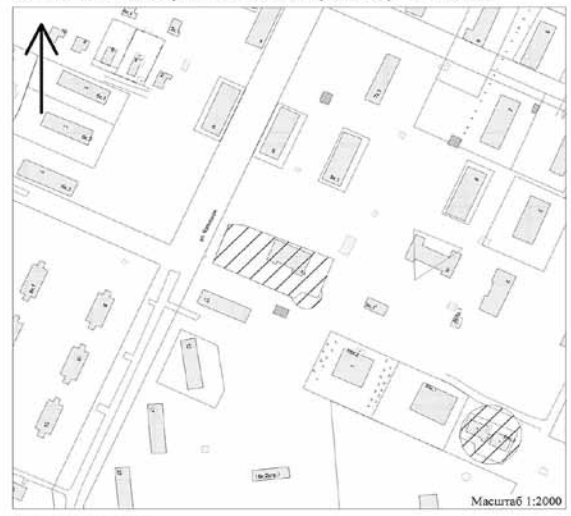

Условные обозначения:

——— - границы земельного участка;

▨ - границы прилегающих территорий, в пределах которых не допускается розничная продажа алкогольной продукции и розничная продажа алкогольной продукции при оказании услуг общественного питания.

Приложение № 2

УТВЕРЖДЕНА
постановлением мэрии
города Архангельска
от 07.04.2014 № 278

Схема № 53/2
границ прилегающей территории
муниципального бюджетного общеобразовательного учреждения
городского округа "Город Архангельск"
"Средняя школа № 54"

Местоположение объекта: Архангельская область, г. Архангельск, ул. Юнг Военно-Морского Флота, д. 34, корп. 1

Условные обозначения:

——— - границы земельного участка;

▨ - границы прилегающих территорий, в пределах которых не допускается розничная продажа алкогольной продукции и розничная продажа алкогольной продукции при оказании услуг общественного питания.

Приложение № 2

УТВЕРЖДЕНА
постановлением мэрии
города Архангельска
от 07.04.2014 № 278

Схема № 54
границ прилегающей территории
муниципального бюджетного общеобразовательного учреждения
городского округа "Город Архангельск"
"Средняя школа № 55 имени А.И. Анощенкова"

Местоположение объекта: Архангельская область, г. Архангельск, ул. Пионерская, д. 82, корп. 1

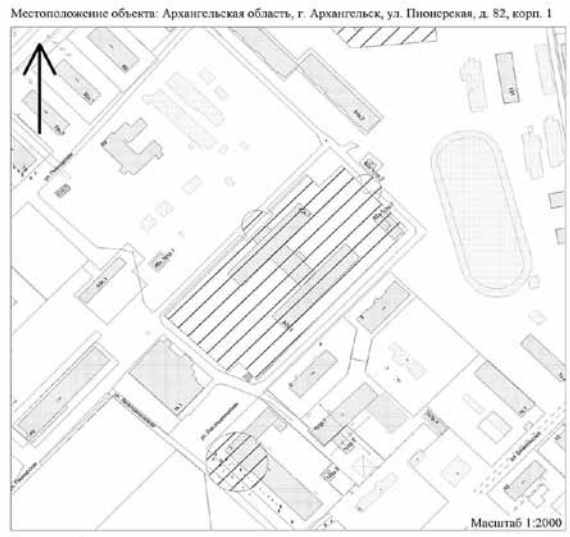

Условные обозначения:

——— - границы земельного участка;

▨ - границы прилегающих территорий, в пределах которых не допускается розничная продажа алкогольной продукции и розничная продажа алкогольной продукции при оказании услуг общественного питания.

Приложение № 2

УТВЕРЖДЕНА
постановлением мэрии
города Архангельска
от 07.04.2014 № 278

Схема № 55
границ прилегающей территории
муниципального бюджетного общеобразовательного учреждения
городского округа "Город Архангельск"
"Средняя школа № 59 имени Героя Советского Союза М.Е. Родионова"

Местоположение объекта: Архангельская область, г. Архангельск, ул. Победы, д. 128, корп. 1

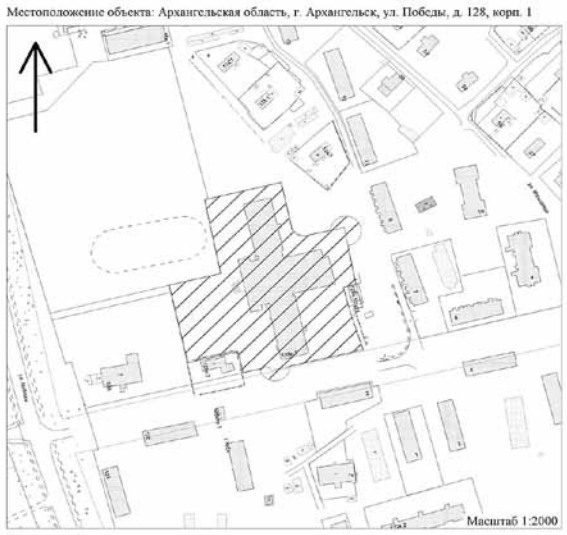

Условные обозначения:

- границы земельного участка;
- границы прилегающих территорий, в пределах которых не допускается розничная продажа алкогольной продукции и розничная продажа алкогольной продукции при оказании услуг общественного питания.

Приложение № 2

УТВЕРЖДЕНА
постановлением мэрии
города Архангельска
от 07.04.2014 № 278

Схема № 56
границ прилегающей территории
муниципального бюджетного общеобразовательного учреждения
городского округа "Город Архангельск"
"Средняя школа № 60"

Местоположение объекта: Архангельская область, г. Архангельск, ул. Мудьюгская, д. 25

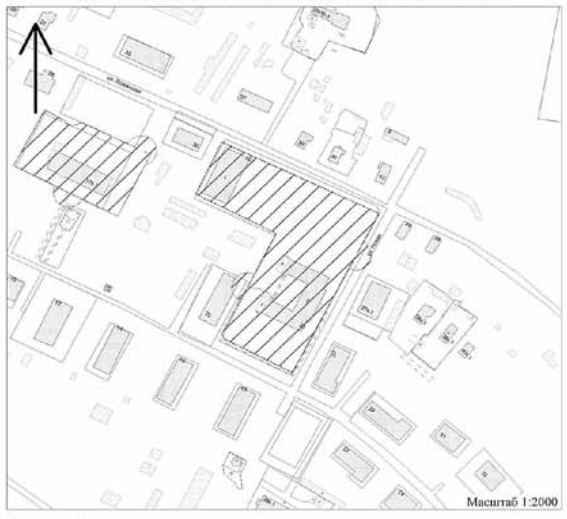

Условные обозначения:

- границы земельного участка;
- границы прилегающих территорий, в пределах которых не допускается розничная продажа алкогольной продукции и розничная продажа алкогольной продукции при оказании услуг общественного питания.

Приложение № 2

УТВЕРЖДЕНА
постановлением мэрии
города Архангельска
от 07.04.2014 № 278

Схема № 57
границ прилегающей территории
муниципального бюджетного общеобразовательного учреждения
городского округа "Город Архангельск"
"Средняя школа № 60"

Местоположение объекта: Архангельская область, г. Архангельск, ул. Мудьюгская, д. 17, корп. 1

Условные обозначения:

- границы земельного участка;
- границы прилегающих территорий, в пределах которых не допускается розничная продажа алкогольной продукции и розничная продажа алкогольной продукции при оказании услуг общественного питания.

Приложение № 2

УТВЕРЖДЕНА
постановлением мэрии
города Архангельска
от 07.04.2014 № 278

Схема № 58
границ прилегающей территории
муниципального бюджетного общеобразовательного учреждения
городского округа "Город Архангельск"
"Средняя школа № 62
имени Героя Советского Союза В.Ф. Маркелова"

Местоположение объекта: Архангельская область, г. Архангельск, ул. Кедрова, д. 34

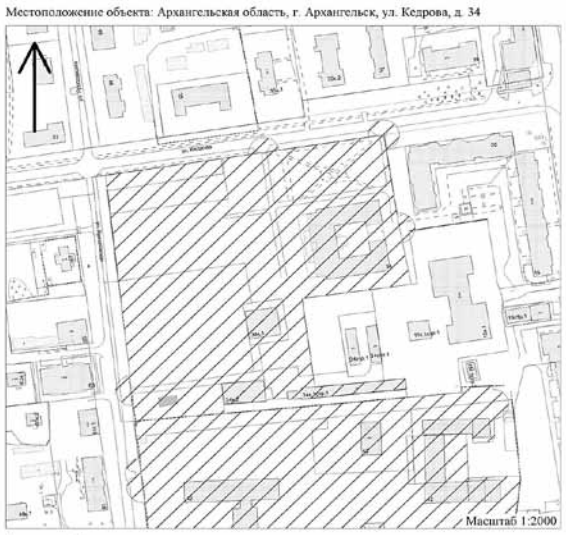

Условные обозначения:

- границы земельного участка;
- границы прилегающих территорий, в пределах которых не допускается розничная продажа алкогольной продукции и розничная продажа алкогольной продукции при оказании услуг общественного питания.

Приложение № 2

УТВЕРЖДЕНА
постановлением мэрии
города Архангельска
от 07.04.2014 № 278

Схема № 59
границ прилегающей территории
муниципального бюджетного общеобразовательного учреждения
городского округа "Город Архангельск"
"Средняя школа № 68"

Местоположение объекта: Архангельская область, г. Архангельск, ул. Менделеева, д. 19

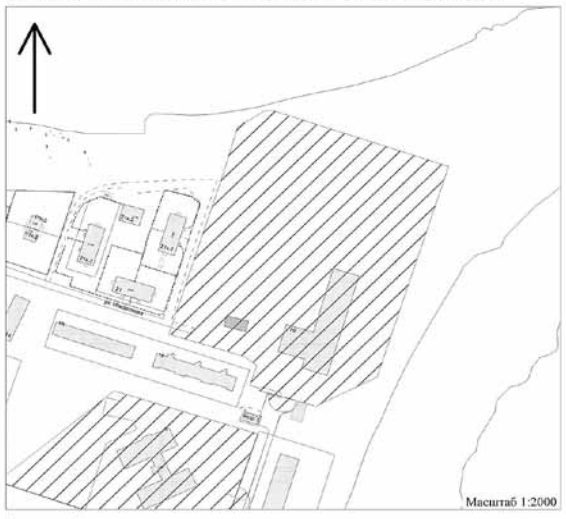

Условные обозначения:

- границы земельного участка;
- границы прилегающих территорий, в пределах которых не допускается розничная продажа алкогольной продукции и розничная продажа алкогольной продукции при оказании услуг общественного питания.

Приложение № 2

УТВЕРЖДЕНА
постановлением мэрии
города Архангельска
от 07.04.2014 № 278

Схема № 60
границ прилегающей территории
муниципального бюджетного общеобразовательного учреждения
городского округа "Город Архангельск"
"Средняя школа № 68"

Местоположение объекта: Архангельская область, г. Архангельск, ул. Маслова, д. 22

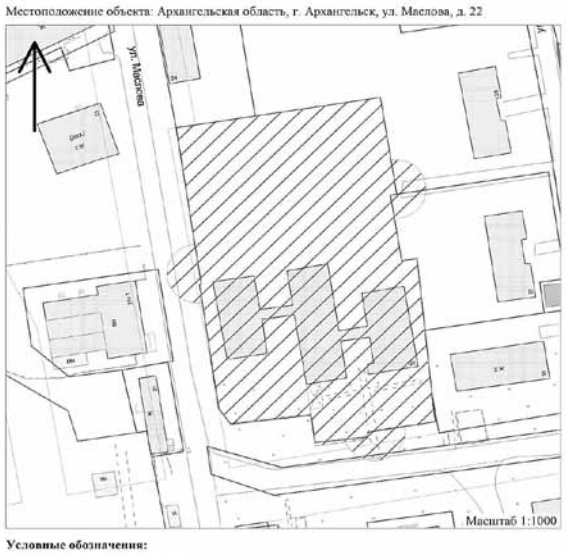

Условные обозначения:

- границы земельного участка;
- границы прилегающих территорий, в пределах которых не допускается розничная продажа алкогольной продукции и розничная продажа алкогольной продукции при оказании услуг общественного питания.

Приложение № 2

УТВЕРЖДЕНА
постановлением мэрии
города Архангельска
от 07.04.2014 № 278

Схема № 61
границ прилегающей территории
муниципального бюджетного общеобразовательного учреждения
городского округа "Город Архангельск"
"Средняя школа № 70 имени Александра Грина"

Местоположение объекта: Архангельская область, г. Архангельск, ул. Кегостровская, д. 85

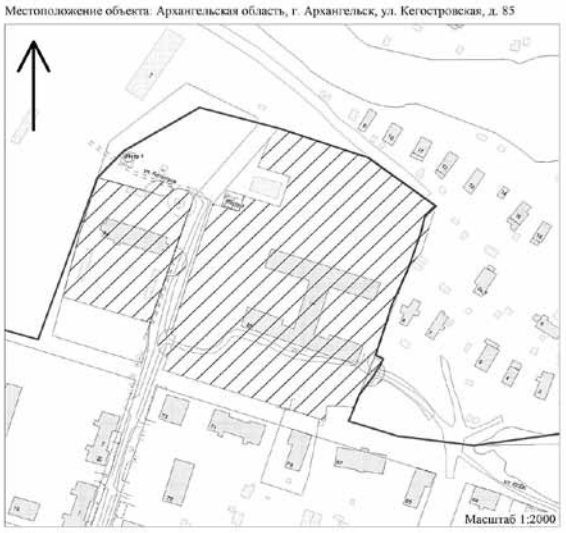

Условные обозначения:

- границы земельного участка;
- границы прилегающих территорий, в пределах которых не допускается розничная продажа алкогольной продукции и розничная продажа алкогольной продукции при оказании услуг общественного питания.

Приложение № 2

УТВЕРЖДЕНА
постановлением мэрии
города Архангельска
от 07.04.2014 № 278

Схема № 61/1
границ прилегающей территории
муниципального бюджетного общеобразовательного учреждения
городского округа "Город Архангельск"
"Средняя школа № 70 имени Александра Грина"

Местоположение объекта: Архангельская область, г. Архангельск, ул. Кегостров, д. 84

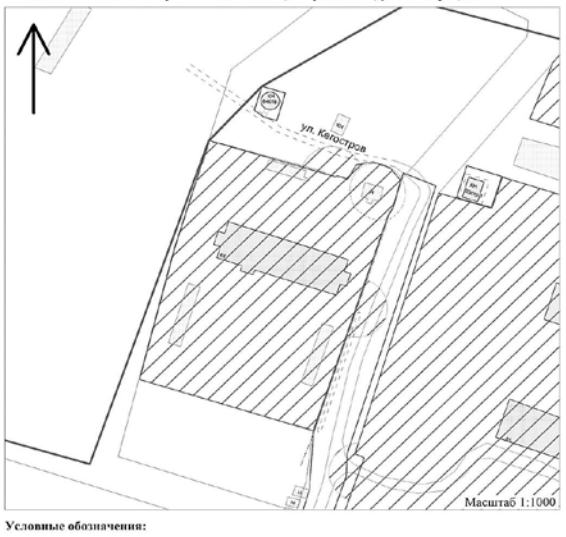

Условные обозначения:

- границы земельного участка;
- границы прилегающих территорий, в пределах которых не допускается розничная продажа алкогольной продукции и розничная продажа алкогольной продукции при оказании услуг общественного питания.

Приложение № 2

УТВЕРЖДЕНА
постановлением мэрии
города Архангельска
от 07.04.2014 № 278

Схема № 62
границ прилегающей территории
муниципального бюджетного общеобразовательного учреждения
городского округа "Город Архангельск"
"Средняя школа № 73 имени Александра Грина"

Местоположение объекта: Архангельская область, г. Архангельск, ул. Стивидорская, д. 11

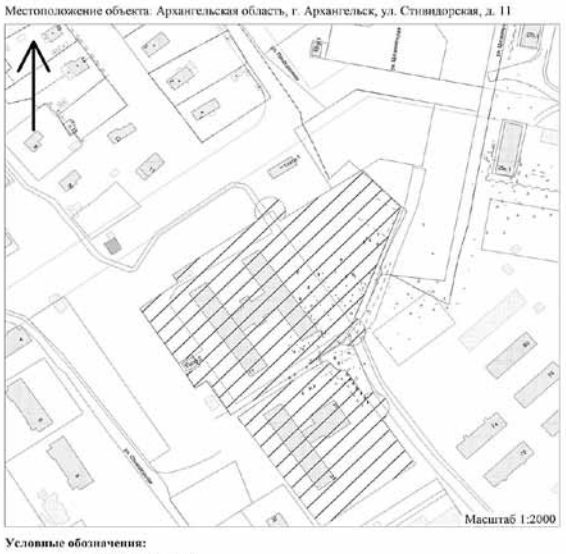

Условные обозначения:

- границы земельного участка;
- границы прилегающих территорий, в пределах которых не допускается розничная продажа алкогольной продукции и розничная продажа алкогольной продукции при оказании услуг общественного питания.

Приложение № 2

УТВЕРЖДЕНА
постановлением мэрии
города Архангельска
от 07.04.2014 № 278

Схема № 63
границ прилегающей территории
муниципального бюджетного общеобразовательного учреждения
городского округа "Город Архангельск"
"Средняя школа № 77"

Местоположение объекта: Архангельская область, г. Архангельск, ул. Дежневцев, д. 12

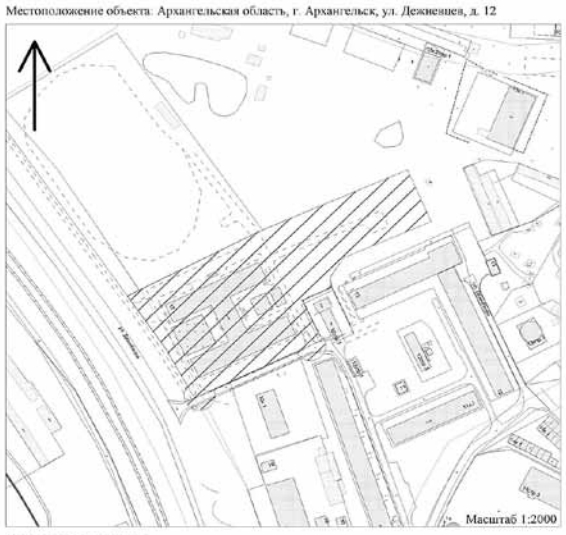

Условные обозначения:

——— - границы земельного участка;

- границы прилегающих территорий, в пределах которых не допускается розничная продажа алкогольной продукции и розничная продажа алкогольной продукции при оказании услуг общественного питания.

Приложение № 2

УТВЕРЖДЕНА
постановлением мэрии
города Архангельска
от 07.04.2014 № 278

Схема № 66
границ прилегающей территории
муниципального бюджетного общеобразовательного учреждения
городского округа "Город Архангельск"
"Средняя школа № 82"

Местоположение объекта: Архангельская область, г. Архангельск, ул. 100-й дивизии, д. 12

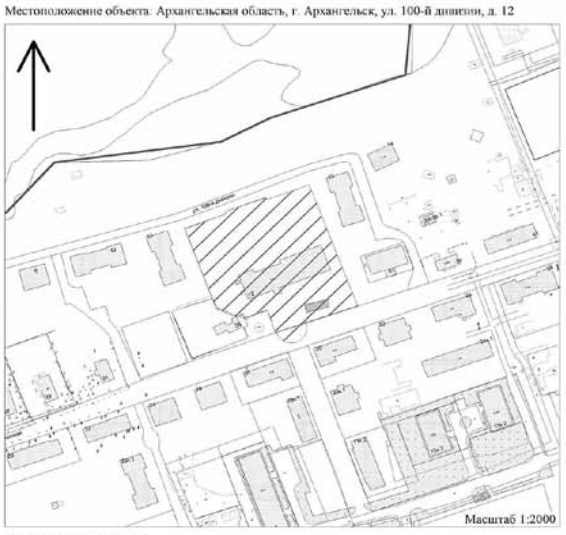

Условные обозначения:

——— - границы земельного участка;

- границы прилегающих территорий, в пределах которых не допускается розничная продажа алкогольной продукции и розничная продажа алкогольной продукции при оказании услуг общественного питания.

Приложение № 2

УТВЕРЖДЕНА
постановлением мэрии
города Архангельска
от 07.04.2014 № 278

Схема № 69/1
границ прилегающей территории
муниципального бюджетного общеобразовательного учреждения
городского округа "Город Архангельск"
"Средняя школа № 93 имени 77-й Гвардейской
Московско-Черниговской стрелковой дивизии"

Местоположение объекта: Архангельская область, г. Архангельск, Вторая линия, д. 10, корп. 1

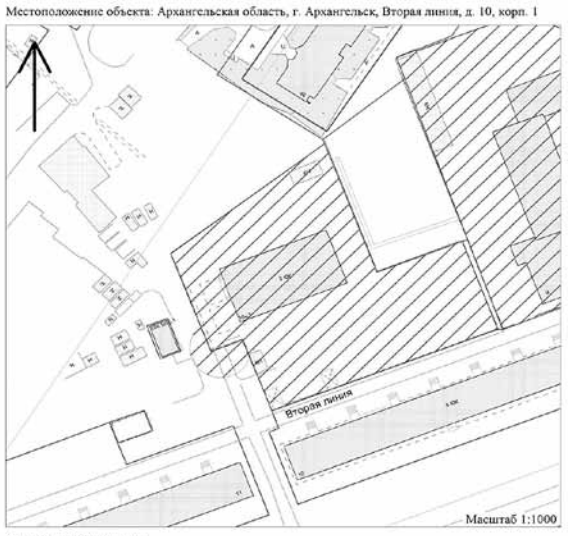

Условные обозначения:

——— - границы земельного участка;

- границы прилегающих территорий, в пределах которых не допускается розничная продажа алкогольной продукции и розничная продажа алкогольной продукции при оказании услуг общественного питания.

Приложение № 2

УТВЕРЖДЕНА
постановлением мэрии
города Архангельска
от 07.04.2014 № 278

Схема № 64
границ прилегающей территории
муниципального бюджетного общеобразовательного учреждения
городского округа "Город Архангельск"
"Средняя школа № 77"

Местоположение объекта: Архангельская область, г. Архангельск, ул. Адмирала Макарова, д. 33

Условные обозначения:

——— - границы земельного участка;

- границы прилегающих территорий, в пределах которых не допускается розничная продажа алкогольной продукции и розничная продажа алкогольной продукции при оказании услуг общественного питания.

Приложение № 2

УТВЕРЖДЕНА
постановлением мэрии
города Архангельска
от 07.04.2014 № 278

Схема № 67
границ прилегающей территории
муниципального бюджетного общеобразовательного учреждения
городского округа "Город Архангельск"
"Средняя школа № 93 имени 77-й Гвардейской
Московско-Черниговской стрелковой дивизии"

Местоположение объекта: Архангельская область, г. Архангельск, Лахтинское шоссе, д. 135

Условные обозначения:

——— - границы земельного участка;

- границы прилегающих территорий, в пределах которых не допускается розничная продажа алкогольной продукции и розничная продажа алкогольной продукции при оказании услуг общественного питания.

Приложение № 2

УТВЕРЖДЕНА
постановлением мэрии
города Архангельска
от 07.04.2014 № 278

Схема № 70
границ прилегающей территории
муниципального бюджетного общеобразовательного учреждения
городского округа "Город Архангельск"
"Средняя школа № 95 имени П.Г. Лушева"

Местоположение объекта: Архангельская область, г. Архангельск, проспект Ленинградский, д. 169

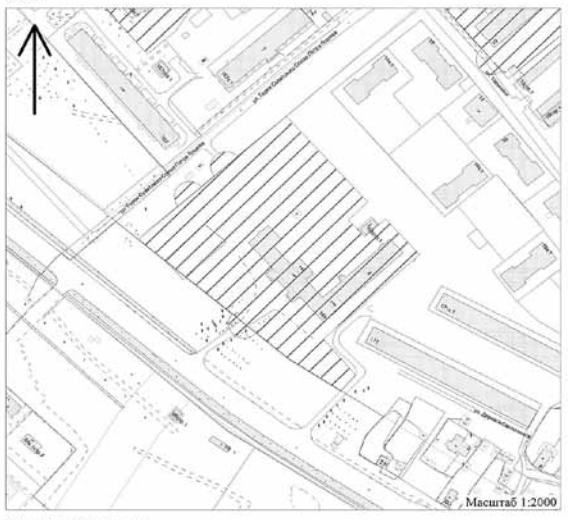

Условные обозначения:

——— - границы земельного участка;

- границы прилегающих территорий, в пределах которых не допускается розничная продажа алкогольной продукции и розничная продажа алкогольной продукции при оказании услуг общественного питания.

Приложение № 2

УТВЕРЖДЕНА
постановлением мэрии
города Архангельска
от 07.04.2014 № 278

Схема № 65
границ прилегающей территории
муниципального бюджетного общеобразовательного учреждения
городского округа "Город Архангельск"
"Средняя школа № 82"

Местоположение объекта: Архангельская область, г. Архангельск, ул. Речников, д. 46

Условные обозначения:

——— - границы земельного участка;

- границы прилегающих территорий, в пределах которых не допускается розничная продажа алкогольной продукции и розничная продажа алкогольной продукции при оказании услуг общественного питания.

Приложение № 2

УТВЕРЖДЕНА
постановлением мэрии
города Архангельска
от 07.04.2014 № 278

Схема № 69
границ прилегающей территории
муниципального бюджетного общеобразовательного учреждения
городского округа "Город Архангельск"
"Средняя школа № 93 имени 77-й Гвардейской
Московско-Черниговской стрелковой дивизии"

Местоположение объекта: Архангельская область, г. Архангельск, ул. Центральная, д. 22

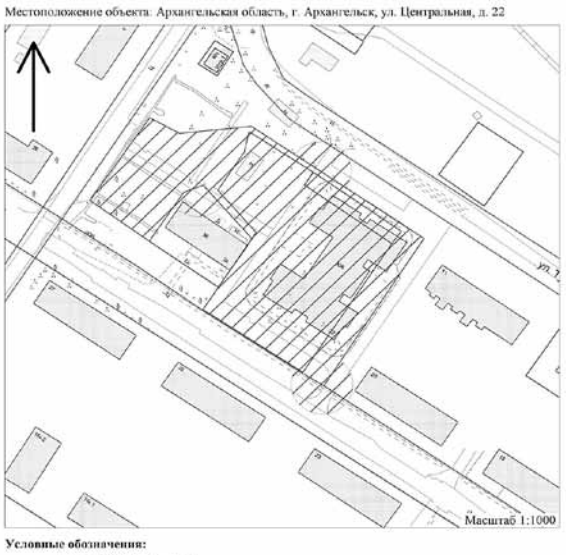

Условные обозначения:

——— - границы земельного участка;

- границы прилегающих территорий, в пределах которых не допускается розничная продажа алкогольной продукции и розничная продажа алкогольной продукции при оказании услуг общественного питания.

Приложение № 2

УТВЕРЖДЕНА
постановлением мэрии
города Архангельска
от 07.04.2014 № 278

Схема № 71
границ прилегающей территории
муниципального бюджетного общеобразовательного учреждения
городского округа "Город Архангельск"
"Средняя школа № 95 имени П.Г. Лушева"

Местоположение объекта: Архангельская область, г. Архангельск, проспект Ленинградский, д. 165, корп. 1

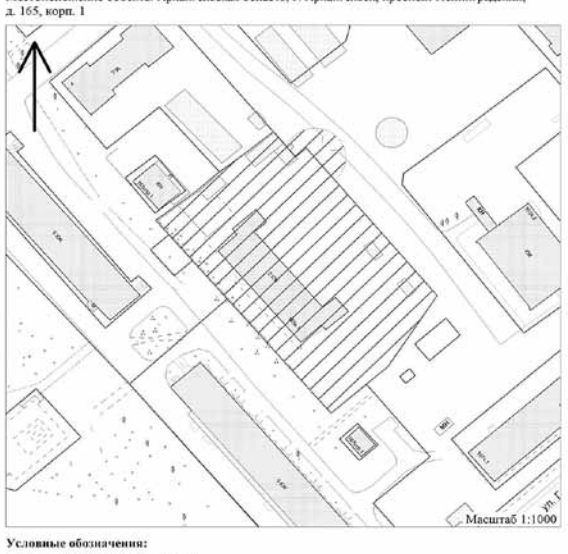

Условные обозначения:

——— - границы земельного участка;

- границы прилегающих территорий, в пределах которых не допускается розничная продажа алкогольной продукции и розничная продажа алкогольной продукции при оказании услуг общественного питания.

Приложение № 2

УТВЕРЖДЕНА
постановлением мэрии
города Архангельска
от 07.04.2014 № 278

Схема № 72
границ прилегающей территории
муниципального бюджетного общеобразовательного учреждения
городского округа "Город Архангельск"
"Средняя школа № 95 имени П.Г. Лушева"

Местоположение объекта: Архангельская область, г. Архангельск, ул. Лермонтова, д. 15

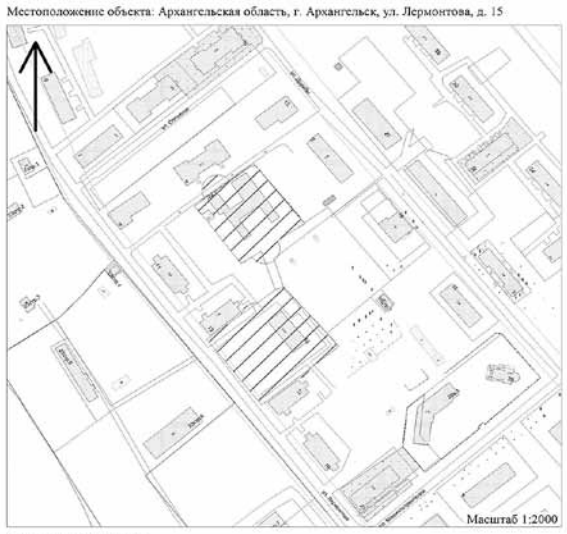

Условные обозначения:

——— - границы земельного участка;

▨ - границы прилегающих территорий, в пределах которых не допускается розничная продажа алкогольной продукции и розничная продажа алкогольной продукции при оказании услуг общественного питания.

Приложение № 2

УТВЕРЖДЕНА
постановлением мэрии
города Архангельска
от 07.04.2014 № 278

Схема № 76
границ прилегающей территории
муниципального бюджетного общеобразовательного учреждения
городского округа "Город Архангельск"
"Эколого-биологический лицей имени академика Н.П. Лаверова"

Местоположение объекта: Архангельская область, г. Архангельск, ул. 23-й Гвардейской дивизии, д. 8, корп. 1

Условные обозначения:

——— - границы земельного участка;

▨ - границы прилегающих территорий, в пределах которых не допускается розничная продажа алкогольной продукции и розничная продажа алкогольной продукции при оказании услуг общественного питания.

Приложение № 2

УТВЕРЖДЕНА
постановлением мэрии
города Архангельска
от 07.04.2014 № 278

Схема № 80
границ прилегающей территории
муниципального бюджетного общеобразовательного учреждения
городского округа "Город Архангельск"
"Открытая (сменная) школа"

Местоположение объекта: Архангельская область, г. Архангельск, ул. Дрейера, д. 9, корп. 3

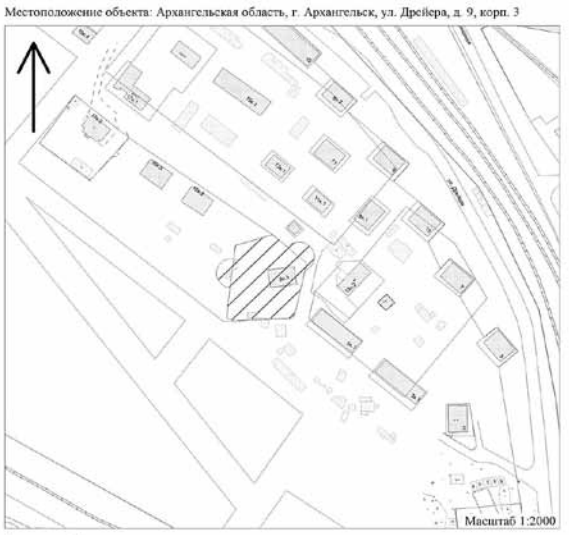

Условные обозначения:

——— - границы земельного участка;

▨ - границы прилегающих территорий, в пределах которых не допускается розничная продажа алкогольной продукции и розничная продажа алкогольной продукции при оказании услуг общественного питания.

Приложение № 2

УТВЕРЖДЕНА
постановлением мэрии
города Архангельска
от 07.04.2014 № 278

Схема № 73
границ прилегающей территории
муниципального бюджетного общеобразовательного учреждения
городского округа "Город Архангельск"
"Средняя школа № 95 имени П.Г. Лушева"

Местоположение объекта: Архангельская область, г. Архангельск, ул. Сплавная, д. 4, корп. 1

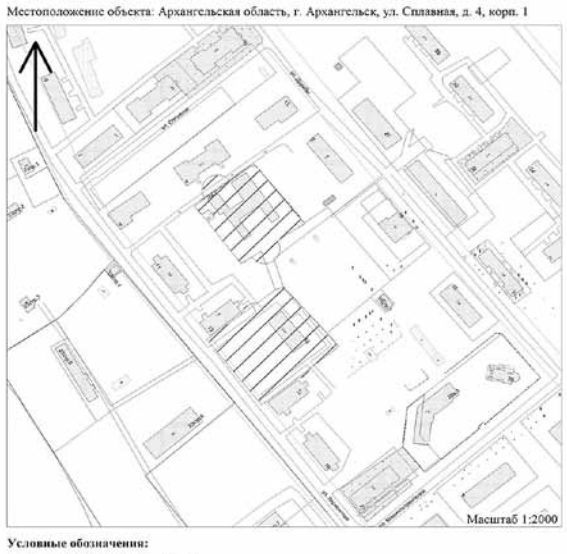

Условные обозначения:

——— - границы земельного участка;

▨ - границы прилегающих территорий, в пределах которых не допускается розничная продажа алкогольной продукции и розничная продажа алкогольной продукции при оказании услуг общественного питания.

Приложение № 2

УТВЕРЖДЕНА
постановлением мэрии
города Архангельска
от 07.04.2014 № 278

Схема № 77
границ прилегающей территории
муниципального бюджетного общеобразовательного учреждения
городского округа "Город Архангельск"
"Открытая (сменная) школа"

Местоположение объекта: Архангельская область, г. Архангельск, проспект Чумбарова-Лучинского, д. 28

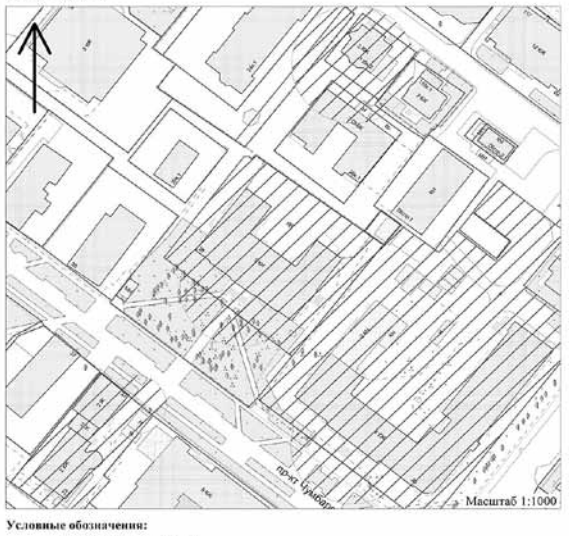

Условные обозначения:

——— - границы земельного участка;

▨ - границы прилегающих территорий, в пределах которых не допускается розничная продажа алкогольной продукции и розничная продажа алкогольной продукции при оказании услуг общественного питания.

Приложение № 2

УТВЕРЖДЕНА
постановлением мэрии
города Архангельска
от 07.04.2014 № 278

Схема № 82
границ прилегающей территории
муниципального бюджетного общеобразовательного учреждения
городского округа "Город Архангельск"
"Открытая (сменная) школа"

Местоположение объекта: Архангельская область, г. Архангельск, ул. Пирсовая, д. 27

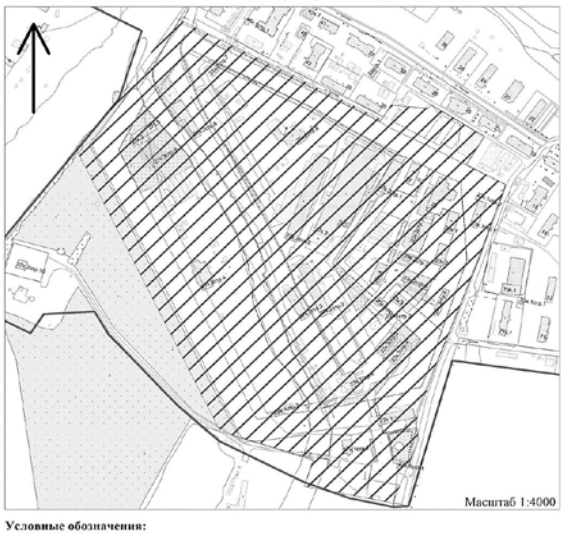

Условные обозначения:

——— - границы земельного участка;

▨ - границы прилегающих территорий, в пределах которых не допускается розничная продажа алкогольной продукции и розничная продажа алкогольной продукции при оказании услуг общественного питания.

Приложение № 2

УТВЕРЖДЕНА
постановлением мэрии
города Архангельска
от 07.04.2014 № 278

Схема № 75
границ прилегающей территории
муниципального бюджетного общеобразовательного учреждения
городского округа "Город Архангельск"
"Эколого-биологический лицей имени академика Н.П. Лаверова"

Местоположение объекта: Архангельская область, г. Архангельск, проспект Ленинградский, д. 75

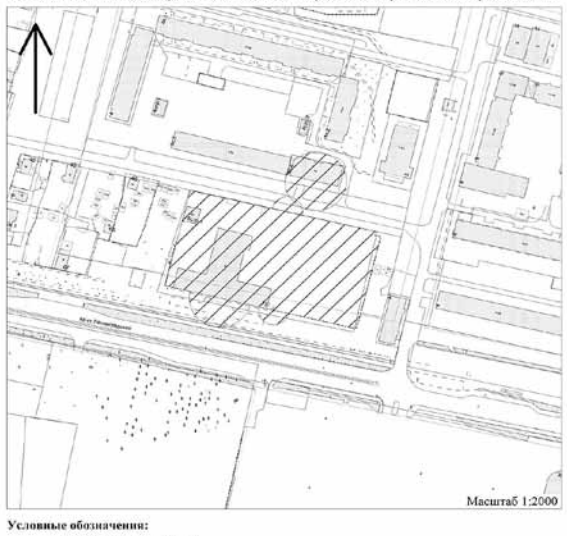

Условные обозначения:

——— - границы земельного участка;

▨ - границы прилегающих территорий, в пределах которых не допускается розничная продажа алкогольной продукции и розничная продажа алкогольной продукции при оказании услуг общественного питания.

Приложение № 2

УТВЕРЖДЕНА
постановлением мэрии
города Архангельска
от 07.04.2014 № 278

Схема № 79
границ прилегающей территории
муниципального бюджетного общеобразовательного учреждения
городского округа "Город Архангельск"
"Открытая (сменная) школа"

Местоположение объекта: Архангельская область, г. Архангельск, ул. Терехина, д. 3

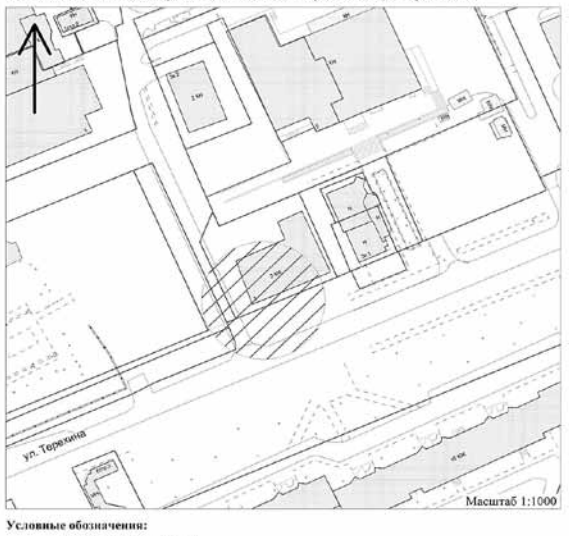

Условные обозначения:

——— - границы земельного участка;

▨ - границы прилегающих территорий, в пределах которых не допускается розничная продажа алкогольной продукции и розничная продажа алкогольной продукции при оказании услуг общественного питания.

Приложение № 2

УТВЕРЖДЕНА
постановлением мэрии
города Архангельска
от 07.04.2014 № 278

Схема № 83
границ прилегающей территории
муниципального бюджетного общеобразовательного учреждения
городского округа "Город Архангельск"
"Открытая (сменная) школа"

Местоположение объекта: Архангельская область, г. Архангельск, Лахтинское шоссе, д. 105

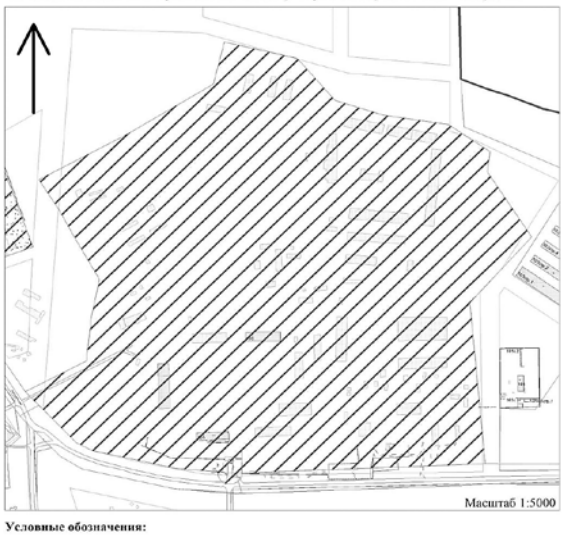

Условные обозначения:

——— - границы земельного участка;

▨ - границы прилегающих территорий, в пределах которых не допускается розничная продажа алкогольной продукции и розничная продажа алкогольной продукции при оказании услуг общественного питания.

Приложение № 2

УТВЕРЖДЕНА
постановлением мэрии
города Архангельска
от 07.04.2014 № 278

Схема № 84
границ прилегающей территории
муниципального бюджетного общеобразовательного учреждения
городского округа "Город Архангельск"
"Открытая (сменная) школа"

Местоположение объекта: Архангельская область, г. Архангельск, ул. Попова, д. 22

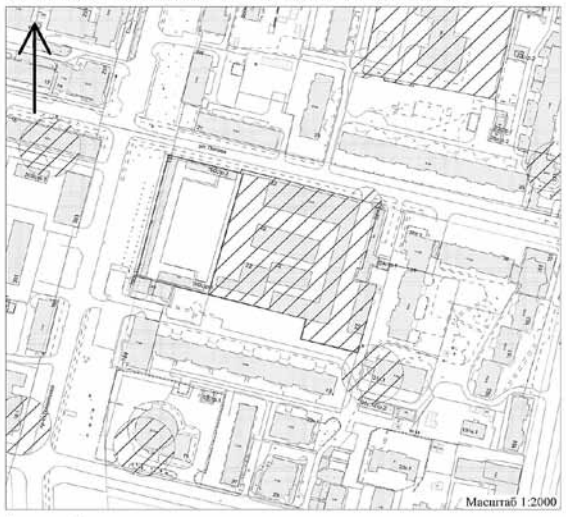

Условные обозначения:

- границы земельного участка;
- границы прилегающих территорий, в пределах которых не допускается розничная продажа алкогольной продукции и розничная продажа алкогольной продукции при оказании услуг общественного питания.

Приложение № 2

УТВЕРЖДЕНА
постановлением мэрии
города Архангельска
от 07.04.2014 № 278

Схема № 85
границ прилегающей территории
муниципального бюджетного общеобразовательного учреждения
городского округа "Город Архангельск"
"Открытая (сменная) школа"

Местоположение объекта: Архангельская область, г. Архангельск, ул. Силикатчиков, д. 20

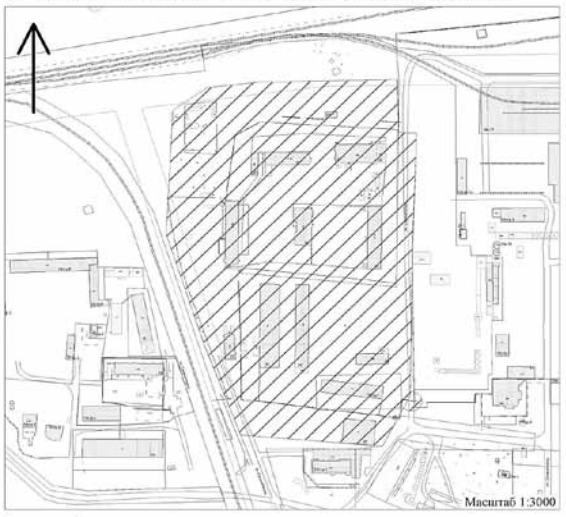

Условные обозначения:

- границы земельного участка;
- границы прилегающих территорий, в пределах которых не допускается розничная продажа алкогольной продукции и розничная продажа алкогольной продукции при оказании услуг общественного питания.

Приложение № 2

УТВЕРЖДЕНА
постановлением мэрии
города Архангельска
от 07.04.2014 № 278

Схема № 86
границ прилегающей территории
муниципального бюджетного общеобразовательного учреждения
городского округа "Город Архангельск"
"Открытая (сменная) школа"

Местоположение объекта: Архангельская область, г. Архангельск, ул. Онежская, д. 15

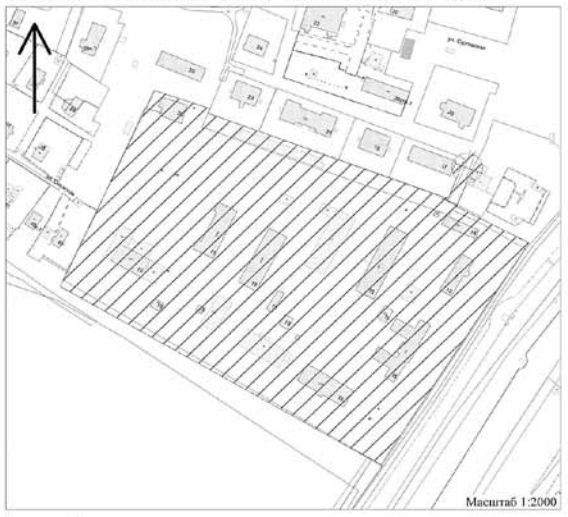

Условные обозначения:

- границы земельного участка;
- границы прилегающих территорий, в пределах которых не допускается розничная продажа алкогольной продукции и розничная продажа алкогольной продукции при оказании услуг общественного питания. ".

ГЛАВА ГОРОДСКОГО ОКРУГА
«ГОРОД АРХАНГЕЛЬСК»

РАСПОРЯЖЕНИЕ

от 11 июля 2023 г. № 4004р

О проведении общественных обсуждений схем расположения земельных участков

В соответствии с Земельным кодексом Российской Федерации, Градостроительным кодексом Российской Федерации, Федеральным законом от 6 октября 2003 года № 131-ФЗ «Об общих принципах организации местного самоуправления в Российской Федерации», Уставом городского округа «Город Архангельск» и Положением об организации и проведении общественных обсуждений или публичных слушаний по вопросам градостроительной деятельности на территории муниципального образования «Город Архангельск», утвержденным решением Архангельской городской Думы от 20 июня 2018 года № 688:

1. Комиссии по землепользованию и застройке городского округа «Город Архангельск» подготовить и провести общественные обсуждения схем расположения земельных участков, расположенных:
в территориальном округе Варавино-Фактория г. Архангельска по проспекту Ленинградскому, 379;
в Ломоносовском территориальном округе г. Архангельскапо проспекту Новгородскому, 111;
в Октябрьском территориальном округе г. Архангельска под многоквартирными домами № 59, № 61 и № 63 по проспекту Обводный канал.
2. Опубликовать распоряжение в газете «Архангельск – Город воинской славы» и на официальном информационном интернет-портале городского округа «Город Архангельск».
3. Контроль за исполнением распоряжения возложить на заместителя Главы городского округа «Город Архангельск» по инфраструктурному развитию Майорова А.К.

Глава городского округа
«Город Архангельск» **Д.А. Морев**

АДМИНИСТРАЦИЯ ГОРОДСКОГО ОКРУГА
«ГОРОД АРХАНГЕЛЬСК»

РАСПОРЯЖЕНИЕ

от 11 июля 2023 г. № 4009р

О внесении изменения в распоряжение Администрации городского округа «Город Архангельск» от 10 марта 2023 года № 1160р

1. Внести в распоряжение Администрации городского округа «Город Архангельск» от 10 марта 2023 года № 1160р «Об изъятии земельного участка и жилых помещений» изменение, изложив пункт 1 в следующей редакции:
«1. Изъять для муниципальных нужд земельный участок площадью 1 850 кв. м (кадастровый номер 29:22:022826:400), расположенный в Соломбальском территориальном округе г. Архангельска по ул. Литейной, д. 13.».
2. Опубликовать распоряжение в газете «Архангельск – Город воинской славы» и на официальном информационном интернет-портале городского округа «Город Архангельск».

Глава городского округа
«Город Архангельск» **Д.А. Морев**

АДМИНИСТРАЦИЯ ГОРОДСКОГО ОКРУГА
«ГОРОД АРХАНГЕЛЬСК»

РАСПОРЯЖЕНИЕ

от 11 июля 2023 г. № 4010р

Об изъятии земельного участка и жилых помещений

В соответствии с Земельным кодексом Российской Федерации, Жилищным кодексом Российской Федерации, на основании акта межведомственной комиссии от 23 декабря 2004 года № 65 об отнесении жилого дома (жилого помещения) к категории непригодного для проживания дома № 6 по 2-му Ленинградскому переулку в г. Архангельске:

1. Изъять для муниципальных нужд земельный участок площадью 1 910 кв. м (кадастровый номер 29:22:071607:107), расположенный в территориальном округе Варавино-Фактория г. Архангельска по пер. 2-й Ленинградский, д. 6.
2. Изъять для муниципальных нужд жилые помещения, расположенные в территориальном округе Варавино-Фактория г. Архангельска по пер. 2-му Ленинградскому, д. 6:
1/3 доли в праве общей долевой собственности на квартиру № 1 (кадастровый номер 29:22:050407:1284) общей площадью 57,2 кв. м;
1/3 доли в праве общей долевой собственности на квартиру № 1 (кадастровый номер 29:22:050407:1284) общей площадью 57,2 кв. м;
1/5 доли в праве общей долевой собственности на квартиру № 3 (кадастровый номер 29:22:050407:553) общей площадью 43,8 кв. м;
1/5 доли в праве общей долевой собственности на квартиру № 3 (кадастровый номер 29:22:050407:553) общей площадью 43,8 кв. м.
3. Опубликовать распоряжение в газете «Архангельск – Город воинской славы» и на официальном информационном интернет-портале городского округа «Город Архангельск».

Глава городского округа
«Город Архангельск» **Д.А. Морев**

АДМИНИСТРАЦИЯ ГОРОДСКОГО ОКРУГА
«ГОРОД АРХАНГЕЛЬСК»

РАСПОРЯЖЕНИЕ

от 12 июля 2023 г. № 4022р

Об изъятии земельного участка и жилого помещения, о признании утратившим силу распоряжения Администрации муниципального образования «Город Архангельск» от 25 сентября 2019 года № 3324р

В соответствии с Земельным кодексом Российской Федерации, Жилищным кодексом Российской Федерации, на основании распоряжения заместителя Главы муниципального образования «Город Архангельск» от 21 октября 2016 года № 3045р «О признании дома № 28 по ул.Колхозной в г.Архангельске аварийным и подлежащим сносу»:

1. Изъять для муниципальных нужд земельный участок 29:22:012306:ЗУ52 площадью 3 382 кв. м, расположенный в Маймаксанском территориальном округе г. Архангельска по ул. Колхозной, д. 28, согласно проекту межевания территории муниципального образования «Город Архангельск» в границах ул. Колхозной, ул. Проезжей, ул. Портовой и ул. Фестивальной площадью 20,7021 га, утвержденному распоряжением Главы муниципального образования «Город Архангельск» от 24 июля 2020 года № 2465р, (с изменениями).
2. Изъять для муниципальных нужд жилое помещение, расположенное в Маймаксанском территориальном округе г. Архангельска по ул. Колхозной, д. 28:
квартиру № 6 (кадастровый номер 29:22:012306:203) общей площадью 30,6 кв. м.
3. Признать утратившим силу распоряжение Администрации муниципального образования «Город Архангельск» от 25 сентября 2019 года № 3324р «Об изъятии земельного участка и жилых помещений».
4. Опубликовать распоряжение в газете «Архангельск – Город воинской славы» и на официальном информационном интернет-портале городского округа «Город Архангельск».

Глава городского округа
«Город Архангельск» **Д.А. Морев**

ГЛАВА ГОРОДСКОГО ОКРУГА
«ГОРОД АРХАНГЕЛЬСК»

РАСПОРЯЖЕНИЕ

от 12 июля 2023 г. № 4034р

О признании отдельных частей проекта планировки Жаровихинского района муниципального образования «Город Архангельск» не подлежащими применению

В соответствии с Градостроительным кодексом Российской Федерации, Федеральным законом от 6 октября 2003 года № 131-ФЗ «Об общих принципах организации местного самоуправления в Российской Федерации», Уставом городского округа «Город Архангельск» и порядком внесения изменений в документацию по планировке территории, отмены такой документации или ее отдельных частей, признания отдельных частей такой документации не подлежащими применению, утвержденным постановлением Администрации городского округа «Город Архангельск» от 12 мая 2021 года № 862:

1. Признать отдельные части проекта планировки Жаровихинского района муниципального образования «Город Архангельск», утвержденного распоряжением мэра города Архангельска от 24 февраля 2015 года № 463р (с изменениями), не подлежащими применению:
в границах земельного участка с кадастровым номером 29:22:073005:118.
2. Опубликовать распоряжение в газете «Архангельск – Город воинской славы» и на официальном информационном интернет-портале городского округа «Город Архангельск».

Глава городского округа
«Город Архангельск» **Д.А. Морев**

ГЛАВА ГОРОДСКОГО ОКРУГА
«ГОРОД АРХАНГЕЛЬСК»

РАСПОРЯЖЕНИЕ

от 13 июля 2023 г. № 4050р

Об отклонении проекта внесения изменений в проект планировки района «Соломбала» муниципального образования «Город Архангельск» в границах ул. Советской, ул. Маяковского, ул. Адмирала Кузнецова, ул. Терехина площадью 10,5725 га и направлении его на доработку

В соответствии с Градостроительным кодексом Российской Федерации, Федеральным законом от 6 октября 2003 года № 131-ФЗ «Об общих принципах организации местного самоуправления в Российской Федерации», Уставом городского округа «Город Архангельск», учитывая результаты общественных обсуждений:

1. Отклонить проект внесения изменений в проект планировки района «Соломбала» муниципального образования «Город Архангельск» в границах ул. Советской, ул. Маяковского, ул. Адмирала Кузнецова, ул. Терехина площадью 10,5725 га и направить его на доработку.
2. Опубликовать распоряжение в газете «Архангельск – Город воинской славы» и на официальном информационном интернет-портале городского округа «Город Архангельск».

Глава городского округа
«Город Архангельск» **Д.А. Морев**

ГЛАВА ГОРОДСКОГО ОКРУГА
«ГОРОД АРХАНГЕЛЬСК»

РАСПОРЯЖЕНИЕ

от 13 июля 2023 г. № 4076р

Об отклонении проекта внесения изменений в проект планировки района «Майская горка» муниципального образования «Город Архангельск» в границах части элемента планировочной структуры просп. Ленинградского площадью 2,8766 га и направлении его на доработку

В соответствии с Градостроительным кодексом Российской Федерации, Федеральным законом от 6 октября 2003 года № 131-ФЗ «Об общих принципах организации местного самоуправления в Российской Федерации», Уставом городского округа «Город Архангельск», учитывая результаты общественных обсуждений:

1. Отклонить проект внесения изменений в проект планировки района «Майская горка» муниципального образования «Город Архангельск» в границах части элемента планировочной структуры просп. Ленинградского площадью 2,8766 га и направить его на доработку.
2. Опубликовать распоряжение в газете «Архангельск – Город воинской славы» и на официальном информационном интернет-портале городского округа «Город Архангельск».

Глава городского округа
«Город Архангельск» **Д.А. Морев**

АДМИНИСТРАЦИЯ ГОРОДСКОГО ОКРУГА «ГОРОД АРХАНГЕЛЬСК»

РАСПОРЯЖЕНИЕ

от 17 июля 2023 г. № 4118р

Об изъятии земельного участка и жилого помещения, о признании утратившим силу распоряжения Администрации муниципального образования «Город Архангельск» от 28 июня 2019 года № 2063р

В соответствии с Земельным кодексом Российской Федерации, Жилищным кодексом Российской Федерации, на основании заключения межведомственной комиссии для рассмотрения вопросов о признании помещения жилым помещением, жилого помещения непригодным для проживания и многоквартирного дома аварийным и подлежащим сносу или реконструкции на территории муниципального образования «Город Архангельск» от 25 октября 2013 года № 184 о признании дома № 11 по ул. Емецкой в г. Архангельске аварийным и подлежащим сносу:

1. Изъять для муниципальных нужд земельный участок площадью 1 504 кв. м в кадастровом квартале 29:22:012305, расположенный в Маймаксанском территориальном округе г. Архангельска по ул. Емецкой, д. 11, согласно схеме расположения земельного участка, утвержденной распоряжением Администрации городского округа «Город Архангельск» от 15 июня 2023 года № 3458р.
2. Изъять для муниципальных нужд жилое помещение, расположенное в Маймаксанском территориальном округе г. Архангельска по ул. Емецкой, д. 11:
1/2 доли в праве общей долевой собственности на квартиру № 2 (кадастровый номер 29:22:012305:135) общей площадью 54,7 кв. м.
3. Признать утратившим силу распоряжение Администрации муниципального образования «Город Архангельск» от 28 июня 2019 года № 2063р «Об изъятии земельного участка и жилых помещений».
4. Опубликовать распоряжение в газете «Архангельск – Город воинской славы» и на официальном информационном интернет-портале городского округа «Город Архангельск».

Глава городского округа «Город Архангельск» **Д.А. Морев**

АДМИНИСТРАЦИЯ ГОРОДСКОГО ОКРУГА «ГОРОД АРХАНГЕЛЬСК»

РАСПОРЯЖЕНИЕ

от 17 июля 2023 г. № 4119р

О внесении изменений в Положение о межведомственной комиссии по обеспечению отдыха детей в каникулярное время, состав межведомственной комиссии по обеспечению отдыха детей в каникулярное время

1. Внести в Положение о межведомственной комиссии по обеспечению отдыха детей в каникулярное время, утвержденное распоряжением Администрации муниципального образования «Город Архангельск» от 18 апреля 2017 года № 1240р (с изменениями и дополнениями), следующее изменение:
абзац первый пункта 3.1 раздела 3 «Организация работы комиссии» изложить в следующей редакции:
«3.1. Председателем комиссии является заместитель Главы городского округа «Город Архангельск» по социальным вопросам, заместителем председателя комиссии – начальник управления по вопросам семьи, опеки и попечительства Администрации городского округа «Город Архангельск».».
2. Внести в состав межведомственной комиссии по обеспечению отдыха детей в каникулярное время, утвержденный распоряжением Администрации муниципального образования «Город Архангельск» от 18 апреля 2017 года № 1240р (с дополнениями и изменениями), следующее изменение:
наименование должности Чирковой И.А. изложить в следующей редакции:
«заместитель Главы городского округа «Город Архангельск» по социальным вопросам (председатель комиссии)».
3. Опубликовать распоряжение в газете «Архангельск – Город воинской славы» и на официальном информационном интернет-портале городского округа «Город Архангельск».

Глава городского округа «Город Архангельск» **Д.А. Морев**

ГЛАВА ГОРОДСКОГО ОКРУГА «ГОРОД АРХАНГЕЛЬСК»

РАСПОРЯЖЕНИЕ

от 17 июля 2023 г. № 4128р

О проведении общественных обсуждений проекта межевания территории городского округа «Город Архангельск» в границах элемента планировочной структуры: ул. Ленина, просп. Московский площадью 32,7127 га

В соответствии с Градостроительным кодексом Российской Федерации, Федеральным законом от 6 октября 2003 года № 131-ФЗ «Об общих принципах организации местного самоуправления в Российской Федерации», Уставом городского округа «Город Архангельск» и Положением об организациии проведении общественных обсуждений или публичных слушаний по вопросам градостроительной деятельности на территории муниципального образования «Город Архангельск», утвержденным решением Архангельской городской Думы от 20 июня 2018 года № 688:

1. Комиссии по землепользованию и застройке городского округа «Город Архангельск» подготовить и провести общественные обсуждения проекта межевания территории городского округа «Город Архангельск» в границах элемента планировочной структуры: ул. Ленина, просп. Московский площадью 32,7127 га.
2. Опубликовать распоряжение в газете «Архангельск – Город воинской славы» и на официальном информационном интернет-портале городского округа «Город Архангельск».
3. Контроль за исполнением распоряжения возложить на заместителя Главы городского округа «Город Архангельск» по инфраструктурному развитию Майорова А.К.

Глава городского округа «Город Архангельск» **Д.А. Морев**

ГЛАВА ГОРОДСКОГО ОКРУГА «ГОРОД АРХАНГЕЛЬСК»

РАСПОРЯЖЕНИЕ

от 17 июля 2023 г. № 4129р

О проведении общественных обсуждений проекта внесения изменений в проект планировки центральной части муниципального образования «Город Архангельск» в границах элемента планировочной структуры: просп. Новгородский, ул. Воскресенская, просп. Ломоносова и ул. Свободы площадью 4,6303 га

В соответствии с Градостроительным кодексом Российской Федерации, Федеральным законом от 6 октября 2003 года № 131-ФЗ «Об общих принципах организации местного самоуправления в Российской Федерации», Уставом городского округа «Город Архангельск» и Положением об организациии проведении общественных обсуждений или публичных слушаний по вопросам градостроительной деятельности на территории муниципального образования «Город Архангельск», утвержденным решением Архангельской городской Думы от 20 июня 2018 года № 688:

1. Комиссии по землепользованию и застройке городского округа «Город Архангельск» подготовить и провести общественные обсуждения проекта внесения изменений в проект планировки центральной части муниципального образования «Город Архангельск» в границах элемента планировочной структуры: просп. Новгородский, ул. Воскресенская, просп. Ломоносова и ул. Свободы площадью 4,6303 га.
2. Опубликовать распоряжение в газете «Архангельск – Город воинской славы» и на официальном информационном интернет-портале городского округа «Город Архангельск».
3. Контроль за исполнением распоряжения возложить на заместителя Главы городского округа «Город Архангельск» по инфраструктурному развитию Майорова А.К.

Глава городского округа «Город Архангельск» **Д.А. Морев**

ГЛАВА ГОРОДСКОГО ОКРУГА «ГОРОД АРХАНГЕЛЬСК»

РАСПОРЯЖЕНИЕ

от 17 июля 2023 г. № 4131р

О признании отдельных частей проекта планировки района «Майская горка» муниципального образования «Город Архангельск» не подлежащими применению

В соответствии с Градостроительным кодексом Российской Федерации, Федеральным законом от 6 октября 2003 года № 131-ФЗ «Об общих принципах организации местного самоуправления в Российской Федерации», Уставом городского округа «Город Архангельск» и порядком внесения изменений в документацию по планировке территории, отмены такой документации или ее отдельных частей, признания отдельных частей такой документации не подлежащими применению, утвержденным постановлением Администрации городского округа «Город Архангельск» от 12 мая 2021 года № 862:

1. Признать отдельные части проекта планировки района «Майская горка» муниципального образования «Город Архангельск», утвержденного распоряжением мэра города Архангельска от 20 февраля 2015 года № 425р (с изменениями), не подлежащими применению:
в границах земельного участка с кадастровым номером 29:22:060418:1022.
2. Опубликовать распоряжение в газете «Архангельск – Город воинской славы» и на официальном информационном интернет-портале городского округа «Город Архангельск».

Глава городского округа «Город Архангельск» **Д.А. Морев**

ГЛАВА ГОРОДСКОГО ОКРУГА «ГОРОД АРХАНГЕЛЬСК»

РАСПОРЯЖЕНИЕ

от 17 июля 2023 г. № 4132р

О проведении общественных обсуждений документации по планировке территории (проекта планировки территории и проекта межевания территории) для реконструкции линейного объекта «Реконструкция пл. Профсоюзов в городе Архангельске»

В соответствии с Градостроительным кодексом Российской Федерации, Федеральным законом от 6 октября 2003 года № 131-ФЗ «Об общих принципах организации местного самоуправления в Российской Федерации», Уставом городского округа «Город Архангельск» и Положением об организациии проведении общественных обсуждений или публичных слушаний по вопросам градостроительной деятельности на территории муниципального образования «Город Архангельск», утвержденным решением Архангельской городской Думы от 20 июня 2018 года № 688:

1. Комиссии по землепользованию и застройке городского округа «Город Архангельск» подготовить и провести общественные обсуждения документации по планировке территории (проекта планировки территории и проекта межевания территории) для реконструкции линейного объекта «Реконструкция пл. Профсоюзов в городе Архангельске».
2. Опубликовать распоряжение в газете «Архангельск – Город воинской славы» и на официальном информационном интернет-портале городского округа «Город Архангельск».
3. Контроль за исполнением распоряжения возложить на заместителя Главы городского округа «Город Архангельск» по инфраструктурному развитию Майорова А.К.

Глава городского округа «Город Архангельск» **Д.А. Морев**

ГЛАВА ГОРОДСКОГО ОКРУГА «ГОРОД АРХАНГЕЛЬСК»

РАСПОРЯЖЕНИЕ

от 18 июля 2023 г. № 4143р

О внесении изменений в проект межевания территории муниципального образования «Город Архангельск» ул. Победы и ул. Огородной площадью 6,1092 га

1. Внести изменения в проект межевания территории муниципального образования «Город Архангельск» ул. Победы и ул. Огородной площадью 6,1092 га, утвержденный распоряжением Главы муниципального образования «Город Архангельск» от 21 июля 2020 года № 2442р, изложив его в новой прилагаемой редакции.
2. Опубликовать распоряжение в газете «Архангельск – Город воинской славы» и на официальном информационном интернет-портале городского округа «Город Архангельск».

Глава городского округа «Город Архангельск» **Д.А. Морев**

УТВЕРЖДЕНО
распоряжением Главы
городского округа «Город Архангельск»
от 18 июля 2023 г. № 4143р

«ПРОЕКТ МЕЖЕВАНИЯ территории муниципального образования «Город Архангельск» ул. Победы и ул. Огородной площадью 6,1092 га

Введение

Застроенная территория находится в границах зоны смешанной и общественно-деловой застройки (кодовое обозначение – О1-1) и зоны застройки индивидуальными жилыми домами (кодовое обозначение – Ж1).
Проект межевания территории в границах ул. Победы и ул. Огородной выполнен на основании распоряжения Главы муниципального образования «Город Архангельск» от 5 сентября 2019 года № 3036р «О подготовке проекта межевания территории муниципального образования «Город Архангельск» в границах ул. Победы и ул. Огородной площадью 6,1092 га».
Проект межевания разработан в соответствии с Градостроительным кодексом Российской Федерации от 29 декабря 2004 года № 190-ФЗ (с изменениями), Земельным кодексом Российской Федерации от 25 октября 2001 года № 136-ФЗ (с изменениями), СП 42.13330.2016 «Градостроительство. Планировка и застройка городских и сельских поселений. Актуализированная редакция СНиП 2.07.01-89».
В работе учитывалась и анализировалась следующая документация:
генеральный план муниципального образования «Город Архангельск», утвержденный постановлением министерства строительства и архитектуры Архангельской области от 2 апреля 2020 года № 37-п (с изменениями);
правила землепользования и застройки городского округа «Город Архангельск», утвержденные постановлением министерства строительства и архитектуры Архангельской области от 29 сентября 2020 года № 68-п (с изменениями);
проект планировки Маймаксанского района муниципального образования «Город Архангельск», утвержденный распоряжением Главы муниципального образования «Город Архангельск» от 27 февраля 2015 года № 515р (с изменениями);
распоряжение Главы муниципального образования «Город Архангельск» от 5 сентября 2019 года № 3036р «О подготовке проекта межевания территории муниципального образования «Город Архангельск» в границах ул. Победы и ул. Огородной площадью 6,1092 га»;
топографический план масштаба 1:500, выданный департаментом градостроительства Администрации городского округа «Город Архангельск»;
кадастровый план территории от 31 июля 2017 года № 29/ИСХ/17-274130, выданный филиалом ФГБУ «ФКП Росреестра» по Архангельской области и Ненецкому автономному округу на кадастровый квартал 29:22:012005.

Проект межевания территории

При анализе исходной документации выявлено, что проектируемые земельные участки, расположенные в границах ул. Победы и ул. Огородной, будут сформированы в кадастровом квартале 29:22:012005 на территории, в отношении которой подготовлен проект планировки Маймаксанского района муниципального образования «Город Архангельск», утвержденный распоряжением Главы муниципального образования «Город Архангельск» от 27 февраля 2015 года № 515р.
На территории проектирования образуются земельные участки 29:22:012005:ЗУ:ЗУ1, 29:22:012005:ЗУ2, 29:22:012005:ЗУ3, 29:22:012005:ЗУ4, 29:22:012005:ЗУ5, 29:22:012005:ЗУ6, 29:22:012005:ЗУ7, 29:22:012005:ЗУ8, 29:22:012005:ЗУ9, 29:22:012005:ЗУ10, 29:22:012005:ЗУ11, 29:22:012005:ЗУ12, 29:22:012005:ЗУ13, 29:22:012005:ЗУ14, 29:22:012005:ЗУ15, 29:22:012005:ЗУ16, 29:22:012005:ЗУ17, 29:22:012005:ЗУ18, 29:22:012005:ЗУ19, 29:22:012005:ЗУ20, 29:22:012005:ЗУ21, 29:22:012005:ЗУ22, 29:22:012005:ЗУ23, 29:22:012005:ЗУ24, 29:22:012005:ЗУ25, 29:22:012005:ЗУ26, 29:22:012005:ЗУ27, 29:22:012005:ЗУ28, 29:22:012005:ЗУ29, 29:22:012005:ЗУ30, 29:22:012005:ЗУ31, 29:22:012005:ЗУ 32, 29:22:012005:ЗУ33.
Характеристики земельных участков приведены в таблице 1.

Таблица 1

Проектируемый земельный участок, обозначение	Проектная площадь, кв. м	Исходные характеристики	Проектные характеристики
29:22:012005:ЗУ1	6 096	29:22:000000:7318 Земли государственной собственности. Разрешенное использование: "для размещения объектов промышленности, энергетики, транспорта, связи, радиовещания, телевидения, информатики, обеспечения космической деятельности, обороны, безопасности и иного специального назначения"	Земли населенных пунктов. Разрешенное использование: "для общего пользования (уличная сеть)"
29:22:012005:ЗУ2	8 470	29:22:012005:114 Земли государственной собственности. Разрешенное использование "для размещения группы жилых домов средней этажности с помещениями торгового назначения, первичного бытового обслуживания и встроенными помещениями детского сада на 4 группы"	Земли населенных пунктов. Разрешенное использование: "среднеэтажная жилая застройка"
29:22:012005:ЗУ3	5 605	29:22:012005:ЗУ1 Земли государственной собственности. Разрешенное использование: "для общего пользования (уличная сеть)"	Земли населенных пунктов. Разрешенное использование: "для общего пользования (уличная сеть)"
29:22:012005:ЗУ4	13 392	29:22:012005:113 Земли государственной собственности. Разрешенное использование "для размещения группы жилых домов средней этажности с помещениями торгового назначения, первичного бытового обслуживания и встроенными помещениями детского сада на 4 группы"	Земли населенных пунктов. Разрешенное использование: "среднеэтажная жилая застройка"
29:22:012005:ЗУ5	3 408	29:22:012005:113 Земли государственной собственности. Разрешенное использование "для размещения группы жилых домов средней этажности с помещениями торгового назначения, первичного бытового обслуживания и встроенными помещениями детского сада на 4 группы"	Земли населенных пунктов. Разрешенное использование: "для общего пользования (уличная сеть)"
29:22:012005:ЗУ6	350	29:22:012005:113 Земли государственной собственности. Разрешенное использование "для размещения группы жилых домов средней этажности с помещениями торгового назначения, первичного бытового обслуживания и встроенными помещениями детского сада на 4 группы"	Земли населенных пунктов. Разрешенное использование: "среднеэтажная жилая застройка"
29:22:012005:ЗУ7	993	Земли государственной собственности	Земли населенных пунктов. Разрешенное использование: "среднеэтажная жилая застройка"
29:22:012005:ЗУ8	9 812	29:22:012005:ЗУ2 Земли населенных пунктов. Разрешенное использование: "среднеэтажная жилая застройка" 29:22:012005:ЗУ6 Земли населенных пунктов. Разрешенное использование: "среднеэтажная жилая застройка" 29:22:012005:ЗУ7 Земли населенных пунктов. Разрешенное использование: "среднеэтажная жилая застройка"	Земли населенных пунктов. Разрешенное использование: "среднеэтажная жилая застройка"
29:22:012005:ЗУ9	9 013	29:22:012005:ЗУ3 Земли населенных пунктов. Разрешенное использование: "для общего пользования (уличная сеть)" 29:22:012005:ЗУ5 Земли населенных пунктов. Разрешенное использование: "для общего пользования (уличная сеть)"	Земли населенных пунктов. Разрешенное использование: "для общего пользования (уличная сеть)"
29:22:012005:ЗУ10	2 570	Земли государственной собственности	Земли населенных пунктов. Разрешенное использование: "малоэтажная многоквартирная жилая застройка"

Проектируемый земельный участок, обозначение	Проектная площадь, кв. м	Исходные характеристики	Проектные характеристики
29:22:012005:ЗУ11	3 532	Земли государственной собственности	Земли населенных пунктов. Разрешенное использование: "малоэтажная многоквартирная жилая застройка"
29:22:012005:ЗУ12	226	Земли государственной собственности	Земли населенных пунктов. Разрешенное использование: "среднеэтажная жилая застройка"
29:22:012005:ЗУ13	1 179	Земли государственной собственности	Земли населенных пунктов. Разрешенное использование: "среднеэтажная жилая застройка"
29:22:012005:ЗУ14	1 256	Земли государственной собственности	Земли населенных пунктов. Разрешенное использование: "малоэтажная многоквартирная жилая застройка"
29:22:012005:ЗУ15	1 002	Земли государственной собственности	Земли населенных пунктов. Разрешенное использование: "малоэтажная многоквартирная жилая застройка"
29:22:012005:ЗУ16	1 304	Земли государственной собственности	Земли населенных пунктов. Разрешенное использование: "малоэтажная многоквартирная жилая застройка"
29:22:012005:ЗУ17	1 646	Земли государственной собственности	Земли населенных пунктов. Разрешенное использование: "малоэтажная многоквартирная жилая застройка"
29:22:012005:ЗУ18	3 886	Земли государственной собственности	Земли населенных пунктов. Разрешенное использование: "среднеэтажная жилая застройка"
29:22:012005:ЗУ19	1 001	Земли государственной собственности	Земли населенных пунктов. Разрешенное использование: "малоэтажная многоквартирная жилая застройка"
29:22:012005:ЗУ20	1 242	Земли государственной собственности	Земли населенных пунктов. Разрешенное использование: "малоэтажная многоквартирная жилая застройка"
29:22:012005:ЗУ21	963	Земли государственной собственности	Земли населенных пунктов. Разрешенное использование: "малоэтажная многоквартирная жилая застройка"
29:22:012005:ЗУ22	1 973	Земли государственной собственности	Земли населенных пунктов. Разрешенное использование: "малоэтажная многоквартирная жилая застройка"
29:22:012005:ЗУ23	3 248	Земли государственной собственности	Земли населенных пунктов. Разрешенное использование: "среднеэтажная жилая застройка"
29:22:012005:ЗУ24	895	Земли государственной собственности	Земли населенных пунктов. Разрешенное использование: "малоэтажная многоквартирная жилая застройка"
29:22:012005:ЗУ25	1 291	Земли государственной собственности	Земли населенных пунктов. Разрешенное использование: "малоэтажная многоквартирная жилая застройка"
29:22:012005:ЗУ26	814	Земли государственной собственности	Земли населенных пунктов. Разрешенное использование: "малоэтажная многоквартирная жилая застройка"
29:22:012005:ЗУ27	348	29:22:012005:ЗУ15 Земли населенных пунктов. Разрешенное использование: "малоэтажная многоквартирная жилая застройка"	Земли населенных пунктов. Разрешенное использование: "среднеэтажная жилая застройка"
29:22:012005:ЗУ29	443		Земли населенных пунктов. Разрешенное использование: "среднеэтажная жилая застройка"
29:22:012005:ЗУ28	654	29:22:012005:ЗУ14 Земли населенных пунктов. Разрешенное использование: "малоэтажная многоквартирная жилая застройка "	Земли населенных пунктов. Разрешенное использование: "среднеэтажная жилая застройка"
29:22:012005:ЗУ30	813		Земли населенных пунктов. Разрешенное использование: "среднеэтажная жилая застройка"
29:22:012005:ЗУ31	9 686	29:22:012005:ЗУ21 Земли населенных пунктов. Разрешенное использование: "малоэтажная многоквартирная жилая застройка" 29:22:012005:ЗУ22 Земли населенных пунктов. Разрешенное использование: "малоэтажная многоквартирная жилая застройка" 29:22:012005:ЗУ23 Земли населенных пунктов. Разрешенное использование: "среднеэтажная жилая застройка" 29:22:012005:ЗУ24 Земли населенных пунктов. Разрешенное использование: "малоэтажная многоквартирная жилая застройка" 29:22:012005:ЗУ25 Земли населенных пунктов. Разрешенное использование: "малоэтажная многоквартирная жилая застройка" 29:22:012005:ЗУ26 Земли населенных пунктов. Разрешенное использование: "малоэтажная многоквартирная жилая застройка"	Земли населенных пунктов. Разрешенное использование: "среднеэтажная жилая застройка"
29:22:012005:ЗУ32	10 070	29:22:012005:ЗУ16 Земли населенных пунктов. Разрешенное использование: "малоэтажная многоквартирная жилая застройка" 29:22:012005:ЗУ17 Земли населенных пунктов. Разрешенное использование: "малоэтажная многоквартирная жилая застройка" 29:22:012005:ЗУ18 Земли населенных пунктов. Разрешенное использование: "среднеэтажная жилая застройка" 29:22:012005:ЗУ19 Земли населенных пунктов. Разрешенное использование: "малоэтажная многоквартирная жилая застройка" 29:22:012005:ЗУ20 Земли населенных пунктов. Разрешенное использование: "малоэтажная многоквартирная жилая застройка" 29:22:012005:ЗУ27 Земли населенных пунктов. Разрешенное использование: "среднеэтажная жилая застройка" 29:22:012005:ЗУ29 Земли населенных пунктов. Разрешенное использование: "среднеэтажная жилая застройка"	Земли населенных пунктов. Разрешенное использование: "среднеэтажная жилая застройка"
29:22:012005:ЗУ33	8 974	29:22:012005:ЗУ10 Земли населенных пунктов. Разрешенное использование: "малоэтажная многоквартирная жилая застройка" 29:22:012005:ЗУ11 Земли населенных пунктов. Разрешенное использование: "малоэтажная многоквартирная жилая застройка" 29:22:012005:ЗУ12 Земли населенных пунктов. Разрешенное использование: "среднеэтажная жилая застройка" 29:22:012005:ЗУ13 Земли населенных пунктов. Разрешенное использование: "среднеэтажная жилая застройка" 29:22:012005:ЗУ28 Земли населенных пунктов. Разрешенное использование: "малоэтажная многоквартирная жилая застройка" 29:22:012005:ЗУ30 Земли населенных пунктов. Разрешенное использование: "среднеэтажная жилая застройка"	Земли населенных пунктов. Разрешенное использование: "среднеэтажная жилая застройка"

Проект межевания данной территории выполняется в два этапа:

1 этап:

1. Необходимо образовать земельный участок 29:22:012005:ЗУ1 площадью 6 096 кв. м с разрешенным использованием: «для общего пользования (уличная сеть)» путем раздела земельного участка с кадастровым номером 29:22:000000:7318 площадью 29 820 кв. м с разрешенным использованием: «для размещения объектов промышленности, энергетики, транспорта, связи, радиовещания, телевидения, информатики, обеспечения космической деятельности, обороны, безопасности и иного специального назначения» с сохранением исходного земельного участка в измененных границах.

2. Необходимо образовать земельный участок 29:22:012005:ЗУ2 площадью 8 470 кв. м с разрешенным использованием: «среднеэтажная жилая застройка» путем перераспределения земельного участка с кадастровым номером 29:22:012005:114 и земель, находящихся в государственной собственности.

3. Необходимо образовать земельный участок 29:22:012005:ЗУ3 площадью 5 605 кв. м с разрешенным использованием: «для общего пользования (уличная сеть)» путем перераспределения земельного участка с кадастровым номером 29:22:012005:ЗУ1 и земель, находящихся в государственной собственности.

4. Необходимо разделить земельный участок с кадастровым номером 29:22:012005:113 на три земельных участка:
29:22:012005:ЗУ4 площадью 13 392 кв. м, разрешенное использование: «среднеэтажная жилая застройка»;
29:22:012005:ЗУ5 площадью 3 408 кв. м, разрешенное использование: «для общего пользования (уличная сеть)»;
29:22:012005:ЗУ6 площадью 350 кв. м, разрешенное использование: «среднеэтажная жилая застройка».

5. Под объектом, расположенным по адресу: Архангельская область, г. Архангельск, Маймаксанский территориальный округ, по ул. Победы, необходимо образовать земельный участок 29:22:012005:ЗУ7 площадью 993 кв. м с разрешенным использованием: «среднеэтажная жилая застройка».

6. Под объектом, расположенным по адресу: Архангельская область, г. Архангельск, Маймаксанский территориальный округ, ул. Победы, дом 28, необходимо образовать земельный участок 29:22:012005:ЗУ10 площадью 2 570 кв. м с разрешенным использованием: «малоэтажная многоквартирная жилая застройка»;

7. Под объектом, расположенным по адресу: Архангельская область, г. Архангельск, Маймаксанский территориальный округ, ул. Победы, дом 28, корп. 1, необходимо образовать земельный участок 29:22:012005:ЗУ11 площадью 3 532 кв. м с разрешенным использованием: «малоэтажная многоквартирная жилая застройка»;

8. Под объектом, расположенным по адресу: Архангельская область, г. Архангельск, Маймаксанский территориальный округ, по ул. Победы, необходимо образовать земельный участок 29:22:012005:ЗУ12 площадью 226 кв. м с разрешенным использованием: «среднеэтажная жилая застройка»;

9. По адресу: Архангельская область, г. Архангельск, Маймаксанский территориальный округ, по ул. Победы, необходимо образовать земельный участок 29:22:012005:ЗУ13 площадью 1 179 кв. м с разрешенным использованием: «среднеэтажная жилая застройка»;

10. Под объектом, расположенным по адресу: Архангельская область, г. Архангельск, Маймаксанский территориальный округ, ул. Победы, дом 30, корп. 1, необходимо образовать земельный участок 29:22:012005:ЗУ14 площадью 1 256 кв. м с разрешенным использованием: «малоэтажная многоквартирная жилая застройка»;

11. Под объектом, расположенным по адресу: Архангельская область, г. Архангельск, Маймаксанский территориальный округ, ул. Победы, дом 30, необходимо образовать земельный участок 29:22:012005:ЗУ15 площадью 1 002 кв. м с разрешенным использованием: «малоэтажная многоквартирная жилая застройка»;

12. Под объектом, расположенным по адресу: Архангельская область, г. Архангельск, Маймаксанский территориальный округ, ул. Победы, дом 32, необходимо образовать земельный участок 29:22:012005:ЗУ16 площадью 1 304 кв. м с разрешенным использованием: «малоэтажная многоквартирная жилая застройка»;

13. Под объектом, расположенным по адресу: Архангельская область, г. Архангельск, Маймаксанский территориальный округ, ул. Победы, дом 32, корп. 1, необходимо образовать земельный участок 29:22:012005:ЗУ17 площадью 1 646 кв. м с разрешенным использованием: «малоэтажная многоквартирная жилая застройка»;

14. По адресу: Архангельская область, г. Архангельск, Маймаксанский территориальный округ, по ул. Победы, необходимо образовать земельный участок 29:22:012005:ЗУ18 площадью 4 086 кв. м с разрешенным использованием: «среднеэтажная жилая застройка»;

15. Под объектом, расположенным по адресу: Архангельская область, г. Архангельск, Маймаксанский территориальный округ, ул. Победы, дом 34, необходимо образовать земельный участок 29:22:012005:ЗУ19 площадью 1 001 кв. м с разрешенным использованием: «малоэтажная многоквартирная жилая застройка»;

16. Под объектом, расположенным по адресу: Архангельская область, г. Архангельск, Маймаксанский территориальный округ, ул. Победы, дом 34, корп. 1, необходимо образовать земельный участок 29:22:012005:ЗУ20 площадью 1 242 кв. м с разрешенным использованием: «малоэтажная многоквартирная жилая застройка»;

17. Под объектом, расположенным по адресу: Архангельская область, г. Архангельск, Маймаксанский территориальный округ, ул. Победы, дом 36, необходимо образовать земельный участок 29:22:012005:ЗУ21 площадью 963 кв. м с разрешенным использованием: «малоэтажная многоквартирная жилая застройка»;

18. Под объектом, расположенным по адресу: Архангельская область, г. Архангельск, Маймаксанский территориальный округ, ул. Победы, дом 36, корп. 1, необходимо образовать земельный участок 29:22:012005:ЗУ22 площадью 1973 кв. м с разрешенным использованием: «малоэтажная многоквартирная жилая застройка»;

19. По адресу: Архангельская область, г. Архангельск, Маймаксанский территориальный округ, по ул. Победы, необходимо образовать земельный участок 29:22:012005:ЗУ23 площадью 3 708 кв. м с разрешенным использованием: «среднеэтажная жилая застройка»;

20. Под объектом, расположенным по адресу: Архангельская область, г. Архангельск, Маймаксанский территориальный округ, ул. Победы, дом 38, необходимо образовать земельный участок 29:22:012005:ЗУ24 площадью 895 кв. м с разрешенным использованием: «малоэтажная многоквартирная жилая застройка»;

21. Под объектом, расположенным по адресу: Архангельская область, г. Архангельск, Маймаксанский территориальный округ, ул. Победы, дом 40 корп. 1, необходимо образовать земельный участок 29:22:012005:ЗУ25 площадью 1 333 кв. м с разрешенным использованием: «малоэтажная многоквартирная жилая застройка»;

22. Под объектом, расположенным по адресу: Архангельская область, г. Архангельск, Маймаксанский территориальный округ, ул. Победы, дом 40, необходимо образовать земельный участок 29:22:012005:ЗУ26 площадью 814 кв. м с разрешенным использованием: «малоэтажная многоквартирная жилая застройка».

К последующему этапу проекта межевания территории необходимо приступить после сноса многоквартирных домов, расположенных на территории проектирования, и расселения жильцов, проживающих в этих домах.

2 этап:

1. Раздел земельного участка с кадастровым номером 29:22:012005:ЗУ15 на два земельных участка:
29:22:012005:ЗУ27 площадью 348 кв. м, разрешенное использование: «среднеэтажная жилая застройка»;
29:22:012005:ЗУ29 площадью 443 кв. м, разрешенное использование: «среднеэтажная жилая застройка».

2. Раздел земельного участка с кадастровым номером 29:22:012005:ЗУ14 на два земельных участка:
29:22:012005:ЗУ28 площадью 654 кв. м, разрешенное использование: «среднеэтажная жилая застройка»;
29:22:012005:ЗУ30 площадью 813 кв. м, разрешенное использование: «среднеэтажная жилая застройка».

3 этап:

1. Образование земельного участка 29:22:012005:ЗУ8 площадью 9 812 кв. м с разрешенным использованием: «среднеэтажная жилая застройка» путем объединения образуемых земельных участков:
29:22:012005:ЗУ2 (площадью 8 470 кв. м),
29:22:012005:ЗУ6 (площадью 350 кв. м),
29:22:012005:ЗУ7 (площадью 993 кв. м).

2. Образование земельного участка 29:22:012005:ЗУ9 площадью 9 013 кв. м с разрешенным использованием: «для общего пользования (уличная сеть)» путем объединения образуемых земельных участков:
29:22:012005:ЗУ3 (площадью 5 605 кв. м.);
29:22:012005:ЗУ5 (площадью 3 408 кв. м).

3.Образование земельного участка 29:22:012005:ЗУ31 площадью 9 686 кв. м с разрешенным использованием: «среднеэтажная жилая застройка» путем объединения земельных участков:
29:22:012005:ЗУ21 (площадью 963 кв. м),
29:22:012005:ЗУ22 (площадью 1 973 кв. м),
29:22:012005:ЗУ23 (площадью 3 708 кв. м),
29:22:012005:ЗУ24 (площадью 895 кв. м),
29:22:012005:ЗУ25 (площадью 1 333 кв. м),
29:22:012005:ЗУ26 (площадью 814 кв. м).

4. Образование земельного участка 29:22:012005:ЗУ32 площадью 10 070 кв. м с разрешенным использованием: «среднеэтажная жилая застройка» путем объединения земельных участков:
29:22:012005:ЗУ16 (площадью 1 304 кв. м),
29:22:012005:ЗУ17 (площадью 1 646 кв. м),
29:22:012005:ЗУ18 (площадью 4 086 кв. м),
29:22:012005:ЗУ19 (площадью 1 001 кв. м),
29:22:012005:ЗУ20 (площадью 1 242 кв. м),
29:22:012005:ЗУ27 (площадью 348 кв. м),
29:22:012005:ЗУ29 (площадью 443 кв. м).

5. Образование земельного участка 29:22:012005:ЗУ33 площадью 8 974 кв. м с разрешенным использованием: «среднеэтажная жилая застройка» путем объединения земельных участков:
29:22:012005:ЗУ10 (площадью 2 570 кв. м),
29:22:012005:ЗУ11 (площадью 3 532 кв. м),
29:22:012005:ЗУ12 (площадью 226 кв. м),
29:22:012005:ЗУ13 (площадью 1 179 кв. м),
29:22:012005:ЗУ28 (площадью 654 кв. м),
29:22:012005:ЗУ30 (площадью 813 кв. м).

Каталог координат образуемых земельных участков представлен в таблице 2.

Таблица 2

Проектируемый земельный участок, обозначение	Координаты	
	X	Y
1	2	3
29:22:012005:ЗУ1	664405,73	2519834,82
	664417,41	2519837,37
	664396,30	2519919,46
	664242,93	2519920,25
	664124,07	2519923,52
	664102,34	2519921,09
	664057,12	2519927,23
	664051,70	2519928,39
	664014,12	2519931,98
	663954,13	2519939,10
	663935,90	2519936,66
	663931,05	2519927,44
	663949,17	2519827,12
	663949,79	2519823,68
	663960,20	2519824,20
	663943,37	2519918,78
	663941,88	2519927,13
	663942,44	2519931,38
	663947,02	2519930,71
	663952,99	2519929,06
	664013,07	2519921,92
	664052,07	2519918,93
	664101,83	2519912,68
	664124,30	2519916,15
	664124,37	2519919,84
	664132,66	2519919,95
	664132,72	2519913,42
	664140,24	2519913,38
	664140,13	2519920,01
	664149,00	2519919,83
	664148,97	2519913,38
	664155,28	2519913,33
	664155,17	2519920,86
	664163,64	2519921,20
	664163,96	2519913,33
	664229,71	2519915,05
	664229,74	2519910,22
	664242,26	2519910,16
	664251,73	2519905,62
	664257,30	2519905,19
	664257,42	2519915,19
	664264,42	2519915,11
	664264,36	2519910,16
	664274,20	2519910,09
	664388,70	2519909,23
	664394,69	2519883,05
	664405,73	2519834,82
29:22:012005:ЗУ2	664046,27	2519827,92
	664044,17	2519917,23
	663989,45	2519918,07
	663943,37	2519918,78
	663959,69	2519827,21
	664046,27	2519827,92
29:22:012005:ЗУ3	663934,90	2519920,27
	663943,37	2519918,78
	663989,45	2519918,07
	663989,45	2519918,07
	663989,45	2519918,07
	663989,45	2519918,07
	663989,45	2519918,07
	664044,17	2519917,23

	664046,27	2519827,93
	664053,01	2519827,99
	664050,56	2519917,14
	664085,55	2519916,62
	664153,61	2519915,61
	664257,41	2519914,06
	664257,42	2519915,19
	664264,42	2519915,11
	664264,41	2519913,96
	664274,11	2519913,81
	664391,57	2519912,06
	664405,73	2519834,82
	664417,41	2519837,37

	664396,30	2519919,46
	664242,93	2519920,25
	664242,93	2519920,25
	664124,07	2519923,52
	664102,34	2519921,09
	664057,12	2519927,23
	664051,70	2519928,39
	664051,70	2519928,39
	664014,12	2519931,98
	663954,13	2519939,11
	663935,90	2519936,66
	663931,05	2519927,44
	663931,05	2519927,44
	663931,05	2519927,44
	663931,05	2519927,44
	663931,05	2519927,44
	663935,97	2519900,22
	663935,97	2519900,22
	663935,97	2519900,22
	663935,97	2519900,22
	663934,90	2519920,27
29:22:012005:ЗУ4	663909,64	2519924,72
	663799,45	2519944,11
	663799,45	2519944,11
	663789,17	2519907,53
	663784,05	2519825,71
	663914,59	2519826,82
	663909,64	2519924,72
29:22:012005:ЗУ5	663939,61	2519827,04
	663935,97	2519900,22
	663931,05	2519927,44
	663887,21	2519939,06
	663800,77	2519948,82
	663799,45	2519944,11
	663909,64	2519924,72
	663914,59	2519826,82
	663939,61	2519827,04
29:22:012005:ЗУ6	663949,17	2519827,12
	663935,97	2519900,22
	663939,61	2519827,04
	663949,17	2519827,12
29:22:012005:ЗУ7	663960,20	2519824,20
	663959,69	2519827,21
	663943,37	2519918,78
	663934,90	2519920,27
	663935,97	2519900,22
	663949,17	2519827,12
	663949,79	2519823,68
	663960,20	2519824,20
29:22:012005:ЗУ8	664046,27	2519827,93
	664044,17	2519917,23
	664044,17	2519917,23
	664044,17	2519917,23
	663989,45	2519918,07
	663943,37	2519918,78
	663934,90	2519920,27
	663935,97	2519900,22
	663939,61	2519827,04
	663949,17	2519827,12
	663949,79	2519823,68
	663960,20	2519824,20
	663959,69	2519827,21
	664046,27	2519827,93
29:22:012005:ЗУ9	663934,90	2519920,27
	663943,37	2519918,78
	663943,37	2519918,78
	663943,37	2519918,78
	663943,37	2519918,78
	663989,45	2519918,07
	664044,17	2519917,23
	664046,27	2519827,93
	664053,01	2519827,99
	664050,56	2519917,14
	664085,55	2519916,62
	664153,61	2519915,61
	664257,41	2519914,06
	664257,42	2519915,19
	664264,42	2519915,11
	664264,41	2519913,96
	664274,11	2519913,81
	664391,57	2519912,06
	664405,73	2519834,82
	664417,41	2519837,37
	664396,30	2519919,46
	664242,93	2519920,25
	664242,93	2519920,25
	664124,07	2519923,52
	664102,34	2519921,09
	664057,12	2519927,23
	664051,70	2519928,39
	664051,70	2519928,39
	664014,12	2519931,98
	663954,13	2519939,11
	663935,90	2519936,66
	663931,05	2519927,44
	663931,05	2519927,44
	663887,21	2519939,06

	663887,21	2519939,06
	663800,77	2519948,82
	663799,45	2519944,11

	663909,64	2519924,72
	663914,59	2519826,82
	663939,61	2519827,04
	663935,97	2519900,22
	663934,90	2519920,27
29:22:012005:ЗУ10	664053,01	2519827,99
	664051,97	2519865,76
	664121,13	2519867,05
	664121,24	2519829,17
	664110,66	2519829,85
	664054,16	2519828,00
	664053,01	2519827,99
29:22:012005:ЗУ11	664121,13	2519867,05
	664122,09	2519916,08
	664050,56	2519917,14
	664051,97	2519865,76
	664121,13	2519867,05
29:22:012005:ЗУ12	664125,49	2519828,90
	664125,76	2519850,72
	664125,86	2519879,03
	664121,37	2519879,05
	664121,13	2519867,05
	664121,24	2519829,17
	664121,24	2519829,17
	664125,49	2519828,90
29:22:012005:ЗУ13	664154,30	2519879,55
	664153,61	2519915,61
	664122,09	2519916,08
	664121,37	2519879,05
	664125,86	2519879,03
	664154,30	2519879,55
29:22:012005:ЗУ14	664170,60	2519851,69
	664170,01	2519879,83
	664125,86	2519879,03
	664125,76	2519850,72
	664170,60	2519851,69
29:22:012005:ЗУ15	664171,12	2519829,56
	664170,60	2519851,69
	664125,76	2519850,72
	664125,49	2519828,90
	664129,70	2519828,63
	664155,45	2519829,21
	664171,12	2519829,56

29:22:012005:ЗУ16	664230,00	2519830,87
	664229,57	2519852,98
	664170,60	2519851,69
	664171,12	2519829,56
	664230,00	2519830,87
29:22:012005:ЗУ17	664229,57	2519852,98
	664228,95	2519880,67
	664170,01	2519879,83
	664170,60	2519851,69
	664229,57	2519852,98
29:22:012005:ЗУ18	664215,66	2519914,68
	664153,61	2519915,61
	664154,30	2519879,55
	664170,01	2519879,83
	664228,95	2519880,67
	664274,85	2519880,44
	664274,11	2519913,81
	664264,41	2519913,96
	664264,31	2519905,11
	664257,30	2519905,19
	664257,41	2519914,06
	664229,71	2519914,47
	664215,66	2519914,68
29:22:012005:ЗУ19	664275,90	2519834,07
	664275,45	2519854,00
	664229,57	2519852,98
	664230,00	2519830,87
	664269,26	2519831,75
	664269,23	2519833,92
	664275,90	2519834,07
29:22:012005:ЗУ20	664275,45	2519854,00
	664274,85	2519880,44
	664228,95	2519880,67
	664229,57	2519852,98
	664275,45	2519854,00
29:22:012005:ЗУ21	664275,90	2519834,07
	664275,45	2519854,00
	664323,70	2519855,07
	664324,15	2519835,12
	664275,90	2519834,07
29:22:012005:ЗУ22	664349,48	2519855,65
	664348,88	2519882,48
	664274,85	2519880,44
	664275,45	2519854,00
	664323,70	2519855,07
	664349,48	2519855,65

29:22:012005:ЗУ23	664396,88	2519883,08
	664391,57	2519912,06
	664274,11	2519913,81
	664274,85	2519880,44
	664348,88	2519882,48
	664396,88	2519883,08
29:22:012005:ЗУ24	664324,15	2519835,12
	664323,70	2519855,07
	664368,16	2519856,06
	664367,40	2519836,09
	664356,27	2519835,85
	664356,30	2519834,10
	664333,63	2519835,34
	664324,15	2519835,12
29:22:012005:ЗУ25	664401,70	2519856,81
	664396,88	2519883,08
	664348,88	2519882,48
	664349,48	2519855,65
	664368,16	2519856,06
	664401,70	2519856,81
29:22:012005:ЗУ26	664367,40	2519836,09
	664368,16	2519856,06
	664401,70	2519856,81
	664405,73	2519834,82

	664405,72	2519832,07
	664380,79	2519833,10
	664380,95	2519836,39
	664367,40	2519836,09
29:22:012005:ЗУ27	664171,12	2519829,56
	664170,60	2519851,69
	664154,90	2519851,35
	664155,39	2519829,20
	664171,12	2519829,56
29:22:012005:ЗУ28	664155,39	2519829,20
	664154,90	2519851,35
	664125,76	2519850,72
	664125,49	2519828,90
	664129,70	2519828,63
	664155,39	2519829,20
29:22:012005:ЗУ29	664170,60	2519851,69
	664170,01	2519879,83
	664154,30	2519879,55
	664154,90	2519851,35
	664170,60	2519851,69
29:22:012005:ЗУ30	664154,90	2519851,35
	664154,30	2519879,55
	664125,86	2519879,03
	664125,76	2519850,72
	664154,90	2519851,35
29:22:012005:ЗУ31	664405,73	2519834,82
	664401,70	2519856,81
	664396,88	2519883,08
	664391,57	2519912,06
	664274,11	2519913,81
	664274,85	2519880,44
	664275,90	2519834,07
	664324,15	2519835,12
	664333,63	2519835,34
	664356,30	2519834,10
	664356,27	2519835,85
	664367,40	2519836,09

	664380,95	2519836,39
	664380,79	2519833,10
	664405,72	2519832,07
	664405,73	2519834,82
29:22:012005:ЗУ32	664275,90	2519834,07
	664275,45	2519854,00
	664274,85	2519880,44
	664274,11	2519913,81
	664264,41	2519913,96
	664264,31	2519905,11
	664257,30	2519905,19
	664257,41	2519914,06
	664229,71	2519914,47
	664215,66	2519914,68
	664153,61	2519915,61
	664154,30	2519879,55
	664154,90	2519851,35
	664155,39	2519829,20
	664171,12	2519829,56
	664230,00	2519830,87
	664269,26	2519831,75
	664269,23	2519833,92
	664275,90	2519834,07
29:22:012005:ЗУ33	664155,39	2519829,20
	664154,91	2519851,35
	664154,30	2519879,55
	664153,61	2519915,61
	664122,09	2519916,08
	664050,56	2519917,14
	664051,97	2519865,76
	664053,01	2519827,99
	664110,66	2519829,85
	664121,24	2519829,17
	664125,49	2519828,90
	664129,70	2519828,63
	664155,39	2519829,20

В соответствии с правилами землепользования и застройки городского округа «Город Архангельск», утвержденными постановлением министерства строительства и архитектуры Архангельской области от 29 сентября 2020 года № 68-п (с изменениями) минимальный отступ зданий, строений, сооружений от красных линий вновь строящихся или реконструируемых зданий, строений, сооружений должен быть на расстоянии не менее 5 метров.

Красные линии приняты на основании проекта планировки Маймаксанского района муниципального образования «Город Архангельск», утвержденного распоряжением мэра города Архангельска от 27 февраля 2015 года № 515р (с изменениями).

Территория, в отношении которой подготовлен проект межевания, располагается в границах следующих зон:

полностью в границах зон санитарной охраны источников питьевого и хозяйственно-бытового водоснабжения, определенных в соответствии с распоряжениями Министерства природных ресурсов и лесопромышленного комплекса Архангельской области (2 и 3 пояса).

Границы территорий объектов культурного наследия, границы зон действия публичных сервитутов не выявлены.

ПРИЛОЖЕНИЕ
к проекту межевания территории
муниципального образования «Город Архангельск» ул. Победы
и ул. Огородной площадью 6,1092 га

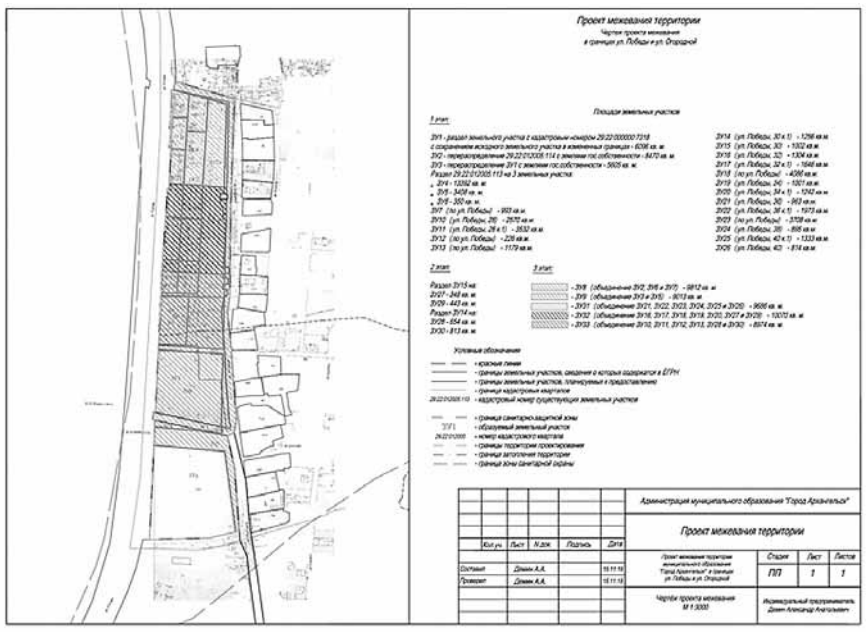

ГЛАВА ГОРОДСКОГО ОКРУГА
«ГОРОД АРХАНГЕЛЬСК»

РАСПОРЯЖЕНИЕ

от 18 июля 2023 г. № 4145р

О подготовке проекта межевания территории городского округа «Город Архангельск» в границах элемента планировочной структуры: просп. Ломоносова, ул. Гайдара, просп. Троицкий, ул. Федота Шубина площадью 7,8878 га

В соответствии с Градостроительным кодексом Российской Федерации, с учетом обращения ТСН «Ломоносова 255»:

1. Принять решение о подготовке проекта межевания территории городского округа «Город Архангельск» в границах элемента планировочной структуры: просп. Ломоносова, ул. Гайдара, просп. Троицкий, ул. Федота Шубина площадью 7,8878 га.
2. Подготовить межевания территории городского округа «Город Архангельск» в границах элемента планировочной структуры: просп. Ломоносова, ул. Гайдара, просп. Троицкий, ул. Федота Шубина площадью 7,8878 га.
3. Утвердить прилагаемое задание на подготовку проекта межевания территории городского округа «Город Архангельск» в границах элемента планировочной структуры: просп. Ломоносова, ул. Гайдара, просп. Троицкий, ул. Федота Шубина площадью 7,8878 га.
4. Определить, что физические или юридические лица вправе представлять свои предложения о порядке, сроках подготовки и содержании проекта межевания территории городского округа «Город Архангельск» в границах элемента планировочной структуры: просп. Ломоносова, ул. Гайдара, просп. Троицкий, ул. Федота Шубина площадью 7,8878 га в департамент градостроительства Администрации городского округа «Город Архангельск» со дня опубликования настоящего распоряжения до момента назначения общественных обсуждений.
5. Опубликовать распоряжение в газете «Архангельск – Город воинской славы» и на официальном информационном интернет-портале городского округа «Город Архангельск».
6. Срок действия распоряжения – 12 месяцев с момента его опубликования в газете «Архангельск – Город воинской славы» и на официальном информационном интернет-портале городского округа «Город Архангельск».
7. Контроль за исполнением распоряжения возложить на заместителя Главы городского округа «Город Архангельск» по инфраструктурному развитию Майорова А.К.

Глава городского округа
«Город Архангельск» **Д.А. Морев**

УТВЕРЖДЕНО
распоряжением Главы
городского округа
«Город Архангельск»
от 18 июля 2023 г. № 4145р

ЗАДАНИЕ
на подготовку проекта межевания территории городского округа «Город Архангельск» в границах элемента планировочной структуры: просп. Ломоносова, ул. Гайдара, просп. Троицкий, ул. Федота Шубина площадью 7,8878 га

1. Вид документа (документации)

Проект межевания территории городского округа «Город Архангельск» в границах элемента планировочной структуры: просп. Ломоносова, ул. Гайдара, просп. Троицкий, ул. Федота Шубина площадью 7,8878 га (далее – проект межевания).

2. Технический заказчик

Товарищество Собственников Недвижимости «Ломоносова 255», (ИНН 2901306446, ОГРН 1212900004767)

Источник финансирования работ – средства ТСН «Ломоносова 255».

3. Разработчик документации

Разработчик определяется техническим заказчиком в соответствии с действующим законодательством Российской Федерации.

4. Основание для разработки документации

Распоряжение Главы городского округа «Город Архангельск» от 18 июля 2023 года № 4145р «О подготовке проекта межевания территории городского округа «Город Архангельск» в границах элемента планировочной структуры: просп. Ломоносова, ул. Гайдара, просп. Троицкий, ул. Федота Шубина площадью 7,8878 га».

Предложения физических и юридических лиц о подготовке проекта межевания территории городского округа «Город Архангельск» в границах элемента планировочной структуры: просп. Ломоносова, ул. Гайдара, просп. Троицкий, ул. Федота Шубина площадью 7,8878 га, поступившие в департамент градостроительства Администрации городского округа «Город Архангельск» со дня опубликования распоряжения Главы городского округа «Город Архангельск» от 18 июля 2023 года № 4145р до момента назначения общественных обсуждений, направляются департаментом градостроительства Администрации городского округа «Город Архангельск» техническому заказчику (ТСН «Ломоносова 255») для учета, работы и включения в указанный проект, и считаются основанием для разработки документации.

5. Объект градостроительного планирования или застройки территории, его основные характеристики

Элемент планировочной структуры: просп. Ломоносова, ул. Гайдара, просп. Троицкий, ул. Федота Шубина расположен в Октябрьском территориальном округе города Архангельска и указан на схеме согласно приложению к настоящему заданию.

Территория в границах разработки документации по планировке территории составляет 7,8878 га.

Функциональные зоны согласно генеральному плану муниципального образования «Город Архангельск», утвержденному постановлением министерства строительства и архитектуры Архангельской области от 2 апреля 2020 года № 37-п (с изменениями), в границах которых разрабатывается проект межевания:

зона застройки среднеэтажными жилыми домами (от 5 - 8 этажей);

зона специализированной общественной застройки.

Территориальные зоны согласно правилам землепользования и застройки городского округа «Город Архангельск», утвержденным постановлением министерства строительства и архитектуры Архангельской области от 29 сентября 2020 года № 68-п (с изменениями), в границах которых разрабатывается проект межевания:

зона застройки среднеэтажными жилыми домами (кодовое обозначение – Ж3);

зона специализированной общественной застройки (кодовое обозначение – О2).

Категория земель – земли населенных пунктов.

Рельеф – спокойный.

Элемент планировочной структуры находится в границах следующих зонс особыми условиями использования территорий:

второй и третий пояс санитарной охраны источника водоснабжения.

Транспортная инфраструктура территории сформирована.

В соответствии с картой планируемого размещения автомобильных дорог местного значения муниципального образования «Город Архангельск», включая создание и обеспечение функционирования парковок, в составе генерального плана муниципального образования «Город Архангельск», утвержденного постановлением министерства строительства и архитектуры Архангельской области от 2 апреля 2020 года № 37-п (с изменениями), транспортная связь обеспечивается по просп. Ломоносова – магистральной улице общегородского значения регулируемого движения, просп. Троицкому – магистральной улице районного значения, ул. Федота Шубина и ул. Гайдара – внутриквартальным проездам.

6. Основные требования к составу, содержанию и форме представляемых материалов проекта межевания, последовательность и сроки выполнения работы

При подготовке проекта межевания территории определение местоположения границ, образуемых и (или) изменяемых земельных участков осуществляется в соответствии с градостроительными регламентами и нормами отвода земельных участков для конкретных видов деятельности, иными требованиями к образуемым и (или) изменяемым земельным участкам, установленными федеральными законами и законами субъектов Российской Федерации, техническими регламентами, сводами правил.

В случае если разработка проекта межевания территории осуществляется применительно к территории, в границах которой предусматривается образование земельных участков на основании утвержденной схемы расположения земельного участка или земельных участков на кадастровом плане территории, срок действия которой не истек, местоположение границ земельных участков в таком проекте межевания территории должно соответствовать местоположению границ земельных участков, образование которых предусмотрено данной схемой.

Утверждению подлежит основная часть проекта межевания территории, которая включает:

1) текстовую часть, включающую в себя:

а) перечень и сведения о площади образуемых земельных участков, в том числе возможные способы их образования;

б) перечень и сведения о площади образуемых земельных участков, которые будут отнесены к территориям общего пользования или имуществу общего пользования, в том числе в отношении которых предполагаются резервирование и (или) изъятие для государственных или муниципальных нужд;

в) вид разрешенного использования образуемых земельных участков в соответствии с проектом планировки территории в случаях, предусмотренных Градостроительным кодексом Российской Федерации;

г) целевое назначение лесов, вид (виды) разрешенного использования лесного участка, количественные и качественные характеристики лесного участка, сведения о нахождении лесного участка в границах особо защитных участков лесов (в случае, если подготовка проекта межевания территории осуществляется в целях определения местоположения границ образуемых и (или) изменяемых лесных участков);

д) сведения о границах территории, в отношении которой утвержден проект межевания, содержащие перечень координат характерных точек этих границ в системе координат, используемой для ведения Единого государственного реестра недвижимости. Координаты характерных точек границ территории, в отношении которой утвержден проект межевания, определяются в соответствии с требованиями к точности определения координат характерных точек границ, установленных в соответствии с Градостроительным кодексом Российской Федерации для территориальных зон;

2) чертежи межевания территории, на которых отображаются:

а) границы планируемых (в случае, если подготовка проекта межевания территории осуществляется в составе проекта планировки территории) и существующих элементов планировочной структуры;

б) красные линии, утвержденные в составе проекта планировки территории, или красные линии, утверждаемые, изменяемые проектом межевания территории в соответствии с пунктом 2 части 2 статьи 43 Градостроительного кодекса Российской Федерации;

в) линии отступа от красных линий в целях определения мест допустимого размещения зданий, строений, сооружений;

г) границы образуемых и (или) изменяемых земельных участков, условные номера образуемых земельных участков, в том числе в отношении которых предполагаются их резервирование и (или) изъятие для государственных или муниципальных нужд;

д) границы публичных сервитутов.

Материалы по обоснованию проекта межевания территории должны включать в себя чертежи, на которых отображаются:

1) границы существующих земельных участков;

2) границы зон с особыми условиями использования территорий;

3) местоположение существующих объектов капитального строительства;

4) границы особо охраняемых природных территорий;

5) границы территорий объектов культурного наследия;

6) границы лесничеств, лесопарков, участковых лесничеств, лесных кварталов, лесотаксационных выделов или частей лесотаксационных выделов.

В состав документации по планировке территории может включаться проект организации дорожного движения, разрабатываемый в соответствии с требованиями Федерального закона от 29 декабря 2017 года № 443-ФЗ «Об организации дорожного движения в Российской Федерации и о внесении изменений в отдельные законодательные акты Российской Федерации».

Проект межевания предоставляется техническим заказчиком в адрес департамента градостроительства Администрации городского округа «Город Архангельск» на бумажном носителе и в электронном виде в следующем объеме:

1) на бумажном носителе в одном экземпляре;

2) на электронном носителе (на компакт-диске) в одном экземпляре каждый нижеуказанный вид.

Электронная версия проекта межевания должна содержать:

1) графическую часть, выполненную с использованием программного расширения «AutoCad» (*.dwg / .dxf) в системе координат, используемой для ведения Единого государственного реестра недвижимости (один экземпляр на компакт-диске);

2) графическую часть, выполненную в формате *.pdf (один экземпляр на компакт-диске);

3) текстовую часть, выполненную с использованием текстового редактора «Word» (*.doc / .docx) (один экземпляр на компакт-диске).

Требования к текстовой части:

применяется шрифт Times New Roman № 14 или 13;

текст документа печатается через 1 – 1,5 межстрочных интервала;

абзацный отступ в тексте документа составляет 1,25 см;

интервал между буквами в словах – обычный;

интервал между словами – один пробел;

наименования разделов и подразделов центрируются по ширине текста;

текст документа выравнивается по ширине листа (по границам левого и правого полей документа);

длина самой длинной строки реквизита при угловом расположении реквизитов – не более 7,5 см;

длина самой длинной строки реквизита при продольном расположении реквизитов – не более 12 см.

Текстовая часть проекта межевания на бумажном носителе должна быть представлена в виде пояснительной записки (сброшюрованной книги).

Диски должны быть защищены от записи, иметь этикетку с указанием изготовителя, даты изготовления, названия комплекта. В корневом каталоге должен находиться текстовый файл содержания.

7. Основные требования к градостроительным решениям

При разработке проекта межевания учесть основные положения:

генерального плана муниципального образования «Город Архангельск», утвержденного постановлением министерства строительства и архитектуры Архангельской области от 2 апреля 2020 года № 37-п (с изменениями);

правил землепользования и застройки, утвержденных постановлением министерства строительства и архитектуры Архангельской области от 29 сентября 2020 года № 68-п (с изменениями);

проекта планировки межмагистральной территории (жилой район Кузнечиха) муниципального образования «Город Архангельск», утвержденного распоряжением мэра города Архангельска от 17 декабря 2014 года № 4533р (с изменениями).

Проектом межевания предусмотреть формирование единого земельного участка для эксплуатации многоквартирного жилого дома, расположенного по адресу: г. Архангельск, просп. Ломоносова, д. 255.

Подготовка проекта межевания осуществляется для определения местоположения границ образуемых и изменяемых земельных участков с соблюдением минимальных отступов от границ земельного участка в целях определения допустимого размещения зданий, строений, сооружений, а также предельных параметров разрешенного строительства объектов капитального строительства территориальных зон Ж3, О2 установленных градостроительным регламентом правил землепользования и застройки, утвержденных постановлением министерства строительства и архитектуры Архангельской области от 29 сентября 2020 года № 68-п (с изменениями);

в целях обеспечения устойчивого развития территории проработать и предусмотреть проектом предложения физических и юридических лиц о внесении изменений в проект межевания, направленные департаментом градостроительства Администрации городского округа «Город Архангельск» техническому заказчику (ТСН «Ломоносова 255») для учета, работы и включения в указанный проект, поступившие со дня опубликования распоряжения Главы городского округа «Город Архангельск» от 18 июля 2023 года № 4145р до момента назначения общественных обсуждений.

8. Состав, исполнители, сроки и порядок предоставления исходной информации для подготовки документации по планировке территории.

Необходимые исходные данные запрашиваются разработчиком самостоятельно, в том числе:

а) сведения из Единого государственного реестра недвижимости (далее – ЕГРН) о зонах с особыми условиями использования территорий в виде выписки из ЕГРН о зоне с особыми условиями использования;

б) сведения из ЕГРН о кадастровом плане территории, в пределах которого планируется размещение объекта капитального строительства;

в) сведения из ЕГРН о правообладателях объектов недвижимости, расположенных в пределах территории, в отношении которой разрабатывается проект планировки территории;

г) сведения о характеристиках объектов недвижимости, расположенных в пределах территории, в отношении которой подготавливается проект межевания;

д) иные исходные данные, необходимые для выполнения работы, включая получение цифровых топографических материалов, документов об использовании земельных участков, на которые действие градостроительных регламентов не распространяется или для которых градостроительные регламенты не устанавливаются.

9. Перечень органов государственной власти Российской Федерации, Архангельской области, иных субъектов Российской Федерации, органов местного самоуправления муниципального образования Архангельской области, согласовывающих проект межевания.

Проект межевания должен быть согласован разработчиком с:

министерством строительства и архитектуры Архангельской области;

департаментом муниципального имущества Администрации городского округа «Город Архангельск»;

департаментом транспорта, строительства и городской инфраструктуры Администрации городского округа «Город Архангельск»;

администрацией Октябрьского территориального округа.

По итогам полученных согласований представить проект межевания в департамент градостроительства Администрации городского округа «Город Архангельск» для принятия решения об утверждении.

Утверждение проекта межевания осуществляется в соответствии с Градостроительным кодексом Российской Федерации.

10. Требования к проекту межевания

Проект межевания выполнить в соответствии с требованиями законодательства, установленными государственными стандартами, техническими регламентами в сфере строительства и градостроительства, заданием.

Нормативно-правовая и методическая база для выполнения работ:

Градостроительный кодекс Российской Федерации;

Земельный кодекс Российской Федерации;

Жилищный кодекс Российской Федерации;

Водный кодекс Российской Федерации;

Градостроительный кодекс Архангельской области;

Федеральный закон от 30 марта 1999 года № 52-ФЗ «О санитарно-эпидемиологическом благополучии населения»;

Федеральный закон от 10 января 2002 года № 7-ФЗ «Об охране окружающей среды»;

Федеральный закон от 14 марта 1995 года № 33-ФЗ «Об особо охраняемых природных территориях»;

Федеральный закон от 25 июня 2002 года № 73-ФЗ «Об объектах культурного наследия (памятниках истории и культуры) народов Российской Федерации»;

Федеральный закон от 24 июня 1998 года № 89-ФЗ «Об отходах производства и потребления»;

Федеральный закон от 21 декабря 1994 года № 68-ФЗ «О защите населения и территорий от чрезвычайных ситуаций природного и техногенного характера»;

Федеральный закон от 29 декабря 2017 года № 443-ФЗ «Об организации дорожного движения в Российской Федерации и о внесении изменений в отдельные законодательные акты Российской Федерации»;

приказ Росреестра от 10 ноября 2020 года № П/0412 «Об утверждении классификатора видов разрешенного использования земельных участков»;

приказ Министерства строительства и жилищно-коммунального хозяйства РФ от 25 апреля 2017 года № 739/пр «Об утверждении требований к цифровым топографическим картам и цифровым топографическим планам, используемым при подготовке графической части документации по планировке территории»;

постановление Правительства Российской Федерации от 31 марта 2017 года № 402 «Об утверждении Правил выполнения инженерных изысканий, необходимых для подготовки документации по планировке территории»;

РДС 30-201-98. Инструкция о порядке проектирования и установления красных линий в городах и других поселениях Российской Федерации;

СП 42.13330.2016. Свод правил. Градостроительство. Планировка и застройка городских и сельских поселений. Актуализированная редакция СНиП 2.07.01-89*;

СП 476.1325800.2020. Свод правил. Территории городских и сельских поселений. Правила планировки, застройки и благоустройства жилых микрорайонов;

СП 82.13330.2016. Свод правил. Благоустройство территорий. Актуализированная редакция СНиП III-10-75;

СП 396.1325800.2018. Улицы и дороги населенных пунктов. Правила градостроительного проектирования;

генеральный план муниципального образования «Город Архангельск», утвержденный постановлением министерства строительства и архитектуры Архангельской области от 2 апреля 2020 года № 37-п (с изменениями);

правила землепользования и застройки городского округа «Город Архангельск», утвержденные постановлением министерства строительства и архитектуры Архангельской области от 29 сентября 2020 года № 68-п (с изменениями);

проект планировки межмагистральной территории (жилой район Кузнечиха) муниципального образования «Город Архангельск», утвержденный распоряжением мэра города Архангельска от 17 декабря 2014 года № 4533р (с изменениями);

местные нормативы градостроительного проектирования муниципального образования «Город Архангельск», утвержденные решением Архангельской городской Думы от 20 сентября 2017 года № 567 (с изменениями);

региональные нормативы градостроительного проектирования Архангельской области, утвержденные постановлением Правительства Архангельской области от 19 апреля 2016 года № 123-пп (с изменениями);

иные законы и нормативные правовые акты Российской Федерации, Архангельской области, городского округа «Город Архангельск».

11. Состав и порядок проведения предпроектных научно-исследовательских работ и инженерных изысканий

Проект межевания выполнить на топографическом плане в масштабе 1:500 или 1:1000.

Инженерные изыскания выполнить в соответствии с постановлением Правительства Российской Федерации от 31 марта 2017 года № 402 «Об утверждении Правил выполнения инженерных изысканий, необходимых для подготовки документации по планировке территории».

12. Порядок проведения согласования проекта межевания

Порядок согласования проекта межевания:

1) предварительное рассмотрение основных проектных решений проекта межевания департаментом градостроительства Администрации городского округа «Город Архангельск»;

2) согласование проекта межевания с организациями, указанными в пункте 9 настоящего задания;

3) доработка проекта межевания, устранение замечаний (недостатков).

4) Общественные обсуждения или публичные слушания по рассмотрению проекта межевания проводятся в порядке, установленном в соответствии со статьей 5.1 Градостроительного кодекса Российской Федерации, Федеральным законом от 6 октября 2003 года № 131-ФЗ «Об общих принципах организации местного самоуправления в Российской Федерации», Уставом городского округа «Город Архангельск», Положением об организации и проведении общественных обсуждений или публичных слушаний по вопросам градостроительной деятельности на территории муниципального образования «Город Архангельск», утвержденным решением Архангельской городской Думы от 20 июня 2018 года № 688.

В случае подготовки проекта межевания территории, расположенной в границах элемента или элементов планировочной структуры, утвержденных проектом планировки территории, в виде отдельного документа общественные обсуждения или публичные слушания не проводятся, за исключением случая подготовки проекта межевания территории для установления, изменения, отмены красных линий в связи с образованием и (или) изменением земельного участка, расположенного в границах территории, в отношении которой не предусматривается осуществление комплексного развития территории, при условии, что такие установление, изменение красных линий влекут за собой изменение границ территории общего пользования.

5) доработка проекта межевания территории по результатам общественных обсуждений или публичных слушаний;

6) утверждение проекта межевания территории администрацией городского округа «Город Архангельск».

13. Дополнительные требования для зон с особыми условиями использования территорий учесть

Проект межевания подготовить в соответствии с требованиями законодательства, в том числе природоохранного, на всех чертежах материалов по обоснованию проекта межевания территории должны быть обозначены зоны с особыми условиями использования территории.

14. Иные требования и условия

Разработанный с использованием компьютерных технологий проект межевания должен отвечать требованиям государственных стандартов и требованиям по формированию информационной системы обеспечения градостроительной деятельности.

Приложение: Схема границ проектирования.

ПРИЛОЖЕНИЕ
к заданию на подготовку проекта
межевания территории городского округа
«Город Архангельск» в границах
элемента планировочной структуры:
просп. Ломоносова, ул. Гайдара,
просп. Троицкий, ул. Федота Шубина
площадью 7,8878 га

СХЕМА
границ проектирования

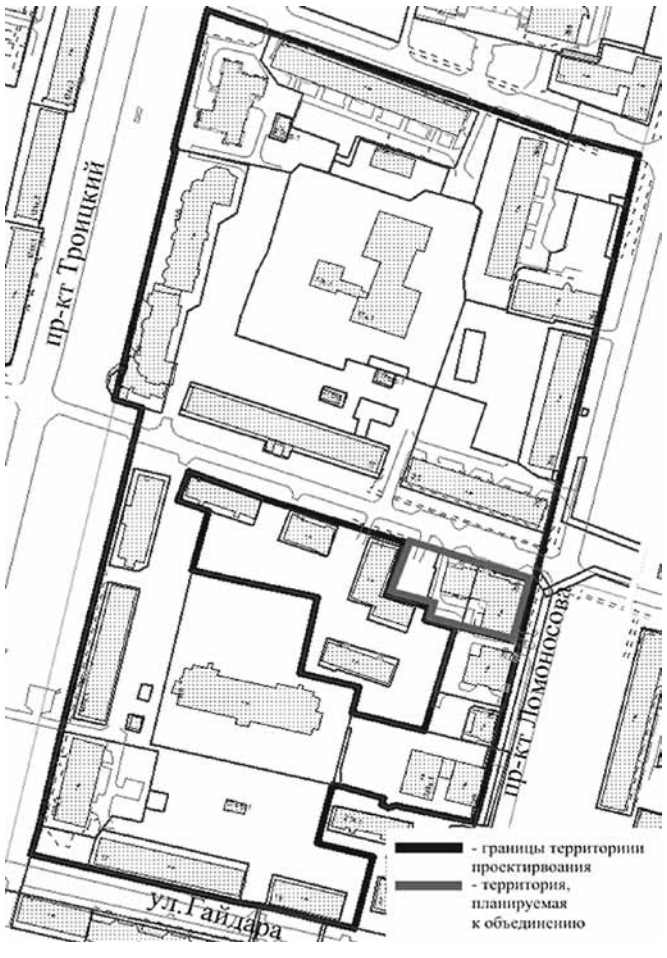

ГЛАВА ГОРОДСКОГО ОКРУГА
«ГОРОД АРХАНГЕЛЬСК»

РАСПОРЯЖЕНИЕ

от 18 июля 2023 г. № 4150р

О признании отдельных частей проекта планировки межмагистральной территории (жилой район Кузнечиха) муниципального образования «Город Архангельск» не подлежащими применению

В соответствии с Градостроительным кодексом Российской Федерации, Федеральным законом от 6 октября 2003 года № 131-ФЗ «Об общих принципах организации местного самоуправления в Российской Федерации», Уставом городского округа «Город Архангельск» и порядком внесения изменений в документацию по планировке территории, отмены такой документации или ее отдельных частей, признания отдельных частей такой документации не подлежащими применению, утвержденным постановлением Администрации городского округа «Город Архангельск» от 12 мая 2021 года № 862:

1. Признать отдельные части проекта планировки межмагистральной территории (жилой район Кузнечиха) муниципального образования «Город Архангельск», утвержденного распоряжением мэра города Архангельска от 17 декабря 2014 года № 4533р (с изменениями), не подлежащими применению:
в границах земельных участков с кадастровыми номерами 29:22:040739:31, 29:22:040739:32.
2. Опубликовать распоряжение в газете «Архангельск – Город воинской славы» и на официальном информационном интернет-портале городского округа «Город Архангельск».

Глава городского округа
«Город Архангельск» **Д.А. Морев**

АДМИНИСТРАЦИЯ ГОРОДСКОГО ОКРУГА
«ГОРОД АРХАНГЕЛЬСК»

РАСПОРЯЖЕНИЕ

от 18 июля 2023 г. № 4151р

О внесении изменений в распоряжение Администрации муниципального образования «Город Архангельск» от 8 июня 2017 года № 1824р, Положение о порядке формирования резерва кадров Администрации городского округа «Город Архангельск», Положение о комиссии по формированию резерва кадров Администрации городского округа «Город Архангельск», Положение о рабочей группе по подготовке предложений по формированию резерва кадров Администрации городского округа «Город Архангельск», состав комиссии по формированию резерва кадров Администрации городского округа «Город Архангельск»

1. Внести в распоряжение Администрации муниципального образования «Город Архангельск» от 8 июня 2017 года № 1824р «Об утверждении Положения о порядке формирования резерва кадров Администрации городского округа «Город Архангельск», Положения о комиссии по формированию резерва кадров Администрации городского округа «Город Архангельск», Положения о рабочей группе по подготовке предложений по формированию резерва кадров Администрации городского округа «Город Архангельск», состава комиссии по формированию резерва кадров Администрации городского округа «Город Архангельск», (с изменениями) изменение, изложив преамбулу в следующей редакции:
«В целях обеспечения профессиональными кадрами должностей муниципальной службы Администрации городского округа «Город Архангельск», совершенствования муниципального управления:».
2. Внести в Положение о порядке формирования резерва кадров Администрации городского округа «Город Архангельск», утвержденное распоряжением Администрации муниципального образования «Город Архангельск» от 8 июня 2017 года № 1824р (с изменениями), следующие изменения:
а) в разделе I “Общие положения”:
пункт 2 изложить в следующей редакции:
“2. Целями формирования резерва кадров являются:
обеспечение профессиональными кадрами должностей муниципальной службы в Администрации городского округа “Город Архангельск”, совершенствование муниципального управления.”;
абзац седьмой пункта 4 изложить в следующей редакции:
«учет текущей и перспективной потребности в замещении должностей муниципальной службы в Администрации города;»;
пункт 5 изложить в следующей редакции:
«5. В Администрации города формируется резерв кадров на должности муниципальной службы по направлениям деятельности:
градостроительство;
экономика, финансы и бухгалтерский учет;
правовое обеспечение;
кадровое обеспечение;
организационная работа;
информационные технологии;
военно-мобилизационная работа и гражданская оборона;
средства массовой информации;
жилищно-коммунальное хозяйство и благоустройство;
транспорт и дорожное хозяйство;
имущественные отношения;
опека и попечительство;
образование;
культура;
молодежная политика;
физическая культура и спорт;»;
подпункт «б» пункта 5 исключить;
абзац первый пункта 6 изложить в следующей редакции:
«6. Резерв кадров формируется по следующим группам:»;
абзац второй пункта 7 изложить в следующей редакции:
«Работа по формированию списка кандидатов в резерв кадров на должности, назначение на которые производится руководителями органов Администрации города, обладающих правами юридического лица (далее – органы), ведение личного дела, теоретическая и практическая подготовка лиц, включенных в резерв кадров осуществляется специалистами, ответственными за ведение кадрового делопроизводства (далее – специалистами) соответствующего органа.»;
б) в разделе II “Условия и порядок отбора кандидатов для формирования резерва кадров”:
подпункт “в” пункта 1 изложить в следующей редакции:
“в) соответствие кандидата квалификационным требованиям, установленным для соответствующих должностей муниципальной службы в Администрации города.”;
подпункт “в” пункта 3 исключить;
в пункте 7 слова “видам резерва,” исключить;
абзац третий пункта 11 изложить в следующей редакции:
“в течение 30 рабочих дней со дня вступления в силу распоряжения Администрации городского округа “Город Архангельск”, извещают кандидатов о включении, об отказе во включении в резерв кадров, об исключении из резерва кадров, путем направления соответствующей информации на адрес электронной почты, указанный в анкете кандидата для включения в резерв кадров.”;
в) в подпункте “з” пункта 2 раздела III “Исключение из резерва кадров” слова “пунктах 2 – 4” заменить словами “пунктах 3 – 5”.
3. Внести в приложение № 2 к Положению о порядке формирования резерва кадров Администрации городского округа «Город Архангельск», утвержденное распоряжением Администрации муниципального образования «Город Архангельск» от 8 июня 2017 года № 1824р (с изменениями), изменение, исключив слова «Выбранный вид резерва».
4. Внести в пункт 4 раздела II “Функции комиссии” Положения о комиссии по формированию резерва кадров Администрации городского округа “Город Архангельск”, утвержденного распоряжением Администрации муниципального образования “Город Архангельск” от 8 июня 2017 года № 1824р (с изменением), изменение, исключив слова “видам резерва кадров,”.
5. Внести в Положение о рабочей группе по подготовке предложений по формированию резерва кадров Администрации городского округа «Город Архангельск», утвержденное распоряжением Администрации муниципального образования «Город Архангельск» от 8 июня 2017 года № 1824р, следующие изменения:
а) в разделе II “Функции рабочей группы”:
пункт 2 исключить;
подпункты “а” – “б” пункта 3 изложить в следующей редакции:
«а) общая правовая грамотность (способность ориентироваться в нормативных правовых актах, умение работать с правовыми базами данных, представление о роли федерального законодательства, законодательства Архангельской области, муниципальных правовых актов городского округа «Город Архангельск»);
б) знания о направлениях деятельности органа местного самоуправления, состоянии и проблемах конкретной отрасли;»;
в пункте 4 слова «видам резерва,» исключить.»;
б) пункт 2 раздела III “Организация деятельности рабочей группы” изложить в следующей редакции:
«2. Состав рабочей группы для осуществления функций, предусмотренных разделом II настоящего Положения, для работы с резервом кадров на должности, назначение на которые производится руководителями органов Администрации городского округа «Город Архангельск», обладающих правами юридического лица (далее – органы), утверждается приказом руководителя органа.».
6. Внести в состав комиссии по формированию резерва кадров Администрации городского округа «Город Архангельск», утвержденный распоряжением Администрации муниципального образования «Город Архангельск» от 8 июня 2017 года № 1824р (с изменениями), изменение, изложив его в новой прилагаемой редакции.
7. Опубликовать постановление в газете «Архангельск – Город воинской славы» и на официальном информационном интернет-портале городского округа «Город Архангельск».

Глава городского округа
«Город Архангельск» **Д.А. Морев**

ПРИЛОЖЕНИЕ
к распоряжению Администрации
городского округа «Город Архангельск»
от 18 июля 2023 г. № 4151р

«СОСТАВ
комиссии по формированию резерва кадров
Администрации городского округа «Город Архангельск»

Герасимов Алексей Евгеньевич	–	заместитель Главы городского округа "Город Архангельск" – руководитель аппарата (председатель комиссии)
Шапошников Даниил Вадимович	–	заместитель Главы городского округа "Город Архангельск" по вопросам экономического развития и финансам (заместитель председателя комиссии)
Мартынова Марина Александровна	–	начальник управления муниципальной службы и кадров Администрации городского округа "Город Архангельск" (секретарь комиссии)
Базанова Светлана Олеговна	–	директор департамента образования Администрации городского округа "Город Архангельск"
Ганущенко Алексей Викторович	–	директор департамента городского хозяйства Администрации городского округа "Город Архангельск"
Зарубина Наталья Ивановна	–	начальник управления культуры и молодежной политики Администрации городского округа "Город Архангельск"
Засолоцкий Сергей Валерьевич	–	директор департамента экономического развития Администрации городского округа "Город Архангельск"
Климова Наталья Алексеевна	–	директор муниципально-правового департамента Администрации городского округа "Город Архангельск"
Лычева Вера Альбертовна	–	директор департамента финансов Администрации городского округа "Город Архангельск"
Фролова Елена Евгеньевна	–	заместитель директора муниципально-правового департамента Администрации городского округа "Город Архангельск" – начальник управления правового обеспечения организационной, кадровой работы и социальной сферы".

ГЛАВА ГОРОДСКОГО ОКРУГА
«ГОРОД АРХАНГЕЛЬСК»

РАСПОРЯЖЕНИЕ

от 18 июля 2023 г. № 4152р

О проведении общественных обсуждений схем расположения земельных участков

В соответствии с Земельным кодексом Российской Федерации, Градостроительным кодексом Российской Федерации, Федеральным законом от 6 октября 2003 года № 131-ФЗ «Об общих принципах организации местного самоуправления в Российской Федерации», Уставом городского округа «Город Архангельск» и Положением об организации и проведении общественных обсуждений или публичных слушаний по вопросам градостроительной деятельности на территории муниципального образования «Город Архангельск», утвержденным решением Архангельской городской Думы от 20 июня 2018 года № 688:

1. Комиссии по землепользованию и застройке городского округа «Город Архангельск» подготовить и провести общественные обсуждения схем расположения земельных участков, расположенных:
в территориальном округе Майская горка г. Архангельска по ул. Дружбы, 18;
в Маймаксанском территориальном округе г. Архангельскапо ул. Мирной, 28;
в Маймаксанском территориальном округе г. Архангельскапо ул. Победы, 18, корп. 2;
в Маймаксанском территориальном округе г. Архангельскапо ул. Победы, 18, корп. 3.
2. Опубликовать распоряжение в газете «Архангельск – Город воинской славы» и на официальном информационном интернет-портале городского округа «Город Архангельск».
3. Контроль за исполнением распоряжения возложить на заместителя Главы городского округа «Город Архангельск» по инфраструктурному развитию Майорова А.К.

Глава городского округа
«Город Архангельск» **Д.А. Морев**

Оповещение о начале общественных обсуждений

Комиссия по землепользованию и застройке городского округа «Город Архангельск» извещает о начале проведения общественных обсуждений по проекту межевания городского округа «Город Архангельск» в границах элемента планировочной структуры: ул. Ленина, просп. Московский площадью 32,7127 га.
Общественные обсуждения проводятся с 28 июля 2023 года по 2 августа 2023 года.
Проект межевания городского округа «Город Архангельск» в границах элемента планировочной структуры: ул. Ленина, просп. Московский площадью 32,7127 га представлен:
1. На официальном информационном интернет-портале городского округа «Город Архангельск»: https://www.arhcity.ru/?page=3031/0
2. На экспозиции по адресу: официальный информационный интернет-портал Администрация городского округа «Город Архангельск» https://www.arhcity.ru/?page=3031/0.
Экспозиция проекта открыта с 28 июля 2023 года на официальном сайте и проводится с 14:00 – 28.07.2023 по 16:00 – 02.08.2023.
Консультации по экспозиции проекта по теме общественных обсуждений проводятся Юницыной Александрой Николаевной согласно следующему графику:

кабинет	дата	время
каб. 510	01 августа 2023 года	с 13 часов 30 минут до 15 часов 00 минут

В период проведения общественных обсуждений участники общественных обсуждений имеют право вносить предложения и замечания, касающиеся обсуждаемого проекта посредством:
- официального информационного интернет-портала городского округа «Город Архангельск»: адрес электронной почты: architect@arhcity.ru;
- письменно в адрес организатора общественных обсуждений: В.И. Ленина пл., д. 5, г. Архангельск, 163000;
Организатором общественных обсуждений является Комиссия по землепользованию и застройке городского округа «Город Архангельск».
Контактные данные организатора:
В.И. Ленина пл., д. 5, г. Архангельск, 163000;
тел/факс (8182) 60-74-84;
адрес электронной почты: architect@arhcity.ru.
Форма подачи предложений и (или) замечаний по документации: опубликована на официальном информационном интернет-портале городского округа «Город Архангельск»: https://www.arhcity.ru/?page=3031/0.

Извещение о предоставлении земельного участка для индивидуального жилищного строительства

Департамент градостроительства Администрации городского округа «Город Архангельск» извещает о возможности предоставления земельного участка, расположенного в поселке Боры городского округа «Город Архангельск» по ул. Боры в кадастровом квартале 29:16:200801 площадью 1507 кв. м, для индивидуального жилищного строительства согласно представленной схеме расположения земельного участка.
Граждане, заинтересованные в предоставлении данного земельного участка для вышеуказанных целей, имеют право в течение тридцати дней со дня опубликования и размещения извещения подать заявление о намерении участвовать в аукционе на право заключения договора аренды данного земельного участка.
Граждане имеют право подать заявление:
- на адрес электронной почты департамента градостроительства Администрации городского округа «Город Архангельск»: architect@arhcity.ru;
- почтовым отправлением на адрес: 163000, г. Архангельск, пл. В.И. Ленина, д. 5, департамент градостроительства Администрации городского округа «Город Архангельск»

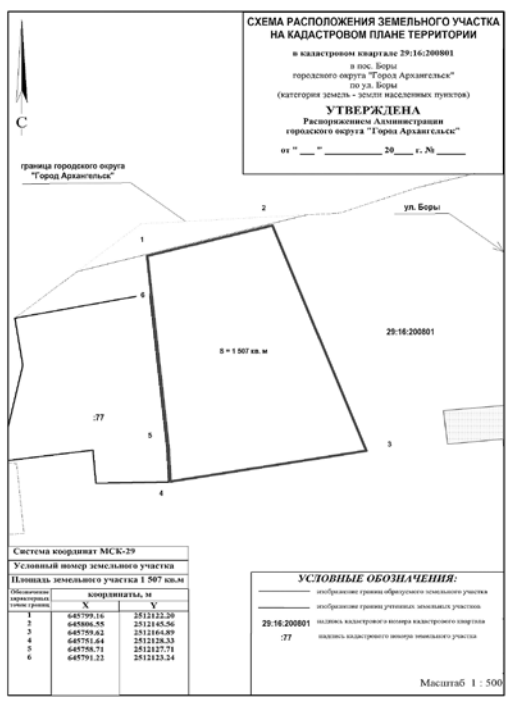

Итоги аукциона в электронной форме, назначенного на 24 июля 2023 года в 10:00, на право заключения договора о комплексном развитии территории жилой застройки городского округа «Город Архангельск»

Лот № 1. Территория жилой застройки городского округа «Город Архангельск» в границах части элемента планировочной структуры: ул. Г. Суфтина, ул. Розы Люксембург, ул. Котласская, ул. Выучейского площадью 3,7406 га.
Постановление Главы городского округа «Город Архангельск» от 31 марта 2023 года № 525 «О принятии решения о комплексном развитии территории жилой застройки городского округа «Город Архангельск» в границах части элемента планировочной структуры: ул. Г. Суфтина, ул. Розы Люксембург, ул. Котласская, ул. Выучейского».
Распоряжение Администрации городского округа «Город Архангельск» от 20 июня 2023 года № 3545р «О проведении аукциона на право заключения договора о комплексном развитии территории жилой застройки городского округа «Город Архангельск» в границах части элемента планировочной структуры: ул. Г. Суфтина, ул. Розы Люксембург, ул. Котласская, ул. Выучейского».
Начальная цена предмета аукциона (цена права на заключение договора):
5 452 647,00 руб. (с учетом НДС).

Сумма задатка – 1 090 529,40 руб.
Шаг аукциона – 272 632,35 руб.
Количество заявок – 1
Количество допущенных участников – 1

Аукцион признан несостоявшимся, так как поступила 1 заявка на участие.
Договор заключается с единственным участником аукциона по лоту № 1 - обществом с ограниченной ответственностью «Специализированный застройщик «СМК-Строй» (ИНН 2902090648, ОГРН 1232900002390), г. Северодвинск, ул. Профсоюзная, д. 10, помещ. 4-Н, помещ. 9 по начальной цене права на заключение договора о комплексном развитии территории жилой застройки городского округа «Город Архангельск» - 5 452 647,00 (Пять миллионов четыреста пятьдесят две тысячи шестьсот сорок семь) рублей 00 копеек, с учетом НДС.

**Итоги аукциона в электронной форме,
назначенного на 17 июля 2023 года в 10:00,
на право заключения договора о комплексном развитии
территории жилой застройки городского округа «Город Архангельск»**

Лот № 1. Несмежные территории жилой застройки городского округа «Город Архангельск», в границах которых предусматривается осуществление деятельности по комплексному развитию территории, с заключением одного договора о комплексном развитии таких территорий: в границах элемента планировочной структуры: ул. Розы Люксембург, просп. Советских космонавтов, ул. Выучейского, просп. Обводный канал площадью 4,4195 га (Территория 1); в границах части элемента планировочной структуры: ул. Розы Люксембург, просп. Обводный канал, ул. Северодвинская, просп. Новгородский площадью 1,9780 га (Территория 2).

Постановление Главы городского округа «Город Архангельск» от 22 февраля 2023 года № 307 «О принятии решения о комплексном развитии территории жилой застройки городского округа «Город Архангельск» в отношении двух несмежных территорий, в границах которых предусматривается осуществление деятельности по комплексному развитию территории, с заключением одного договора о комплексном развитии таких территорий», с изменениями, внесенными постановлением Главы городского округа «Город Архангельск» от 21 апреля 2023 года № 650.

Распоряжение Администрации городского округа «Город Архангельск» от 14 июня 2023 года № 3393р «О проведении аукциона на право заключения договора о комплексном развитии территории жилой застройки городского округа «Город Архангельск» в отношении двух несмежных территорий, в границах которых предусматривается осуществление деятельности по комплексному развитию территории, с заключением одного договора о комплексном развитии таких территорий».

Начальная цена предмета аукциона (цена права на заключение договора): 7 152 000,00 руб. (с учетом НДС).
Сумма задатка – 1 430 400,00 руб.
Шаг аукциона – 357 600,00 руб.

Количество заявок - 2
Количество допущенных участников - 2

Допущенные участники: общество с ограниченной ответственностью «Зеленые холмы», общество с ограниченной ответственностью «Специализированный Застройщик «Стройкомплекс».

Цена права на заключение договора: 7 152 000,00 руб. с учетом НДС.

Договор заключается с единственным участником аукциона по лоту № 1, которым признано общество с ограниченной ответственностью «Специализированный Застройщик «Стройкомплекс» (ИНН 2901301254, ОГРН 1202900002612), г. Архангельск, ул. Тимме Я., д. 30, помещ. 30-н по начальной цене права на заключение договора о комплексном развитии территории жилой застройки городского округа «Город Архангельск» - 7 152 000,00 (Семь миллионов сто пятьдесят две тысячи) рублей 00 копеек, с учетом НДС.

**Заключение о результатах общественных обсуждений
проекта решения Главы городского округа «Город Архангельск»
о предоставлении разрешения на условно разрешенный вид использования
земельного участка, расположенного в территориальном округе Майская горка
г. Архангельска по улице Дачной**

от «20» июля 2023 г.

Общественные обсуждения по проекту решения Главы городского округа «Город Архангельск» о предоставлении разрешения на условно разрешенный вид использования земельного участка с кадастровым номером 29:22:060407:171 площадью 378 кв. м, расположенного в территориальном округе Майская горка г. Архангельска по улице Дачной:

«Коммунальное обслуживание» (код (числовое обозначение) вида разрешенного использования земельного участка по классификатору видов разрешенного использования земельных участков, утвержденному приказом Росреестра от 10 ноября 2020 года № П/0412 «Об утверждении классификатора видов разрешенного использования земельных участков», - (3.1),

проводились в период с «7» июля 2023 года по «12» июля 2023 года.

Организатор общественных обсуждений: Комиссия по землепользованию и застройке городского округа «Город Архангельск».

В общественных обсуждениях приняло участие: 0 участников.

На основании протокола общественных обсуждений по проекту решения Главы городского округа «Город Архангельск» о предоставлении разрешения на условно разрешенный вид использования земельного участка, расположенного в территориальном округе Майская горка г. Архангельска по улице Дачной от 20 июля 2023 года Комиссией по землепользованию и застройке городского округа «Город Архангельск» подготовлены следующие рекомендации в отношении внесенных предложений и замечаний по указанному проекту:

1) от участников общественных обсуждений, постоянно проживающих на территории, в пределах которой проводятся общественные обсуждения, прошедших в соответствии с частью 12 статьи 5.1 Градостроительного кодекса Российской Федерации, идентификацию:

№ п/п	Инициатор	Содержание предложения (замечания)	Рекомендации организатора
1.	нет	замечаний и предложений не поступило	нет

2) от иных участников общественных обсуждений, являющихся правообладателями соответствующих земельных участков и (или) расположенных на них объектов капитального строительства и (или) помещений, являющихся частью указанных объектов капитального строительства, прошедших в соответствии с частью 12 статьи 5.1 Градостроительного кодекса Российской Федерации, идентификацию:

№ п/п	Инициатор	Содержание предложения (замечания)	Рекомендации организатора
1.	нет	замечаний и предложений не поступило	нет

Выводы по результатам общественных обсуждений:
рекомендовать предоставить разрешение на условно разрешенный вид использования земельного участка с кадастровым номером 29:22:060407:171 площадью 378 кв. м, расположенного в территориальном округе Майская горка г. Архангельска по улице Дачной:

«Коммунальное обслуживание» (код (числовое обозначение) вида разрешенного использования земельного участка по классификатору видов разрешенного использования земельных участков, утвержденному приказом Росреестра от 10 ноября 2020 года № П/0412 «Об утверждении классификатора видов разрешенного использования земельных участков», - (3.1).

**Председательствующий
комиссии по землепользованию и застройке
городского округа «Город Архангельск» А.Н. Юницына**

**Заключение о результатах общественных обсуждений
проекта решения Главы городского округа «Город Архангельск»
о предоставлении разрешения на отклонение от предельных параметров разрешенного строительства
объекта капитального строительства (индивидуальный жилой дом) на земельном участке,
расположенном в территориальном округе Майская горка г. Архангельска по улице Некрасова**

от «20» июля 2023 г.

Общественные обсуждения по проекту решения Главы городского округа «Город Архангельск» о предоставлении разрешения на отклонение от предельных параметров разрешенного строительства объекта капитального строительства (индивидуальный жилой дом) на земельном участке площадью 930 кв.м с кадастровым номером 29:22:060409:39, расположенном в территориальном Майская горка г. Архангельска по улице Некрасова:

установление максимального процента застройки земельного участка 40 процентов,

проводились в период с «7» июля 2023 года по «12» июля 2023 года.

Организатор общественных обсуждений: Комиссия по землепользованию и застройке городского округа «Город Архангельск».

В общественных обсуждениях приняло участие: 0 участников.

На основании протокола общественных обсуждений по проекту решения Главы городского округа «Город Архангельск» о предоставлении разрешения на отклонение от предельных параметров разрешенного строительства объекта капитального строительства (индивидуальный жилой дом) на земельном участке, расположенном в территориальном округе Майская горка г. Архангельска по улице Некрасова от 20 июля 2023 года Комиссией по землепользованию и застройке городского округа «Город Архангельск» подготовлены следующие рекомендации в отношении внесенных предложений и замечаний по указанному проекту:

1) от участников общественных обсуждений, постоянно проживающих на территории, в пределах которой проводятся общественные обсуждения, прошедших в соответствии с частью 12 статьи 5.1 Градостроительного кодекса Российской Федерации, идентификацию:

№ п/п	Инициатор	Содержание предложения (замечания)	Рекомендации организатора
1.	нет	замечаний и предложений не поступило	нет

2) от иных участников общественных обсуждений, являющихся правообладателями соответствующих земельных участков и (или) расположенных на них объектов капитального строительства и (или) помещений, являющихся частью указанных объектов капитального строительства, прошедших в соответствии с частью 12 статьи 5.1 Градостроительного кодекса Российской Федерации, идентификацию:

№ п/п	Инициатор	Содержание предложения (замечания)	Рекомендации организатора
1.	нет	замечаний и предложений не поступило	нет

Выводы по результатам общественных обсуждений:
рекомендовать предоставить разрешение на отклонение от предельных параметров разрешенного строительства объекта капитального строительства (индивидуальный жилой дом) на земельном участке площадью 930 кв.м с кадастровым номером 29:22:060409:39, расположенном в территориальном Майская горка г. Архангельска по улице Некрасова:

установление максимального процента застройки земельного участка 40 процентов.

**Председательствующий
комиссии по землепользованию и застройке
городского округа «Город Архангельск» А.Н. Юницына**

**Заключение о результатах общественных обсуждений
проекта решения Главы городского округа «Город Архангельск»
о предоставлении разрешения на отклонение от предельных параметров разрешенного
строительства объекта капитального строительства (индивидуальный жилой дом)
на земельном участке, расположенном в территориальном округе
Майская горкаг. Архангельска по улице Деревообделочников**

от «20» июля 2023 г.

Общественные обсуждения по проекту решения Главы городского округа «Город Архангельск» о предоставлении разрешения на отклонение от предельных параметров разрешенного строительства объекта капитального строительства (индивидуальный жилой дом) на земельном участке площадью 864 кв.м с кадастровым номером 29:22:060417:98, расположенном в территориальном Майская горка г. Архангельска по улице Деревообделочников:

уменьшение отступа зданий, строений, сооружений от юго-восточной границы земельного участка - до 1 м,

проводились в период с «7» июля 2023 года по «12» июля 2023 года.

Организатор общественных обсуждений: Комиссия по землепользованию и застройке городского округа «Город Архангельск».

В общественных обсуждениях приняло участие: 0 участников.

На основании протокола общественных обсуждений по проекту решения Главы городского округа «Город Архангельск» о предоставлении разрешения на отклонение от предельных параметров разрешенного строительства объекта капитального строительства (индивидуальный жилой дом) на земельном участке, расположенном в территориальном округе Майская горка г. Архангельска по улице Деревообделочников от 20 июля 2023 года Комиссией по землепользованию и застройке городского округа «Город Архангельск» подготовлены следующие рекомендации в отношении внесенных предложений и замечаний по указанному проекту:

1) от участников общественных обсуждений, постоянно проживающих на территории, в пределах которой проводятся общественные обсуждения, прошедших в соответствии с частью 12 статьи 5.1 Градостроительного кодекса Российской Федерации, идентификацию:

№ п/п	Инициатор	Содержание предложения (замечания)	Рекомендации организатора
1.	нет	замечаний и предложений не поступило	нет

2) от иных участников общественных обсуждений, являющихся правообладателями соответствующих земельных участков и (или) расположенных на них объектов капитального строительства и (или) помещений, являющихся частью указанных объектов капитального строительства, прошедших в соответствии с частью 12 статьи 5.1 Градостроительного кодекса Российской Федерации, идентификацию:

№ п/п	Инициатор	Содержание предложения (замечания)	Рекомендации организатора
1.	нет	замечаний и предложений не поступило	нет

Выводы по результатам общественных обсуждений:
рекомендовать предоставить разрешение на отклонение от предельных параметров разрешенного строительства объекта капитального строительства (индивидуальный жилой дом) на земельном участке площадью 864 кв.м с кадастровым номером 29:22:060417:98, расположенном в территориальном Майская горка г. Архангельска по улице Деревообделочников:

уменьшение отступа зданий, строений, сооружений от юго-восточной границы земельного участка - до 1 м.

**Председательствующий
комиссии по землепользованию и застройке
городского округа «Город Архангельск» А.Н. Юницына**

**Заключение о результатах общественных обсуждений
проекта решения Главы городского округа «Город Архангельск»
о предоставлении разрешения на условно разрешенный вид использования земельных участков,
расположенных в Октябрьском территориальном округе г. Архангельска по улице Тимме Я.**

от «20» июля 2023 г.

Общественные обсуждения по проекту решения Главы городского округа «Город Архангельск» о предоставлении разрешения на условно разрешенный вид использования земельных участков с кадастровым номером 29:22:040611:568 площадью 1675 кв. м, с кадастровым номером 29:22:040611:569 площадью 1668 кв. м, с кадастровым номером 29:22:040611:570 площадью 1562 кв. м, расположенного в Октябрьском территориальном округе г. Архангельска по улице Тимме Я.:

«Многоэтажная жилая застройка (высотная застройка)» (код (числовое обозначение) вида разрешенного использования земельного участка по классификатору видов разрешенного использования земельных участков, утвержденному приказом Росреестра от 10 ноября 2020 года № П/0412 «Об утверждении классификатора видов разрешенного использования земельных участков», - (2.6),

проводились в период с «7» июля 2023 года по «12» июля 2023 года.

Организатор общественных обсуждений: Комиссия по землепользованию и застройке городского округа «Город Архангельск».

В общественных обсуждениях приняло участие: 0 участников.

На основании протокола общественных обсуждений по проекту решения Главы городского округа «Город Архангельск» о предоставлении разрешения на условно разрешенный вид использования земельных участков, расположенных в Октябрьском территориальном округе г. Архангельска по улице Тимме Я. от 20 июля 2023 года Комиссией по землепользованию и застройке городского округа «Город Архангельск» подготовлены следующие рекомендации в отношении внесенных предложений и замечаний по указанному проекту:

1) от участников общественных обсуждений, постоянно проживающих на территории, в пределах которой проводятся общественные обсуждения, прошедших в соответствии с частью 12 статьи 5.1 Градостроительного кодекса Российской Федерации, идентификацию:

№ п/п	Инициатор	Содержание предложения (замечания)	Рекомендации организатора
1.	нет	замечаний и предложений не поступило	нет

2) от иных участников общественных обсуждений, являющихся правообладателями соответствующих земельных участков и (или) расположенных на них объектов капитального строительства и (или) помещений, являющихся частью указанных объектов капитального строительства, прошедших в соответствии с частью 12 статьи 5.1 Градостроительного кодекса Российской Федерации, идентификацию:

№ п/п	Инициатор	Содержание предложения (замечания)	Рекомендации организатора
1.	нет	замечаний и предложений не поступило	нет

Выводы по результатам общественных обсуждений:
рекомендовать предоставить разрешение на условно разрешенный вид использования земельных участков с кадастровым номером 29:22:040611:568 площадью 1675 кв. м, с кадастровым номером 29:22:040611:569 площадью 1668 кв. м, с кадастровым номером 29:22:040611:570 площадью 1562 кв. м, расположенного в Октябрьском территориальном округе г. Архангельска по улице Тимме Я.:

«Многоэтажная жилая застройка (высотная застройка)» (код (числовое обозначение) вида разрешенного использования земельного участка по классификатору видов разрешенного использования земельных участков, утвержденному приказом Росреестра от 10 ноября 2020 года № П/0412 «Об утверждении классификатора видов разрешенного использования земельных участков», - (2.6).

**Председательствующий
комиссии по землепользованию и застройке
городского округа «Город Архангельск» А.Н. Юницына**

**Заключение о результатах общественных обсуждений
проекта решения Главы городского округа «Город Архангельск»
о предоставлении разрешения на условно разрешенный вид использования земельного участка,
расположенного в Ломоносовском территориальном округе г. Архангельска по проспекту Новгородскому**

от «20» июля 2023 г.

Общественные обсуждения по проекту решения Главы городского округа «Город Архангельск» о предоставлении разрешения на условно разрешенный вид использования земельного участка с кадастровым номером 29:22:050509:3, площадью 196 кв.м расположенного в Ломоносовском территориальном округе г. Архангельска по проспекту Новгородскому:

«малоэтажная многоквартирная жилая застройка: Размещение малоэтажных многоквартирных домов (многоквартирные дома высотой до 4 этажей, включая мансардный); обустройство спортивных и детских площадок, площадок для отдыха; размещение объектов обслуживания жилой застройки во встроенных, пристроенных и встроенно-пристроенных помещениях малоэтажного многоквартирного дома, если общая площадь таких помещений в малоэтажном многоквартирном доме не составляет более 15% общей площади помещений дома.» (код (числовое обозначение) вида разрешенного использования земельного участка по классификатору видов разрешенного использования земельных участков, утвержденному приказом Росреестра от 10.11.2020 № П/0412 «Об утверждении классификатора видов разрешенного использования земельных участков», - 2.1.1.),

проводились в период с «7» июля 2023 года по «12» июля 2023 года.

Организатор общественных обсуждений: Комиссия по землепользованию и застройке городского округа «Город Архангельск».

В общественных обсуждениях приняло участие: 0 участников.

На основании протокола общественных обсуждений по проекту решения Главы городского округа «Город Архангельск» о предоставлении разрешения на условно разрешенный вид использования земельного участка, расположенного в Ломоносовском территориальном округе г. Архангельска по проспекту Новгородскому от 20 июля 2023 года Комиссией по землепользованию и застройке городского округа «Город Архангельск» подготовлены следующие рекомендации в отношении внесенных предложений и замечаний по указанному проекту:

1) от участников общественных обсуждений, постоянно проживающих на территории, в пределах которой проводятся общественные обсуждения, прошедших в соответствии с частью 12 статьи 5.1 Градостроительного кодекса Российской Федерации, идентификацию:

№ п/п	Инициатор	Содержание предложения (замечания)	Рекомендации организатора
1.	нет	замечаний и предложений не поступило	нет

2) от иных участников общественных обсуждений, являющихся правообладателями соответствующих земельных участков и (или) расположенных на них объектов капитального строительства и (или) помещений, являющихся частью указанных объектов капитального строительства, прошедших в соответствии с частью 12 статьи 5.1 Градостроительного кодекса Российской Федерации, идентификацию:

№ п/п	Инициатор	Содержание предложения (замечания)	Рекомендации организатора
1.	нет	замечаний и предложений не поступило	нет

Выводы по результатам общественных обсуждений:
рекомендовать предоставить разрешение на условно разрешенный вид использования земельного участка с кадастровым номером 29:22:050509:3, площадью 196 кв.м расположенного в Ломоносовском территориальном округе г. Архангельска по проспекту Новгородскому:

«малоэтажная многоквартирная жилая застройка: Размещение малоэтажных многоквартирных домов (многоквартирные дома высотой до 4 этажей, включая мансардный); обустройство спортивных и детских площадок, площадок для отдыха; размещение объектов обслуживания жилой застройки во встроенных, пристроенных и встроенно-пристроенных помещениях малоэтажного многоквартирного дома, если общая площадь таких помещений в малоэтажном многоквартирном доме не составляет более 15% общей площади помещений дома.» (код (числовое обозначение) вида разрешенного использования земельного участка по классификатору видов разрешенного использования земельных участков, утвержденному приказом Росреестра от 10.11.2020 № П/0412 «Об утверждении классификатора видов разрешенного использования земельных участков», - 2.1.1.).

**Председательствующий
комиссии по землепользованию и застройке
городского округа «Город Архангельск» А.Н. Юницына**

Заключение о результатах общественных обсуждений проекта решения Главы городского округа «Город Архангельск» о предоставлении разрешения на отклонение от предельных параметров реконструкции объекта капитального строительства на земельном участке, расположенном в Ломоносовском территориальном округе г. Архангельска по проспекту Новгородскому

от «20» июля 2023 г.

Общественные обсуждения по проекту решения Главы городского округа «Город Архангельск» о предоставлении разрешения на отклонение от предельных параметров реконструкции объекта капитального строительства на земельном участке с кадастровым номером 29:22:050509:3, площадью 196 кв.м, расположенном в Ломоносовском территориальном округе г. Архангельска по проспекту Новгородскому:

установление минимальной площади земельного участка 196 кв.м,

проводились в период с «7» июля 2023 года по «12» июля 2023 года.

Организатор общественных обсуждений: Комиссия по землепользованию и застройке городского округа «Город Архангельск».

В общественных обсуждениях приняло участие: 0 участников.

На основании протокола общественных обсуждений по проекту решения Главы городского округа «Город Архангельск» о предоставлении разрешения на отклонение от предельных параметров реконструкции объекта капитального строительства на земельном участке, расположенном в Ломоносовском территориальном округе г. Архангельска по проспекту Новгородскому от 20 июля 2023 года Комиссией по землепользованию и застройке городского округа «Город Архангельск» подготовлены следующие рекомендации в отношении внесенных предложений и замечаний по указанному проекту:

1) от участников общественных обсуждений, постоянно проживающих на территории, в пределах которой проводятся общественные обсуждения, прошедших в соответствии с частью 12 статьи 5.1 Градостроительного кодекса Российской Федерации, идентификацию:

№ п/п	Инициатор	Содержание предложения (замечания)	Рекомендации организатора
1.	нет	замечаний и предложений не поступило	нет

2) от иных участников общественных обсуждений, являющихся правообладателями соответствующих земельных участков и (или) расположенных на них объектов капитального строительства и (или) помещений, являющихся частью указанных объектов капитального строительства, прошедших в соответствии с частью 12 статьи 5.1 Градостроительного кодекса Российской Федерации, идентификацию:

№ п/п	Инициатор	Содержание предложения (замечания)	Рекомендации организатора
1.	нет	замечаний и предложений не поступило	нет

Выводы по результатам общественных обсуждений:

рекомендовать предоставить разрешение на отклонение от предельных параметров реконструкции объекта капитального строительства на земельном участке с кадастровым номером 29:22:050509:3, площадью 196 кв.м, расположенном в Ломоносовском территориальном округе г. Архангельска по проспекту Новгородскому:

установление минимальной площади земельного участка 196 кв.м.

Председательствующий
комиссии по землепользованию и застройке
городского округа «Город Архангельск» А.Н. Юницына

Заключение о результатах общественных обсуждений проекта решения Главы городского округа «Город Архангельск» о предоставлении разрешения на условно разрешенный вид использования земельного участка, расположенного в Соломбальском территориальном округе г. Архангельска улице Мостовой

от «20» июля 2023 г.

Общественные обсуждения по проекту решения Главы городского округа «Город Архангельск» о предоставлении разрешения на условно разрешенный вид использования земельного участка площадью 3 980 кв. м, в кадастровом квартале 29:22:021901, расположенного в Соломбальском территориальном округе г.Архангельска по улице Мостовой:

«Отдых (рекреация)» (код (числовое обозначение) вида разрешенного использования земельного участка по классификатору видов разрешенного использования земельных участков, утвержденному приказом Росреестра от 10 ноября 2020 года № П/0412 «Об утверждении классификатора видов разрешенного использования земельных участков», - (5.0),

проводились в период с «7» июля 2023 года по «12» июля 2023 года.

Организатор общественных обсуждений: Комиссия по землепользованию и застройке городского округа «Город Архангельск».

В общественных обсуждениях приняло участие: 0 участников.

На основании протокола общественных обсуждений по проекту решения Главы городского округа «Город Архангельск» о предоставлении разрешения на условно разрешенный вид использования земельного участка, расположенного в Соломбальском территориальном округе г. Архангельска улице Мостовой, об утверждении схемы расположения земельного участка от 20 июля 2023 года Комиссией по землепользованию и застройке городского округа «Город Архангельск» подготовлены следующие рекомендации в отношении внесенных предложений и замечаний по указанному проекту:

1) от участников общественных обсуждений, постоянно проживающих на территории, в пределах которой проводятся общественные обсуждения, прошедших в соответствии с частью 12 статьи 5.1 Градостроительного кодекса Российской Федерации, идентификацию:

№ п/п	Инициатор	Содержание предложения (замечания)	Рекомендации организатора
1.	нет	замечаний и предложений не поступило	нет

2) от иных участников общественных обсуждений, являющихся правообладателями соответствующих земельных участков и (или) расположенных на них объектов капитального строительства и (или) помещений, являющихся частью указанных объектов капитального строительства, прошедших в соответствии с частью 12 статьи 5.1 Градостроительного кодекса Российской Федерации, идентификацию:

№ п/п	Инициатор	Содержание предложения (замечания)	Рекомендации организатора
1.	нет	замечаний и предложений не поступило	нет

Выводы по результатам общественных обсуждений:

рекомендовать предоставить разрешение на условно разрешенный вид использования земельного участка площадью 3 980 кв. м, в кадастровом квартале 29:22:021901, расположенного в Соломбальском территориальном округе г.Архангельска по улице Мостовой:

«Отдых (рекреация)» (код (числовое обозначение) вида разрешенного использования земельного участка по классификатору видов разрешенного использования земельных участков, утвержденному приказом Росреестра от 10 ноября 2020 года № П/0412 «Об утверждении классификатора видов разрешенного использования земельных участков», - (5.0).

Председательствующий
комиссии по землепользованию и застройке
городского округа «Город Архангельск» А.Н. Юницына

Заключение о результатах общественных обсуждений проекта решения Главы городского округа «Город Архангельск» о предоставлении разрешения на отклонение от предельных параметров реконструкции объекта капитального строительства (индивидуальный жилой дом) на земельном участке, расположенном в территориальном округе Варавино-Фактория г. Архангельска, территория КИЗ Силикат 1-я линия

от «20» июля 2023 г.

Общественные обсуждения по проекту решения Главы городского округа «Город Архангельск» о предоставлении разрешения на отклонение от предельных параметров разрешенного строительства объекта капитального строительства (индивидуальный жилой дом) на земельном участке площадью 1 155 кв.м с кадастровым номером 29:16:080801:1651, расположенном в территориальном округе Варавино-Фактория г. Архангельска, территория КИЗ Силикат 1-я линия:

уменьшение отступа зданий, строений, сооружений от западной границы земельного участка до 1,3 метра,

проводились в период с «7» июля 2023 года по «12» июля 2023 года.

Организатор общественных обсуждений: Комиссия по землепользованию и застройке городского округа «Город Архангельск».

В общественных обсуждениях приняло участие: 0 участников.

На основании протокола общественных обсуждений по проекту решения Главы городского округа «Город Архангельск» о предоставлении разрешения на отклонение от предельных параметров разрешенного строительства объекта капитального строительства (индивидуальный жилой дом) на земельном участке, расположенном в территориальном округе Варавино-Фактория г. Архангельска, территория КИЗ Силикат 1-я линия от 20 июля 2023 года Комиссией по землепользованию и застройке городского округа «Город Архангельск» подготовлены следующие рекомендации в отношении внесенных предложений и замечаний по указанному проекту:

1) от участников общественных обсуждений, постоянно проживающих на территории, в пределах которой проводятся общественные обсуждения, прошедших в соответствии с частью 12 статьи 5.1 Градостроительного кодекса Российской Федерации, идентификацию:

№ п/п	Инициатор	Содержание предложения (замечания)	Рекомендации организатора
1.	нет	замечаний и предложений не поступило	нет

2) от иных участников общественных обсуждений, являющихся правообладателями соответствующих земельных участков и (или) расположенных на них объектов капитального строительства и (или) помещений, являющихся частью указанных объектов капитального строительства, прошедших в соответствии с частью 12 статьи 5.1 Градостроительного кодекса Российской Федерации, идентификацию:

№ п/п	Инициатор	Содержание предложения (замечания)	Рекомендации организатора
1.	нет	замечаний и предложений не поступило	нет

Выводы по результатам общественных обсуждений:

рекомендовать предоставить разрешение на отклонение от предельных параметров разрешенного строительства объекта капитального строительства (индивидуальный жилой дом) на земельном участке площадью 1 155 кв.м с кадастровым номером 29:16:080801:1651, расположенном в территориальном округе Варавино-Фактория г. Архангельска, территория КИЗ Силикат 1-я линия:

уменьшение отступа зданий, строений, сооружений от западной границы земельного участка до 1,3 метра.

Председательствующий
комиссии по землепользованию и застройке
городского округа «Город Архангельск» А.Н. Юницына

Заключение о результатах общественных обсуждений проекта решения Главы городского округа «Город Архангельск» о предоставлении разрешения на отклонение от предельных параметров реконструкции объекта капитального строительства (индивидуальный жилой дом) на земельном участке, расположенном в Маймаксанском территориальном округе г. Архангельска по улице Юности

20.07.2023

Общественные обсуждения по проекту решения Главы городского округа «Город Архангельск» о предоставлении разрешения на отклонение от предельных параметров реконструкции объекта капитального строительства (индивидуальный жилой дом) на земельном участке площадью 1130 кв. м с кадастровым номером 29:22:012011:43, расположенном в Маймаксанском территориальном округе г. Архангельска по улице Юности:

уменьшение отступа зданий, строений, сооружений от северной границы земельного участка - до 0,9 м,

проводились в период с «7» июля 2023 года по «12» июля 2023 года.

Организатор общественных обсуждений: Комиссия по землепользованию и застройке городского округа «Город Архангельск».

В общественных обсуждениях приняло участие: 0 участников.

На основании протокола общественных обсуждений по проекту решения Главы городского округа «Город Архангельск» о предоставлении разрешения на отклонение от предельных параметров реконструкции объекта капитального строительства (индивидуальный жилой дом) на земельном участке, расположенном в Маймаксанском территориальном округе г. Архангельска по улице Юности от 20 июля 2023 года Комиссией по землепользованию и застройке городского округа «Город Архангельск» подготовлены следующие рекомендации в отношении внесенных предложений и замечаний по указанному проекту:

1) от участников общественных обсуждений, постоянно проживающих на территории, в пределах которой проводятся общественные обсуждения, прошедших в соответствии с частью 12 статьи 5.1 Градостроительного кодекса Российской Федерации, идентификацию:

№ п/п	Инициатор	Содержание предложения (замечания)	Рекомендации организатора
1.	нет	замечаний и предложений не поступило	нет

2) от иных участников общественных обсуждений, являющихся правообладателями соответствующих земельных участков и (или) расположенных на них объектов капитального строительства и (или) помещений, являющихся частью указанных объектов капитального строительства, прошедших в соответствии с частью 12 статьи 5.1 Градостроительного кодекса Российской Федерации, идентификацию:

№ п/п	Инициатор	Содержание предложения (замечания)	Рекомендации организатора
1.	нет	замечаний и предложений не поступило	нет

Выводы по результатам общественных обсуждений:

рекомендовать предоставить разрешение на отклонение от предельных параметров реконструкции объекта капитального строительства (индивидуальный жилой дом) на земельном участке площадью 1130 кв. м с кадастровым номером 29:22:012011:43, расположенном в Маймаксанском территориальном округе г. Архангельска по улице Юности:

уменьшение отступа зданий, строений, сооружений от северной границы земельного участка - до 0,9 м.

Председательствующий
комиссии по землепользованию и застройке
городского округа «Город Архангельск» А.Н. Юницына

Соломбальская территориальная избирательная комиссия, г. Архангельск

ПОСТАНОВЛЕНИЕ

19 июля 2023 года № 42/135

г. Архангельск

О регистрации Гуревича Игоря Давидовича кандидатом в депутаты Архангельской городской Думы двадцать восьмого созыва по одномандатному избирательному округу № 15

Проверив соответствие порядка выдвижения избирательным объединением «Региональное отделение в Архангельской области Политической партии «НОВЫЕ ЛЮДИ» кандидата в депутаты Архангельской городской Думы двадцать восьмого созыва по одномандатному избирательному округу № 15 Гуревича Игоря Давидовича требованиям Федеральных законов «О политических партиях», «Об основных гарантиях избирательных прав и права на участие в референдуме граждан Российской Федерации», областного закона «О выборах в органы местного самоуправления в Архангельской области» и необходимые для выдвижения и регистрации кандидата документы, в соответствии со статьей 26 Федерального закона «Об основных гарантиях избирательных прав и права на участие в референдуме граждан Российской Федерации», статьями 22, 39,1, 39.2, 40, 43, 46 указанного областного закона, на основании постановления Октябрьской территориальной избирательной комиссии, г. Архангельск от 19.06.2023 № 46/126 «О возложении полномочий окружных избирательных комиссий по выборам депутатов Архангельской городской Думы двадцать восьмого созыва на территориальные избирательные комиссии города Архангельска», Соломбальская территориальная избирательная комиссия, г. Архангельск **постановляет**:

1. Зарегистрировать Гуревича Игоря Давидовича, 30 июля 1960 года рождения, члена Политической партии «НОВЫЕ ЛЮДИ», выдвинутого избирательным объединением ««Региональное отделение в Архангельской области Политической партии «НОВЫЕ ЛЮДИ» кандидатом в депутаты Архангельской городской Думы двадцать восьмого созыва по одномандатному избирательному округу № 15, зарегистрированного также в составе списка кандидатов, 19 июля 2023 года в 18 часов 45 минут.

2. Выдать зарегистрированному кандидату Гуревичу Игорю Давидовичу удостоверение установленного образца.

3. Направить для опубликования в газету «Архангельск – город воинской славы» и разместить на странице Соломбальской территориальной избирательной комиссии, г. Архангельск в сети Интернет сведения о зарегистрированном кандидате в установленном объеме.

Председатель комиссии Т.Н. Кирьянова

Секретарь комиссии О.Н. Редкореброва

Сведения о зарегистрированных кандидатах в депутаты Архангельской городской Думы двадцать восьмого созыва по одномандатному избирательному округу № 12
(от «19» июля 2023 года)
(дата регистрации кандидатов)

Фамилия, имя, отчество	Гуревич Игорь Давидович
Дата рождения	30 июля 1960 года
Место рождения	г. Архангельск
Место жительства	Архангельская обл., г. Архангельск
Сведения о профессиональном образовании	Архангельский государственный педагогический институт им. М.В. Ломоносова, 1981 г.
Основное место работы, должность (род занятий)	индивидуальный предприниматель
Субъект выдвижения	избирательное объединение «Региональное отделение в Архангельской области Политической партии «НОВЫЕ ЛЮДИ»
Сведения об исполнении обязанностей депутата на непостоянной основе	нет
Принадлежность к политической партии (иному общественному объединению)	Политическая партия «НОВЫЕ ЛЮДИ», член партии
Сведения о судимости, сведения о дате снятия или погашения судимости (при наличии)	нет
Сведения о том, что кандидат является иностранным агентом, либо кандидатом, аффилированным с иностранным агентом (при наличии)	нет

реклама

СВЕДЕНИЯ О РАЗМЕРЕ И ОБ ИСТОЧНИКАХ ДОХОДОВ, ИМУЩЕСТВЕ, ПРИНАДЛЕЖАЩЕМ КАНДИДАТУ (СУПРУГУ И НЕСОВЕРШЕННОЛЕТНИМ ДЕТЯМ) НА ПРАВЕ СОБСТВЕННОСТИ, О СЧЕТАХ (ВКЛАДАХ) В БАНКАХ, ЦЕННЫХ БУМАГАХ

Выборы депутатов Архангельской городской Думы двадцать восьмого созыва
10.09.2023

Региональное отделение в Архангельской области Политической партии «НОВЫЕ ЛЮДИ»

№ п/п	Фамилия, имя, отчество кандидата	Наименование организации - источника выплаты дохода, общая сумма дохода (руб.)	Недвижимое имущество, местонахождение (субъект РФ, иностранное государство)						Транспортные средства	Денежные средства, находящиеся на счетах в банках	Иное имущество		
											Ценные бумаги		Иное участие в коммерческих организациях
											Акции	Иные ценные бумаги	
			Земельные участки (кв. м)	Жилые дома (кв. м)	Квартиры, комнаты (кв. м)	Садовые дома (кв. м)	Машино-места (кв. м)	Иное недвижимое имущество (кв. м)	Вид, марка, модель, год выпуска	Остаток на счете (руб.)	Наименование организации, количество акций, номинальная стоимость одной акции (руб.)	Вид ценной бумаги, лицо, выпустившее ценную бумагу, кол-во ценных бумаг, общая стоимость (руб.)	Наименование организации, доля участия
1	2	3	4	5	6	7	8	9	10	11	12	13	14
1.	Гуревич Игорь Давидович	1. НО "АРТА"; 2. Администрация Губернатора Архангельской области и Правительства Архангельской области; 3. отделение Фонда пенсионного и социального страхования Российской Федерации по Архангельской области и Ненецкому автономному округу; 4. АО "Альфа-Банк"; Общая сумма доходов: 1 807 583.55 руб.	0	0	1. Архангельская область, 56.70 кв.м.	0	0	0	0	кол-во объектов: 9; Общая сумма остатка: 1 077 013.15 руб.	0	0	0

Соломбальская территориальная избирательная комиссия, г. Архангельск

ПОСТАНОВЛЕНИЕ

19 июля 2023 года № 42/136

г. Архангельск

О регистрации Попова Артема Олеговича кандидатом в депутаты Архангельской городской Думы двадцать восьмого созыва по одномандатному избирательному округу № 14

Проверив соответствие порядка выдвижения избирательным объединением «Региональное отделение в Архангельской области Политической партии «НОВЫЕ ЛЮДИ» кандидата в депутаты Архангельской городской Думы двадцать восьмого созыва по одномандатному избирательному округу № 14 Попова Артема Олеговича требованиям Федеральных законов «О политических партиях», «Об основных гарантиях избирательных прав и права на участие в референдуме граждан Российской Федерации», областного закона «О выборах в органы местного самоуправления в Архангельской области» и необходимые для выдвижения и регистрации кандидата документы, в соответствии со статьей 26 Федерального закона «Об основных гарантиях избирательных прав и права на участие в референдуме граждан Российской Федерации», статьями 22, 39,1, 39.2, 40, 43, 46 указанного областного закона, на основании постановления Октябрьской территориальной избирательной комиссии, г. Архангельск от 19.06.2023 № 46/126 «О возложении полномочий окружных избирательных комиссий по выборам депутатов Архангельской городской Думы двадцать восьмого созыва на территориальные избирательные комиссии города Архангельска», Соломбальская территориальная избирательная комиссия, г. Архангельск **постановляет**:

1. Зарегистрировать Попова Артема Олеговича, 1 февраля 1990 года рождения, члена Политической партии «НОВЫЕ ЛЮДИ», выдвинутого избирательным объединением «Региональное отделение в Архангельской области Политической партии «НОВЫЕ ЛЮДИ» кандидатом в депутаты Архангельской городской Думы двадцать восьмого созыва по одномандатному избирательному округу № 14, зарегистрированного также в составе списка кандидатов, 19 июля 2023 года в 19 часов 00 минут.
2. Выдать зарегистрированному кандидату Попову Артему Олеговичу удостоверение установленного образца.
3. Направить для опубликования в газету «Архангельск – город воинской славы» и разместить на странице Соломбальской территориальной избирательной комиссии, г. Архангельск в сети Интернет сведения о зарегистрированном кандидате в установленном объеме.

Председатель комиссии **Т.Н. Кирьянова**

Секретарь комиссии **О.Н. Редкореброва**

Сведения о зарегистрированных кандидатах в депутаты Архангельской городской Думы двадцать восьмого созыва по одномандатному избирательному округу № 14
(от «19» июля 2023 года)
(дата регистрации кандидатов)

Фамилия, имя, отчество	Попов Артём Олегович
Дата рождения	01 февраля 1990 г.
Место рождения	г. Архангельск
Место жительства	Архангельская обл., г. Архангельск
Сведения о профессиональном образовании	ГОУ НПО «Технический лицей № 25», 2008 г.
Основное место работы, должность (род занятий)	Индивидуальный предприниматель Лозенко Т.И., официант
Субъект выдвижения	избирательное объединение «Региональное отделение в Архангельской области Политической партии «НОВЫЕ ЛЮДИ»
Сведения об исполнении обязанностей депутата на непостоянной основе	нет
Принадлежность к политической партии (иному общественному объединению)	Политическая партия «НОВЫЕ ЛЮДИ», член партии
Сведения о судимости, сведения о дате снятия или погашения судимости (при наличии)	нет
Сведения о том, что кандидат является иностранным агентом, либо кандидатом, аффилированным с иностранным агентом (при наличии)	нет

СВЕДЕНИЯ О РАЗМЕРЕ И ОБ ИСТОЧНИКАХ ДОХОДОВ, ИМУЩЕСТВЕ, ПРИНАДЛЕЖАЩЕМ КАНДИДАТУ (СУПРУГУ И НЕСОВЕРШЕННОЛЕТНИМ ДЕТЯМ) НА ПРАВЕ СОБСТВЕННОСТИ, О СЧЕТАХ (ВКЛАДАХ) В БАНКАХ, ЦЕННЫХ БУМАГАХ

Выборы депутатов Архангельской городской Думы двадцать восьмого созыва
10.09.2023

Региональное отделение в Архангельской области Политической партии «НОВЫЕ ЛЮДИ»

№ п/п	Фамилия, имя, отчество кандидата	Наименование организации - источника выплаты дохода, общая сумма дохода (руб.)	Недвижимое имущество, местонахождение (субъект РФ, иностранное государство)						Транспортные средства	Денежные средства, находящиеся на счетах в банках	Иное имущество		
											Ценные бумаги		Иное участие в коммерческих организациях
											Акции	Иные ценные бумаги	
			Земельные участки (кв. м)	Жилые дома (кв. м)	Квартиры, комнаты (кв. м)	Садовые дома (кв. м)	Машино-места (кв. м)	Иное недвижимое имущество (кв. м)	Вид, марка, модель, год выпуска	Остаток на счете (руб.)	Наименование организации, количество акций, номинальная стоимость одной акции (руб.)	Вид ценной бумаги, лицо, выпустившее ценную бумагу, кол-во ценных бумаг, общая стоимость (руб.)	Наименование организации, доля участия
1	2	3	4	5	6	7	8	9	10	11	12	13	14
1.	Попов Артём Олегович	1. Государственное учреждение Архангельское региональное отделение Фонда социального страхования Российской Федерации; 2. Лозенко Т.И. (Архангельская область, город Архангельск); Общая сумма доходов: 122 580.21 руб.	0	0	0	0	0	0	0	кол-во объектов: 4; Общая сумма остатка: 5 113.63 руб.	0	0	0

Соломбальская территориальная избирательная комиссия, г. Архангельск

ПОСТАНОВЛЕНИЕ

19 июля 2023 года № 42/137

г. Архангельск

О регистрации Пороховника Аркадия Борисовича кандидатом в депутаты Архангельской городской Думы двадцать восьмого созыва по одномандатному избирательному округу № 12

Проверив соответствие порядка выдвижения избирательным объединением «Архангельское местное отделение Всероссийской политической партии «ЕДИНАЯ РОССИЯ» кандидата в депутаты Архангельской городской Думы двадцать восьмого созыва по одномандатному избирательному округу № 12 Пороховника Аркадия Борисовича требованиям Федеральных законов «О политических партиях», «Об основных гарантиях избирательных прав и права на участие в референдуме граждан Российской Федерации», областного закона «О выборах в органы местного самоуправления в Архангельской области» и необходимые для выдвижения и регистрации кандидата документы, в соответствии со статьей 26 Федерального закона «Об основных гарантиях избирательных прав и права на участие в референдуме граждан Российской Федерации», статьями 22, 39,1, 39.2, 40, 43, 46 указанного областного закона, на основании постановления Октябрьской территориальной избирательной комиссии, г. Архангельск от 19.06.2023 № 46/126 «О возложении полномочий окружных избирательных комиссий по выборам депутатов Архангельской городской Думы двадцать восьмого созыва на территориальные избирательные комиссии города Архангельска», Соломбальская территориальная избирательная комиссия, г. Архангельск **постановляет**:

1. Зарегистрировать Пороховника Аркадия Борисовича, 2 октября 1966 года рождения, члена Всероссийской политической партии «ЕДИНАЯ РОССИЯ», выдвинутого избирательным объединением «Архангельское местное отделение Всероссийской политической партии «ЕДИНАЯ РОССИЯ» кандидатом в депутаты Архангельской городской Думы двадцать восьмого созыва по одномандатному избирательному округу № 12, зарегистрированного также в составе списка кандидатов, 19 июля 2023 года в 19 часов 15 минут.
2. Выдать зарегистрированному кандидату Пороховнику Аркадию Борисовичу удостоверение установленного образца.
3. Направить для опубликования в газету «Архангельск – город воинской славы» и разместить на странице Соломбальской территориальной избирательной комиссии, г. Архангельск в сети Интернет сведения о зарегистрированном кандидате в установленном объеме.

Председатель комиссии **Т.Н. Кирьянова**

Секретарь комиссии **О.Н. Редкореброва**

Сведения о зарегистрированных кандидатах в депутаты Архангельской городской Думы двадцать восьмого созыва по одномандатному избирательному округу № 12
(от «19» июля 2023 года)
(дата регистрации кандидатов)

Фамилия, имя, отчество	Пороховник Аркадий Борисович
Дата рождения	02 октября 1966 г.
Место рождения	г. Архангельск
Место жительства	Архангельская обл., г. Архангельск
Сведения о профессиональном образовании	Санкт-Петербургский государственный технический университет, 1992 г.
Основное место работы, должность (род занятий)	ООО «НК-бункер», генеральный директор
Субъект выдвижения	избирательное объединение «Архангельское местное отделение Всероссийской политической партии «ЕДИНАЯ РОССИЯ»
Сведения об исполнении обязанностей депутата на непостоянной основе	нет
Принадлежность к политической партии (иному общественному объединению)	Всероссийская политическая партия «ЕДИНАЯ РОССИЯ», член партии
Сведения о судимости, сведения о дате снятия или погашения судимости (при наличии)	нет
Сведения о том, что кандидат является иностранным агентом, либо кандидатом, аффилированным с иностранным агентом (при наличии)	нет

СВЕДЕНИЯ О РАЗМЕРЕ И ОБ ИСТОЧНИКАХ ДОХОДОВ, ИМУЩЕСТВЕ, ПРИНАДЛЕЖАЩЕМ КАНДИДАТУ (СУПРУГУ И НЕСОВЕРШЕННОЛЕТНИМ ДЕТЯМ) НА ПРАВЕ СОБСТВЕННОСТИ, О СЧЕТАХ (ВКЛАДАХ) В БАНКАХ, ЦЕННЫХ БУМАГАХ

Выборы депутатов Архангельской городской Думы двадцать восьмого созыва
10.09.2023

Архангельское местное отделение Всероссийской политической партии «ЕДИНАЯ РОССИЯ»

№ п/п	Фамилия, имя, отчество кандидата	Наименование организации - источника выплаты дохода, общая сумма дохода (руб.)	Недвижимое имущество, местонахождение (субъект РФ, иностранное государство)						Транспортные средства	Денежные средства, находящиеся на счетах в банках	Иное имущество		
											Ценные бумаги		Иное участие в коммерческих организациях
											Акции	Иные ценные бумаги	
			Земельные участки (кв. м)	Жилые дома (кв. м)	Квартиры, комнаты (кв. м)	Садовые дома (кв. м)	Машино-места (кв. м)	Иное недвижимое имущество (кв. м)	Вид, марка, модель, год выпуска	Остаток на счете (руб.)	Наименование организации, количество акций, номинальная стоимость одной акции (руб.)	Вид ценной бумаги, лицо, выпустившее ценную бумагу, кол-во ценных бумаг, общая стоимость (руб.)	Наименование организации, доля участия
1	2	3	4	5	6	7	8	9	10	11	12	13	14
1.	Пороховник Аркадий Борисович	1. ООО "НК-флот"; 2. ООО "НК-бункер"; 3. ООО "НК-ТЕРМИНАЛ"; 4. ООО "НКБ"; 5. ПАО СБЕРБАНК; 6. Банк ВТБ (ПАО); Общая сумма доходов: 3 190 624.81 руб.	1. Архангельская область, 720.00 кв.м.	1. Архангельская область, 51.60 кв.м.	кол-во объектов: 2; 1. Архангельская область, 63.40 кв.м., 1/2; 2. 60.90 кв.м., 1/3	0	0	0	1. автомобиль легковой, TOYOTA (2013 г.)	кол-во объектов: 22; Общая сумма остатка: 4 429 643.99 руб.	0	0	1. общество с ограниченной ответственностью "НК-Бункер", 10%; 2. общество с ограниченной ответственностью "НКБ", 100%

Почитаем и поиграем

На Чумбаровке работает летний читальный зал

■ ФОТО: ЦЕНТРАЛЬНАЯ ГОРОДСКАЯ БИБЛИОТЕКА ИМЕНИ М. В. ЛОМОНОСОВА

Творческую площадку под открытым небом ежегодно организует Центральная городская библиотека имени М. В. Ломоносова.



Летний читальный зал работает весь июль каждые вторник и четверг с 11:00 до 15:00 на проспекте Чумбарова-Лучинского (рядом с рестораном Stare Mesto). Горожан ждут настольные игры, мастер-классы, книжные выставки.

Проект «Летний читальный зал» реализуется уже 15-й год. Его главная цель – продвижение книги и чтения среди архангелогородцев, а также организация досуга детей.

– Мы подготовили для гостей встречи с писателями, интересные викторины. Ребята делают книжки, рисуют лето, раскрашивают раскраски, играют в игры, в том числе в настольные и познавательные. Я думаю, что архангелогородцам вместе с нами скучать не придется, – рассказала заведующая отделом инновационно-методической деятельности и библиотечного маркетинга Центральной городской библиотеки имени М. В. Ломоносова **Любовь Беляева**.



реклама

МУП «ГОРСВЕТ» ОКАЗЫВАЕТ УСЛУГИ:

- Предоставление мест крепления на опорах наружного освещения
- Оформление и выдача технических условий и согласований
- Строительство и обслуживание линий наружного освещения
- Строительство и обслуживание светофорных объектов
- Изготовление и монтаж дорожных знаков и указателей
- Предоставление спецтехники с экипажем
  - Автогидроподъемник «Чайка-Сервис 4784FP» на базе Hyundai
  - Автогидроподъемник АПТ-18 (АПТ-22) на базе КамАЗ
  - Экскаватор-погрузчик Caterpillar 434F

Получить информацию или заказать услугу можно по телефонам: коммерческий отдел 20-78-51, общий отдел 20-85-80, или по адресу: г. Архангельск, пр. Троицкий, 62

газета
«Архангельск – Город воинской славы»
№ 77 (1271) от 21.07.2023 16+
И. о. главного редактора:
Е. Е. УДАЛКИН

Учредитель: Администрация городского округа «Город Архангельск»
Адрес издателя, редакции: 163000, г. Архангельск, пр. Троицкий, 61, 3–й этаж.
Издатель: МУ «Информационно–издательский центр»

Газета зарегистрирована в Управлении Федеральной службы по надзору в сфере связи, информационных технологий и массовых коммуникаций по Архангельской области и Ненецкому автономному округу. Свидетельство ПИ № ТУ 29–00259 от 11.03.2011

Перепечатка материалов без согласия редакции не допускается.

Телефон редакции: 21–42–83
➔ Отпечатано в ООО «Типография «Правда Севера». 163002, г. Архангельск, пр. Новгородский, 32.
➔ Заказ № 2569. Подписано в печать: по графику 18:00, фактически 18:00. Тираж номера 1000 экз.
➔ Выходит три раза в неделю. Распространяется бесплатно.

➔ Позиция авторов материалов не всегда совпадает с позицией редакции.
➔ Ответственность за достоверность рекламы несет рекламодатель. Рекламируемые товары и услуги подлежат обязательной сертификации в случаях, предусмотренных законом.
➔ Партнерский материал – публикация, не являющаяся рекламой, подготовленная в сотрудничестве с предприятиями и организациями в рамках коммерческих или спонсорских договоров