



Официальный публикатор
муниципальных правовых актов,
решений сессий Архангельской
городской Думы

Городская газета

АРХАНГЕЛЬСК – ГОРОД ВОИНСКОЙ СЛАВЫ

ЕЖЕНЕДЕЛЬНОЕ
ИЗДАНИЕ
АДМИНИСТРАЦИИ
ОБЛАСТНОГО
ЦЕНТРА

→ № 84 (975),
30 октября 2020 года

ЛЮДИ И СОБЫТИЯ • ПОЛИТИКА И ЭКОНОМИКА • КУЛЬТУРА И СПОРТ

Чумбаровка: вчера и сегодня

Подробности: Музей «Малые Корелы» подвел итоги конкурса «Прошлое и настоящее заповедной улицы»

Юлия ПЕТРОВА,
помощник директора
по информационной политике
музея «Малые Корелы»

Конкурс рисунков проводился в рамках культурно-просветительского проекта «Псковский проспект в зеркале времени» и был посвящен истории и архитектуре проспекта Чумбарова-Лучинского.

Поступило более пятидесяти работ. Самой многочисленной стала номинация «Я – художник», участником которой могли в любой технике изобразить существующий или ранее стоявший памятник или здание на проспекте Чумбарова-Лучинского. Победителем конкурса среди воспитанников детских садов стала **Арина Попова** из детского сада № 147 «Рябинушка». Дипломы II и III степени также у воспитанников этого детского сада **Варвары Качевой** и **Яна Ярагина**.

Среди младших школьников диплома I степени удостоена ученица архангельской школы № 2 **Марина Рогозина**, диплом II степени – у **Дарьи Алексеевой** из лингвистической гимназии № 27 города Северодвинска, диплом III степени – у



Василисы Севастьяновой, воспитанницы ДДЮТ.

В возрастной категории 11-14 лет диплом I степени присужден ученице школы № 52 **Виктории Заручевской**. Диплом II степени – у **Амуры Кашиной**, ученицы средней школы № 1, диплом III степени – у учащегося школы № 2 **Сергея Титова** (все школьники – из Архангельска). В возрастной категории 15 лет и старше диплома I сте-

пени удостоена ученица архангельской школы № 1 **София Кондратьева**. Дипломы II и III степени – у **Марии Колобовой** и **Ирины Назаркиной**, студенток Архангельского техникума строительства и экономики.

В номинации «Я – архитектор» участникам было предложено своими руками сделать из любого материала архитектурный макет – объемно-пространственное изобра-



жение существующего памятника или здания на Чумбаровке. Диплом I степени присужден ученику архангельской школы № 95 **Арсению Воронину**, который представил на конкурс макет усадьбы Головина, диплом II степени – **Ульяне Козинной** из гимназии № 6 города Архангельска за макет памятника Сене Малине.

В номинации «Я – исследователь» жюри оценивало исследова-

тельские работы, повествующие об истории домов и архитектурных памятников, существующих или ранее находившихся на пешеходной улочке. Диплома I степени в своих возрастных группах удостоены педагог Приморской средней школы **Юлия Суханова**, ученик архангельской средней школы № 52 **Илья Лещуков** и ученица Бобровской средней школы **Анастасия Воронина**.

Каникулы с «Оранжевым настроением»

Будет интересно: КЦ «Соломбала-Арт» приглашает учеников 1-4 классов в творческую мастерскую

Каникулы – долгожданная пора для всех школьников. Ребята хотят провести их весело и незабываемо.

Родители ожидают, что за этот недолгий период дети отдохнут, наберутся сил и энергии, перед тем как вновь окунуться в учебу.

Специалисты культурного центра постарались учесть все нюансы и составили программу мероприятий.

Со 2 по 6 ноября, исключая праздничный выходной день 4 ноября, школьники младших классов приглашаются в творческую мастерскую «Оранжевое настроение». Каждый день будет насыщен интересными и разнообразными событиями. Планируется, что ребята побывают на нескольких экскурсиях: новой экспозиции в Северном морском музее, посвященной сложной и опасной работе полярников, и выставки в Музее автомототехники, где ребята познакомятся с историей автомобилей прошлых лет.

Возможно посещение кинотеатра, ведь это один из любимых видов отдыха у детей. Помимо этого, мальчишек и девчонок ждут увлекательные творческие мастер-классы, а также научно-познавательные и развлекательные программы в «Волшебном доме Снеговика». Ежедневно будет выделено время для прогулок в парке около КЦ «Соломбала-Арт».

Подробнее узнать о программе мероприятий творческой мастерской «Оранжевое настроение» и стоимости можно по телефону: 22-54-33 и 47-01-90 (6+).

Специалисты культурного центра постарались учесть все нюансы и составили программу мероприятий



ФОТО: ПРЕСС-СЛУЖБА КЦ «СОЛОМБАЛА-АРТ»

Патриоты

О дедушкином ордене

Исакогорская детская библиотека № 13 приняла участие в масштабной образовательной акции – Всероссийский единый урок «Права человека».



ФОТО: САЙТ ЦЕНТРАЛИЗОВАННОЙ БИБЛИОТЕЧНОЙ СИСТЕМЫ АРХАНГЕЛЬСКА

В 2020 году этот урок посвящен Году памяти и славы и проводится в честь 75-летия Победы в Великой Отечественной войне.

Участниками акции стали дошкольники. Библиотекари прочитали ребятам рассказ **Анатолия Митяева** «Дедушкин орден». Дети внимательно слушали произведение, обсуждали его, отвечали на вопросы по тексту: почему рассказ имеет такое название, кто завладел дедушкиными вещами, почему внук вернул орден дедушке.

Как сообщает сайт Централизованной библиотечной системы Архангельска, произведения Анатолия Митяева являются лучшими образцами детской литературы о Великой Отечественной войне. Они воспитывают духовность, нравственность, преемственность поколений, патриотические чувства у детей.

ГЛАВА МУНИЦИПАЛЬНОГО ОБРАЗОВАНИЯ
"ГОРОД АРХАНГЕЛЬСК"

РАСПОРЯЖЕНИЕ

от 22 октября 2020 г. № 3702р

О предоставлении разрешения на условно разрешенный вид использования земельного участка, расположенного в Соломбальском территориальном округе г.Архангельска по улице Маймаксанской, об утверждении схемы расположения земельного участка

В соответствии с Градостроительным кодексом Российской Федерации от 29.12.2004 № 190-ФЗ, Правилами землепользования и застройки муниципального образования "Город Архангельск" от 26.12.2019 № 38-п, приказом Министерства экономического развития Российской Федерации от 01.09.2014 № 540 "Об утверждении классификатора видов разрешенного использования земельных участков":

1. Предоставить разрешение на условно разрешенный вид использования земельного участка площадью 113 кв.м в кадастровом квартале 29:22:020425, расположенного в Соломбальском территориальном округе г. Архангельска по улице Маймаксанской:

"ведение огородничества: осуществление отдыха и (или) выращивания гражданами для собственных нужд сельскохозяйственных культур; размещение хозяйственных построек, не являющихся объектами недвижимости, предназначенных для хранения инвентаря и урожая сельскохозяйственных культур" (код (числовое обозначение) вида разрешенного использования земельного участка по классификатору видов разрешенного использования земельных участков, утвержденному приказом Министерства экономического развития Российской Федерации от 01.09.2014 № 540 "Об утверждении классификатора видов разрешенного использования земельных участков", - 13.1).

2. Утвердить прилагаемую схему расположения земельного участка площадью 113 кв.м в кадастровом квартале 29:22:020425, расположенного в Соломбальском территориальном округе г. Архангельска по улице Маймаксанской, в границах территориальной зоны индивидуальных жилых домов с приусадебными участками и малоэтажных многоквартирных жилых домов Ж-5 согласно Правилам землепользования и застройки муниципального образования "Город Архангельск" (категория земель – земли населенных пунктов) с видом разрешенного использования "ведение огородничества: осуществление отдыха и (или) выращивания гражданами для собственных нужд сельскохозяйственных культур; размещение хозяйственных построек, не являющихся объектами недвижимости, предназначенных для хранения инвентаря и урожая сельскохозяйственных культур".

3. Предоставить Салихову Хамату Бурхановичу право на обращение без доверенности с заявлением о государственном кадастровом учете образуемого земельного участка.

Исполняющий обязанности Главы
муниципального образования
"Город Архангельск"

Д.А. Морев



ГЛАВА МУНИЦИПАЛЬНОГО ОБРАЗОВАНИЯ
"ГОРОД АРХАНГЕЛЬСК"

РАСПОРЯЖЕНИЕ

от 22 октября 2020 г. № 3707р

О предоставлении разрешения на отклонение от предельных параметров разрешенного строительства объекта капитального строительства (многоквартирный жилой дом) на земельных участках, расположенных в Октябрьском территориальном округе г. Архангельска по проспекту Ломоносова

В соответствии с Градостроительным кодексом Российской Федерации от 29.12.2004 № 190-ФЗ, Правилами землепользования и застройки муниципального образования "Город Архангельск" от 26.12.2019 № 38-п:

Предоставить разрешение на отклонение от предельных параметров разрешенного строительства объекта капитального строительства (многоквартирный жилой дом) на земельных участках площадью 2090 кв.м с кадастровым номером 29:22:040716:1310, площадью 573 кв.м с кадастровым номером 29:22:040716:24, расположенных в Октябрьском территориальном округе г.Архангельска по проспекту Ломоносова:

уменьшение отступа зданий, строений, сооружений от границ земельного участка с юго-восточной, юго-западной, северо-восточной сторон до 3 метров;

уменьшение отступа зданий, строений, сооружений от красной линии до 3 метров.

Отказать в предоставлении разрешения на отклонение от предельных параметров разрешенного строительства объекта капитального строительства (многоквартирный жилой дом) на земельных участках площадью 2090 кв.м с кадастровым номером 29:22:040716:1310, площадью 573 кв.м с кадастровым номером 29:22:040716:24, расположенных в Октябрьском территориальном округе г.Архангельска по проспекту Ломоносова:

размещение 8 машино-мест для хранения индивидуального транспорта частично за пределами земельного участка - с северо-восточной стороны (на северо-восток от границ земельного участка на 1 м).

размещение площадок общего пользования различного назначения за пределами границ земельных участков:

детская игровая площадка 30 кв.м - с юго-западной стороны (3 метра от границ земельного участка),

спортивная площадка 98 кв. м - с юго-западной стороны (2,5 метра от границ земельного участка),

площадка отдыха взрослых 10 кв. м - с юго-западной стороны (10 метров от границ земельного участка).

Основание отказа: в связи с нарушением прав третьих лиц, ограничением возможности подъезда транспортных средств и проезда спецтранспорта к объектам городской застройки внутри квартала; размещением машино-мест для хранения индивидуального транспорта в охранной зоне подземных инженерных коммуникаций, отсутствием согласования правообладателями инженерных коммуникаций; необходимостью размещения площадок общего пользования различного назначения за пределами границ земельных участков с учетом озелененных территорий общего пользования согласно Проекту планировки межнагистеральной территории (жилой район Кузнечиха) муниципального образования "Город Архангельск", утвержденному распоряжением мэра города Архангельска от 17.12.2014 г. № 4533р "Об утверждении проекта планировки межнагистеральной территории (жилой район Кузнечиха) муниципального образования "Город Архангельск".

Исполняющий обязанности Главы
муниципального образования
"Город Архангельск"

Д.А. Морев

ГЛАВА МУНИЦИПАЛЬНОГО ОБРАЗОВАНИЯ
"ГОРОД АРХАНГЕЛЬСК"

РАСПОРЯЖЕНИЕ

от 22 октября 2020 г. № 3701р

О предоставлении разрешения на условно разрешенный вид использования земельного участка, расположенного в Северном территориальном округе г.Архангельска по улице Побережной, об утверждении схемы расположения земельного участка

В соответствии с Градостроительным кодексом Российской Федерации от 29.12.2004 № 190-ФЗ, Правилами землепользования и застройки муниципального образования "Город Архангельск" от 26.12.2019 № 38-п, приказом Министерства экономического развития Российской Федерации от 01.09.2014 № 540 "Об утверждении классификатора видов разрешенного использования земельных участков":

1. Предоставить разрешение на условно разрешенный вид использования земельного участка площадью 57 кв.м в кадастровом квартале 29:22:030614, расположенного в Северном территориальном округе г. Архангельска по улице Побережной:

"причалы для маломерных судов: размещение сооружений, предназначенных для причаливания, хранения и обслуживания яхт, катеров, лодок и других маломерных судов" (код (числовое обозначение) вида разрешенного использования земельного участка по классификатору видов разрешенного использования земельных участков, утвержденному приказом Министерства экономического развития Российской Федерации от 01.09.2014 № 540 "Об утверждении классификатора видов разрешенного использования земельных участков", - 5.4).

2. Утвердить прилагаемую схему расположения земельного участка площадью 57 кв.м в кадастровом квартале 29:22:030614, расположенного в Северном территориальном округе г. Архангельска по улице Побережной, в границах территориальной зоны индивидуальных жилых домов с приусадебными участками Ж-1 согласно Правилам землепользования и застройки муниципального образования "Город Архангельск" (категория земель – земли населенных пунктов) с видом разрешенного использования "причалы для маломерных судов: размещение сооружений, предназначенных для причаливания, хранения и обслуживания яхт, катеров, лодок и других маломерных судов".

Исполняющий обязанности Главы
муниципального образования
"Город Архангельск"

Д.А. Морев



**ГЛАВА МУНИЦИПАЛЬНОГО ОБРАЗОВАНИЯ
"ГОРОД АРХАНГЕЛЬСК"**

РАСПОРЯЖЕНИЕ

от 22 октября 2020 г. № 3700р

О предоставлении разрешения на условно разрешенный вид использования земельного участка, расположенного в Маймаксанском территориальном округе г.Архангельска по улице Сибирской, 1-й проезд, об утверждении схемы расположения земельного участка

В соответствии с Градостроительным кодексом Российской Федерации от 29.12.2004 № 190-ФЗ, Правилами землепользования и застройки муниципального образования "Город Архангельск" от 26.12.2019 № 38-п, приказом Министерства экономического развития Российской Федерации от 01.09.2014 № 540 "Об утверждении классификатора видов разрешенного использования земельных участков":

1. Предоставить разрешение на условно разрешенный вид использования земельного участка площадью 635 кв.м в кадастровом квартале 29:22:012101, расположенного в Маймаксанском территориальном округе г. Архангельска по улице Сибирской, 1-й проезд:

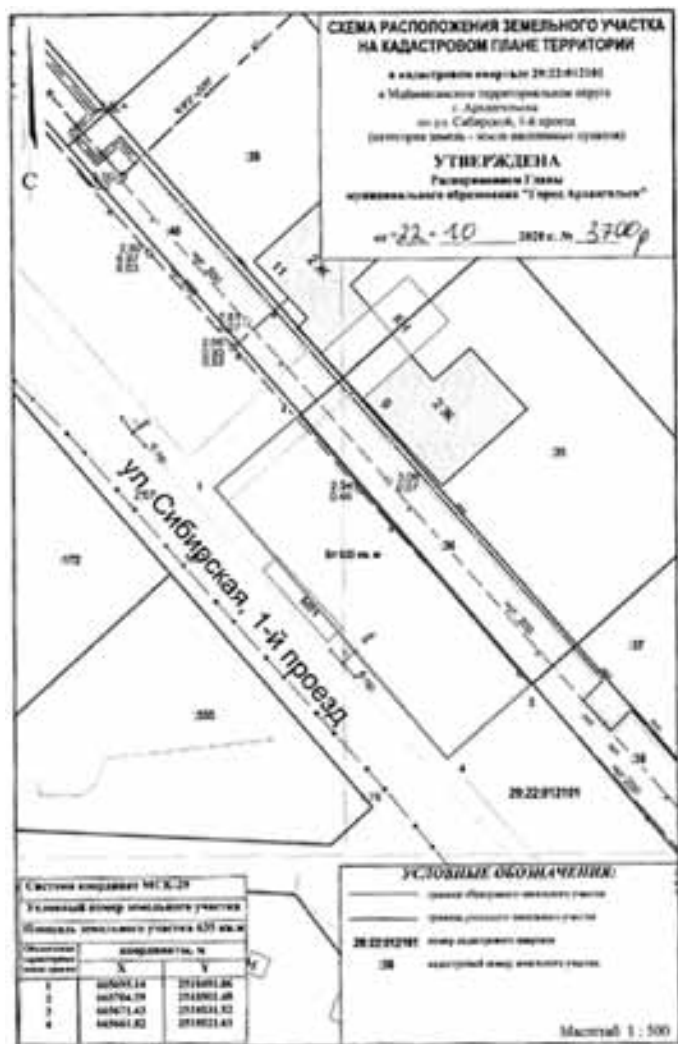
"ведение огородничества: осуществление отдыха и (или) выращивания гражданами для собственных нужд сельскохозяйственных культур; размещение хозяйственных построек, не являющихся объектами недвижимости, предназначенных для хранения инвентаря и урожая сельскохозяйственных культур" (код (числовое обозначение) вида разрешенного использования земельного участка по классификатору видов разрешенного использования земельных участков, утвержденному приказом Министерства экономического развития Российской Федерации от 01.09.2014 № 540 "Об утверждении классификатора видов разрешенного использования земельных участков", - 13.1).

2. Утвердить прилагаемую схему расположения земельного участка площадью 635 кв.м в кадастровом квартале 29:22:012101, расположенного в Маймаксанском территориальном округе г. Архангельска по улице Сибирской, 1-й проезд, в границах территориальной зоны индивидуальных жилых домов с приусадебными участками Ж-1 согласно Правилам землепользования и застройки муниципального образования "Город Архангельск" (категория земель – земли населенных пунктов) с видом разрешенного использования "ведение огородничества: осуществление отдыха и (или) выращивания гражданами для собственных нужд сельскохозяйственных культур; размещение хозяйственных построек, не являющихся объектами недвижимости, предназначенных для хранения инвентаря и урожая сельскохозяйственных культур".

3. Предоставить Кекишеву Сергею Ивановичу право на обращение без доверенности с заявлением о государственном кадастровом учете образуемого земельного участка.

**Исполняющий обязанности Главы
муниципального образования
"Город Архангельск"**

Д.А. Морев



**ГЛАВА МУНИЦИПАЛЬНОГО ОБРАЗОВАНИЯ
"ГОРОД АРХАНГЕЛЬСК"**

РАСПОРЯЖЕНИЕ

от 22 октября 2020 г. № 3699р

О предоставлении разрешения на условно разрешенный вид использования земельного участка с кадастровым номером 29:22:023008:10, расположенного в Соломбальском территориальном округе г.Архангельска по улице Таймырской

В соответствии с Градостроительным кодексом Российской Федерации от 29.12.2004 № 190-ФЗ, Правилами землепользования и застройки муниципального образования "Город Архангельск" от 26.12.2019 № 38-п, приказом Министерства экономического развития Российской Федерации от 01.09.2014 № 540 "Об утверждении классификатора видов разрешенного использования земельных участков":

Предоставить разрешение на условно разрешенный вид использования земельного участка площадью 3348 кв.м с кадастровым номером 29:22:023008:10, расположенного в Соломбальском территориальном округе г.Архангельска по улице Таймырской:

"обеспечения внутреннего правопорядка: размещение объектов капитального строительства, необходимых для подготовки и поддержания в готовности органов внутренних дел, Росгвардии и спасательных служб, в которых существует военизированная служба; размещение объектов гражданской обороны, за исключением объектов гражданской обороны, являющихся частями производственных зданий" (код (числовое обозначение) вида разрешенного использования зе-

мельного участка по классификатору видов разрешенного использования земельных участков, утвержденному приказом Министерства экономического развития Российской Федерации от 01.09.2014 № 540 "Об утверждении классификатора видов разрешенного использования земельных участков", - 8.3).

**Исполняющий обязанности Главы
муниципального образования
"Город Архангельск"**

Д.А. Морев

**ГЛАВА МУНИЦИПАЛЬНОГО ОБРАЗОВАНИЯ
"ГОРОД АРХАНГЕЛЬСК"**

РАСПОРЯЖЕНИЕ

от 22 октября 2020 г. № 3705р

Об отказе в предоставлении разрешения на условно разрешенный вид использования земельного участка, расположенного в г. Архангельске, Чёрная Курья 2-я линия

В соответствии с Градостроительным кодексом Российской Федерации от 29.12.2004 № 190-ФЗ, Правилами землепользования и застройки муниципального образования "Город Архангельск" от 26.12.2019 № 38-п, приказом Министерства экономического развития Российской Федерации от 01.09.2014 № 540 "Об утверждении классификатора видов разрешенного использования земельных участков":

Отказать в предоставлении разрешения на условно разрешенный вид использования земельного участка площадью 200 кв.м с кадастровым номером 29:16:064501:518, расположенного в г. Архангельске, Чёрная Курья 2-я линия:

"хранение автотранспорта: размещение отдельно стоящих и пристроенных гаражей, в том числе подземных, предназначенных для хранения автотранспорта, в том числе с разделением на машино-места, за исключением гаражей, размещение которых предусмотрено содержанием вида разрешенного использования с кодом 4.9" (код (числовое обозначение) вида разрешенного использования земельного участка по классификатору видов разрешенного использования земельных участков, утвержденному приказом Министерства экономического развития Российской Федерации от 01.09.2014 № 540 "Об утверждении классификатора видов разрешенного использования земельных участков", - 2.7.1).

Основание отказа:

Территория предназначена для перспективного развития жилищного строительства; развития на основе существующих территорий индивидуальной жилой застройки зон комфортного малоэтажного жилья, создания условий для размещения необходимых объектов инженерной и транспортной инфраструктуры.

**Исполняющий обязанности Главы
муниципального образования
"Город Архангельск"**

Д.А. Морев



**ГЛАВА МУНИЦИПАЛЬНОГО ОБРАЗОВАНИЯ
"ГОРОД АРХАНГЕЛЬСК"**

РАСПОРЯЖЕНИЕ

от 22 октября 2020 г. № 3703р

О предоставлении разрешения на условно разрешенный вид использования земельного участка, расположенного в территориальном округе Майская горка г.Архангельска по проспекту Московскому

В соответствии с Градостроительным кодексом Российской Федерации от 29.12.2004 № 190-ФЗ, Правилами землепользования и застройки муниципального образования "Город Архангельск" от 26.12.2019 № 38-п, приказом Министерства экономического развития Российской Федерации от 01.09.2014 № 540 "Об утверждении классификатора видов разрешенного использования земельных участков":

Предоставить разрешение на условно разрешенный вид использования земельного участка площадью 2229 кв.м с кадастровым номером 29:22:060403:75, расположенного в территориальном округе Майская горка г.Архангельска по проспекту Московскому:

"заправка транспортных средств: размещение автозаправочных станций; размещение магазинов сопутствующей торговли, зданий для организации общественного питания в качестве объектов дорожного сервиса" (код (числовое обозначение) вида разрешенного использования зе-

мельного участка по классификатору видов разрешенного использования земельных участков, утвержденному приказом Министерства экономического развития Российской Федерации от 01.09.2014 № 540 "Об утверждении классификатора видов разрешенного использования земельных участков", - 4.9.1.1).

Исполняющий обязанности Главы
муниципального образования
"Город Архангельск"

Д.А. Морев

ГЛАВА МУНИЦИПАЛЬНОГО ОБРАЗОВАНИЯ
"ГОРОД АРХАНГЕЛЬСК"

РАСПОРЯЖЕНИЕ

от 22 октября 2020 г. № 3698р

О предоставлении разрешения на условно разрешенный вид использования земельного участка, расположенного в Соломбальском территориальном округе г.Архангельска по улице Маймаксанской, об утверждении схемы расположения земельного участка

В соответствии с Градостроительным кодексом Российской Федерации от 29.12.2004 № 190-ФЗ, Правилами землепользования и застройки муниципального образования "Город Архангельск" от 26.12.2019 № 38-п, приказом Министерства экономического развития Российской Федерации от 01.09.2014 № 540 "Об утверждении классификатора видов разрешенного использования земельных участков":

1. Предоставить разрешение на условно разрешенный вид использования земельного участка площадью 111 кв.м в кадастровом квартале 29:22:020425, расположенного в Соломбальском территориальном округе г. Архангельска по улице Маймаксанской:

"ведение огородничества: осуществление отдыха и (или) выращивания гражданами для собственных нужд сельскохозяйственных культур; размещение хозяйственных построек, не являющихся объектами недвижимости, предназначенных для хранения инвентаря и урожая сельскохозяйственных культур" (код (числовое обозначение) вида разрешенного использования земельного участка по классификатору видов разрешенного использования земельных участков, утвержденному приказом Министерства экономического развития Российской Федерации от 01.09.2014 № 540 "Об утверждении классификатора видов разрешенного использования земельных участков", - 13.1).

2. Утвердить прилагаемую схему расположения земельного участка площадью 111 кв.м в кадастровом квартале 29:22:020425, расположенного в Соломбальском территориальном округе г. Архангельска по улице Маймаксанской, в границах территориальной зоны индивидуальных жилых домов с приусадебными участками и малоэтажных многоквартирных жилых домов Ж-5 согласно Правилам землепользования и застройки муниципального образования "Город Архангельск" (категория земель – земли населенных пунктов) с видом разрешенного использования "ведение огородничества: осуществление отдыха и (или) выращивания гражданами для собственных нужд сельскохозяйственных культур; размещение хозяйственных построек, не являющихся объектами недвижимости, предназначенных для хранения инвентаря и урожая сельскохозяйственных культур".

3. Предоставить Воробьеву Сергею Олеговичу право на обращение без доверенности с заявлением о государственном кадастровом учете образуемого земельного участка.

Исполняющий обязанности Главы
муниципального образования
"Город Архангельск"

Д.А. Морев



ГЛАВА МУНИЦИПАЛЬНОГО ОБРАЗОВАНИЯ
"ГОРОД АРХАНГЕЛЬСК"

РАСПОРЯЖЕНИЕ

от 22 октября 2020 г. № 3704р

О предоставлении разрешения на условно разрешенный вид использования земельного участка, расположенного в Октябрьском территориальном округе г.Архангельска по улице Федота Шубина

В соответствии с Градостроительным кодексом Российской Федерации от 29.12.2004 № 190-ФЗ, Правилами землепользования и застройки муниципального образования "Город Архангельск" от 26.12.2019 № 38-п, приказом Министерства экономического развития Российской Федерации от 01.09.2014 № 540 "Об утверждении классификатора видов разрешенного использования земельных участков":

Предоставить разрешение на условно разрешенный вид использования земельного участка площадью 2643 кв.м с кадастровым номером 29:22:040723:991, расположенного в Октябрьском территориальном округе г.Архангельска по улице Федота Шубина:

"малоэтажная многоквартирная жилая застройка: размещение малоэтажных многоквартирных домов (многоквартирные дома высотой до 4 этажей, включая мансардный); обустройство спортивных и детских площадок, площадок для отдыха; размещение объектов обслуживания жилой застройки во встроенных, пристроенных и встроено-пристроенных помещениях малоэтажного многоквартирного дома, если общая площадь таких помещений в малоэтажном многоквартирном доме не составляет более 15% общей площади помещений дома" (код (числовое обозначение) вида разрешенного использования земельного участка по классификатору видов разрешенного использования земельных участков, утвержденному приказом Министерства экономического развития Российской Федерации от 01.09.2014 № 540 "Об утверждении классификатора видов разрешенного использования земельных участков", - 2.1.1).

Исполняющий обязанности Главы
муниципального образования
"Город Архангельск"

Д.А. Морев

ГЛАВА МУНИЦИПАЛЬНОГО ОБРАЗОВАНИЯ
"ГОРОД АРХАНГЕЛЬСК"

РАСПОРЯЖЕНИЕ

от 22 октября 2020 г. № 3706р

О предоставлении разрешения на условно разрешенный вид использования земельного участка, расположенного в территориальном округе Майская горка г.Архангельска по улице Танкистов, об утверждении схемы расположения земельного участка

В соответствии с Градостроительным кодексом Российской Федерации от 29.12.2004 № 190-ФЗ, Правилами землепользования и застройки муниципального образования "Город Архангельск" от 26.12.2019 № 38-п, приказом Министерства экономического развития Российской Федерации от 01.09.2014 № 540 "Об утверждении классификатора видов разрешенного использования земельных участков":

1. Предоставить разрешение на условно разрешенный вид использования земельного участка площадью 120 кв.м в кадастровом квартале 29:22:060417, расположенного в территориальном округе Майская горка г. Архангельска по улице Танкистов:

"ведение огородничества: осуществление отдыха и (или) выращивания гражданами для собственных нужд сельскохозяйственных культур" (код (числовое обозначение) вида разрешенного использования земельного участка по классификатору видов разрешенного использования земельных участков, утвержденному приказом Министерства экономического развития Российской Федерации от 01.09.2014 № 540 "Об утверждении классификатора видов разрешенного использования земельных участков", - 13.1).

2. Утвердить прилагаемую схему расположения земельного участка площадью 120 кв.м в кадастровом квартале 29:22:060417, расположенного в территориальном округе Майская горка г. Архангельска по улице Танкистов, в границах территориальной зоны индивидуальных жилых домов с приусадебными участками Ж-1 согласно Правилам землепользования и застройки муниципального образования "Город Архангельск" (категория земель – земли населенных пунктов) с видом разрешенного использования "ведение огородничества: осуществление отдыха и (или) выращивания гражданами для собственных нужд сельскохозяйственных культур".

4. Предоставить Самотесову Михаилу Петровичу право на обращение без доверенности с заявлением о государственном кадастровом учете образуемого земельного участка.

Исполняющий обязанности Главы
муниципального образования
"Город Архангельск"

Д.А. Морев

ГЛАВА МУНИЦИПАЛЬНОГО ОБРАЗОВАНИЯ
"ГОРОД АРХАНГЕЛЬСК"

РАСПОРЯЖЕНИЕ

от 23 октября 2020 г. № 3735р

О внесении изменения в распоряжение Главы муниципального образования "Город Архангельск" от 06.10.2020 № 3446р

Внести в распоряжение Главы муниципального образования "Город Архангельск" от 06.10.2020 № 3446р "О предоставлении разрешения на отклонение от предельных параметров разрешенного строительства объекта капитального строительства (индивидуальный жилой дом) на земельном участке, расположенном в территориальном округе Варавино-Фактория г. Архангельска на территории КИЗ Силикат 1-я линия" изменение, заменив слова "с кадастровым номером 29:22:080801:2066" словами "с кадастровым номером 29:16:080801:2066".

Исполняющий обязанности Главы
муниципального образования
"Город Архангельск"

Д.А. Морев

ГЛАВА МУНИЦИПАЛЬНОГО ОБРАЗОВАНИЯ
"ГОРОД АРХАНГЕЛЬСК"

РАСПОРЯЖЕНИЕ

от 23 октября 2020 г. № 3714р

О предоставлении разрешения на условно разрешенный вид использования земельного участка, расположенного в Маймаксанском территориальном округе г.Архангельска по улице Культуры, об утверждении схемы расположения земельного участка

В соответствии с Градостроительным кодексом Российской Федерации от 29.12.2004 № 190-ФЗ, Правилами землепользования и застройки муниципального образования "Город Архангельск" от 26.12.2019 № 38-п, приказом Министерства экономического развития Российской Федерации от 01.09.2014 № 540 "Об утверждении классификатора видов разрешенного использования земельных участков":

1. Предоставить разрешение на условно разрешенный вид использования земельного участка площадью 483 кв.м в кадастровом квартале 29:22:011103, расположенного в Маймаксанском территориальном округе г. Архангельска по улице Культуры:

"ведение огородничества: осуществление отдыха и (или) выращивания гражданами для собственных нужд сельскохозяйственных культур; размещение хозяйственных построек, не являющихся объектами недвижимости, предназначенных для хранения инвентаря и урожая сельскохозяйственных культур" (код (числовое обозначение) вида разрешенного использования земельного участка по классификатору видов разрешенного использования земельных участков, утвержденному приказом Министерства экономического развития Российской Федерации от 01.09.2014 № 540 "Об утверждении классификатора видов разрешенного использования земельных участков", - 13.1).


2. Утвердить прилагаемую схему расположения земельного участка площадью 483 кв.м в кадастровом квартале 29:22:011103, расположенного в Маймаксанском территориальном округе г. Архангельска по улице Культуры, в границах территориальной зоны малоэтажных многоквартирных жилых домов Ж-2-1 согласно Правилам землепользования и застройки муниципального образования "Город Архангельск" (категория земель – земли населенных пунктов) с видом разрешенного использования "ведение огородничества: осуществление отдыха и (или) выращивания гражданами для собственных нужд сельскохозяйственных культур; размещение хозяйственных

построек, не являющихся объектами недвижимости, предназначенных для хранения инвентаря и урожая сельскохозяйственных культур".

3. Предоставить Подопригоре Александру Алексеевичу право на обращение без доверенности с заявлением о государственном кадастровом учете образуемого земельного участка.

**Исполняющий обязанности Главы
муниципального образования
"Город Архангельск"**

Д.А. Морев



**ГЛАВА МУНИЦИПАЛЬНОГО ОБРАЗОВАНИЯ
"ГОРОД АРХАНГЕЛЬСК"**

РАСПОРЯЖЕНИЕ

от 6 октября 2020 г. № 3446р

О предоставлении разрешения на отклонение от предельных параметров разрешенного строительства объекта капитального строительства (индивидуальный жилой дом) на земельном участке, расположенном в территориальном округе Варавино-Фактория г. Архангельска на территории КИЗ Силикат 1-я линия

В соответствии с Градостроительным кодексом Российской Федерации от 29.12.2004 № 190-ФЗ, Правилами землепользования и застройки муниципального образования "Город Архангельск" от 26.12.2019 № 38-п:

Предоставить разрешение на отклонение от предельных параметров разрешенного строительства объекта капитального строительства (индивидуальный жилой дом) на земельном участке площадью 1260 кв.м с кадастровым номером 29:22:080801:2066, расположенном в территориальном округе Варавино-Фактория г.Архангельска на территории КИЗ Силикат 1-я линия:
установление минимального процента застройки земельного участка 6,6 процента.

**Исполняющий обязанности
Главы муниципального образования
"Город Архангельск"**

Д.В. Шапошников

**ГЛАВА МУНИЦИПАЛЬНОГО ОБРАЗОВАНИЯ
"ГОРОД АРХАНГЕЛЬСК"**

РАСПОРЯЖЕНИЕ

от 23 октября 2020 г. № 3713р

О предоставлении разрешения на условно разрешенный вид использования земельного участка, расположенного в Исакогорском территориальном округе г.Архангельска по улице Локомотивная, 8, об утверждении схемы расположения земельного участка

В соответствии с Градостроительным кодексом Российской Федерации от 29.12.2004 № 190-ФЗ, Правилами землепользования и застройки муниципального образования "Город Архангельск" от 26.12.2019 № 38-п, приказом Министерства экономического развития Российской Федерации от 01.09.2014 № 540 "Об утверждении классификатора видов разрешенного использования земельных участков":

1. Предоставить разрешение на условно разрешенный вид использования земельного участка площадью 2000 кв.м в кадастровом квартале 29:22:081503, расположенного в Исакогорском территориальном округе г.Архангельска по улице Локомотивной, 8:

"для индивидуального жилищного строительства: размещение жилого дома (отдельно стоящего здания количеством надземных этажей не более чем три, высотой не более двадцати метров, которое состоит из комнат и помещений вспомогательного использования, предназначенных для удовлетворения гражданами бытовых и иных нужд, связанных с их проживанием в таком здании, не предназначенного для раздела на самостоятельные объекты недвижимости); выращивание сельскохозяйственных культур; размещение индивидуальных гаражей и хозяйственных построек" (код (числовое обозначение) вида разрешенного использования земельного участка по классификатору видов разрешенного использования земельных участков, утвержденному приказом Министерства экономического развития Российской Федерации от 01.09.2014 № 540 "Об утверждении классификатора видов разрешенного использования земельных участков", - 2.1).

2. Утвердить прилагаемую схему расположения земельного участка площадью 2000 кв.м в кадастровом квартале 29:22:081503, расположенного в Исакогорском территориальном округе

г.Архангельска по улице Локомотивной, 8, в границах территориальной зоны малоэтажных многоквартирных и среднеэтажных жилых домов Ж-7 согласно Правилам землепользования и застройки муниципального образования "Город Архангельск" (категория земель – земли населенных пунктов) с видом разрешенного использования "для индивидуального жилищного строительства: размещение жилого дома (отдельно стоящего здания количеством надземных этажей не более чем три, высотой не более двадцати метров, которое состоит из комнат и помещений вспомогательного использования, предназначенных для удовлетворения гражданами бытовых и иных нужд, связанных с их проживанием в таком здании, не предназначенного для раздела на самостоятельные объекты недвижимости); выращивание сельскохозяйственных культур; размещение индивидуальных гаражей и хозяйственных построек".

**Исполняющий обязанности Главы
муниципального образования
"Город Архангельск"**

Д.А. Морев



**ГЛАВА МУНИЦИПАЛЬНОГО ОБРАЗОВАНИЯ
"ГОРОД АРХАНГЕЛЬСК"**

РАСПОРЯЖЕНИЕ

от 14 октября 2020 г. № 3559р

Об установлении соответствия вида разрешенного использования земельного участка с кадастровым номером 29:22:031003:30

В соответствии с частью 13 статьи 34 Федерального закона от 23.06.2014 № 171-ФЗ "О внесении изменений в Земельный кодекс Российской Федерации и отдельные законодательные акты Российской Федерации":

Установить соответствие вида разрешенного использования земельного участка площадью 3047 кв. м с кадастровым номером 29:22:031003:30, расположенного в Северном территориальном округе г.Архангельска по ул. Малиновского виду разрешенного использования:

"хранение автотранспорта: размещение отдельно стоящих и пристроенных гаражей, в том числе подземных, предназначенных для хранения автотранспорта, в том числе с разделением на машино-места, за исключением гаражей, размещение которых предусмотрено содержанием вида разрешенного использования с кодом 4.9." (код (числовое обозначение) вида разрешенного использования земельного участка по классификатору видов разрешенного использования земельных участков, утвержденному приказом Министерства экономического развития Российской Федерации от 01.09.2014 № 540 "Об утверждении классификатора видов разрешенного использования земельных участков", - 2.7.1).


**Глава муниципального образования
"Город Архангельск"**

И.В. Годзиш

**Сообщение о планируемом изъятии земельного участка
для муниципальных нужд по адресу: г. Архангельск, ул. Катарина, д. 9**

1. Цель изъятия земельного участка для муниципальных нужд – изъятие земельного участка в связи с признанием многоквартирного жилого дома № 9 по ул. Катарина в г. Архангельске аварийным и подлежащим сносу.

2. Адрес месторасположения земельного участка: г. Архангельск, ул. Катарина, д. 9. Границы земельного участка 29:22:022539:3У2 определены проектом межевания территории муниципального образования "Город Архангельск" в границах ул. Ярославской, ул. Маяковского, ул. Катарина и ул. Терехина, утвержденным распоряжением Главы муниципального образования "Город Архангельск" от 06.02.2018 № 437р:



На данном земельном участке расположены следующие объекты недвижимости:
ул. Катарина, д. 9, кв. 1, кадастровый номер 29:28:022539:71;

ул. Катарина, д. 9, кв. 3, кадастровый номер 29:22:022539:75.

3. Получить информацию о предполагаемом изъятии земельного участка, указанного в п. 1 настоящего сообщения, и расположенных на нем объектов недвижимого имущества для муниципальных нужд, а также подать заявления об учете прав на земельный участок и иные объекты недвижимого имущества, заинтересованные лица могут по адресу: г. Архангельск, пл. В.И. Ленина, д. 5, каб. 518а, тел.(8182) 607-271. Заявление на подачу информации может быть подано заинтересованными лицами в течение 60 дней с момента опубликования настоящего сообщения.

4. Официальный информационный интернет-портал муниципального образования "Город Архангельск", где размещено настоящее сообщение - www.arhcity.ru. Также настоящее сообщение размещено на информационном стенде у каб. 423, расположенном по адресу: г. Архангельск, пл. В.И. Ленина, д. 5.

5. Уполномоченный орган местного самоуправления, осуществляющий выявление лиц, земельный участок которых подлежит изъятию для муниципальных нужд – Администрация муниципального образования "Город Архангельск" в лице департамента муниципального имущества Администрации муниципального образования "Город Архангельск".

ГЛАВА МУНИЦИПАЛЬНОГО ОБРАЗОВАНИЯ "ГОРОД АРХАНГЕЛЬСК"

ПОСТАНОВЛЕНИЕ

от 22 октября 2020 г. № 1723

О назначении публичных слушаний по обсуждению проекта решения Архангельской городской Думы "О городском бюджете на 2021 год и на плановый период 2022 и 2023 годов"

В соответствии со статьей 16 Устава муниципального образования "Город Архангельск", Положением о бюджетном процессе в муниципальном образовании "Город Архангельск", утвержденным решением Архангельского городского Совета депутатов от 17.12.2008 № 807, и Положением о публичных слушаниях на территории муниципального образования "Город Архангельск", утвержденным решением Архангельского городского Совета депутатов от 01.09.2005 № 36, постановляю:

1. Назначить публичные слушания по обсуждению проекта решения Архангельской городской Думы "О городском бюджете на 2021 год и на плановый период 2022 и 2023 годов" на 24 ноября 2020 года.

2. Утвердить прилагаемый Состав организационного комитета для подготовки и проведения публичных слушаний по обсуждению проекта решения Архангельской городской Думы "О городском бюджете на 2021 год и на плановый период 2022 и 2023 годов".

3. Установить, что учет предложений физических и юридических лиц по проекту решения Архангельской городской Думы "О городском бюджете на 2021 год и на плановый период 2022 и 2023 годов" и участие граждан в его обсуждении ведется Администрацией муниципального образования "Город Архангельск" в порядке, установленном Положением о публичных слушаниях на территории муниципального образования "Город Архангельск", утвержденным решением Архангельского городского Совета депутатов от 01.09.2005 № 36.

Предложения по проекту решения Архангельской городской Думы "О городском бюджете на 2021 год и на плановый период 2022 и 2023 годов" принимаются до 17 ноября 2020 года.

4. Опубликовать постановление в газете "Архангельск – город воинской славы" и на официальном информационном Интернет-портале муниципального образования "Город Архангельск".

Исполняющий обязанности Главы
муниципального образования
"Город Архангельск"

Д.А. Морев

Приложение
УТВЕРЖДЕН
постановлением Главы
муниципального образования
"Город Архангельск"
от 22.10.2020 № 1723

СОСТАВ

организационного комитета для подготовки и проведения публичных слушаний по обсуждению проекта решения Архангельской городской Думы "О городском бюджете на 2021 год и на плановый период 2022 и 2023 годов"

Шапошников Даниил Вадимович	–	заместитель Главы муниципального образования "Город Архангельск" по вопросам экономического развития и финансам
Пономарева Евгения Сергеевна	–	главный специалист отдела методологии бюджетного процесса департамента финансов Администрации муниципального образования "Город Архангельск" (секретарь оргкомитета)
Баканова Екатерина Владимировна	–	заместитель директора департамента финансов Администрации муниципального образования "Город Архангельск" – начальник отдела методологии бюджетного процесса
Белозерова Наталья Викторовна	–	начальник управления правового обеспечения финансово-экономической деятельности муниципально-правового департамента Администрации муниципального образования "Город Архангельск"
Болтенков Эдуард Витальевич	–	директор департамента муниципального имущества Администрации муниципального образования "Город Архангельск"
Вохминова Валентина Алексеевна	–	директор муниципального бюджетного общеобразовательного учреждения муниципального образования "Город Архангельск" "Средняя школа № 11" (по согласованию)
Гвоздучин Павел Альбертович	–	депутат Архангельской городской Думы (по согласованию)
Гревцов Александр Викторович	–	заместитель председателя Архангельской городской Думы, депутат Архангельской городской Думы (по согласованию)
Засолоцкий Сергей Валерьевич	–	директор департамента экономического развития Администрации муниципального образования "Город Архангельск"
Кичев Василий Васильевич	–	депутат Архангельской городской Думы (по согласованию)
Малиновский Сергей Владимирович	–	депутат Архангельской городской Думы (по согласованию)
Молчанов Денис Ильич	–	директор муниципального бюджетного учреждения муниципального образования "Город Архангельск" "Спортивная школа имени Героя Советского Союза Павла Васильевича Усова" (по согласованию)
Новоселова Мария Николаевна	–	директор департамента финансов Администрации муниципального образования "Город Архангельск"
Сидорова Виктория Ивановна	–	директор муниципального бюджетного учреждения дополнительного образования муниципального образования "Город Архангельск" "Детская школа искусств № 31" (по согласованию)

АДМИНИСТРАЦИЯ МУНИЦИПАЛЬНОГО ОБРАЗОВАНИЯ "ГОРОД АРХАНГЕЛЬСК"

ПОСТАНОВЛЕНИЕ

от 23 октября 2020 г. № 1726

Об обеспечении подвоза учащихся муниципального бюджетного общеобразовательного учреждения муниципального образования "Город Архангельск" "Средняя школа № 5"

В соответствии с пунктом 2 статьи 16.1 Федерального закона от 16.10.2013 № 131-ФЗ "Об общих принципах организации местного самоуправления в Российской Федерации" Администрация муниципального образования "Город Архангельск" постановляет:

1. Обеспечить в 2021 году бесплатный подвоз учащихся муниципального бюджетного общеобразовательного учреждения муниципального образования "Город Архангельск" "Средняя школа № 5" от места учебы до медицинской организации, оказывающей первичную медико-санитарную помощь детям при заболеваниях глаза, его придаточного аппарата и орбиты, и обратно.

2. Установить, что финансовое обеспечение расходных обязательств, связанных с реализацией настоящего постановления, осуществляется за счет средств городского бюджета.

3. Опубликовать постановление в газете "Архангельск – город воинской славы" и на официальном информационном Интернет-портале муниципального образования "Город Архангельск".

Исполняющий обязанности Главы
муниципального образования
"Город Архангельск"

Д.А. Морев

АДМИНИСТРАЦИЯ МУНИЦИПАЛЬНОГО ОБРАЗОВАНИЯ "ГОРОД АРХАНГЕЛЬСК"

ПОСТАНОВЛЕНИЕ

от 23 октября 2020 г. № 1727

Об установлении расходных обязательств муниципального образования "Город Архангельск" в области противодействия терроризму

В соответствии со статьей 86 Бюджетного кодекса Российской Федерации, пунктом 7.1 части 1 статьи 16 Федерального закона от 06.10.2003 № 131-ФЗ "Об общих принципах организации местного самоуправления в Российской Федерации", статьей 5.2 Федерального закона от 06.03.2006 № 35-ФЗ "О противодействии терроризму", статьей 30 Устава муниципального образования "Город Архангельск", подразделом 2.4 Положения о бюджетном процессе в муниципальном образовании "Город Архангельск", утвержденным решением Архангельского городского Совета депутатов от 17.12.2008 № 807, Администрация муниципального образования "Город Архангельск" постановляет:

1. Установить, что к расходным обязательствам муниципального образования "Город Архангельск" в области противодействия терроризму относятся:

организация и проведение в муниципальном образовании "Город Архангельск" информационно-пропагандистских мероприятий по разъяснению сущности терроризма и его общественной опасности, а также по формированию у граждан неприятия идеологии терроризма путем распространения печатной продукции;

обеспечение выполнения требований к антитеррористической защищенности объектов, находящихся в муниципальной собственности муниципального образования "Город Архангельск".

2. Установить, что финансовое обеспечение расходных обязательств муниципального образования "Город Архангельск", связанных с реализацией настоящего постановления, осуществляется за счет средств городского бюджета.

3. Опубликовать постановление в газете "Архангельск – город воинской славы" и на официальном информационном Интернет-портале муниципального образования "Город Архангельск".

4. Настоящее постановление вступает в силу с 1 января 2021 года.

Исполняющий обязанности Главы
муниципального образования
"Город Архангельск"

Д.А. Морев

АДМИНИСТРАЦИЯ МУНИЦИПАЛЬНОГО ОБРАЗОВАНИЯ "ГОРОД АРХАНГЕЛЬСК"

ПОСТАНОВЛЕНИЕ

от 27 октября 2020 г. № 1743

О внесении изменений в постановление Администрации муниципального образования "Город Архангельск" от 18.03.2016 № 284 и в Положение о порядке сообщения муниципальными служащими Администрации муниципального образования "Город Архангельск" о возникновении личной заинтересованности при исполнении должностных обязанностей, которая приводит или может привести к конфликту интересов

1. Внести в постановление Администрации муниципального образования "Город Архангельск" от 18.03.2016 № 284 "О порядке сообщения муниципальными служащими Администрации муниципального образования "Город Архангельск" о возникновении личной заинтересованности при исполнении должностных обязанностей, которая приводит или может привести к конфликту интересов" следующие изменения:

наименование изложить в следующей редакции:
"О порядке сообщения муниципальными служащими муниципального образования "Город Архангельск" о возникновении личной заинтересованности при исполнении должностных обязанностей, которая приводит или может привести к конфликту интересов";

пункты 1 и 2 изложить в следующей редакции:
"1. Утвердить прилагаемое Положение о порядке сообщения муниципальными служащими муниципального образования "Город Архангельск" о возникновении личной заинтересованности при исполнении должностных обязанностей, которая приводит или может привести к конфликту интересов, которая приводит или может привести к конфликту интересов";

пункт 3 исключить.

2. Внести изменение в Положение о порядке сообщения муниципальными служащими Администрации муниципального образования "Город Архангельск" о возникновении личной заинтересованности при исполнении должностных обязанностей, которая приводит или может привести к конфликту интересов, утвержденное постановлением Администрации муниципального образования "Город Архангельск" от 18.03.2016 № 284, изложив его в новой прилагаемой редакции.

3. Опубликовать постановление в газете "Архангельск – город воинской славы" и на официальном информационном Интернет-портале муниципального образования "Город Архангельск".

Исполняющий обязанности Главы
муниципального образования
"Город Архангельск"

Д.А. Морев

Приложение
к постановлению Администрации
муниципального образования
"Город Архангельск"
от 27.10.2020 № 1743

ПОЛОЖЕНИЕ
о порядке сообщения муниципальными служащими
муниципального образования "Город Архангельск" о возникновении
личной заинтересованности при исполнении должностных обязанностей,
которая приводит или может привести к конфликту интересов

1. Настоящим Положением определяется порядок сообщения муниципальным служащим органа местного самоуправления, избирательной комиссии муниципального образования "Город Архангельск" (далее – муниципальный служащий) о возникновении личной заинтересованности при исполнении должностных обязанностей, которая приводит или может привести к конфликту интересов.

2. Муниципальный служащий обязан в соответствии с законодательством Российской Федерации о противодействии коррупции сообщать о возникновении личной заинтересованности при исполнении должностных обязанностей, которая приводит или может привести к конфликту интересов, а также принимать меры по предотвращению или урегулированию конфликта интересов.

Сообщение оформляется в письменной форме в виде уведомления о возникновении личной заинтересованности при исполнении должностных обязанностей, которая приводит или может привести к конфликту интересов, (далее – уведомление).

3. Муниципальный служащий направляет представителю нанимателя (работодателю) уведомление, составленное по форме согласно приложению к настоящему Положению.

4. Представитель нанимателя (работодатель) направляет полученное уведомление в течение трех календарных дней в орган по профилактике коррупционных и иных правонарушений или передает работнику, ответственному за осуществление кадровой работы в органе местного самоуправления (отраслевом (функциональном) или территориальном органе Администрации муниципального образования "Город Архангельск"), избирательной комиссии муниципального образования "Город Архангельск", который осуществляет предварительное рассмотрение уведомления.

В ходе предварительного рассмотрения уведомления с муниципальным служащим, представившим уведомление, могут проводиться собеседования, запрашиваться письменные пояснения, представитель нанимателя (работодатель) вправе направлять в установленном порядке запросы в государственные органы, органы местного самоуправления и заинтересованные организации.

5. По результатам предварительного рассмотрения уведомления, поступившего в соответствии с пунктом 4 настоящего Положения, подготавливается мотивированное заключение.

Уведомление, пояснения и другие материалы, полученные в ходе предварительного рассмотрения уведомления, представляются в течение 7 рабочих дней со дня поступления уведомления председателю комиссии по соблюдению требований к служебному поведению муниципальных служащих и урегулированию конфликта интересов в органе местного самоуправления, избирательной комиссии муниципального образования "Город Архангельск".

В случае направления запросов, указанных в абзаце втором пункта 4 настоящего Положения, уведомление, пояснения и другие материалы представляются председателю комиссии по соблюдению требований к служебному поведению муниципальных служащих и урегулированию конфликта интересов в органе местного самоуправления, избирательной комиссии муниципального образования "Город Архангельск" в течение 45 дней со дня поступления уведомления. Указанный срок может быть продлен, но не более чем на 30 дней.

6. По итогам рассмотрения вопроса комиссия по соблюдению требований к служебному поведению муниципальных служащих и урегулированию конфликта интересов в органе местного самоуправления, избирательной комиссии муниципального образования "Город Архангельск" принимает одно из следующих решений:

а) признать, что при исполнении муниципальным служащим должностных обязанностей конфликт интересов отсутствует;

б) признать, что при исполнении муниципальным служащим должностных обязанностей личная заинтересованность приводит или может привести к конфликту интересов;

в) признать, что муниципальный служащий не соблюдал требования об урегулировании конфликта интересов.

7. Председатель комиссии по соблюдению требований к служебному поведению муниципальных служащих и урегулированию конфликта интересов в органе местного самоуправления, избирательной комиссии муниципального образования "Город Архангельск" доводит до представителя нанимателя (работодателя) результаты рассмотрения уведомления.

8. В случае принятия решения, предусмотренного подпунктом "б" пункта 6 настоящего Положения, в соответствии с законодательством Российской Федерации представитель нанимателя (работодатель) принимает меры по урегулированию конфликта интересов или по недопущению его возникновения либо рекомендует муниципальному служащему, направившему уведомление, принять такие меры.

9. В случае принятия решения, предусмотренного подпунктом "в" пункта 6 настоящего Положения, представитель нанимателя (работодатель) применяет к муниципальному служащему конкретную меру ответственности в соответствии с законодательством Российской Федерации.

Приложение
к Положению о порядке сообщения
муниципальными служащими муниципального
образования "Город Архангельск"
о возникновении личной заинтересованности
при исполнении должностных обязанностей,
которая приводит или может привести
к конфликту интересов

(отметка об ознакомлении)

Представителю нанимателя (работодателю)

от
(Ф.И.О., замещаемая должность)

УВЕДОМЛЕНИЕ
о возникновении личной заинтересованности при исполнении
должностных обязанностей, которая приводит или может привести
к конфликту интересов

Сообщаю о возникновении у меня личной заинтересованности при исполнении должностных обязанностей, которая приводит или может привести к конфликту интересов (нужное подчеркнуть).

Обстоятельства, являющиеся основанием возникновения личной заинтересованности: _____

Должностные обязанности, на исполнение которых влияет или может повлиять личная заинтересованность: _____

Предлагаемые меры по предотвращению или урегулированию конфликта интересов: _____

Намереваюсь (не намереваюсь) лично присутствовать на заседании комиссии по соблюдению требований к служебному поведению муниципальных служащих и урегулированию конфликта интересов при рассмотрении настоящего уведомления (нужное подчеркнуть).

"__" _____ 20__ г.

(подпись лица,
направляющего
уведомление)

(расшифровка подписи)

АДМИНИСТРАЦИЯ МУНИЦИПАЛЬНОГО ОБРАЗОВАНИЯ
"ГОРОД АРХАНГЕЛЬСК"

РАСПОРЯЖЕНИЕ

от 23 октября 2020 г. № 3715р

Об изъятии земельного участка и жилых помещений

В соответствии с Земельным кодексом Российской Федерации, Жилищным кодексом Российской Федерации, на основании распоряжения заместителя Главы муниципального образования "Город Архангельск" от 9 августа 2019 года № 2666р "О признании дома № 36 по ул. Пограничной в г. Архангельске аварийным и подлежащим сносу":

1. Утвердить прилагаемую схему расположения земельного участка площадью 1999 кв. м в кадастровом квартале 29:22:081104, расположенного в Исакогорском территориальном округе г. Архангельска по ул. Пограничной, д. 36 в границах территориальной зоны застройки малоэтажными жилыми домами Ж2 согласно Правилам землепользования и застройки городского округа "Город Архангельск" (категория земель – земли населенных пунктов), для малоэтажной многоквартирной жилой застройки (эксплуатация малоэтажного многоквартирного жилого дома).

2. Изъять для муниципальных нужд земельный участок площадью 1999 кв. м в кадастровом квартале 29:22:081104, расположенный в Исакогорском территориальном округе г. Архангельска по ул. Пограничной, д. 36, согласно прилагаемой схеме расположения земельного участка.

3. Изъять для муниципальных нужд жилые помещения, расположенные в Исакогорском территориальном округе г. Архангельска по ул. Пограничной, д. 36:

1/6 доли в праве общей долевой собственности на квартиру № 2 (кадастровый номер 29:22:081104:931) общей площадью 63,1 кв. м;

1/6 доли в праве общей долевой собственности на квартиру № 2 (кадастровый номер 29:22:081104:931) общей площадью 63,1 кв. м;

1/3 доли в праве общей долевой собственности на квартиру № 2 (кадастровый номер 29:22:081104:931) общей площадью 63,1 кв. м;

1/6 доли в праве общей долевой собственности на квартиру № 2 (кадастровый номер 29:22:081104:931) общей площадью 63,1 кв. м;

1/6 доли в праве общей долевой собственности на квартиру № 2 (кадастровый номер 29:22:081104:931) общей площадью 63,1 кв. м;

квартиру № 4 (кадастровый номер 29:22:081104:936) общей площадью 45,9 кв. м;

квартиру № 5 (кадастровый номер 29:22:081104:937) общей площадью 65,1 кв. м;

1/2 доли в праве общей долевой собственности на квартиру № 8 (кадастровый номер 29:22:081104:934) общей площадью 63,6 кв. м;

1/2 доли в праве общей долевой собственности на квартиру № 8 (кадастровый номер 29:22:081104:934) общей площадью 63,6 кв. м;

1/3 доли в праве общей долевой собственности на квартиру № 10 (кадастровый номер 29:22:081104:939) общей площадью 66,9 кв. м;

1/3 доли в праве общей долевой собственности на квартиру № 10 (кадастровый номер 29:22:081104:939) общей площадью 66,9 кв. м;

квартиру № 11 (кадастровый номер 29:22:081104:940) общей площадью 62,5 кв. м.

4. Опубликовать распоряжение в газете "Архангельск – город воинской славы" и на официальном информационном Интернет-портале муниципального образования "Город Архангельск".

Исполняющий обязанности Главы
муниципального образования
"Город Архангельск"

Д.А. Морев



ГЛАВА МУНИЦИПАЛЬНОГО ОБРАЗОВАНИЯ
"ГОРОД АРХАНГЕЛЬСК"

РАСПОРЯЖЕНИЕ

от 27 октября 2020 г. № 3758р

Об утверждении проекта планировки территории
в границах ул. Воронина В.И. и Окружного шоссе
площадью 19,1322 га

В соответствии с Градостроительным кодексом Российской Федерации, Федеральным законом от 06.10.2003 № 131-ФЗ "Об общих принципах организации местного самоуправления в Российской Федерации", Уставом муниципального образования "Город Архангельск", учитывая результаты общественных обсуждений:

1. Утвердить прилагаемый проект планировки территории в границах ул. Воронина В.И. и Окружного шоссе площадью 19,1322 га.

2. Опубликовать распоряжение в газете "Архангельск – город воинской славы" и на официальном информационном Интернет-портале муниципального образования "Город Архангельск".

Исполняющий обязанности Главы
муниципального образования
"Город Архангельск"

Д.А. Морев

Приложение
УТВЕРЖДЕН
распоряжением Главы
муниципального образования
"Город Архангельск"
от 27.10.2020 № 3758р

**ПРОЕКТ ПЛАНИРОВКИ
территории в границах ул. Воронина В.И. и Окружного шоссе
площадью 19,1322 га**

Введение

Заказчик проекта – Администрация муниципального образования "Город Архангельск".
Техническое задание на проектирование, утвержденное заказчиком.
Проект выполнен в соответствии с действующим законодательством Российской Федерации, Архангельской области и другими нормативными документами, также в соответствии с заданием, утвержденным заказчиком.
Целью разработки проекта является:
определение параметров функциональных зон и объектов жилищного строительства, отдыха и социального обслуживания населения.
Проект разработан на основании:
распоряжения Главы муниципального образования "Город Архангельск" от 03.07.2020 № 2175р "О подготовке проекта планировки территории муниципального образования "Город Архангельск" в границах ул. Воронина В.И. и Окружного шоссе площадью 19,1322 га";
технического задания на подготовку проекта планировки территории муниципального образования "Город Архангельск" в границах ул. Воронина В.И. и Окружного шоссе площадью 19,1322 га; топографических данных, предоставленных департаментом градостроительства Администрации муниципального образования "Город Архангельск", М 1:1000;
техническими регламентами, действующим законодательством Российской Федерации, Архангельской области и другими нормативными документами.
В работе учитывалась и анализировалась следующая документация:
Генеральный план муниципального образования "Город Архангельск", утвержденный постановлением министерства строительства и архитектуры Архангельской области от 02.04.2020 № 37-п;
Правила землепользования и застройки городского округа "Город Архангельск", утвержденные постановлением министерства строительства и архитектуры Архангельской области от 29.09.2020 № 68-п;
проект планировки района "Варавино-Фактория" муниципального образования "Город Архангельск", утвержденный распоряжением Главы муниципального образования "Город Архангельск" от 27.02.2015 № 517р (с изменениями).
Проект планировки определяет:
концепцию архитектурно-пространственного развития проектируемой территории;
развитие благоустройства, развитие рекреационных территорий и системы озеленения проектируемой территории;
параметры застройки;
изменение дорожно-транспортной структуры.
Графические материалы разработаны с использованием топографической основы М 1:1000.

Климатические данные района строительства

Район строительства – г. Архангельск.
Климатические условия – район ПА.
Расчетная зимняя температура наружного воздуха – -33 С.
Снеговой район – IV.
Расчетное значение веса снегового покрова – 2,4 кПа (240кг/м²).
Ветровой район – II.
Нормативное значение ветрового давления – 0,30 кПа (30 кг/м²).
Зона влажности – влажная.

Местоположение

Проектируемая территория расположена в территориальном округе Варавино-Фактория г. Архангельска в границах ул. Воронина В.И. и Окружного шоссе.
Площадь территории в проектных границах составляет 19,1322 га.
Участок расположен на пересечении следующих территориальных зон:
в зоне специализированной общественной застройки (кодированное обозначение зоны – (О2).

Транспортные условия

Участок расположен в границах ул. Папанина – автомобильная дорога федерального значения, Окружного шоссе – магистральная улица общегородского значения регулируемого движения и ул. Воронина В.И – магистральная улица районного значения.

Инженерное оборудование

Проектируемая территория обеспечена всеми необходимыми объектами инфраструктуры. В непосредственной близости от территории проходят магистральные сети водопровода, канализации, теплоснабжения, ливневой канализации, электроснабжения, связи.
Необходимость в строительстве дополнительных инженерных сетей – в соответствии с техническими условиями.
Топографо-геодезические данные
Топографический план М 1:1000 предоставлен департаментом градостроительства Администрации муниципального образования "Город Архангельск".

Охраняемые объекты историко-культурного наследия

В границах проектируемой территории отсутствуют объекты культурного наследия.

Градостроительные решения

Планировочная концепция и функциональное зонирование определены в проекте планировки на основе решений утвержденного Генерального плана муниципального образования "Город Архангельск".

Основная планировочная идея проекта – создание комфортного для проживания, работы и отдыха, благоустроенного, архитектурно-выразительного многофункционального района города Архангельска.

Район "Варавино-Фактория" относительно удален от зоны центра города, имеет значительный градостроительный потенциал и сейчас интенсивно застраивается. Здесь получает свое логическое планировочное слияние одна из главных транспортных осей города – Ленинградский проспект с Окружным шоссе и берет начало природная планировочная ось города – река Юрас.

Архитектурно-планировочное решение

Планировочная структура и архитектурно-пространственное решение разработаны в соответствии с общими принципами, заложенными в Генеральном плане муниципального образования "Город Архангельск".

В основу предлагаемого градостроительного решения заложены следующие основные принципы:

- рациональная планировочная организация территории;
 - создание условий для благоприятной экологической среды жизнедеятельности;
 - сохранение историко-культурного наследия.
- Архитектурно-планировочное решение проектируемого района выполнено с учетом существующей ситуации и с оптимальным использованием ценнейших исторических территорий.

Объекты социальной инфраструктуры

Квартал, в котором находится отведенная территория, расположен в районе "Варавино-Фактория". В шаговой доступности расположены магазины продовольственных товаров и промышленных товаров, торгово-развлекательные центры, спортивно-оздоровительные объекты, объекты общественного питания.

Благоустройство

Благоустройство выполняется с учетом действующих норм и правил проектирования и существующей градостроительной ситуации.

Проектом предусматривается выполнение благоустройства в пределах планируемой территории.

Подъезд пожарных автомобилей возможен со всех четырех сторон. Покрытие всех проездов и площадок для стоянки автотранспорта – асфальтобетон. Пешеходные тротуары – с покрытием тротуарной плиткой. В местах пересечения тротуаров с проезжей частью предусматривается устройство специальных съездов для маломобильных групп населения с уклоном не более 10 ‰.

Высота бортового камня в местах пересечения тротуаров, а также перепад высот бордюров, бортовых камней вдоль эксплуатируемых газонов и озелененных площадок, примыкающих к путям пешеходного движения, не должна превышать 0,04 м.

Параметры планируемого развития территории

Территория проектируемой зоны занимает 19,1322 га.
Расположение на земельном участке с кадастровым номером 29:22:070302:16, расположенном в территориальном округе Варавино-Фактория г. Архангельска по ул. Воронина В.И., четыре многоквартирных дома.

Параметры планируемого развития зон транспорта и коммунальных объектов

Исключение внутриквартальных проездов.
Транспортное обслуживание выполнено в увязке с прилегающими территориями и в соответствии с действующими нормативными требованиями.

Противопожарные мероприятия

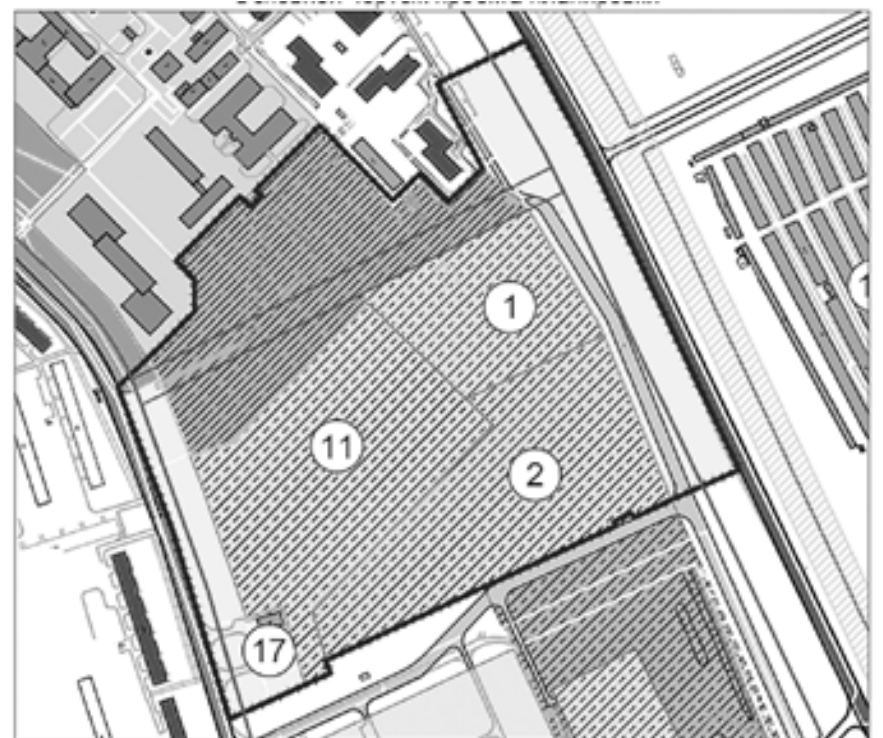
К противопожарным мероприятиям, предусмотренным на проектируемой территории, относятся:

- противопожарные разрывы между домами;
- освещение улиц и проездов;
- установка пожарных щитов и ящиков с песком.
- возможность эвакуации людей наружу до наступления угрозы их жизни и здоровью вследствие воздействия опасных факторов пожара;
- возможность доступа личного состава пожарных подразделений и подачи средств пожаротушения к очагу пожара, а также проведения мероприятий по спасению людей и материальных ценностей.

Защита объекта от пожара построена на базе положений, изложенных в Федеральном законе от 22.07.2008 № 123-ФЗ "Технический регламент о требованиях пожарной безопасности", и обеспечивается следующими системами:

- предотвращения пожаров;
 - противопожарной защиты.
- Система противопожарной защиты предусматривает огнестойкое строительство и устройство противопожарных преград, обеспечение зданий требуемыми путями эвакуации, применение первичных средств пожаротушения и другие мероприятия.

Приложение
к проекту планировки территории в границах
ул. Воронина В.И. и Окружного шоссе
площадью 19,1322 га



ГЛАВА МУНИЦИПАЛЬНОГО ОБРАЗОВАНИЯ
"ГОРОД АРХАНГЕЛЬСК"

РАСПОРЯЖЕНИЕ

от 27 октября 2020 г. № 3759р

О проведении общественных обсуждений проекта планировки территории муниципального образования "Город Архангельск" в границах проезда К.С. Бадигина площадью 5,0653 га

В соответствии с Градостроительным кодексом Российской Федерации, Федеральным законом от 06.10.2003 № 131-ФЗ "Об общих принципах организации местного самоуправления в Российской Федерации", Уставом муниципального образования "Город Архангельск" и Положением об организации и проведении общественных обсуждений или публичных слушаний по вопросам градостроительной деятельности на территории муниципального образования "Город Архангельск", утвержденным решением Архангельской городской Думы от 20.06.2018 № 688:

1. Комиссии по землепользованию и застройке муниципального образования "Город Архангельск" подготовить и провести общественные обсуждения проекта планировки территории муниципального образования "Город Архангельск" в границах проезда К.С. Бадигина площадью 5,0653 га.
2. Опубликовать распоряжение в газете "Архангельск – город воинской славы" и на официальном информационном Интернет-портале муниципального образования "Город Архангельск".
3. Контроль за исполнением распоряжения возложить на заместителя Главы муниципального образования "Город Архангельск" по вопросам экономического развития и финансам.

Исполняющий обязанности Главы
муниципального образования
"Город Архангельск"

Д.А. Морев

ГЛАВА МУНИЦИПАЛЬНОГО ОБРАЗОВАНИЯ
"ГОРОД АРХАНГЕЛЬСК"

РАСПОРЯЖЕНИЕ

от 27 октября 2020 г. № 3760р

О подготовке проекта планировки территории муниципального образования "Город Архангельск" в границах ул. Коммунальной и просп. Ленинградского площадью 15,0062 га

В соответствии с Градостроительным кодексом Российской Федерации, с учетом обращения ООО "Брази" (вх. от 30.09.2020 № 19-48/7153):

1. Принять предложение о подготовке проекта планировки территории муниципального образования "Город Архангельск" в границах ул. Коммунальной и просп. Ленинградского площадью 15,0062 га за счет средств ООО "Брази".
2. Подготовить проект планировки территории муниципального образования "Город Архангельск" в границах ул. Коммунальной и просп. Ленинградского площадью 15,0062 га.
3. Утвердить прилагаемое техническое задание на подготовку проекта планировки территории муниципального образования "Город Архангельск" в границах ул. Коммунальной и просп. Ленинградского площадью 15,0062 га.
4. Определить, что физические или юридические лица вправе представлять свои предложения о порядке, сроках подготовки и содержании проекта планировки территории муниципального образования "Город Архангельск" в границах ул. Коммунальной и просп. Ленинградского площадью 15,0062 га в департамент градостроительства Администрации муниципального образования "Город Архангельск" со дня опубликования настоящего распоряжения до момента назначения общественных обсуждений.
5. Срок действия распоряжения: 6 месяцев с момента его опубликования в газете "Архангельск – город воинской славы" и на официальном информационном Интернет-портале муниципального образования "Город Архангельск".
6. Опубликовать распоряжение в газете "Архангельск – город воинской славы" и на официальном информационном Интернет-портале муниципального образования "Город Архангельск".
7. Контроль за исполнением распоряжения возложить на заместителя Главы муниципального образования "Город Архангельск" по вопросам экономического развития и финансам.

Исполняющий обязанности Главы
муниципального образования
"Город Архангельск"

Д.А. Морев

Приложение
УТВЕРЖДЕНО
распоряжением Главы
муниципального образования
"Город Архангельск"
от 27.10.2020 № 3760р**ТЕХНИЧЕСКОЕ ЗАДАНИЕ на подготовку проекта планировки территории муниципального образования "Город Архангельск" в границах ул. Коммунальной и просп. Ленинградского площадью 15,0062 га**

1. Вид документа (документации)
Проект планировки территории муниципального образования "Город Архангельск" в границах ул. Коммунальной и просп. Ленинградского площадью 15,0062 га.
2. Технический заказчик
Общество с ограниченной ответственностью "Брази", 163000, Архангельская область, г. Северодвинск, проезд Заозерный, д. 4 а (ИНН 2902025889 ОГРН 1022900842579).
3. Разработчик документа документации
Разработчик утверждается техническим заказчиком.
4. Основание для разработки документации
Обращение ООО "Брази" от 30.09.2020 № 19-48/7153.
5. Объект градостроительного планирования или застройки территории, его основные характеристики
Объектом градостроительного планирования является часть территории градостроительного квартала в границах ул. Коммунальной и просп. Ленинградского.
Общая площадь объекта градостроительного планирования составляет 15,0062 га.
Размещение объекта в соответствии со схемой, указанной в приложении к техническому заданию.
Функциональное назначение территориальной зоны, в границах которой разрабатывается проект планировки территории, – зона смешанной и общественно-деловой застройки, кодовое обозначение – О1-1.
Рельеф – спокойный.
Транспортная связь обеспечивается по просп. Ленинградскому – магистральной улице общегородского значения регулируемого движения и ул. Коммунальной – магистральной улице районного значения.
Транспортная и инженерная инфраструктуры территории сформированы.
6. Основные требования к составу, содержанию и форме представляемых материалов проекта планировки территории, последовательность и сроки выполнения работы
Проект планировки территории градостроительного квартала в границах ул. Коммунальной и просп. Ленинградского площадью 15,0062 га (далее – проект планировки территории) подготовить в составе:
 - 1) основной части, которая подлежит утверждению;
 - 2) материалов по обоснованию.
 Основная часть проекта планировки территории должна включать в себя:
 - 1) чертеж или чертежи планировки территории, на которых отображаются: красные линии; границы существующих и планируемых элементов планировочной структуры;

границы зон планируемого размещения объектов капитального строительства;

- 2) положение о характеристиках планируемого развития территории, в том числе о плотности и параметрах застройки территории (в пределах, установленных градостроительным регламентом), о характеристиках объектов капитального строительства жилого, производственного, общественно-делового и иного назначения и необходимых для функционирования таких объектов и обеспечения жизнедеятельности граждан объектов коммунальной, транспортной, социальной инфраструктур, в том числе объектов, включенных в программы комплексного развития систем коммунальной инфраструктуры, программы комплексного развития транспортной инфраструктуры, программы комплексного развития социальной инфраструктуры и необходимых для развития территории в границах элемента планировочной структуры. Для зон планируемого размещения объектов федерального значения, объектов регионального значения, объектов местного значения в такое положение включаются сведения о плотности и параметрах застройки территории, необходимые для размещения указанных объектов, а также в целях согласования проекта планировки территории в соответствии с частью 12.7 статьи 45 Градостроительного кодекса Российской Федерации информация о планируемых мероприятиях по обеспечению сохранения применительно к территориальным зонам, в которых планируется размещение указанных объектов, фактических показателей обеспеченности территории объектами коммунальной, транспортной социальной инфраструктур и фактических показателей территориальной доступности таких объектов для населения;

- 3) положения об очередности планируемого развития территории, содержащие этапы проектирования, строительства, реконструкции объектов капитального строительства жилого, производственного, общественно-делового и иного назначения и этапы строительства, реконструкции необходимых для функционирования таких объектов и обеспечения жизнедеятельности граждан объектов коммунальной, транспортной, социальной инфраструктур, в том числе объектов, включенных в программы комплексного развития систем коммунальной инфраструктуры, программы комплексного развития транспортной инфраструктуры, программы комплексного развития социальной инфраструктуры.

Материалы по обоснованию проекта планировки территории должны содержать: карту (фрагмент карты) планировочной структуры территорий поселения, городского округа, межселенной территории муниципального района с отображением границ элементов планировочной структуры;

результаты инженерных изысканий в объеме, предусмотренном разрабатываемой исполнителем работ программой инженерных изысканий, в случаях если выполнение таких инженерных изысканий для подготовки документации по планировке территории требуется в соответствии с Градостроительным кодексом Российской Федерации;

обоснование определения границ зон планируемого размещения объектов капитального строительства;

схему организации движения транспорта (включая транспорт общего пользования) и пешеходов, отражающую местоположение объектов транспортной инфраструктуры и учитывающую существующие и прогнозные потребности в транспортном обеспечении на территории, а также схему организации улично-дорожной сети.

схему границ территорий объектов культурного наследия;

схему границ зон с особыми условиями использования территории;

обоснование соответствия планируемых параметров, местоположения и назначения объектов регионального значения, объектов местного значения нормативам градостроительного проектирования и требованиям градостроительных регламентов, а также применительно к территории, в границах которой предусматривается осуществление деятельности по комплексному и устойчивому развитию территории, установленным правилам землепользования и застройки расчетным показателям минимально допустимого уровня обеспеченности территории объектами коммунальной, транспортной, социальной инфраструктур и расчетным показателям максимально допустимого уровня территориальной доступности таких объектов для населения;

схему, отображающую местоположение существующих объектов капитального строительства, в том числе линейных объектов, объектов, подлежащих сносу, объектов незавершенного строительства;

варианты планировочных и (или) объемно-пространственных решений застройки территории в соответствии с проектом планировки территории (в отношении элементов планировочной структуры, расположенных в жилых или общественно-деловых зонах);

перечень мероприятий по защите территории от чрезвычайных ситуаций природного и техногенного характера, в том числе по обеспечению пожарной безопасности и по гражданской обороне;

перечень мероприятий по охране окружающей среды;

обоснование очередности планируемого развития территории;

схему вертикальной планировки территории, инженерной подготовки и инженерной защиты территории, подготовленную в случаях, установленных уполномоченным Правительством Российской Федерации федеральным органом исполнительной власти, и в соответствии с требованиями, установленными уполномоченным Правительством Российской Федерации федеральным органом исполнительной власти, на которой должны быть отображены:

- а) границы города Архангельска;
- б) границы зоны планируемого размещения объектов капитального строительства, устанавливаемые в основной части проекта планировки территории;
- в) границы зон планируемого размещения объектов капитального строительства, подлежащих выносу из зоны планируемого размещения линейных объектов;
- г) существующие и директивные (проектные) отметки поверхности по осям трасс автомобильных и железных дорог, проезжих частей в местах пересечения улиц и проездов и в местах перелома продольного профиля, существующие и директивные (проектные) отметки других элементов планировочной структуры территории для вертикальной увязки проектных решений, в том числе со смежными территориями;
- д) проектные продольные уклоны, направление продольного уклона, расстояние между точками, ограничивающими участок с продольным уклоном;
- е) горизонтали, отображающие проектный рельеф в виде параллельных линий;
- ж) типовые поперечные профили автомобильных и железных дорог, элементы улично-дорожной сети.

з) иные материалы для обоснования положений по планировке территории.
По согласованию с заказчиком перечень графических материалов, их содержание могут быть дополнены, масштабы уточнены.

Проект планировки представляется разработчиком техническому заказчику на бумажном носителе и в электронном виде в следующем объеме:

- на бумажном носителе в 2 (двух) экземплярах;
- на электронном носителе (на компакт-диске) в 2 (двух) экземплярах.
- Электронная версия проекта должна быть выполнена:
- в графической части – с использованием программного расширения "AutoCad" (*.dwg/.dxf) в соответствии с системой координат, используемой для ведения Единого государственного реестра недвижимости, а также один экземпляр в формате *.pdf;
- в текстовой части – с использованием текстового редактора "Word" (*.doc/.docx).
- Текстовая часть проекта планировки территории должна быть предоставлена в виде пояснительной записки (сброшюрованной книги) в традиционном представлении и на электронном носителе.

Диски должны быть защищены от записи, иметь этикетку с указанием изготовителя, даты изготовления, названия комплекта. В корневом каталоге должен находиться текстовый файл содержания.

Состав и содержание дисков должно соответствовать комплекту документации. Каждый физический раздел комплекта (том, книга, альбом чертежей и т.п.) должен быть представлен в отдельном каталоге диска файлом (группой файлов) электронного документа. Название каталога должно соответствовать названию раздела. Файлы должны открываться в режиме просмотра средствами операционной системы Windows XP /7.

7. Основные требования к градостроительным решениям
Проектными решениями предусмотреть следующее.
Благоустройство жилого квартала должно выполняться в соответствии с требованиями, установленными Правилами благоустройства территории муниципального образования "Город Архангельск", СП 82.13330.2016 "Свод правил. Благоустройство территорий. Актуализированная редакция СНиП III-10-75", иными нормативными документами.

Ширину внутриквартальных проездов в жилой зоне предусмотреть не менее 3,5 м. Ширина дорожек и тротуаров, расположенных на придомовой территории не менее 2,25 м. При организации дорожек и тротуаров необходимо учитывать сложившуюся систему пешеходного движения.

Парковочные места должны быть организованы в соответствии с действующими сводами правил и местными нормативами градостроительного проектирования, утвержденными решением Архангельской городской Думы от 20.09.2017 № 567.

Территория жилого комплекса должна быть оборудована специальными площадками для сбора твердых коммунальных отходов закрытого типа. На площадках предусмотреть размещение контейнеров для раздельного сбора отходов (бумага, картон, пластик, стекло), бункер для крупногабаритных отходов (КГО).

Размещение площадок общего пользования различного назначения с учетом демографического состава населения, типа застройки, природно-климатических и других местных условий

необходимо предусмотреть согласно п. 7.5 СП 42.13330.2016. Свод правил. Градостроительство. Планировка и застройка городских и сельских поселений. Актуализированная редакция СНиП 2.07.01-89* (утверждены приказом Министерства строительства и жилищно-коммунального хозяйства Российской Федерации от 30.12.2016 № 1034/пр). Состав площадок и размеры их территории должны определяться территориальными нормами или правилами застройки. При этом общая площадь территории, занимаемой детскими игровыми площадками, отдыха и занятий физкультурой взрослого населения, должна быть не менее 10% общей площади микрорайона (квартала) жилой зоны и быть доступной для маломобильных групп населения.

Размещение площадок необходимо предусматривать на расстоянии от окон жилых и общественных зданий не менее чем:

- Для игр детей дошкольного и младшего школьного возраста – 12 м;
- для отдыха взрослого населения – 10 м;
- для занятий физкультурой (в зависимости от шумовых характеристик) – 10 – 40 м;
- для хозяйственных целей – 20 м;
- для выгула собак – 40 м;
- для стоянки автомобилей – по подпункту 11.34 СП Градостроительство.

Решения проекта планировки проектируемой территории должны обеспечивать размещение земельных участков, инженерной инфраструктуры и элементов благоустройства с целью создания благоприятных и безопасных условий для жилищного строительства и проживания граждан на указанной территории. развития населенного пункта.

Проектные решения проекта определяются с учетом удобства транспортной доступности района. Основными требованиями в отношении организации транспорта при планировке района являются: установление удобной связи планировочного района с устройствами внешнего транспорта; организация в районе пешеходных зон; организация улиц и проездов на территории района, обеспечивающих удобство подъездов и безопасность движения.

Водоснабжение планируемой территории предусмотреть централизованное.

Отведение хозяйственно-бытовых стоков планируемой многоэтажной застройки предполагается локальное.

Теплоснабжение планируемой многоэтажной застройки предполагается локальное, от индивидуальных отопительных систем.

Электроснабжение планируемой территории предусмотреть централизованное.

Уличное освещение планируемой территории предусмотреть вдоль автомобильных дорог и тротуаров.

Проект планировки территории подготовить в соответствии с техническими регламентами, нормами отвода земельных участков для конкретных видов деятельности, установленными в соответствии с федеральными законами.

При разработке проекта планировки территории учесть решения Генерального плана муниципального образования "Город Архангельск", утвержденного постановлением министерства строительства и архитектуры Архангельской области от 02.04.2020 № 37-п, Правил землепользования и застройки городского округа "Город Архангельск", утвержденных постановлением министерства строительства и архитектуры Архангельской области от 29.09.2020 № 68-п (с изменениями), проекта планировки района "Майская горка" муниципального образования "Город Архангельск", утвержденного распоряжением мэра города Архангельска от 20.02.2015 № 425р (с изменениями), положения об особо охраняемой природной территории в соответствии с программами комплексного развития систем коммунальной инфраструктуры, программами комплексного развития транспортной инфраструктуры, программами комплексного развития социальной инфраструктуры, нормативами градостроительного проектирования, комплексными схемами организации дорожного движения, требованиями по обеспечению эффективности организации дорожного движения, указанными в части 1 статьи 11 Федерального закона от 29.12.2017 № 443-ФЗ "Об организации дорожного движения в Российской Федерации и о внесении изменений в отдельные законодательные акты Российской Федерации", требованиями технических регламентов, сводов правил с учетом материалов и результатов инженерных изысканий, границ территорий объектов культурного наследия, включенных в единый государственный реестр объектов культурного наследия (памятников истории и культуры) народов Российской Федерации, границ территорий выявленных объектов культурного наследия, границ зон с особыми условиями использования территорий.

8. Состав, исполнители, сроки и порядок предоставления исходной информации для разработки документа (документации)

Содержание и объем необходимой исходной информации определяются разработчиком документации и техническим заказчиком совместно, ее сбор осуществляет разработчик документации.

9. Перечень органов государственной власти Российской Федерации, Архангельской области, иных субъектов Российской Федерации, органов местного самоуправления муниципального образования Архангельской области, согласовывающих данный вид документа (документации)

Проект планировки территории после подготовки должен быть согласован разработчиком в следующем порядке с:

- министерством строительства и архитектуры Архангельской области;
- департаментом муниципального имущества Администрации муниципального образования "Город Архангельск";
- департаментом городского хозяйства Администрации муниципального образования "Город Архангельск";
- департаментом транспорта, строительства и городской инфраструктуры Администрации муниципального образования "Город Архангельск";
- Инспекцией по охране объектов культурного наследия Архангельской области;
- Главным управлением МЧС России по Архангельской области;
- правообладателями земельных участков, попадающих в границы проектирования;
- организациями, обслуживающими сети инженерных коммуникаций: ПАО "ТГК-2", ПАО "Ростелеком", ООО "РВК-центр", ПАО "МРСК Северо-Запада, МУП "Архкомхоз", МУП "Горсвет", АО "Архоблгаз, ООО "АСЭП";
- другими заинтересованными организациями в соответствии с требованиями законодательства Российской Федерации и нормативных правовых актов субъектов Российской Федерации и органов местного самоуправления.

По итогам полученных согласований представить проект планировки территории в департамент градостроительства Администрации муниципального образования "Город Архангельск".

10. Требования к разрабатываемому виду документа (документации)

Проект планировки территории выполнять в соответствии с: требованиями законодательства, установленными государственными стандартами, техническими регламентами в сфере строительства и градостроительства, настоящим Задаaniem, в том числе:

- Градостроительным кодексом Российской Федерации;
- Земельным кодексом Российской Федерации;
- Градостроительным кодексом Архангельской области;
- РДС 30-201-98. Инструкция о порядке проектирования и установления красных линий в городах и других поселениях Российской Федерации;
- СП 42.13330.2011. Свод правил. Градостроительство. Планировка и застройка городских и сельских поселений. Актуализированная редакция СНиП 2.07.01-89*;
- СП 42.13330.2016. Свод правил. Градостроительство. Планировка и застройка городских и сельских поселений. Актуализированная редакция СНиП 2.07.01-89*;
- Генеральным планом муниципального образования "Город Архангельск";
- Правилами землепользования и застройки городского округа "Город Архангельск";
- иными законами и нормативно-правовыми актами Российской Федерации, Архангельской области, муниципального образования "Город Архангельск".

11. Состав и порядок проведения предпроектных научно-исследовательских работ и инженерных изысканий

Проект планировки территории надлежит выполнить на топографическом плане.

Необходимость разработки инженерных изысканий определяется заказчиком.

При необходимости инженерные изыскания выполнять в соответствии с постановлением Правительства Российской Федерации от 31.07.2017 № 402 "Об утверждении Правил выполнения инженерных изысканий, необходимых для подготовки документации по планировке территории".

12. Порядок проведения согласования и экспертизы документации

Порядок согласования документации:

- предварительное рассмотрение основных проектных решений подготовленной документации Администрацией муниципального образования "Город Архангельск";
- согласование документации с заинтересованными организациями;
- доработка документации, устранение замечаний (недостатков);
- Общественные слушания по рассмотрению документации проводятся в порядке, установленном в соответствии с Градостроительным кодексом Российской Федерации, Федеральным законом от 06.10.2003 № 131-ФЗ "Об общих принципах организации местного самоуправления в Российской Федерации", Уставом муниципального образования "Город Архангельск" и Положением об организации и проведении общественных обсуждений или публичных слушаний по вопросам градостроительной деятельности на территории муниципального образования "Город Архангельск", утвержденным решением Архангельской городской Думы от 20.06.2018 № 688.
- Доработка документации по результатам рассмотрения Администрацией города Северодвин-

ска и заинтересованных организаций и на публичных слушаниях, в случае наличия замечаний (предложений), осуществляется разработчиком документации без дополнительной оплаты.

13. Дополнительные требования для зон с особыми условиями использования территорий

Проект планировки территории подготовить в соответствии с требованиями законодательства, в том числе природоохранного, на всех чертежах проекта планировки должны быть обозначены зоны с особыми условиями использования территории.

14. Иные требования и условия

Разработанная с использованием компьютерных технологий документация должна отвечать требованиям государственных стандартов и требованиям по формированию информационной системы обеспечения градостроительной деятельности.

Приложение
к техническому заданию на подготовку проекта планировки территории муниципального образования "Город Архангельск" в границах ул. Коммунальной и просп. Ленинградского площадью 15,0062 га

ГРАНИЦЫ территории проектирования



ГЛАВА МУНИЦИПАЛЬНОГО ОБРАЗОВАНИЯ "ГОРОД АРХАНГЕЛЬСК"

РАСПОРЯЖЕНИЕ

от 27 октября 2020 г. № 3766р

Об утверждении проекта межевания территории муниципального образования "Город Архангельск" в границах ул. Николая Островского, просп. Ленинградского, ул. Тарасова А.П. и ул. Октябрьской площадью 33,7324 га

В соответствии с Градостроительным кодексом Российской Федерации, Федеральным законом от 06.10.2003 № 131-ФЗ "Об общих принципах организации местного самоуправления в Российской Федерации", Уставом муниципального образования "Город Архангельск", учитывая результаты общественных обсуждений:

1. Утвердить прилагаемый проект межевания территории муниципального образования "Город Архангельск" в границах ул. Николая Островского, просп. Ленинградского, ул. Тарасова А.П. и ул. Октябрьской площадью 33,7324 га.
2. Опубликовать распоряжение в газете "Архангельск – город воинской славы" и на официальном информационном Интернет-портале муниципального образования "Город Архангельск".

**Исполняющий обязанности Главы
муниципального образования
"Город Архангельск"**

Д.А. Морев

Приложение
УТВЕРЖДЕН
распоряжением Главы
муниципального образования
"Город Архангельск"
от 27.10.2020 № 3766р

**ПРОЕКТ МЕЖЕВАНИЯ
территории муниципального образования "Город Архангельск"
в границах ул. Николая Островского, просп. Ленинградского,
ул. Тарасова А.П. и ул. Октябрьской площадью 33,7324 га.**

Введение

Проект межевания территории в границах ул. Николая Островского, просп. Ленинградского, ул. Тарасова и ул. Октябрьской выполнен на основании распоряжения Главы муниципального образования "Город Архангельск" от 05.09.2019 № 3026р "О подготовке проекта межевания территории муниципального образования "Город Архангельск" в границах ул. Николая Островского, просп. Ленинградского, ул. Тарасова и ул. Октябрьской площадью 33,7324 га".

Проект межевания разработан в соответствии с Градостроительным кодексом Российской Федерации от 29.12.2004 № 190-ФЗ; Земельным кодексом Российской Федерации от 25.10.2001 № 136-ФЗ; СП 42.13330 "Градостроительство. Планировка и застройка городских и сельских поселений. Актуализированная редакция СНиП 2.07.01-89*"; СНиП 11-04-2003 "Инструкция о порядке разработки, согласования, экспертизы и утверждения градостроительной документации".

В работе учитывалась и анализировалась следующая документация:
Генеральный план муниципального образования "Город Архангельск", утвержденный постановлением министерства строительства и архитектуры Архангельской области от 02.04.2020 № 37-п;

Проект планировки Жаровихинского района муниципального образования "Город Архангельск", утвержденный распоряжением мэра города Архангельска от 24.02.2015 № 463р (с изменениями);

распоряжение Главы муниципального образования "Город Архангельск" от 05.09.2019 № 3026р "О подготовке проекта межевания территории муниципального образования "Город Архангельск" в границах ул. Николая Островского, просп. Ленинградского, ул. Тарасова и ул. Октябрьской площадью 33,7324 га";

Правила землепользования и застройки городского округа "Город Архангельск", утвержденные постановлением министерства строительства и архитектуры Архангельской области от 29.09.2020 №68-п;

топографический план масштаба 1:500, выданный департаментом градостроительства Администрации муниципального образования "Город Архангельск";
кадастровый план территории от 17.06.2016 № 2900/201/16-140448, выданный филиалом ФГБУ "ФКП Росреестра" по Архангельской области и Ненецкому автономному округу на кадастровый квартал 29:22:071504;

кадастровый план территории от 20.11.2019 № 99/2019/296613703, выданный ФГИС ЕГРН на кадастровый квартал 29:22:071401;

кадастровый план территории от 17.09.2019 № КУВИ-999/2019-002850, выданный филиалом ФГБУ "ФКП Росреестра" по Архангельской области и Ненецкому автономному округу на кадастровый квартал 29:22:071507;

кадастровый план территории от 03.06.2019 № КУВИ-001/2019-12281198, выданный филиалом ФГБУ "ФКП Росреестра" по Архангельской области и Ненецкому автономному округу на кадастровый квартал 29:22:071503;

кадастровый план территории от 03.06.2019 № КУВИ-001/2019-12281251, выданный филиалом ФГБУ "ФКП Росреестра" по Архангельской области и Ненецкому автономному округу на кадастровый квартал 29:22:071502.

Проект межевания территории

При анализе исходной документации выявлено, что проектируемые земельные участки, расположенные в границах ул. Николая Островского, просп. Ленинградского, ул. Тарасова и ул. Октябрьской, площадью 33,7324 га будут сформированы в кадастровых кварталах 29:22:071504, 29:22:071401, 29:22:071507, 29:22:071503, 29:22:071502 и 29:22:071502 на территории, в отношении которой подготовлен проект планировки Жаровихинского района муниципального образования "Город Архангельск", утвержденный распоряжением мэра города Архангельска от 24.02.2015 № 463р.

Территория находится в границах зоны застройки малоэтажными жилыми домами (кодировое обозначение Ж2); зоны застройки многоэтажными жилыми домами (кодировое обозначение Ж4); многофункциональной общественно-деловой зоне (кодировое обозначение О1), зоне специализированной общественной застройки (кодировое обозначение О2).

Характеристики земельных участков приведены в таблице 1.

Таблица 1 – Характеристики земельных участков

Проектируемый земельный участок, обозначение	Проектная площадь, кв. м	Исходные характеристики	Проектные характеристики
1	2	3	4
1 этап			
29:22:000000:3У1	2133	Земли государственной собственности	Земли населенных пунктов. Разрешенное использование: "для общего пользования (уличная сеть)"
29:22:071504:3У2	32	Земли государственной собственности	Земли населенных пунктов. Разрешенное использование: "для общего пользования (уличная сеть)"
29:22:071504:3У3	1308	Земли государственной собственности	Земли населенных пунктов. Разрешенное использование: "малоэтажная многоквартирная жилая застройка"
29:22:071504:3У4	5307	Земли государственной собственности	Земли населенных пунктов. Разрешенное использование: "земельные участки (территории) общего пользования"
29:22:071401:3У6	1916	Земли государственной собственности	Земли населенных пунктов. Разрешенное использование: "малоэтажная многоквартирная жилая застройка"
29:22:071401:3У7	1597	Земли государственной собственности	Земли населенных пунктов. Разрешенное использование: "малоэтажная многоквартирная жилая застройка"
29:22:071401:3У8	9536	Земли государственной собственности	Земли населенных пунктов. Разрешенное использование: "земельные участки (территории) общего пользования"
29:22:071401:3У9	1655	Земли государственной собственности	Земли населенных пунктов. Разрешенное использование: "земельные участки (территории) общего пользования"
29:22:071401:3У10	1076	Земли государственной собственности	Земли населенных пунктов. Разрешенное использование: "малоэтажная многоквартирная жилая застройка"
29:22:071401:3У11	896	Земли государственной собственности	Земли населенных пунктов. Разрешенное использование: "малоэтажная многоквартирная жилая застройка"
29:22:071401:3У12	2739	Земли государственной собственности	Земли населенных пунктов. Разрешенное использование: "малоэтажная многоквартирная жилая застройка"
29:22:071401:3У13	1626	Земли государственной собственности	Земли населенных пунктов. Разрешенное использование: "малоэтажная многоквартирная жилая застройка"
29:22:071401:3У14	1156	Земли государственной собственности	Земли населенных пунктов. Разрешенное использование: "малоэтажная многоквартирная жилая застройка"
29:22:071401:3У15	1849	Земли государственной собственности	Земли населенных пунктов. Разрешенное использование: "малоэтажная многоквартирная жилая застройка"
29:22:071401:3У16	4124	Земли государственной собственности	Земли населенных пунктов. Разрешенное использование: "образование и просвещение"
29:22:071401:3У17	1849	Земли государственной собственности	Земли населенных пунктов. Разрешенное использование: "малоэтажная многоквартирная жилая застройка"
29:22:071401:3У18	4371	Земли государственной собственности	Земли населенных пунктов. Разрешенное использование: "малоэтажная многоквартирная жилая застройка"
29:22:071504:3У19	1694	Земли государственной собственности	Земли населенных пунктов. Разрешенное использование: "малоэтажная многоквартирная жилая застройка"

29:22:071504:3У20	1965	Земли государственной собственности	Земли населенных пунктов. Разрешенное использование: "малоэтажная многоквартирная жилая застройка"
29:22:071504:3У21	2146	Земли государственной собственности	Земли населенных пунктов. Разрешенное использование: "малоэтажная многоквартирная жилая застройка"
29:22:071504:3У22	904	Земли государственной собственности	Земли населенных пунктов. Разрешенное использование: "малоэтажная многоквартирная жилая застройка"
29:22:071504:3У23	83	Земли государственной собственности	Земли населенных пунктов. Разрешенное использование: "хозяйственно-бытовые сооружения"
29:22:071504:3У24	1326	Земли государственной собственности	Земли населенных пунктов. Разрешенное использование: "земельные участки (территории) общего пользования"
29:22:071504:3У25	67	Земли государственной собственности	Земли населенных пунктов. Разрешенное использование: "энергетика"
29:22:071504:3У26	46	Земли государственной собственности	Земли населенных пунктов. Разрешенное использование: "хозяйственно-бытовые сооружения"
29:22:071504:3У27	2903	Земли государственной собственности	Земли населенных пунктов. Разрешенное использование: "земельные участки (территории) общего пользования"
29:22:071504:3У28	2034	Земли государственной собственности	Земли населенных пунктов. Разрешенное использование: "малоэтажная многоквартирная жилая застройка"
29:22:071504:3У29	1390	29:22:071504:248 Разрешенное использование: "для эксплуатации многоквартирного жилого дома". Земли государственной собственности	Земли населенных пунктов. Разрешенное использование: "малоэтажная многоквартирная жилая застройка"
29:22:071504:3У30	2617	Земли государственной собственности	Земли населенных пунктов. Разрешенное использование: "малоэтажная многоквартирная жилая застройка"
29:22:071504:3У31	1931	Земли государственной собственности	Земли населенных пунктов. Разрешенное использование: "малоэтажная многоквартирная жилая застройка"
29:22:071504:3У32	1643	Земли государственной собственности	Земли населенных пунктов. Разрешенное использование: "малоэтажная многоквартирная жилая застройка"
29:22:071504:3У33	4091	Земли государственной собственности	Земли населенных пунктов. Разрешенное использование: "малоэтажная многоквартирная жилая застройка"
29:22:071504:3У34	2548	Земли государственной собственности	Земли населенных пунктов. Разрешенное использование: "малоэтажная многоквартирная жилая застройка"
29:22:071504:3У35	1450	Земли государственной собственности	Земли населенных пунктов. Разрешенное использование: "малоэтажная многоквартирная жилая застройка"
29:22:071504:3У36	1056	Земли государственной собственности	Земли населенных пунктов. Разрешенное использование: "малоэтажная многоквартирная жилая застройка"
29:22:000000:3У37	3931	Земли государственной собственности	Земли населенных пунктов. Разрешенное использование: "для общего пользования (уличная сеть)"
29:22:071504:3У38	924	Земли государственной собственности	Земли населенных пунктов. Разрешенное использование: "для общего пользования (уличная сеть)"
29:22:071504:3У39	1500	Земли государственной собственности	Земли населенных пунктов. Разрешенное использование: "малоэтажная многоквартирная жилая застройка"
29:22:071504:3У40	1319	Земли государственной собственности	Земли населенных пунктов. Разрешенное использование: "малоэтажная многоквартирная жилая застройка"
29:22:071504:3У41	2359	Земли государственной собственности	Земли населенных пунктов. Разрешенное использование: "малоэтажная многоквартирная жилая застройка"
29:22:071504:3У42	1027	Земли государственной собственности	Земли населенных пунктов. Разрешенное использование: "для общего пользования (уличная сеть)"
29:22:071507:3У43	2439	Земли государственной собственности	Земли населенных пунктов. Разрешенное использование: "для общего пользования (уличная сеть)"
29:22:071401:3У44	1091	Земли государственной собственности	Земли населенных пунктов. Разрешенное использование: "для общего пользования (уличная сеть)"
29:22:071507:3У45	1576	Земли государственной собственности	Земли населенных пунктов. Разрешенное использование: "для общего пользования (уличная сеть)"
29:22:071507:3У46	10314	Земли государственной собственности	Земли населенных пунктов. Разрешенное использование: "земельные участки (территории) общего пользования"

29:22:071507:3У207 площадью 1010 кв. м, разрешенное использование: "для ведения личного подсобного хозяйства (приусадебный участок)";

29:22:071507:3У208 площадью 16 кв. м, разрешенное использование: "для общего пользования (уличная сеть)".

Раздел земельного участка 29:22:000000:3У89 площадью 2018 кв. м с разрешенным использованием "земельные участки (территории) общего пользования" на два земельных участка:

29:22:000000:3У209 площадью 873 кв. м, разрешенное использование: "земельные участки (территории) общего пользования";

29:22:000000:3У210 площадью 1144 кв. м, разрешенное использование: "для общего пользования (уличная сеть)".

Образование земельного участка 29:22:073001:3У211, расположенного по адресу: Архангельская область, г. Архангельск, территориальный округ Варавино-Фактория, площадью 936 кв. м с разрешенным использованием: "земельные участки (территории) общего пользования" путем перераспределения земельного участка с кадастровым номером 29:22:073001:72 и земель, находящихся в государственной собственности.

Раздел земельного участка 29:22:073001:3У211 площадью 936 кв. м с разрешенным использованием "земельные участки (территории) общего пользования" на два земельных участка:

29:22:073001:3У212 площадью 763 кв. м, разрешенное использование: "земельные участки (территории) общего пользования";

29:22:073001:3У213 площадью 174 кв. м, разрешенное использование: "для общего пользования (уличная сеть)".

Раздел земельного участка 29:22:000000:3У90 площадью 4161 кв. м с разрешенным использованием "для общего пользования (уличная сеть)" на три земельных участка:

29:22:000000:3У214 площадью 3577 кв. м, разрешенное использование: "для общего пользования (уличная сеть)";

29:22:000000:3У215 площадью 494 кв. м, разрешенное использование: "земельные участки (территории) общего пользования";

29:22:000000:3У216 площадью 91 кв. м, разрешенное использование: "для общего пользования (уличная сеть)".

Раздел земельного участка 29:22:071507:401 площадью 1163 кв. м с разрешенным использованием "для размещения индивидуального жилого дома" на два земельных участка:

29:22:071507:3У217 площадью 188 кв. м, разрешенное использование: "для общего пользования (уличная сеть)";

29:22:071507:3У218 площадью 975 кв. м, разрешенное использование: "для ведения личного подсобного хозяйства (приусадебный участок)".

Раздел земельного участка 29:22:071507:12 площадью 1200 кв. м с разрешенным использованием "Строительство индивидуального жилого дома" на два земельных участка:

29:22:071507:3У219 площадью 216 кв. м, разрешенное использование: "для общего пользования (уличная сеть)";

29:22:071507:3У220 площадью 984 кв. м, разрешенное использование: "для ведения личного подсобного хозяйства (приусадебный участок)".

Раздел земельного участка 29:22:071507:19 площадью 602 кв. м с разрешенным использованием "для эксплуатации одноэтажного жилого дома" на два земельных участка:

29:22:071507:3У222 площадью 575 кв. м, разрешенное использование: "для ведения личного подсобного хозяйства (приусадебный участок)";

29:22:071507:3У223 площадью 26 кв. м, разрешенное использование: "для общего пользования (уличная сеть)".

Раздел земельного участка 29:22:071503:3 площадью 770 кв. м с разрешенным использованием "эксплуатация индивидуального жилого дома" на два земельных участка:

29:22:071503:3У224 площадью 66 кв. м, разрешенное использование: "для общего пользования (уличная сеть)";

29:22:071503:3У225 площадью 699 кв. м, разрешенное использование: "для ведения личного подсобного хозяйства (приусадебный участок)".

Раздел земельного участка 29:22:071503:16 площадью 600 кв. м с разрешенным использованием " для эксплуатации усадебного жилого дома" на два земельных участка:

29:22:071503:3У226 площадью 38 кв. м, разрешенное использование: "для общего пользования (уличная сеть)";

29:22:071503:3У227 площадью 562 кв. м, разрешенное использование: "для ведения личного подсобного хозяйства (приусадебный участок)".

Раздел земельного участка 29:22:071503:1128 площадью 945 кв. м с разрешенным использованием "для эксплуатации многоквартирного жилого дома" на два земельных участка:

29:22:071503:3У228 площадью 49 кв. м, разрешенное использование: "для общего пользования (уличная сеть)";

29:22:071503:3У229 площадью 897 кв. м, разрешенное использование: "для ведения личного подсобного хозяйства (приусадебный участок)".

Раздел земельного участка 29:22:071503:3У94 площадью 3314 кв. м с разрешенным использованием "для общего пользования (уличная сеть)" на два земельных участка:

29:22:071503:3У230 площадью 1903 кв. м, разрешенное использование: "земельные участки (территории) общего пользования";

29:22:071503:3У231 площадью 1411 кв. м, разрешенное использование: "для общего пользования (уличная сеть)".

Раздел земельного участка 29:22:071503:1077 площадью 10970 кв. м с разрешенным использованием "для размещения многоэтажного жилого дома" на два земельных участка:

29:22:071503:3У232 площадью 4111 кв. м, разрешенное использование: "для размещения многоэтажных жилых домов";

29:22:071503:3У233 площадью 6858 кв. м, разрешенное использование: "для размещения многоэтажных жилых домов".

Образование земельного участка 29:22:071503:1427:3У234 площадью 1678 кв. м, разрешенное использование: "для общего пользования (уличная сеть)" путем раздела земельного участка 29:22:071503:1427 (с сохранением исходного земельного участка в измененных границах).

Раздел земельного участка 29:22:071503:74 площадью 8302 кв. м с разрешенным использованием "для эксплуатации многоквартирного жилого дома со встроенными нежилыми помещениями" на два земельных участка:

29:22:071503:3У235 площадью 2280 кв. м, разрешенное использование: "образование и просвещение";

29:22:071503:3У236 площадью 6025 кв. м, разрешенное использование: "многоэтажная жилая застройка (высотная застройка)".

Раздел земельного участка 29:22:071401:3У44 площадью 1091 кв. м с разрешенным использованием "для общего пользования (уличная сеть)" на два земельных участка 29:22:071401:3У251 и 29:22:071401:3У252:

29:22:071401:3У251 площадью 528 кв. м, разрешенное использование: "земельные участки (территории) общего пользования";

29:22:071401:3У252 площадью 563 кв. м, разрешенное использование: "для общего пользования (уличная сеть)".

Образование земельного участка 29:22:071503:3У95, расположенного по адресу: Архангельская область, г. Архангельск, территориальный округ Варавино-Фактория, по просп. Ленинградскому, площадью 4026 кв. м с разрешенным использованием: "многоэтажная жилая застройка (высотная застройка)" путем перераспределения земельного участка с кадастровым номером 29:22:071503:1085 и земель, находящихся в государственной собственности.

3 этап:

Образование земельного участка 29:22:000000:3У239 площадью 9985 кв. м с разрешенным использованием: "для общего пользования (уличная сеть)" путем объединения земельных участков:

29:22:071504:3У108 (площадью 42 кв. м);

29:22:071504:3У112 (площадью 793 кв. м);

29:22:071504:3У114 (площадью 563 кв. м);

29:22:071504:3У117 (площадью 736 кв. м);

29:22:071401:3У119 (площадью 491 кв. м);

29:22:071401:3У121 (площадью 1084 кв. м);

29:22:071401:3У124 (площадью 275 кв. м);

29:22:071401:3У126 (площадью 4069 кв. м);

29:22:071401:3У131 (площадью 1160 кв. м);

29:22:071401:3У133 (площадью 479 кв. м);

29:22:071401:3У253 (площадью 56 кв. м);

29:22:071401:3У128 (площадью 237 кв. м).

Образование земельного участка 29:22:071504:3У240 площадью 1298 кв. м с разрешенным использованием: "для общего пользования (уличная сеть)" путем объединения земельных участков:

29:22:071504:3У140 (площадью 21 кв. м);

29:22:071504:3У143 (площадью 285 кв. м);

29:22:071504:3У151 (площадью 261 кв. м);

29:22:071504:3У153 (площадью 174 кв. м);

29:22:071504:3У155 (площадью 380 кв. м);

29:22:071504:3У158 (площадью 166 кв. м);

29:22:071504:3У160 (площадью 11 кв. м).

Образование земельного участка 29:22:000000:3У241 площадью 6041 кв. м с разрешенным использованием: "для общего пользования (уличная сеть)" путем объединения земельных участков:

29:22:071504:3У107 (площадью 35 кв. м);

29:22:071504:3У111 (площадью 174 кв. м);

29:22:000000:3У104 (площадью 1102 кв. м);

29:22:071504:3У109 (площадью 18 кв. м);

29:22:071504:3У135 (площадью 353 кв. м);

29:22:071504:3У138 (площадью 1287 кв. м);

29:22:071504:3У145 (площадью 105 кв. м);

29:22:071504:3У147 (площадью 837 кв. м);

29:22:071504:3У148 (площадью 671 кв. м);

29:22:071504:3У162 (площадью 143 кв. м);

29:22:071504:3У164 (площадью 624 кв. м);

29:22:071504:3У165 (площадью 551 кв. м);

29:22:071504:3У86 (площадью 6 кв. м);

29:22:071504:3У91 (площадью 134 кв. м).

Образование земельного участка 29:22:000000:3У242 площадью 3804 кв. м с разрешенным использованием: "для общего пользования (уличная сеть)" путем объединения земельных участков:

29:22:071507:3У221 (площадью 49 кв. м);

29:22:071503:3У224 (площадью 66 кв. м);

29:22:071507:3У223 (площадью 26 кв. м);

29:22:071503:3У226 (площадью 38 кв. м);

29:22:071503:3У228 (площадью 49 кв. м);

29:22:000000:3У214 (площадью 3577 кв. м).

Образование земельного участка 29:22:071503:3У243 площадью 10969 кв. м с разрешенным использованием: "для размещения многоэтажных жилых домов" путем объединения земельных участков:

29:22:071503:3У232 (площадью 4111 кв. м);

29:22:071503:3У233 (площадью 6858 кв. м).

Образование земельного участка 29:22:071503:3У244 площадью 18739 кв. м с разрешенным использованием: "образование и просвещение" путем объединения земельных участков:

29:22:071502:3У95 (площадью 4026 кв. м);

29:22:071503:3У96 (площадью 11831 кв. м);

29:22:071503:69 (площадью 236 кв. м);

29:22:071503:3У235 (площадью 2280 кв. м);

29:22:071503:3У97 (площадью 72 кв. м);

29:22:071503:3У238 (площадью 248 кв. м);

29:22:071503:1 (площадью 45 кв. м).

Образование земельного участка 29:22:071503:3У245 площадью 3599 кв. м с разрешенным использованием: "для общего пользования (уличная сеть)" путем объединения земельных участков:

29:22:071503:3У103 (площадью 1921 кв. м);

29:22:071503:1427:3У234 (площадью 1678 кв. м).

Образование земельного участка 29:22:071507:3У246 площадью 4144 кв. м с разрешенным использованием: "для общего пользования (уличная сеть)" путем объединения земельных участков:

29:22:071507:3У219 (площадью 216 кв. м);

29:22:071507:3У217 (площадью 188 кв. м);

29:22:071507:3У70 (площадью 3169 кв. м);

29:22:071507:3У206 (площадью 190 кв. м);

29:22:071507:49 (площадью 226 кв. м);

29:22:071507:95 (площадью 125 кв. м);

29:22:071507:378 (площадью 30 кв. м).

Образование земельного участка 29:22:000000:3У247 площадью 2131 кв. м с разрешенным использованием: "земельные участки (территории) общего пользования" путем объединения земельных участков:

29:22:000000:3У215 (площадью 494 кв. м);

29:22:073001:3У212 (площадью 763 кв. м);

29:22:000000:3У209 (площадью 873 кв. м);

Образование земельного участка 29:22:000000:3У248 площадью 2650 кв. м с разрешенным использованием: "для общего пользования (уличная сеть)" путем объединения земельных участков:

29:22:000000:3У216 (площадью 91 кв. м);

29:22:073001:3У213 (площадью 174 кв. м);

29:22:000000:3У210 (площадью 1144 кв. м);

29:22:071507:3У208 (площадью 16 кв. м);

29:22:071507:3У205 (площадью 383 кв. м);

29:22:071507:3У203 (площадью 73 кв. м);

29:22:071507:3У197 (площадью 246 кв. м);

29:22:071507:3У196 (площадью 254 кв. м);

29:22:071507:3У194 (площадью 273 кв. м).

Образование земельного участка 29:22:071507:3У249 площадью 3485 кв. м с разрешенным использованием: "для общего пользования (уличная сеть)" путем объединения земельных участков:

29:22:071507:3У202 (площадью 3424 кв. м);

29:22:071507:3У201 (площадью 52 кв. м);

29:22:071507:3У198 (площадью 11 кв. м).

Образование земельного участка 29:22:000000:3У250 площадью 6189 кв. м с разрешенным использованием: "для общего пользования (уличная сеть)" путем объединения земельных участков:

29:22:071507:3У192 (площадью 348 кв. м);

29:22:071507:3У191 (площадью 26 кв. м);

29:22:071507:3У189 (площадью 135 кв. м);

29:22:071507:3У187 (площадью 284 кв. м);

29:22:071507:3У185 (площадью 305 кв. м);

29:22:071507:3У183 (площадью 193 кв. м);

29:22:071507:3У182 (площадью 8 кв. м);

29:22:071507:3У180 (площадью 96 кв. м);

29:22:071507:3У178 (площадью 145 кв. м);

29:22:071507:3У45 (площадью 1576 кв. м);

29:22:071507:3У176 (площадью 200 кв. м);

29:22:071507:3У174 (площадью 72 кв. м);

29:22:071507:3У172 (площадью 127 кв. м);

29:22:071507:3У170 (площадью 277 кв. м);

29:22:071507:3У167 (площадью 2393 кв. м).

Образование земельного участка 29:22:000000:3У5 площадью 922 кв. м с разрешенным использованием: "для общего пользования (уличная сеть)" путем объединения земельных участков:

29:22:071401:3У134 (площадью 359 кв. м);

29:22:071401:3У252 (площадью 563 кв. м).

Каталог координат земельных участков, подлежащих образованию, представлен в таблице 2.

Таблица 2 – Характеристики земельных участков, подлежащих образованию

Проектируемый земельный участок, обозначение	Координаты	
	X	Y
1	2	3
29:22:000000:3У1	646492,17	2528376,28
	646423,09	2528442,07
	646353,50	2528659,06
	646356,79	2528664,17
	646346,36	2528660,83
	646364,05	2528608,31
	646366,32	2528601,22
	646384,18	2528545,56
	646393,03	2528518,92
	646401,87	2528492,28
	646415,65	2528449,09
	646418,04	2528441,63
	646421,80	2528430,48
	646455,11	2528398,52
	646461,15	2528392,77
	646484,30	2528370,52
	646492,17	2528376,28

29:22:071504:3Y2	646458,46	2528389,98	646148,16	2528511,03	
	646461,12	2528392,80	646174,46	2528520,49	
	646455,11	2528398,52	646193,65	2528464,37	
	646452,42	2528395,68	646167,57	2528456,10	
	646458,46	2528389,98	646148,07	2528449,92	
29:22:071504:3Y3	646371,41	2528292,08	646129,80	2528504,52	
	646425,58	2528318,43	646148,16	2528511,03	
	646422,03	2528329,54	646167,57	2528456,10	
	646419,87	2528336,41	646148,07	2528449,92	
	646378,76	2528320,80	646129,80	2528504,52	
	646361,97	2528313,19	646098,73	2528493,44	
	646371,41	2528292,08	646117,69	2528440,24	
29:22:071504:3Y4	646304,15	2528293,99	646148,07	2528449,92	
	646361,97	2528313,19	646117,69	2528440,24	
	646378,77	2528320,80	646098,73	2528493,44	
	646370,56	2528345,42	646093,75	2528507,43	
	646341,95	2528336,30	646033,35	2528472,48	
	646321,82	2528397,85	646036,98	2528467,50	
	646276,27	2528382,21	646067,76	2528419,32	
	646295,87	2528322,07	646117,69	2528440,24	
	646297,94	2528315,73	646174,46	2528520,49	
	646304,15	2528293,99	646160,05	2528562,56	
29:22:071401:3Y5	646341,95	2528336,30	646151,60	2528566,67	
	646321,82	2528397,85	646109,39	2528550,91	
	646276,24	2528382,20	646111,31	2528545,96	
	646287,07	2528348,98	646115,15	2528536,35	
	646295,87	2528322,07	646128,34	2528503,99	
	646341,95	2528336,30	646129,80	2528504,52	
			646148,16	2528511,03	
29:22:071401:3Y6	646297,94	2528315,73	646174,46	2528520,49	
	646257,19	2528302,40	646033,35	2528472,48	
	646271,44	2528264,83	646019,67	2528491,23	
	646305,35	2528264,09			
	646312,15	2528266,03			
	646297,94	2528315,73			
29:22:071401:3Y7	646248,73	2528300,11	646012,96	2528503,54	
	646205,23	2528286,14	646023,87	2528516,88	
	646209,22	2528273,70	646109,39	2528550,91	
	646237,53	2528265,58	646111,31	2528545,96	
	646271,44	2528264,83	646104,76	2528543,35	
	646257,20	2528302,38	646109,06	2528536,11	
	646248,73	2528300,11	646110,19	2528534,37	
29:22:071401:3Y8	646179,34	2528356,53	646115,15	2528536,35	
	646178,94	2528357,74	646128,34	2528503,99	
	646166,57	2528395,87	646129,80	2528504,52	
	646148,07	2528449,92	646148,16	2528511,03	
	646117,69	2528440,24	646174,46	2528520,49	
	646067,76	2528419,32	646033,35	2528472,48	
	646078,82	2528403,91	646019,67	2528491,23	
	646133,38	2528319,38			
	646143,07	2528310,76			
	646173,13	2528286,80			
	646178,97	2528282,28			
	646181,50	2528281,47			
	646190,53	2528285,47			
	646194,69	2528280,90			
	646198,55	2528276,67			
	646209,22	2528273,70			
	646205,23	2528286,14			
	646196,05	2528309,75			
	646190,76	2528323,31			
	646176,94	2528308,38			
	646165,59	2528316,93			
	646153,42	2528345,71			
	646179,34	2528356,53			
29:22:071401:3Y9	646236,00	2528338,76	29:22:071504:3Y19	646418,04	2528441,63
	646227,28	2528366,25		646415,65	2528449,09
	646225,46	2528371,55		646401,87	2528492,28
	646199,98	2528363,51		646372,00	2528482,49
	646179,34	2528356,54		646373,18	2528478,84
	646179,34	2528356,54		646387,80	2528431,09
	646190,43	2528329,16		646418,04	2528441,63
	646190,76	2528323,31		646387,80	2528431,09
	646236,00	2528338,76		646418,04	2528441,63
29:22:071401:3Y10	646225,46	2528371,55	29:22:071504:3Y20	646387,80	2528431,09
	646225,46	2528371,55		646373,18	2528478,84
	646199,98	2528363,51		646336,54	2528468,22
				646350,97	2528418,26
				646387,80	2528431,09
				646350,97	2528418,26
				646340,26	2528455,32
				646287,23	2528437,55
				646299,51	2528400,33
				646350,97	2528418,26
				646299,51	2528400,33
				646277,81	2528392,77
				646265,35	2528429,88
				646287,23	2528437,55
				646299,51	2528400,33
				646277,81	2528392,77
				646275,11	2528400,82
				646265,85	2528397,57
				646268,50	2528389,52
				646277,81	2528392,77
				646268,50	2528389,52
				646265,85	2528397,57
				646275,11	2528400,82
				646265,35	2528429,88
				646258,96	2528427,67
				646255,78	2528437,31
				646241,49	2528433,06
				646240,24	2528436,86
				646217,71	2528429,76
29:22:071401:3Y11	646187,48	2528402,28	29:22:071504:3Y21	646350,97	2528418,26
	646212,21	2528410,25		646340,26	2528455,32
	646225,46	2528371,55		646287,23	2528437,55
	646199,98	2528363,51		646299,51	2528400,33
	646187,48	2528402,28		646350,97	2528418,26
	646166,57	2528395,87		646340,26	2528455,32
	646179,34	2528356,54		646287,23	2528437,55
	646199,98	2528363,51		646299,51	2528400,33
29:22:071401:3Y12	646212,21	2528410,25	29:22:071504:3Y22	646299,51	2528400,33
	646193,67	2528464,38		646277,81	2528392,77
	646148,07	2528449,92		646265,35	2528429,88
	646166,57	2528395,87		646287,23	2528437,55
	646187,48	2528402,28		646299,51	2528400,33
	646212,21	2528410,25		646277,81	2528392,77
				646275,11	2528400,82
29:22:071401:3Y13	646193,65	2528464,37	29:22:071504:3Y23	646265,85	2528397,57
	646167,57	2528456,10		646268,50	2528389,52
				646277,81	2528392,77
				646265,85	2528397,57
				646275,11	2528400,82
				646265,35	2528429,88
				646258,96	2528427,67
				646255,78	2528437,31
				646241,49	2528433,06
				646240,24	2528436,86
				646217,71	2528429,76
				646206,64	2528463,83
				646205,70	2528463,52
				646204,08	2528468,11
				646201,81	2528467,42
				646261,85	2528393,47
				646253,83	2528417,30
				646247,36	2528415,22
				646242,79	2528429,66
				646220,19	2528422,52
				646232,63	2528383,92

29:22:071504:3V25	646265,34	2528429,92
	646262,15	2528439,20
	646255,78	2528437,31
	646258,96	2528427,67
	646263,60	2528429,27
29:22:071504:3V26	646265,34	2528429,92
	646206,64	2528463,83
	646212,82	2528466,24
	646211,38	2528470,55
	646210,93	2528471,89
29:22:071504:3V27	646203,67	2528469,28
	646205,70	2528463,52
	646206,64	2528463,83
	646373,18	2528478,84
	646372,00	2528482,49
29:22:071504:3V28	646354,52	2528535,40
	646349,00	2528551,54
	646312,76	2528539,77
	646336,54	2528468,22
	646373,18	2528478,84
29:22:071504:3V29	646340,26	2528455,32
	646336,54	2528468,22
	646322,01	2528511,93
	646288,91	2528501,96
	646309,13	2528444,89
29:22:071504:3V30	646340,26	2528455,32
	646309,13	2528444,89
	646288,91	2528501,96
	646267,27	2528495,44
	646287,23	2528437,55
29:22:071504:3V31	646309,13	2528444,89
	646288,91	2528501,96
	646267,27	2528495,44
	646287,23	2528437,55
	646309,13	2528444,89
29:22:071504:3V32	646287,23	2528437,55
	646269,79	2528488,15
	646267,27	2528495,44
	646220,70	2528481,41
	646223,13	2528473,92
29:22:071504:3V33	646225,66	2528466,15
	646230,03	2528467,35
	646240,24	2528436,86
	646241,49	2528433,07
	646255,78	2528437,31
29:22:071504:3V34	646262,15	2528439,20
	646265,35	2528429,88
	646287,23	2528437,55
	646384,18	2528545,56
	646365,85	2528602,69
29:22:071504:3V35	646334,78	2528593,13
	646354,52	2528535,41
	646384,18	2528545,56
	646349,00	2528551,54
	646334,78	2528593,13
29:22:071504:3V36	646299,77	2528581,42
	646312,75	2528539,77
	646349,00	2528551,54
	646299,77	2528581,42
	646246,04	2528563,43
29:22:071504:3V37	646267,27	2528495,44
	646288,91	2528501,96
	646322,01	2528511,93
	646312,75	2528539,77
	646299,77	2528581,42
29:22:071504:3V38	646199,22	2528474,95
	646187,70	2528508,40
	646256,58	2528529,64
	646267,27	2528495,44
	646199,22	2528474,95
29:22:071504:3V39	646256,58	2528529,64
	646246,04	2528563,43
	646206,66	2528550,25
	646216,86	2528517,39
	646256,58	2528529,64
29:22:071504:3V40	646216,86	2528517,39
	646206,66	2528550,25
	646176,73	2528540,24
	646187,70	2528508,40
	646216,86	2528517,39
29:22:071504:3V41	646421,80	2528430,48
	646418,04	2528441,63
	646387,80	2528431,09
	646350,97	2528418,26
	646299,51	2528400,33
29:22:071504:3V42	646277,81	2528392,77
	646268,50	2528389,52
	646238,33	2528379,01
	646232,13	2528379,40
	646201,81	2528467,42

29:22:071504:3V38	646199,22	2528474,95
	646187,70	2528508,40
	646176,73	2528540,24
	646174,18	2528547,66
	646161,13	2528585,54
	646159,65	2528583,67
	646162,05	2528576,43
	646150,62	2528572,27
	646147,69	2528568,58
	646151,60	2528566,67
	646160,05	2528562,56
	646174,46	2528520,49
	646193,67	2528464,38
	646212,21	2528410,25
	646225,46	2528371,55
29:22:071504:3V39	646227,26	2528366,31
	646276,26	2528382,21
	646282,36	2528384,30
	646321,82	2528397,85
	646359,21	2528410,88
	646421,80	2528430,48
	646314,23	2528586,26
	646311,27	2528591,40
	646222,35	2528562,12
	646174,18	2528547,66
	646176,73	2528540,24
	646206,66	2528550,25
	646246,04	2528563,43
	646299,77	2528581,42
	29:22:071504:3V40	646314,23
646338,46		2528600,10
646364,05		2528608,31
646346,36		2528660,83
646320,39		2528652,52
646338,46		2528600,10
646315,22		2528592,70
646338,46		2528600,10
646320,39		2528652,52
646298,30		2528645,59
646315,22		2528592,70
646222,35		2528562,12
646205,28		2528608,01
646166,39		2528594,87
29:22:071504:3V41		646161,13
	646174,18	2528547,66
	646222,35	2528562,12
	646283,73	2528639,33
	646298,30	2528645,59
	646299,92	2528646,10
	646320,39	2528652,52
	646317,61	2528660,97
	646295,07	2528652,59
	646279,84	2528646,49
	646157,06	2528591,45
	646159,65	2528583,67
	646161,13	2528585,54
	646166,39	2528594,87
	646205,28	2528608,01
29:22:071507:3V43	646244,60	2528623,48
	646271,34	2528634,00
	646283,73	2528639,33
	646279,84	2528646,49
	646274,36	2528656,61
	646268,26	2528646,72
	646250,00	2528638,15
	646226,92	2528627,75
	646221,62	2528629,95
	646220,71	2528631,59
	646209,59	2528627,47
	646172,84	2528609,16
	646174,02	2528606,98
	646146,05	2528594,51
	646126,98	2528568,31
646092,81	2528556,70	
646058,13	2528544,69	
646048,01	2528543,70	
646021,15	2528530,11	
646016,59	2528530,36	
646010,67	2528529,69	
646000,74	2528526,12	
646006,66	2528515,17	
646029,17	2528528,13	
646150,62	2528572,27	
646162,05	2528576,43	
646157,06	2528591,45	
646279,84	2528646,49	

29:22:071401:3У44	646151,60	2528566,67	29:22:071507:3У55	645974,33	2528676,64
	646147,69	2528568,58		645965,31	2528691,61
	646150,62	2528572,27		645963,09	2528694,92
	646029,17	2528528,13		645957,93	2528701,96
	646006,66	2528515,17		645949,55	2528711,62
	646012,96	2528503,54		645944,94	2528707,68
	646023,87	2528516,88		645945,59	2528706,92
	646109,39	2528550,91		645924,55	2528688,44
646151,60	2528566,67	645944,69	2528655,43		
29:22:071507:3У45	646000,74	2528526,12	645971,91	2528674,37	
	646010,67	2528529,69	645974,33	2528676,64	
	645996,03	2528555,15	29:22:071507:3У56	645939,82	2528739,30
	645988,28	2528568,54	645901,10	2528710,20	
	645983,69	2528576,46	645916,65	2528681,47	
	645970,29	2528599,58	645918,40	2528683,01	
	645959,78	2528622,99	645924,55	2528688,44	
	645945,28	2528650,29	29:22:071507:3У57	645941,48	2528703,22
	645943,55	2528654,64		645945,59	2528706,92
	645932,07	2528666,71		645944,97	2528707,71
	645918,40	2528683,01		645949,55	2528711,62
	645916,65	2528681,47		645939,82	2528739,30
	646000,74	2528526,12		645939,82	2528739,30
645996,61	2528516,81	645930,36		2528766,88	
29:22:071507:3У46	646011,76	2528502,08	645883,12	2528743,72	
	646019,67	2528491,23	645901,10	2528710,20	
	646012,96	2528503,54	645939,82	2528739,30	
	646006,66	2528515,17	29:22:071507:3У58	645864,63	2528796,39
	645916,65	2528681,47		645885,85	2528801,39
	645901,10	2528710,20		645890,56	2528802,85
	645883,12	2528743,72		645887,10	2528824,39
	645842,81	2528813,58		645879,29	2528823,61
	645835,95	2528832,56		645859,65	2528819,48
	645825,34	2528851,53		645864,63	2528796,39
	645790,81	2528830,84	29:22:071507:3У59	645874,91	2528866,49
	645942,34	2528582,52		645884,27	2528871,29
	645951,10	2528587,83		645876,47	2528882,06
645996,61	2528516,81	645840,90		2528860,86	
29:22:071504:3У47	645883,12	2528743,72		645843,99	2528856,80
	645871,40	2528770,12		645860,34	2528867,36
	645870,05	2528770,07	645865,53	2528871,47	
	645864,63	2528796,39	645870,35	2528874,04	
	645859,65	2528819,48	645874,91	2528866,49	
	645853,01	2528838,52	29:22:071507:3У60	646058,13	2528544,69
	645848,48	2528849,36		646045,61	2528565,35
	645847,05	2528852,79		646037,84	2528576,39
	645843,99	2528856,80		646028,60	2528593,58
	645840,90	2528860,86		646016,14	2528619,89
	645825,34	2528851,53		646004,25	2528641,05
	645835,95	2528832,56		645998,27	2528652,35
	645842,81	2528813,58		645992,06	2528664,29
645883,12	2528743,72	645982,16		2528684,27	
29:22:071507:3У48	646030,77	2528574,09		645980,49	2528687,69
	646048,01	2528543,70		645969,97	2528709,08
	646021,15	2528530,11		645957,75	2528731,87
	646016,59	2528530,36	645946,47	2528753,52	
	646010,67	2528529,69	645937,88	2528771,31	
	645996,03	2528555,15	645935,57	2528777,14	
	646030,77	2528574,09	645924,53	2528801,20	
	646030,77	2528574,09	645918,91	2528815,47	
29:22:071507:3У49	646022,95	2528587,79	645912,57	2528831,59	
	645988,28	2528568,54	645900,26	2528855,35	
	645996,03	2528555,15	645890,01	2528873,14	
	646030,77	2528574,09	645883,13	2528886,17	
	646022,95	2528587,79	645876,47	2528882,06	
29:22:071507:3У50	646022,95	2528587,79	29:22:071507:3У51	645884,27	2528871,29
	646018,36	2528595,36		645893,56	2528853,96
	645983,69	2528576,46		645892,29	2528853,44
	645988,28	2528568,54		645893,74	2528851,42
	646022,95	2528587,79		645903,77	2528835,73
29:22:071507:3У51	646006,56	2528617,73		645909,00	2528824,60
	645970,29	2528599,58		645924,45	2528784,27
	645983,69	2528576,46		645930,36	2528766,88
	646018,36	2528595,36		645939,82	2528739,30
	646006,56	2528617,73		645949,55	2528711,62
29:22:071507:3У52	646006,56	2528617,73		645957,93	2528701,96
	645993,82	2528641,07		645963,09	2528694,92
	645959,78	2528622,99		645965,31	2528691,61
	645970,29	2528599,58		645974,33	2528676,64
	646006,56	2528617,73		645976,56	2528671,94
29:22:071507:3У53	645993,82	2528641,07	645993,82	2528641,07	
	645976,56	2528671,94	646006,56	2528617,73	
	645945,28	2528650,29	646018,36	2528595,36	
	645945,28	2528650,29	646022,95	2528587,79	
	645959,78	2528622,99	646030,77	2528574,08	
	645993,82	2528641,07	646048,01	2528543,70	
29:22:071507:3У54	645945,28	2528650,29	646058,13	2528544,69	
	645943,55	2528654,64			
	645971,91	2528674,37			
	645974,33	2528676,64			
	645976,56	2528671,94			
	645945,28	2528650,29			

29:22:071507:3V61	646092,81	2528556,70
	646081,45	2528577,88
	646078,01	2528582,33
	646055,91	2528570,81
	646045,61	2528565,35
	646058,13	2528544,69
29:22:071507:3V62	646092,81	2528556,70
	646081,45	2528577,88
	646092,81	2528556,70
	646126,98	2528568,31
	646131,29	2528578,91
	646122,63	2528596,70
	646118,57	2528594,29
	646118,80	2528592,79
	646107,66	2528586,59
	646099,05	2528583,60
29:22:071507:3V63	646081,45	2528577,88
	646099,04	2528583,60
	646081,45	2528577,88
	646078,01	2528582,33
	646065,60	2528611,63
	646063,47	2528615,65
	646064,04	2528615,93
	646068,30	2528618,02
	646078,44	2528623,80
646081,79	2528617,26	

	646080,11	2528616,30
	646081,70	2528613,20
	646083,41	2528614,08
	646088,14	2528604,86
	646099,04	2528583,60
29:22:071507:3V64	645992,04	2528664,33
	646019,80	2528679,93
	646026,23	2528683,13
	646016,89	2528702,40
	646016,57	2528703,05
	645982,16	2528684,27
	645992,04	2528664,33
29:22:071507:3V65	645982,16	2528684,27
	646016,57	2528703,05
	646016,91	2528702,41
	646056,86	2528723,11
	646054,67	2528728,44
	646021,20	2528710,76
	645980,49	2528687,69
	645982,16	2528684,27
29:22:071507:3V66	646021,20	2528710,76
	646017,56	2528716,96
	646015,23	2528715,85
	646007,26	2528731,77
	646003,58	2528729,74
	646003,07	2528729,46
	646003,81	2528728,14
	645983,75	2528717,69
	645969,97	2528709,08
	645980,49	2528687,69
	646021,20	2528710,76
29:22:071507:3V67	645946,04	2528814,08
	645945,50	2528815,19
	645944,77	2528814,91
	645941,23	2528822,19
	645939,17	2528826,42
	645918,91	2528815,47
	645924,53	2528801,20
	645932,84	2528806,02
	645932,55	2528806,70
	645946,04	2528814,08
29:22:071507:3V68	645941,23	2528822,19
	645945,90	2528824,23
	645942,38	2528847,12
	645912,57	2528831,59
	645918,91	2528815,47
	645939,17	2528826,42
	645941,23	2528822,19

29:22:071507:3V69	645890,01	2528873,14
	645919,29	2528886,71
	645932,90	2528891,93
	645926,53	2528904,60
	645925,58	2528906,53
	645923,42	2528909,95
	645883,13	2528886,17
	645890,01	2528873,14

29:22:071507:3V70	645912,57	2528831,59
	645942,38	2528847,12
	645953,89	2528853,30
	645962,34	2528857,84
	645964,93	2528858,69
	645968,47	2528858,54
	645983,13	2528866,10
	645993,04	2528874,21
	645994,40	2528877,60
	645996,06	2528878,48
	646009,07	2528883,90
	646014,63	2528886,45
	646021,82	2528890,11
	646034,73	2528896,20
	646047,65	2528902,29
	646061,58	2528907,19
	646085,45	2528925,51
	646111,12	2528943,68
	646104,79	2528951,98
	646080,16	2528935,05
	646060,88	2528922,40
	646062,21	2528919,38
	646041,00	2528906,90
	646021,03	2528896,33
	645997,46	2528886,35
	645988,00	2528882,63
	645982,74	2528892,95
	645971,77	2528886,86
	645971,38	2528887,32
	645969,48	2528885,71
	645970,01	2528884,97
	645969,36	2528884,67
645972,05	2528880,28	
645945,56	2528868,79	
645943,04	2528874,31	
645941,88	2528873,75	
645942,55	2528872,00	
645923,45	2528863,40	
645919,68	2528864,38	
645900,26	2528855,35	

	645941,95	2528848,38
	645946,89	2528850,81
	645944,47	2528855,74
	645939,52	2528853,31
	645941,94	2528848,38
	646111,12	2528943,68
	646126,98	2528568,31
	646146,05	2528594,51
	646140,52	2528593,58
	646128,95	2528606,78
	646113,08	2528641,38
	646102,24	2528662,22
	646089,62	2528686,68
	646079,17	2528707,98
	646066,16	2528732,12
29:22:071507:3V71	646052,42	2528758,22
	646041,91	2528779,56
	646031,42	2528802,10
	646022,50	2528818,73
	646013,94	2528835,39
	646005,29	2528851,35
	645993,04	2528874,21
	645993,04	2528874,21
	645983,16	2528866,11
	645995,34	2528845,89
	646004,88	2528827,68
	646019,57	2528799,99
	646031,11	2528776,15
	646043,44	2528751,32
	646054,67	2528728,44
	646056,80	2528723,22
	646066,47	2528704,56
	646075,94	2528687,42
	646078,84	2528681,32
	646090,60	2528658,71
	646102,73	2528634,84
	646108,57	2528624,26
	646111,54	2528618,35
	646122,63	2528596,70
	646131,29	2528578,91
646126,98	2528568,31	
29:22:071507:3V72	646172,84	2528609,16
	646209,59	2528627,47
	646202,41	2528642,08
	646197,57	2528649,44
	646187,99	2528643,78
	646183,47	2528640,96
	646176,49	2528637,15

	646165,00	2528629,80		646073,62	2528858,38
	646165,77	2528628,95		646073,85	2528858,51
	646163,99	2528626,85		646082,00	2528844,93
	646163,54	2528625,71			
	646163,22	2528625,51		646082,54	2528845,22
	646169,73	2528614,93		646091,50	2528829,49
	646172,84	2528609,16		646091,25	2528829,35
29:22:071507:3Y73	646161,93	2528709,03		646100,98	2528813,30
	646156,74	2528717,85		646111,15	2528795,62
	646151,57	2528726,67		646121,67	2528778,04
	646122,18	2528710,82		646131,85	2528760,68
	646125,49	2528704,18		646141,55	2528743,37
	646131,23	2528693,00		646151,57	2528726,67
	646141,21	2528698,05		646161,76	2528709,28
	646158,06	2528707,14		646163,36	2528706,88
	646161,93	2528709,03		646172,43	2528691,38
29:22:071507:3Y74	646121,65	2528778,03		646185,10	2528669,87
	646111,15	2528795,62		646197,57	2528649,44
	646084,83	2528780,28		646202,41	2528642,08
	646086,38	2528778,04		646209,59	2528627,47
	646087,72	2528774,70		646220,71	2528631,59
	646088,50	2528775,06			
	646098,63	2528755,81	29:22:071507:3Y80	646250,00	2528638,15
	646099,74	2528756,26		646268,26	2528646,72
	646096,72	2528761,70		646274,36	2528656,61
	646095,13	2528764,18		646264,62	2528674,12
	646121,65	2528778,03		646251,72	2528665,82
29:22:071507:3Y75	646111,15	2528795,62		646240,75	2528659,07
	646100,98	2528813,30		646244,06	2528653,35
	646073,71	2528797,09		646246,08	2528649,73
	646074,46	2528795,32		646247,20	2528646,68
	646084,83	2528780,28		646246,74	2528646,53
	646111,15	2528795,62		646247,72	2528643,86
29:22:071507:3Y76	646060,87	2528817,17		646248,93	2528640,92
	646056,57	2528826,84		646250,00	2528638,15
	646054,84	2528830,89			
	646052,85	2528834,15	29:22:071507:3Y81	646254,89	2528691,61
	646052,37	2528833,90		646245,11	2528709,18
	646046,46	2528830,84		646219,65	2528694,54
	646045,49	2528830,27		646222,86	2528688,75
	646022,50	2528818,73		646226,79	2528682,93
	646031,42	2528802,10		646230,21	2528676,15
	646054,65	2528813,92		646254,89	2528691,61
	646056,48	2528815,20			
	646060,87	2528817,17	29:22:071507:3Y82	646245,11	2528709,18
29:22:071507:3Y77	646043,02	2528851,87		646236,18	2528725,24
	646043,37	2528852,36		646210,52	2528710,94
	646039,17	2528860,26		646217,00	2528699,31
				646219,65	2528694,54
				646245,11	2528709,18
			29:22:071507:3Y83	646217,00	2528699,31
				646210,52	2528710,94
				646207,33	2528717,96
				646180,64	2528701,94
				646191,18	2528683,15
				646205,02	2528692,23
				646217,00	2528699,31
			29:22:071507:3Y84	646236,18	2528725,24
				646230,10	2528736,17
				646227,56	2528740,74
				646202,15	2528726,86
				646207,34	2528717,94
				646210,52	2528710,94
				646236,18	2528725,24
			29:22:071507:3Y85	646227,56	2528740,74
				646218,37	2528757,25
				646201,13	2528747,55
				646191,87	2528742,54
				646193,60	2528739,70
				646194,30	2528740,00
				646197,15	2528735,46
				646202,15	2528726,86
				646227,56	2528740,74
			29:22:071504:3Y86	646454,13	2528397,49
				646455,11	2528398,52
				646448,97	2528404,41
				646454,13	2528397,49
			29:22:071507:3Y87	646180,71	2528823,62
				646167,10	2528847,46
				646140,33	2528832,13
				646143,62	2528826,58
				646153,54	2528809,61
				646154,16	2528808,35
				646179,14	2528822,96
				646180,71	2528823,62
			29:22:071507:3Y88	646147,56	2528881,16
				646137,94	2528898,04
				646132,73	2528894,73

	646127,48	2528891,50
	646116,96	2528885,04
	646112,34	2528882,59
	646111,80	2528882,32
	646116,35	2528873,21
	646118,96	2528868,23
	646120,67	2528865,54
	646123,71	2528867,48
	646140,02	2528877,26
	646147,56	2528881,16
29:22:071507:3Y89	646041,87	2528967,10
	646025,61	2528989,16
	645978,21	2528952,48
	645930,86	2528915,72
	645923,42	2528909,95

	645925,58	2528906,53
	645939,19	2528913,47
	645974,96	2528931,81
	645982,49	2528936,17
	645990,74	2528940,42
	645990,55	2528940,76
	645997,79	2528944,86
	646016,12	2528954,43
	646037,47	2528965,48
	646041,87	2528967,10
29:22:000000:3Y90	646280,59	2528646,83
	646295,07	2528652,59
	646285,61	2528665,28
	646282,05	2528663,45
	646270,73	2528683,96
	646261,60	2528701,79
	646261,11	2528701,54
	646247,04	2528727,82
	646248,16	2528728,38
	646234,12	2528753,08
	646228,36	2528751,47
	646095,06	2528986,51
	646069,24	2529020,52
	646059,07	2529013,72
	646046,17	2529005,10
	646049,76	2529000,22
	646063,82	2528981,13
	646067,25	2528986,18
	646093,52	2528969,08
	646104,79	2528951,98
	646111,12	2528943,68
	646129,08	2528913,66
	646137,94	2528898,04
	646147,56	2528881,16
	646156,63	2528865,93
	646167,10	2528847,46
	646180,71	2528823,62
	646189,86	2528807,51
	646198,88	2528791,57
	646201,82	2528785,92
	646208,18	2528774,90
	646218,37	2528757,25
	646227,56	2528740,74
	646230,10	2528736,17
	646236,18	2528725,24
	646245,11	2528709,18
	646254,89	2528691,61
	646255,63	2528692,08

	646263,96	2528678,66
	646265,93	2528674,97
	646276,34	2528656,63
	646277,58	2528654,04
	646280,59	2528646,83
29:22:071504:3Y91	646299,92	2528646,10
	646295,07	2528652,59
	646280,59	2528646,83
	646279,84	2528646,49
	646283,73	2528639,33
	646298,30	2528645,59
	646299,92	2528646,10
29:22:071504:3Y92	646320,39	2528652,52
	646317,61	2528660,97
	646295,07	2528652,59
	646299,92	2528646,10
	646320,39	2528652,52
29:22:071503:3Y93	646311,78	2528678,70
	646315,83	2528666,39
	646317,61	2528660,97
	646295,07	2528652,59
	646285,61	2528665,28
	646311,78	2528678,70
29:22:071503:3Y94	646234,12	2528753,08
	646237,70	2528754,07
	646187,28	2528841,09
	646207,03	2528855,62
	646201,64	2528862,85
	646193,03	2528874,40

	646182,49	2528866,31
	646144,47	2528917,96
	646149,37	2528921,63
	646109,62	2528973,98
	646074,32	2529014,42
	646074,03	2529014,21
	646095,06	2528986,51
	646228,36	2528751,47
	646234,12	2528753,08
29:22:071504:3Y95	646426,71	2528950,61
	646413,40	2528968,57
	646400,94	2528959,26
	646377,26	2528959,82
	646316,02	2528961,21
	646316,34	2528928,02
	646327,50	2528919,35
	646385,37	2528916,80
	646390,31	2528918,46
	646400,52	2528927,65

	646424,61	2528949,34
	646426,71	2528950,61
29:22:071503:3Y96	646377,26	2528959,82
	646281,66	2529086,90
	646309,95	2529108,15
	646304,77	2529115,14
	646189,32	2529030,54
	646198,24	2529018,69
	646208,63	2529004,88
	646232,27	2529022,67
	646242,55	2529009,02
	646254,24	2529017,28
	646263,85	2529004,32
	646251,62	2528995,71
	646278,41	2528960,10
	646300,84	2528962,47
	646315,99	2528961,21
	646377,26	2528959,82
29:22:071503:3Y97	646230,00	2528986,70
	646234,85	2528990,27
	646227,76	2528999,92
	646222,90	2528996,35
	646230,00	2528986,70
29:22:071503:3Y98	646259,99	2528865,47
	646262,33	2528869,59
	646234,05	2528907,17
	646231,17	2528905,00
	646240,64	2528891,85
	646201,65	2528862,86
	646207,03	2528855,62
	646240,55	2528880,30
	646249,64	2528868,60
	646254,65	2528872,08
	646259,99	2528865,47
29:22:071503:3Y99	646194,63	2528878,15
	646231,17	2528905,00
	646234,05	2528907,17
	646167,53	2528995,58
	646198,24	2529018,69
	646189,32	2529030,55
	646125,09	2528982,36
	646163,44	2528930,34
	646158,09	2528926,27
	646215,99	2528912,21
	646222,09	2528916,69
	646214,56	2528926,97
	646208,45	2528922,49

29:22:071503:3Y100	646426,71	2528950,61
	646452,32	2528966,13
	646437,17	2528986,33
	646413,40	2528968,57
	646426,71	2528950,61
29:22:071503:3Y101	646109,62	2528973,98
	646123,65	2528984,32
	646125,09	2528982,36
	646189,32	2529030,54
	646304,77	2529115,14
	646290,03	2529135,03
	646203,16	2529070,64
	646205,47	2529067,49
	646131,77	2529014,84
	646111,20	2529041,88
	646074,32	2529014,42
	646109,62	2528973,98
29:22:071503:3Y102	646203,16	2529070,64
	646290,03	2529135,03
	646273,01	2529157,99
	646185,01	2529094,63
	646203,16	2529070,64

29:22:071503:3Y103	646273,01	2529157,99	29:22:071504:3Y114	646425,58	2528318,43	
	646295,95	2529174,29		646422,03	2528329,54	
	646290,94	2529180,94		646398,08	2528314,75	
	646103,51	2529043,42		646370,77	2528301,12	
	646069,24	2529020,52		646367,88	2528299,99	
	646074,03	2529014,21		646371,41	2528292,08	
	646111,20	2529041,88		646425,58	2528318,43	
	646185,01	2529094,63				
29:22:000000:3Y104	646273,01	2529157,99	29:22:071504:3Y115	646422,03	2528329,54	
	646484,30	2528370,52		646419,87	2528336,41	
	646492,17	2528376,28		646378,76	2528320,80	
	646423,09	2528442,07		646361,97	2528313,19	
	646401,21	2528510,27		646367,88	2528299,99	
	646391,63	2528523,12		646370,77	2528301,12	
	646401,87	2528492,28		646398,08	2528314,75	
	646415,65	2528449,09		646422,03	2528329,54	
	646448,97	2528404,41				
	646455,12	2528398,51		29:22:071504:3Y116	646327,28	2528270,36
	646461,12	2528392,80			646371,41	2528292,08
646484,30	2528370,52	646361,97	2528313,19			
29:22:071504:3Y105	646448,97	2528404,41	646310,06		2528295,95	
	646415,65	2528449,09	646304,15		2528293,99	
	646418,04	2528441,63	646312,15		2528266,03	
	646421,80	2528430,48	646327,28		2528270,36	
646448,97	2528404,41	29:22:071504:3Y117	646371,41		2528292,08	
			646367,88		2528299,99	
			646341,93		2528289,84	
			646313,61		2528280,20	
			646308,45	2528278,98		
			646312,15	2528266,03		
			646327,29	2528270,37		
			646371,41	2528292,08		
			29:22:071504:3Y118	646367,88	2528299,99	
				646361,97	2528313,19	
				646304,15	2528293,99	
		646308,45		2528278,98		
		646313,61	2528280,20			
29:22:000000:3Y106	646401,21	2528510,27	29:22:071504:3Y119	646341,93	2528289,84	
	646353,50	2528659,06		646367,88	2528299,99	
	646356,79	2528664,17		646312,15	2528266,03	
	646346,36	2528660,83		646308,45	2528278,98	
	646364,05	2528608,31		646297,16	2528276,31	
	646365,85	2528602,69		646281,00	2528275,25	
	646384,18	2528545,56		646266,95	2528276,67	
	646391,63	2528523,12		646271,44	2528264,83	
29:22:071504:3Y107	646401,21	2528510,27	29:22:071401:3Y120	646305,35	2528264,09	
	646479,54	2528365,30		646312,15	2528266,03	
	646481,06	2528363,72		646308,45	2528278,98	
	646493,05	2528375,45		646304,15	2528293,99	
	646492,17	2528376,28		646297,94	2528315,73	
29:22:071504:3Y108	646484,30	2528370,52	29:22:071401:3Y121	646257,20	2528302,38	
	646479,54	2528365,30		646266,95	2528276,67	
	646481,06	2528363,72		646281,00	2528275,25	
	646453,78	2528337,01		646297,16	2528276,31	
29:22:071504:3Y109	646481,06	2528363,72	29:22:071401:3Y122	646308,45	2528278,98	
	646459,17	2528390,73		646271,44	2528264,83	
	646461,12	2528392,80		646266,95	2528276,67	
	646455,11	2528398,52		646264,89	2528276,88	
	646454,13	2528397,49		646249,27	2528281,15	
29:22:071504:3Y110	646459,17	2528390,73	29:22:071401:3Y123	646233,81	2528288,30	
	646458,46	2528389,98		646225,92	2528292,79	
	646459,17	2528390,73		646205,23	2528286,14	
	646454,13	2528397,49		646209,22	2528273,70	
	646452,42	2528395,68		646237,53	2528265,58	
29:22:071504:3Y111	646458,46	2528389,98	29:22:071401:3Y124	646271,44	2528264,83	
	646479,54	2528365,30		646266,95	2528276,67	
	646484,30	2528370,52		646257,20	2528302,38	
	646461,12	2528392,80		646248,73	2528300,11	
	646459,17	2528390,73		646225,92	2528292,79	
29:22:071504:3Y112	646473,31	2528371,62	29:22:071401:3Y125	646233,81	2528288,30	
	646479,54	2528365,30		646249,27	2528281,15	
	646479,54	2528365,30		646264,89	2528276,88	
	646473,31	2528371,62		646266,95	2528276,67	
	646448,76	2528349,31		646248,73	2528300,11	
	646422,03	2528329,54		646236,00	2528338,76	
	646425,44	2528318,68		646190,76	2528323,31	
	646436,45	2528324,74		646196,05	2528309,75	
29:22:071504:3Y113	646453,58	2528336,80	29:22:071401:3Y125	646225,92	2528292,79	
	646479,54	2528365,30		646248,73	2528300,11	
	646422,03	2528329,54		646196,05	2528309,75	
	646448,76	2528349,31		646205,23	2528286,14	
	646473,31	2528371,62		646225,92	2528292,79	
	646459,17	2528390,73		646196,05	2528309,75	
	646479,54	2528365,30		646205,23	2528286,14	
	646443,49	2528386,37		646225,92	2528292,79	
	646454,13	2528397,49		646196,05	2528309,75	
	646448,97	2528404,41		646205,23	2528286,14	
	646421,80	2528430,48		646225,92	2528292,79	
	646359,21	2528410,88		646196,05	2528309,75	
	646321,82	2528397,85		646205,23	2528286,14	
	646341,95	2528336,30		646225,92	2528292,79	
	646370,56	2528345,42		646196,05	2528309,75	
	646385,64	2528350,29		646205,23	2528286,14	
	646387,39	2528366,65		646225,92	2528292,79	
	646408,48	2528373,82		646196,05	2528309,75	
646419,87	2528336,41	646205,23	2528286,14			
646422,03	2528329,54	646225,92	2528292,79			

	646184,50	2528316,55
	646187,79	2528314,44
	646196,05	2528309,75
29:22:071401:3V126	646209,22	2528273,70
	646205,23	2528286,14
	646196,05	2528309,75
	646187,79	2528314,44
	646184,50	2528316,55
	646176,94	2528308,38
	646165,59	2528316,93
	646157,84	2528335,25
	646150,42	2528341,19
	646134,24	2528357,18
	646119,49	2528375,19
	646091,14	2528413,80
	646083,78	2528426,03
	646067,76	2528419,32
	646078,82	2528403,91
	646133,38	2528319,38
	646143,07	2528310,76
	646173,13	2528286,80
	646178,97	2528282,28
	646181,50	2528281,47
	646190,53	2528285,47
	646198,55	2528276,64
	646209,22	2528273,70
29:22:071401:3V127	646157,84	2528335,25
	646153,42	2528345,71
	646179,33	2528356,54
	646166,57	2528395,87
	646148,07	2528449,92
	646117,69	2528440,24
	646083,78	2528426,03
	646091,14	2528413,80
	646119,49	2528375,19
	646134,24	2528357,18
	646150,42	2528341,19
	646157,84	2528335,25
29:22:071401:3V128	646176,94	2528308,38
	646184,50	2528316,55
	646168,19	2528326,99
	646157,84	2528335,25
	646165,59	2528316,93
	646176,94	2528308,38
29:22:071401:3V129	646184,50	2528316,55
	646190,76	2528323,31
	646190,43	2528329,16
	646179,34	2528356,53
	646153,42	2528345,71
	646157,84	2528335,25
	646168,19	2528326,99
29:22:071401:3V130	646184,50	2528316,55
	646117,69	2528440,24
	646098,73	2528493,44
	646093,75	2528507,43
	646050,02	2528482,13
	646083,78	2528426,03
	646117,69	2528440,24
29:22:071401:3V131	646083,78	2528426,03
	646050,02	2528482,13
	646033,35	2528472,48
	646036,98	2528467,50
	646067,77	2528419,33
	646083,78	2528426,03
29:22:071401:3V132	646128,34	2528503,99
	646115,15	2528536,35
	646110,19	2528534,37
	646109,06	2528536,11
	646104,76	2528543,35
	646111,31	2528545,96
	646109,39	2528550,91
	646028,09	2528518,56
	646037,76	2528502,50
	646050,02	2528482,13
	646093,75	2528507,43
	646098,73	2528493,44
	646128,34	2528503,99
29:22:071401:3V133	646033,35	2528472,48
	646050,02	2528482,13
	646037,76	2528502,49
	646019,48	2528491,49
	646033,35	2528472,48
29:22:071401:3V134	646037,76	2528502,49
	646028,09	2528518,56
	646023,87	2528516,88
	646012,96	2528503,54
	646019,51	2528491,51
	646037,76	2528502,49
29:22:071504:3V135	646415,65	2528449,09
	646401,87	2528492,28
	646387,06	2528487,43
	646415,65	2528449,09

29:22:071504:3V136	646418,04	2528441,63
	646415,65	2528449,09
	646387,06	2528487,43
	646372,00	2528482,49
	646373,18	2528478,84
	646387,80	2528431,09
	646418,04	2528441,63
29:22:071504:3V137	646391,63	2528523,12
	646384,18	2528545,56
	646376,78	2528543,03
	646391,63	2528523,12
29:22:071504:3V138	646401,87	2528492,28
	646391,63	2528523,12
	646376,78	2528543,03
	646354,52	2528535,41
	646357,10	2528527,59
	646364,89	2528517,15
	646387,06	2528487,43
	646401,87	2528492,28
29:22:071504:3V139	646372,00	2528482,49
	646387,06	2528487,43
	646364,89	2528517,15
	646360,95	2528515,94
	646372,00	2528482,49
29:22:071504:3V140	646364,89	2528517,15
	646360,21	2528523,43
	646358,63	2528522,96
	646360,95	2528515,94
	646364,89	2528517,15
29:22:071504:3V141	646360,21	2528523,43
	646357,10	2528527,59
	646358,63	2528522,96
29:22:071504:3V142	646373,18	2528478,84
	646372,00	2528482,49
	646360,95	2528515,94
	646324,38	2528504,79
	646336,54	2528468,22
	646373,18	2528478,84
29:22:071504:3V143	646360,95	2528515,94
	646358,63	2528522,96
	646322,01	2528511,93
	646324,38	2528504,79
	646360,95	2528515,94
29:22:071504:3V144	646358,63	2528522,96
	646357,10	2528527,59
	646341,15	2528548,99
	646312,76	2528539,77
	646322,01	2528511,93
	646358,63	2528522,96
29:22:071504:3V145	646357,10	2528527,59
	646354,52	2528535,41
	646349,00	2528551,54
	646341,15	2528548,99
	646357,10	2528527,59
29:22:071504:3V146	646376,78	2528543,03
	646384,18	2528545,56
	646365,85	2528602,69
	646338,55	2528594,29
	646376,78	2528543,03
29:22:071504:3V147	646376,78	2528543,03
	646354,52	2528535,41
	646349,00	2528551,54
	646334,78	2528593,13
	646338,55	2528594,29
	646376,78	2528543,03
29:22:071504:3V148	646349,00	2528551,54
	646334,78	2528593,13
	646314,23	2528586,26
	646317,19	2528581,11
	646341,15	2528548,99
	646349,00	2528551,54
29:22:071504:3V149	646341,15	2528548,99
	646317,19	2528581,11
	646314,23	2528586,26
	646299,77	2528581,42
	646312,75	2528539,77
	646341,15	2528548,99
29:22:071504:3V150	646309,13	2528444,89
	646340,26	2528455,32
	646336,54	2528468,22
	646324,38	2528504,79
	646291,46	2528494,75
	646309,13	2528444,89
29:22:071504:3V151	646324,38	2528504,79
	646322,01	2528511,93
	646288,91	2528501,96
	646291,46	2528494,75
	646324,38	2528504,79

29:22:071504:3Y152	646309,13	2528444,89	29:22:071504:3Y163	646335,04	2528599,01	
	646291,46	2528494,75		646338,46	2528600,10	
	646269,79	2528488,15		646320,39	2528652,52	
	646287,23	2528437,55		646299,92	2528646,10	
	646309,13	2528444,89		646335,04	2528599,01	
29:22:071504:3Y153	646291,46	2528494,75	29:22:071504:3Y164	646315,22	2528592,70	
	646288,91	2528501,96		646335,04	2528599,01	
	646267,27	2528495,44		646299,92	2528646,10	
29:22:071504:3Y154	646269,79	2528488,15		646298,30	2528645,59	
	646291,46	2528494,75		646315,22	2528592,70	
	646265,35	2528429,88	29:22:071504:3Y165	646311,27	2528591,40	
	646287,23	2528437,55		646315,22	2528592,70	
	646269,79	2528488,15		646298,30	2528645,59	
	646223,13	2528473,92	29:22:071504:3Y166	646283,73	2528639,33	
	646225,66	2528466,15		646311,27	2528591,40	
	646230,03	2528467,35		646311,27	2528591,40	
	646240,24	2528436,86		646283,73	2528639,33	
	646241,49	2528433,07		646271,34	2528634,00	
646262,15	2528439,20	646205,28		2528608,01		
646265,35	2528429,88	646222,35		2528562,12		
29:22:071504:3Y155	646269,79	2528488,15		646311,27	2528591,40	
	646267,27	2528495,44		29:22:071507:3Y167	646279,84	2528646,49
	646220,70	2528481,41			646274,36	2528656,61
	646223,13	2528473,92	646268,26		2528646,72	
	646269,79	2528488,15	646250,00		2528638,15	
29:22:071504:3Y156	646217,71	2528429,76	646226,92		2528627,75	
	646240,24	2528436,86	646221,62		2528629,95	
	646230,03	2528467,35	646220,71		2528631,59	
	646225,66	2528466,15	646209,59		2528627,47	
	646223,13	2528473,92	646172,84		2528609,16	
	646220,70	2528481,41	646174,02		2528606,98	
	646199,22	2528474,95	646146,05	2528594,51		
	646201,81	2528467,42	646126,98	2528568,31		
	646204,08	2528468,11	646092,81	2528556,70		
	646203,67	2528469,28	646058,13	2528544,69		
	646210,93	2528471,89	646048,01	2528543,70		
	646211,44	2528470,36	646021,15	2528530,11		
	646212,82	2528466,24	646016,59	2528530,36		
	646206,64	2528463,83	646010,67	2528529,69		
	646217,71	2528429,76	646000,74	2528526,12		
29:22:071504:3Y157	646240,24	2528436,86	646006,66	2528515,17		
	646230,03	2528467,35	646029,17	2528528,13		
	646225,66	2528466,15	646150,62	2528572,27		
	646223,13	2528473,92	646159,65	2528583,67		
	646211,44	2528470,36	646157,06	2528591,45		
	646212,82	2528466,24	646279,84	2528646,49		
	646206,65	2528463,83	29:22:071507:3Y168	646150,62	2528572,27	
	646206,64	2528463,83		646162,05	2528576,43	
	646217,71	2528429,76		646159,65	2528583,67	
	646240,24	2528436,86		646150,62	2528572,27	
29:22:071504:3Y158	646223,13	2528473,92		29:22:071507:3Y169	646048,01	2528543,70
	646220,70	2528481,41	646030,77		2528574,09	
	29:22:071504:3Y159	646199,22	2528474,95		646003,41	2528559,18
		646201,81	2528467,42		646021,15	2528530,11
		646204,08	2528468,11		646048,01	2528543,70
		646203,67	2528469,28	29:22:071507:3Y170	646016,59	2528530,36
		646210,93	2528471,89		646010,67	2528529,69
	646211,44	2528470,36	29:22:071507:3Y171		646021,15	2528530,11
	646212,82	2528466,24			646003,41	2528559,18
	646206,65	2528463,83			645996,03	2528555,15
646206,64	2528463,83	646010,67		2528529,69		
646217,71	2528429,76	646030,77		2528574,09		
646240,24	2528436,86	646022,95		2528587,79		
29:22:071504:3Y160	646211,44	2528470,36		646022,95	2528587,79	
	646210,93	2528471,89		645995,32	2528572,45	
	646203,67	2528469,28		646003,41	2528559,18	
	646204,08	2528468,11		646030,77	2528574,09	
	646211,44	2528470,36	29:22:071507:3Y172	646003,41	2528559,18	
	29:22:071504:3Y161	646365,85		2528602,69	645995,32	2528572,45
		646364,05		2528608,31	645988,28	2528568,54
646338,46		2528600,10		645996,03	2528555,15	
646335,04		2528599,01		646003,41	2528559,18	
646338,55		2528594,29	29:22:071507:3Y173	646022,95	2528587,79	
646365,85	2528602,69	646018,36		2528595,36		
29:22:071504:3Y162	646338,55	2528594,29		645990,58	2528580,22	
	646335,04	2528599,01		645995,32	2528572,45	
	646315,37	2528592,75		646022,95	2528587,79	
	646311,27	2528591,40	29:22:071507:3Y174	645995,32	2528572,45	
	646314,23	2528586,26		645990,58	2528580,22	
646334,78	2528593,13	645983,69		2528576,46		
29:22:071507:3Y175	646338,55	2528594,29		645988,28	2528568,54	
	646335,04	2528599,01		645995,32	2528572,45	
	646315,37	2528592,75	29:22:071507:3Y176	646018,36	2528595,36	
	646311,27	2528591,40		646006,56	2528617,73	
	646314,23	2528586,26		645976,78	2528602,83	
646334,78	2528593,13	645990,58		2528580,22		
646338,55	2528594,29	646018,36		2528595,36		

29:22:071507:3Y177	646006,56	2528617,73
	645993,82	2528641,07
	645963,33	2528624,88
	645976,78	2528602,83
	646006,56	2528617,73
29:22:071507:3Y178	645976,78	2528602,83
	645963,33	2528624,88
	645959,78	2528622,99
	645970,29	2528599,58
	645976,78	2528602,83

29:22:071507:3Y179	645993,82	2528641,07
	645976,56	2528671,94
	645947,07	2528651,53
	645963,33	2528624,88
	645993,82	2528641,07

29:22:071507:3Y180	645963,33	2528624,88
	645947,07	2528651,53
	645945,28	2528650,29
	645959,78	2528622,99
	645963,33	2528624,88

29:22:071507:3Y181	645976,56	2528671,94
	645974,33	2528676,64
	645971,91	2528674,37
	645944,69	2528655,43
	645947,07	2528651,53

29:22:071507:3Y182	645947,07	2528651,53
	645944,69	2528655,43
	645943,55	2528654,64
	645945,28	2528650,29
	645947,07	2528651,53

29:22:071507:3Y183	645944,69	2528655,43
	645924,55	2528688,44
	645918,40	2528683,01
	645932,07	2528666,71
	645943,55	2528654,64

29:22:071507:3Y184	645949,55	2528711,62
	645939,82	2528739,30
	645908,08	2528715,44
	645924,55	2528688,44
	645945,59	2528706,92
	645944,97	2528707,71

29:22:071507:3Y185	645916,65	2528681,47
	645918,40	2528683,01
	645924,55	2528688,44
	645908,08	2528715,44
	645901,10	2528710,20
	645916,65	2528681,47

29:22:071507:3Y186	645939,82	2528739,30
	645930,36	2528766,88
	645889,05	2528746,63

29:22:071507:3Y187	645908,08	2528715,44
	645889,05	2528746,63
	645883,12	2528743,72

29:22:071507:3Y188	645901,10	2528710,20
	645908,08	2528715,44
	645930,36	2528766,88
	645924,45	2528784,27
	645903,37	2528778,41

29:22:071507:3Y189	645874,27	2528770,86
	645889,02	2528746,69
	645930,36	2528766,88
	645889,02	2528746,69
	645889,02	2528746,69

29:22:071507:3Y190	645874,13	2528771,09
	645903,37	2528778,41
	645896,76	2528790,19
	645893,03	2528800,75
	645890,56	2528802,85

29:22:071507:3Y191	645885,85	2528801,39
	645864,63	2528796,39
	645867,65	2528781,71
	645874,13	2528771,09
	645874,27	2528770,86
	645867,65	2528781,71
	645870,05	2528770,07
	645871,40	2528770,12

29:22:071507:3Y192	645883,12	2528743,72
	645871,40	2528770,12
	645870,05	2528770,07
	645867,65	2528781,71
	645833,05	2528838,43
	645825,34	2528851,53
	645835,95	2528832,56
	645842,81	2528813,58
	645883,12	2528743,72
	645867,65	2528781,71

29:22:071507:3Y193	645864,63	2528796,39
	645859,65	2528819,48
	645867,65	2528781,71

29:22:071507:3Y194	645853,01	2528838,52
	645852,74	2528839,17
	645848,48	2528849,36
	645833,05	2528838,43
	645867,65	2528781,71

29:22:071507:3Y195	645848,48	2528849,36
	645847,05	2528852,79
	645843,99	2528856,80
	645840,90	2528860,86
	645825,35	2528851,54
	645833,05	2528838,43

29:22:071507:3Y196	645884,67	2528850,32
	645874,91	2528866,49
	645874,24	2528867,59
	645848,48	2528849,36
	645852,74	2528839,17
	645884,45	2528847,21
	645883,82	2528849,97
	645884,67	2528850,32

29:22:071507:3Y197	645874,25	2528867,59
	645870,34	2528874,04
	645865,53	2528871,47
	645860,34	2528867,36
	645843,99	2528856,80
	645847,05	2528852,79
	645848,48	2528849,36
	645874,24	2528867,59
	645882,66	2528873,51
	645876,47	2528882,06

29:22:071507:3Y198	645840,90	2528860,86
	645843,99	2528856,80
	645860,34	2528867,36
	645865,53	2528871,47
	645870,35	2528874,04
	645874,24	2528867,59
	645879,47	2528871,29
	645882,66	2528873,51
	645874,91	2528866,49
	645880,77	2528869,49

29:22:071507:3Y199	645879,47	2528871,29
	645880,77	2528869,49
	645884,67	2528850,32
	645892,29	2528853,44
	645880,77	2528869,49

29:22:071507:3Y200	645874,91	2528866,49
	645884,67	2528850,32
	645892,29	2528853,44
	645880,77	2528869,49
	645874,91	2528866,49

29:22:071507:3Y201	645884,67	2528850,32
	645892,29	2528853,44
	645893,56	2528853,96
	645884,27	2528871,29
	645880,77	2528869,49

29:22:071507:3Y202	645892,29	2528853,44
	646048,01	2528543,70
	646058,13	2528544,69
	646045,61	2528565,35
	646037,84	2528576,39
	646028,60	2528593,58
	646016,14	2528619,89
	646004,27	2528641,06
	645992,06	2528664,29
	645982,16	2528684,27
	645980,49	2528687,69
	645969,81	2528709,34
	645957,75	2528731,87
	645946,47	2528753,53
	645937,88	2528771,31
	645935,57	2528777,14
	645924,53	2528801,20
	645918,91	2528815,47
	645912,57	2528831,59
	645900,26	2528855,35

	645882,66	2528873,51	29:22:073001:3V211	646056,76	2528970,75
	645884,27	2528871,29		646063,82	2528981,13
	645893,56	2528853,96		646046,17	2529005,10
	645892,29	2528853,44		646025,61	2528989,16
	645893,74	2528851,42		646041,87	2528967,10
	645903,77	2528835,73		646037,47	2528965,48
	645909,01	2528824,60		646016,12	2528954,43
	645924,45	2528784,27		646018,12	2528950,61
	645930,36	2528766,88	29:22:073001:3V212	646039,25	2528962,34
	645939,82	2528739,30		646038,98	2528962,90
	645949,55	2528711,62		646056,76	2528970,75
	645957,93	2528701,96		646063,82	2528981,13
	645963,09	2528694,92		646049,76	2529000,22
	645965,31	2528691,61		646040,63	2528993,76
	645974,33	2528676,64			
	645976,56	2528671,94		646030,99	2528981,86
	645993,82	2528641,07		646041,87	2528967,10
	646006,56	2528617,73		646037,47	2528965,48
	646018,36	2528595,36		646016,12	2528954,43
	646022,95	2528587,79		646018,12	2528950,61
	646030,77	2528574,08		646039,25	2528962,34
	646048,01	2528543,70		646038,98	2528962,90
29:22:071504:3V203	645882,66	2528873,51		646056,76	2528970,75
	645887,85	2528877,22		646063,82	2528981,13
	645883,13	2528886,17		646049,76	2529000,22
	645876,47	2528882,06	29:22:073001:3V213	646046,17	2529005,10
	645882,66	2528873,51		646025,61	2528989,16
29:22:071507:3V204	645932,90	2528891,93		646030,99	2528981,86
	645926,53	2528904,60		646040,63	2528993,76
	645887,85	2528877,22		646049,76	2529000,22
	645890,01	2528873,14			
	645919,29	2528886,71	29:22:000000:3V214	646093,52	2528969,08
	645932,90	2528891,93		646062,35	2529009,11
29:22:071504:3V205	645926,53	2528904,60		646059,07	2529013,72
	645925,58	2528906,53		646069,24	2529020,52
	645923,42	2528909,95		646095,06	2528986,51
	645883,13	2528886,17		646228,36	2528751,47
	645887,85	2528877,22		646234,12	2528753,08
	645926,53	2528904,60		646248,16	2528728,38
29:22:071507:3V206	645972,05	2528880,28		646247,04	2528727,82
	645945,56	2528868,79		646261,11	2528701,54
	645943,04	2528874,31		646261,60	2528701,79
	645968,28	2528886,55		646270,73	2528683,96
	645969,36	2528884,67		646282,05	2528663,45
	645972,05	2528880,28		646285,61	2528665,28
29:22:071507:3V207	645968,28	2528886,55		646295,07	2528652,59
	645951,82	2528915,55		646280,59	2528646,83
	645950,21	2528919,10		646277,58	2528654,04
	645938,85	2528913,30		646276,34	2528656,63
	645926,53	2528904,60		646265,93	2528674,97
	645932,90	2528891,93		646263,96	2528678,66
	645940,81	2528879,20		646255,63	2528692,08
				646254,89	2528691,61
				646245,11	2528709,18
				646236,17	2528725,23
				646227,56	2528740,74
				646218,37	2528757,25
				646208,18	2528774,90
				646201,82	2528785,92
				646198,88	2528791,57
	645943,04	2528874,31			
	645968,28	2528886,55		646189,54	2528808,04
29:22:071507:3V208	645938,85	2528913,30		646180,71	2528823,62
	645925,58	2528906,53		646167,10	2528847,46
	645926,53	2528904,60		646156,63	2528865,93
	645938,85	2528913,30		646147,56	2528881,16
29:22:000000:3V209	646041,87	2528967,10		646137,94	2528898,04
	646030,99	2528981,86		646129,08	2528913,66
	646024,39	2528973,71		646111,12	2528943,68
	645975,46	2528939,11		646104,79	2528951,98
	645938,85	2528913,30		646093,52	2528969,08
	645950,21	2528919,10		646093,52	2528969,08
	645974,96	2528931,81		646062,35	2529009,11
	645982,75	2528936,31		646049,76	2529000,22
	645990,74	2528940,42		646063,82	2528981,13
	645990,55	2528940,76		646067,25	2528986,18
	645997,79	2528944,86		646093,52	2528969,08
	646016,12	2528954,43	29:22:000000:3V215	646062,35	2529009,11
	646037,47	2528965,48		646059,07	2529013,72
	646041,87	2528967,10		646046,17	2529005,10
29:22:000000:3V210	646030,99	2528981,86		646049,76	2529000,22
	646025,61	2528989,16		646062,35	2529009,11
	645978,21	2528952,48		646059,07	2529013,72
	645930,86	2528915,72		646046,17	2529005,10
	645923,42	2528909,95		646049,76	2529000,22
	645925,58	2528906,53	29:22:000000:3V216	646062,35	2529009,11
	645938,85	2528913,30		646059,07	2529013,72
	645999,92	2528956,41		646046,17	2529005,10
	646024,39	2528973,71		646049,76	2529000,22
	646030,99	2528981,86		646062,35	2529009,11

29:22:071507:3У217	646021,03	2528896,33
	646041,00	2528906,90
	646037,41	2528913,86
	646017,17	2528904,39
	646021,03	2528896,33
29:22:071507:3У218	646037,41	2528913,86
	646018,12	2528950,61
	646016,12	2528954,43
	645997,79	2528944,86
	646006,97	2528925,69
29:22:071507:3У219	646017,17	2528904,39
	646037,41	2528913,86
	646062,21	2528919,38
	646060,88	2528922,40
	646057,86	2528927,98
29:22:071507:3У220	646037,41	2528913,86
	646041,00	2528906,90
	646062,21	2528919,38
	646057,86	2528927,98
	646039,25	2528962,34
29:22:071507:3У221	646018,12	2528950,61
	646037,41	2528913,86
	646057,86	2528927,98
	646039,25	2528962,34
	646018,12	2528950,61

29:22:071507:3У222	646057,86	2528927,98
	646039,25	2528962,34
	646018,12	2528950,61
	646037,41	2528913,86
	646057,86	2528927,98
	646039,25	2528962,34
	646018,12	2528950,61
	646037,41	2528913,86

29:22:071507:3У223	646279,84	2528646,49
	646280,59	2528646,83
	646277,58	2528654,04
	646276,34	2528656,63
	646265,93	2528674,97
	646264,62	2528674,12
	646274,36	2528656,61
	646279,84	2528646,49

29:22:071507:3У224	646264,62	2528674,12
	646254,89	2528691,61
	646230,21	2528676,15
	646232,16	2528672,78
	646237,21	2528665,15
	646240,75	2528659,07
	646251,72	2528665,82
	646264,62	2528674,12

29:22:071507:3У225	646264,62	2528674,12
	646265,93	2528674,97
	646263,96	2528678,66
	646255,63	2528692,08
	646254,89	2528691,62
	646264,62	2528674,12
	646282,05	2528663,45
	646285,61	2528665,28

29:22:071507:3У226	646279,00	2528674,15
	646272,83	2528684,99
	646270,73	2528683,96
	646282,05	2528663,45
	646285,61	2528665,28
	646311,78	2528678,70
	646300,14	2528698,37
	646297,61	2528697,15

29:22:071507:3У227	646272,83	2528684,99
	646272,83	2528684,99
	646270,73	2528683,96
	646261,70	2528701,61
	646263,00	2528702,28
	646272,83	2528684,99
	646272,83	2528684,99
	646297,61	2528697,15

29:22:071507:3У228	646285,94	2528716,43
	646285,94	2528715,82
	646286,05	2528715,66
	646283,33	2528713,68
	646283,84	2528712,94
	646263,00	2528702,28
	646272,83	2528684,99
	646261,60	2528701,79

29:22:071503:3У229	646289,40	2528718,35
	646275,34	2528742,07
	646248,16	2528728,38
	646262,90	2528702,45
	646272,38	2528707,33
	646282,39	2528712,69
	646282,75	2528713,78
	646289,40	2528718,35

29:22:071503:3У230	646237,70	2528754,07
	646187,28	2528841,09
	646207,03	2528855,62
	646201,65	2528862,86
	646193,03	2528874,40
	646192,24	2528873,75
	646182,49	2528866,31
	646144,47	2528917,96

29:22:071503:3У231	646149,37	2528921,63
	646109,62	2528973,98
	646074,32	2529014,42
	646074,03	2529014,21
	646095,06	2528986,51
	646121,49	2528951,17
	646234,12	2528753,08
	646237,70	2528754,07

29:22:071503:3У232	646228,36	2528751,47
	646234,12	2528753,08
	646121,49	2528951,17
	646095,06	2528986,51
	646228,36	2528751,47
	646437,17	2528986,33
	646397,44	2529039,30
	646386,12	2529030,01

29:22:071503:3У233	646387,00	2529028,86
	646366,35	2529013,28
	646362,93	2529017,81
	646344,24	2529003,72
	646377,26	2528959,82
	646400,94	2528959,26
	646413,40	2528968,57
	646437,17	2528986,33

29:22:071503:3У234	646397,44	2529039,30
	646332,85	2529125,34
	646309,95	2529108,15
	646281,66	2529086,90
	646344,23	2529003,72
	646362,93	2529017,81
	646366,35	2529013,28
	646387,00	2529028,86

29:22:071503:3У235	646386,12	2529030,01
	646397,44	2529039,30
	646290,94	2529180,94
	646285,20	2529188,57
	646117,00	2529059,18
	646069,24	2529020,52
	646103,51	2529043,42
	646290,94	2529180,94

29:22:071503:3У236	646260,79	2528935,55
	646269,31	2528941,27
	646266,92	2528944,66
	646263,46	2528949,55
	646269,60	2528953,89
	646278,41	2528960,10
	646251,62	2528995,71
	646242,55	2529009,02

29:22:071503:3У237	646232,27	2529022,67
	646208,63	2529004,88
	646230,00	2528986,70
	646234,85	2528990,27
	646227,76	2528999,92
	646222,90	2528996,35
	646234,05	2528907,17
	646262,33	2528869,59

29:22:071503:3У238	646278,60	2528898,41
	646289,52	2528906,35
	646271,18	2528932,29
	646274,12	2528934,46
	646269,31	2528941,27
	646260,79	2528935,55
	646208,63	2529004,88
	646198,24	2529018,69

29:22:071503:3V237	646289,52	2528906,35	29:22:000000:3V241	646481,06	2528363,72
	646292,15	2528908,27		646493,05	2528375,45
	646290,64	2528910,49		646492,17	2528376,28
	646316,31	2528928,06		646423,09	2528442,07
	646316,02	2528961,21		646401,21	2528510,27
	646300,84	2528962,47		646391,63	2528523,12
	646269,31	2528941,28		646376,78	2528543,03
	646274,12	2528934,46		646338,55	2528594,29
	646271,18	2528932,29		646335,04	2528599,01
	646289,52	2528906,35		646299,92	2528646,10
29:22:071503:3V238	646300,84	2528962,47	646295,07	2528652,59	
	646278,41	2528960,10	646280,59	2528646,83	
	646269,60	2528953,89	646279,84	2528646,49	
	646273,05	2528948,98	646283,73	2528639,33	
	646266,93	2528944,65	646311,27	2528591,40	
	646269,31	2528941,28	646314,23	2528586,26	
	646300,84	2528962,47	646317,19	2528581,11	
29:22:000000:3V239	646481,06	2528363,72	646341,15	2528548,99	
	646479,54	2528365,30	646357,10	2528527,59	
	646473,30	2528371,62	646360,21	2528523,43	
	646448,76	2528349,31	646364,89	2528517,15	
	646422,02	2528329,53	646387,06	2528487,43	
	646398,08	2528314,75	646415,65	2528449,09	
	646370,77	2528301,12	646448,97	2528404,41	
	646367,88	2528299,99	646454,13	2528397,49	
	646341,93	2528289,84	646459,17	2528390,73	
	646313,61	2528280,20	646473,30	2528371,62	
	646308,45	2528278,98	646479,54	2528365,30	
	646297,16	2528276,31	646481,06	2528363,72	
	646281,00	2528275,25	646295,07	2528652,59	
	646266,95	2528276,67	646285,61	2528665,28	
	646264,89	2528276,88	646279,00	2528674,15	
	646249,27	2528281,15	646272,83	2528684,99	
	646233,81	2528288,30	646263,00	2528702,28	
	646225,92	2528292,79	646248,16	2528728,38	
	646196,05	2528309,75	646234,12	2528753,08	
	646184,50	2528316,55	646228,36	2528751,47	
646168,19	2528326,99	646095,06	2528986,51		
646157,84	2528335,25	646069,24	2529020,52		
646150,42	2528341,19	29:22:000000:3V242	646062,33	2529009,10	
	646134,24		2528357,18	646093,52	2528969,08
	646119,49		2528375,19	646104,79	2528951,98
	646091,14		2528413,80	646111,12	2528943,68
	646083,78		2528426,03	646129,08	2528913,66
	646050,02		2528482,13	646137,94	2528898,04
	646037,76		2528502,50	646147,56	2528881,16
	646019,48		2528491,49	646156,63	2528865,93
	646033,35		2528472,48	646167,10	2528847,46
	646036,81		2528467,74	646180,71	2528823,62
	646067,77		2528419,33	646189,54	2528808,04
	646079,00		2528403,68	646198,88	2528791,57
	646133,38		2528319,38	646208,18	2528774,90
	646143,07		2528310,76	646218,37	2528757,25
	646173,13		2528286,80	646227,56	2528740,74
	646178,97		2528282,28	646236,18	2528725,24
	646181,50		2528281,47	646245,11	2528709,18
	646192,43		2528278,37	646254,89	2528691,61
	646209,22		2528273,70	646264,62	2528674,12
	646237,53		2528265,58	646274,36	2528656,61
646271,44	2528264,83	646279,84	2528646,49		
646305,35	2528264,09	646280,59	2528646,83		
646312,15	2528266,03	646295,07	2528652,59		
646327,29	2528270,37	646400,94	2528959,26		
646371,41	2528292,08	646437,17	2528986,33		
646425,57	2528318,43	646332,85	2529125,34		
646436,45	2528324,74	646309,95	2529108,15		
646453,58	2528336,80	646281,66	2529086,90		
646481,06	2528363,72	646344,23	2529003,73		
29:22:071504:3V240	646364,89	2528517,15	646377,26	2528959,82	
	646360,21	2528523,43	646400,94	2528959,26	
	646358,63	2528522,96	646304,77	2529115,14	
	646322,01	2528511,93	646189,32	2529030,54	
	646288,91	2528501,96	646260,79	2528935,55	
	646267,27	2528495,44	646300,84	2528962,47	
	646220,70	2528481,41	646316,02	2528961,21	
	646199,22	2528474,95	646316,31	2528928,06	
	646201,81	2528467,42	646327,50	2528919,35	
	646223,13	2528473,92	646385,37	2528916,80	
	646269,79	2528488,15	646390,31	2528918,46	
	646291,46	2528494,75	646424,61	2528949,34	
	646324,38	2528504,79	646426,71	2528950,61	
	646360,95	2528515,94	646413,40	2528968,57	
	646364,89	2528517,15	646400,94	2528959,26	
	646377,26	2528959,82	646377,26	2528959,82	
646344,23	2529003,73	646344,23	2529003,73		
646281,66	2529086,90	646281,66	2529086,90		
29:22:071503:3V243	646400,94	2528959,26	29:22:071503:3V244	646304,77	2529115,14
646437,17	2528986,33	646189,32	646260,79	2528935,55	
646332,85	2529125,34	646300,84	646316,02	2528962,47	
646309,95	2529108,15	646316,31	646327,50	2528919,35	
646281,66	2529086,90	646385,37	646390,31	2528918,46	
646344,23	2529003,73	646424,61	646424,61	2528949,34	
646377,26	2528959,82	646426,71	646413,40	2528968,57	
646400,94	2528959,26	646400,94	646400,94	2528959,26	
646304,77	2529115,14	646377,26	646377,26	2528959,82	
646189,32	2529030,54	646344,23	646344,23	2529003,73	
646260,79	2528935,55	646281,66	646281,66	2529086,90	

	646309,95	2529108,15
	646304,77	2529115,14
29:22:071503:3У245	646295,95	2529174,29
	646290,94	2529180,94
	646285,20	2529188,57
	646117,00	2529059,18
	646069,24	2529020,52
	646074,03	2529014,21
	646111,20	2529041,88
	646185,01	2529094,63
	646273,01	2529157,99
	646295,95	2529174,29
29:22:071507:3У246	645912,57	2528831,59
	645942,38	2528847,12
	645962,34	2528857,84
	645964,93	2528858,69
	645968,47	2528858,54
	645983,13	2528866,10
	645993,04	2528874,21
	645994,40	2528877,60
	645996,06	2528878,48
	646009,07	2528883,90
	646014,63	2528886,45
	646021,82	2528890,11
	646047,65	2528902,29
	646061,58	2528907,19
	646085,45	2528925,51
	646111,12	2528943,68
	646111,12	2528943,68
	646104,79	2528951,98
	646080,16	2528935,05
	646060,88	2528922,40
	646057,86	2528927,98
	646037,41	2528913,86
	646017,17	2528904,39
	645998,55	2528895,46
	645997,35	2528897,63
	645992,96	2528895,57
	645991,79	2528897,97
	645982,74	2528892,95
	645971,77	2528886,86
	645971,38	2528887,32
	645969,48	2528885,71
	645970,01	2528884,97

	645969,36	2528884,67
	645968,28	2528886,55
	645941,88	2528873,75
	645942,55	2528872,00
	645923,45	2528863,40
	645919,68	2528864,38
	645900,26	2528855,35
	645912,57	2528831,59
29:22:000000:3У247	645938,85	2528913,30
	645950,21	2528919,10
	645974,96	2528931,81
	645982,49	2528936,17
	645990,74	2528940,42
	645990,55	2528940,76
	645997,79	2528944,86
	646016,12	2528954,43
	646018,12	2528950,61
	646039,25	2528962,34
	646038,98	2528962,90
	646056,76	2528970,75
	646067,25	2528986,18
	646093,52	2528969,08
	646062,35	2529009,11
	646040,63	2528993,76
	646024,39	2528973,71
	645938,85	2528913,30

29:22:000000:3У248	645833,05	2528838,43
	645879,47	2528871,29
	645882,66	2528873,51
	645887,85	2528877,22
	645926,53	2528904,60
	645938,85	2528913,30
	646024,39	2528973,71
	646040,63	2528993,76
	646062,35	2529009,11
	646059,07	2529013,72
	646046,17	2529005,10
	645923,42	2528909,95
	645883,13	2528886,17
	645876,47	2528882,06
	645840,90	2528860,86
	645825,34	2528851,53
	645833,05	2528838,43

29:22:071507:3У249	646048,01	2528543,70
	646058,13	2528544,69
	646045,59	2528565,34
	646037,66	2528576,62
	646028,60	2528593,58
	646016,14	2528619,89
	646004,26	2528641,04
	645992,04	2528664,33
	645982,16	2528684,27
	645969,97	2528709,08
	645957,75	2528731,87
	645946,47	2528753,53
	645937,88	2528771,31
	645935,57	2528777,14
	645924,53	2528801,20
	645912,57	2528831,59
	645900,26	2528855,35
	645890,01	2528873,14
	645887,85	2528877,22
	645882,97	2528873,72
	645879,47	2528871,29
	645893,74	2528851,42
	645903,77	2528835,73
	645909,01	2528824,60
	645924,45	2528784,27
	645930,36	2528766,88
	645939,82	2528739,30
	645949,55	2528711,62
	645957,93	2528701,96
	645963,09	2528694,92
	645965,31	2528691,61
	645974,33	2528676,64
	645976,56	2528671,94
	645993,82	2528641,07
	646006,56	2528617,73
	646018,36	2528595,36
	646022,95	2528587,79
	646030,77	2528574,09
	646048,01	2528543,70
29:22:000000:3У250	646279,84	2528646,49
	646274,36	2528656,61
	646268,26	2528646,72
	646250,00	2528638,15
	646226,90	2528627,74

	646221,62	2528629,95
	646220,71	2528631,59
	646209,59	2528627,47
	646172,84	2528609,16
	646174,02	2528606,98
	646146,05	2528594,51
	646126,98	2528568,31
	646092,81	2528556,70
	646058,13	2528544,69
	646048,00	2528543,72
	646021,15	2528530,11
	646003,41	2528559,18
	645995,32	2528572,45
	645990,58	2528580,22
	645985,77	2528588,09
	645976,78	2528602,83
	645963,33	2528624,88
	645947,07	2528651,53
	645944,69	2528655,43
	645924,55	2528688,44
	645908,08	2528715,44
	645889,02	2528746,69
	645874,27	2528770,86
	645867,65	2528781,71
	645833,05	2528838,43
	645825,34	2528851,53
	645835,95	2528832,56
	645842,81	2528813,58
	645883,12	2528743,72
	645901,10	2528710,20
	645916,65	2528681,47
	646000,74	2528526,12
	646006,66	2528515,17
	646029,17	2528528,13
	646150,62	2528572,27
	646159,65	2528583,67
	646157,06	2528591,45
	646279,84	2528646,49

Table with 3 columns: ID, Area 1, Area 2. Contains multiple rows of numerical data.

Large technical drawing showing a site plan with various plots, dimensions, and a legend. Includes a title block and a table at the bottom right.

Конфигурация и расположение образуемых и существующих земельных участков показаны на чертеже проекта межевания.

В соответствии с Правилами землепользования и застройки муниципального образования "Город Архангельск" минимальный отступ зданий, строений, сооружений от красных линий вновь строящихся или реконструируемых зданий, строений, сооружений должен быть на расстоянии не менее трех метров.

Красные линии приняты на основании проекта планировки Жаровихинского района муниципального образования "Город Архангельск", утвержденного распоряжением мэра города Архангельска от 24.02.2015 № 463р (с изменениями).

Территория, в отношении которой подготовлен проект межевания, располагается в границах следующих зон:

- частично в границах зон санитарной охраны источников питьевого и хозяйственно-бытового водоснабжения, определенных в соответствии с распоряжениями министерства природных ресурсов и лесопромышленного комплекса Архангельской области (2 пояс);
полностью в границах зон санитарной охраны источников питьевого и хозяйственно-бытового водоснабжения, определенных в соответствии с распоряжениями министерства природных ресурсов и лесопромышленного комплекса Архангельской области (3 пояс);
частично в границах санитарно-защитных зон предприятий, сооружений и иных объектов, определенных проектами санитарно-защитных зон, получившими положительные заключения государственной экологической экспертизы, либо определенные в соответствии с размерами, установленными СанПиН 2.2.1/2.1.1.1200-03 "Санитарно-защитные зоны и санитарная классификация предприятий, сооружений и иных объектов";
частично в границах водоохраных зон, прибрежных защитных полос водных объектов и береговых полос, определенных в соответствии с Водным кодексом.

Границы территорий объектов культурного наследия и границы зон действия публичных сервитутов не выявлены.

Приложение № 1 к проекту межевания территории муниципального образования "Город Архангельск" в границах ул. Николая Островского, просп. Ленинградского, ул. Тарасова А.П. и ул. Октябрьской площадью 33,7324 га



Приложение № 2 к проекту межевания территории муниципального образования "Город Архангельск" в границах ул. Николая Островского, просп. Ленинградского, ул. Тарасова А.П. и ул. Октябрьской площадью 33,7324 га

Приложение № 3 к проекту межевания территории муниципального образования "Город Архангельск" в границах ул. Николая Островского, просп. Ленинградского, ул. Тарасова А.П. и ул. Октябрьской площадью 33,7324 га

Large technical drawing showing a site plan with various plots, dimensions, and a legend. Includes a title block and a table at the bottom right.

ПРАВИТЕЛЬСТВО АРХАНГЕЛЬСКОЙ ОБЛАСТИ
МИНИСТЕРСТВО СТРОИТЕЛЬСТВА И АРХИТЕКТУРЫ АРХАНГЕЛЬСКОЙ ОБЛАСТИ

ПОСТАНОВЛЕНИЕ
от 29 сентября 2020 г. № 68-п

г. Архангельск

Об утверждении правил землепользования и застройки городского округа «Город Архангельск»

В соответствии со статьей 32 Градостроительного кодекса Российской Федерации, подпунктом 4 пункта 1 статьи 7.6.1 областного закона от 23 сентября 2004 года № 259-внеоч.-ОЗ «О реализации государственных полномочий Архангельской области в сфере правового регулирования организации и осуществления местного самоуправления», подпунктом 7 пункта 11.2, пунктом 13 Положения о министерстве строительства и архитектуры Архангельской области, утвержденного постановлением Правительства Архангельской области от 11 июня 2015 года № 214-пп, на основании протокола общественных обсуждений от 24 июля 2020 года № 6/н и заключения комиссии по подготовке проектов правил землепользования и застройки муниципальных образований Архангельской области от 28 июля 2020 года по проекту правил землепользования и застройки городского округа «Город Архангельск» министерство строительства и архитектуры Архангельской области постановляет:

- 1. Утвердить прилагаемые правила землепользования и застройки городского округа «Город Архангельск».
2. Постановление министерства строительства и архитектуры Архангельской области от 26 декабря 2019 года № 38-п «Об утверждении изменений в правила землепользования и застройки муниципального образования «Город Архангельск» признать утратившим силу.
3. Разместить правила землепользования и застройки городского округа «Город Архангельск», утвержденные настоящим постановлением, в федеральной государственной информационной

системе территориального планирования, на официальном сайте Правительства Архангельской области и на официальном сайте органа местного самоуправления городского округа «Город Архангельск» в информационно-телекоммуникационной сети «Интернет», а также в средствах массовой информации по решению органа местного самоуправления городского округа «Город Архангельск».

4. Настоящее постановление вступает в силу через 10 дней со дня его официального опубликования.

Министр

Д.В. Гладышев

ПРАВИТЕЛЬСТВО АРХАНГЕЛЬСКОЙ ОБЛАСТИ

МИНИСТЕРСТВО СТРОИТЕЛЬСТВА И АРХИТЕКТУРЫ АРХАНГЕЛЬСКОЙ ОБЛАСТИ

ПО С Т А Н О В Л Е Н И Е

от 6 октября 2020 г. № 70-п

г. Архангельск

О внесении изменений в раздел II правил землепользования и застройки городского округа «Город Архангельск»

В соответствии со статьей 32 Градостроительного кодекса Российской Федерации, подпунктом 4 пункта 1 статьи 7.6.1 областного закона от 23 сентября 2004 года № 259-внеоч.-ОЗ «О реализации государственных полномочий Архангельской области в сфере правового регулирования организации и осуществления местного самоуправления», подпунктом 7 пункта 11.2, пунктом 13 Положения о министерстве строительства и архитектуры Архангельской области, утвержденного постановлением Правительства Архангельской области от 11 июня 2015 года № 214-пп, на основании протокола общественных обсуждений от 24 июля 2020 года № б/н и заключения комиссии по подготовке проектов правил землепользования и застройки муниципальных образований Архангельской области от 28 июля 2020 года по проекту правил землепользования и застройки городского округа «Город Архангельск», в целях устранения технической ошибки при опубликовании указанных правил министерство строительства и архитектуры Архангельской области **постановляет:**

1. Карту границ зон с особыми условиями использования территории М 1:25000 в разделе II правил землепользования и застройки городского округа «Город Архангельск», утвержденных постановлением министерства строительства и архитектуры Архангельской области от 29 сентября 2020 года № 68-п, изложить в новой редакции согласно приложению № 1 к настоящему постановлению.

2. Заместить настоящее постановление на официальном сайте Правительства Архангельской области и на официальном сайте органа местного самоуправления городского округа «Город Архангельск», а также в средствах массовой информации по решению органа местного самоуправления городского округа «Город Архангельск».

3. Настоящее постановление вступает в силу через 10 дней со дня его официального опубликования.

Министр

Д. В. Гладышев

Сообщение Архангельского областного суда о принятии решения

Апелляционным определением судебной коллегии по административным делам Второго апелляционного суда от 22 сентября 2020 года по делу № 66а-939/2020 отменено решение Архангельского областного суда от 10 июля 2020 года по административному делу За-393/2020, признан не действующим с даты принятия настоящего апелляционного определения подпункт "а" пункта 1 решения Архангельской городской Думы от 27 ноября 2019 года № 172 в той мере, в которой налоговая льгота в размере 50 процентов подлежащей уплате суммы налога на имущество физических лиц предоставляется исключительно налогоплательщикам, состоящим в течение всего налогового периода на учёте в налоговом органе по месту жительства на территории муниципального образования "Город Архангельск".

Решение суда вступило в законную силу 22 сентября 2020 года.

АДМИНИСТРАЦИЯ МУНИЦИПАЛЬНОГО ОБРАЗОВАНИЯ "ГОРОД АРХАНГЕЛЬСК"

ПО С Т А Н О В Л Е Н И Е

от 23 октября 2020 г. № 1737

Об установлении публичного сервитута

В соответствии с главой V.7 Земельного кодекса Российской Федерации, постановлением Правительства Российской Федерации от 24 февраля 2009 года № 160 "О порядке установления охранных зон объектов электросетевого хозяйства и особых условий использования земельных участков, расположенных в границах таких зон", Уставом муниципального образования "Город Архангельск", ходатайством ПАО "МРСК Северо-Запада" (ИНН 7802312751) и в целях размещения объекта электросетевого хозяйства (ВЛ-04 УЛ ТЕРЕХИНА) Администрация муниципального образования "Город Архангельск" **постановляет:**

1. Утвердить схему границ публичного сервитута общей площадью 5345 кв.м, расположенного в границах следующих земельных участков:

- земельный участок, расположенный по адресу: г. Архангельск, Соломбальский территориальный округ, по ул. Новоземельской, кадастровый номер 29:22:022537:5;
- земельный участок, расположенный по адресу: г. Архангельск, ул. Новоземельская, дом 34, кадастровый номер 29:22:022538:10;
- земельный участок, расположенный по адресу: г. Архангельск, Соломбальский территориальный округ, ул. Новоземельская, 36, кадастровый номер 29:22:022538:31;
- земельный участок, расположенный по адресу: г. Архангельск, Соломбальский территориальный округ, по ул. Терехина, 55, кадастровый номер 29:22:022538:36;
- земельный участок, расположенный по адресу: г. Архангельск, Соломбальский территориальный округ, по ул. Терехина, кадастровый номер 29:22:022538:14;
- земельный участок, расположенный по адресу: г. Архангельск, Соломбальский территориальный округ, ул. Ярославская, д. 39, кадастровый номер 29:22:022538:32;
- земельный участок, расположенный по адресу: г. Архангельск, Соломбальский территориальный округ, ул. Маяковского, д. 52, кадастровый номер 29:22:022538:33;
- земельный участок, расположенный по адресу: г. Архангельск, Соломбальский территориальный округ, ул. Ярославская, 30, кадастровый номер 29:22:022539:159.

2. Установить публичный сервитут на основании ходатайства ПАО "МРСК Северо-Запада" (местонахождение: 163045, г. Архангельск, Кузнечихинский промузел, 4 проезд, строение 5, ИНН 7802312751, ОГРН 1047855175785) в соответствии с утвержденной настоящим постановлением схемой границ публичного сервитута общей площадью 5345 кв. м, расположенного в границах земельных участков с кадастровыми номерами 29:22:022537:5, 29:22:022538:10, 29:22:022538:31, 29:22:022538:36, 29:22:022538:14, 29:22:022538:32, 29:22:022538:33, 29:22:022539:159 (категория земель – земли населенных пунктов) и земель кадастровых кварталов 29:22:022537, 29:22:022538, 29:22:022539, 29:22:022544, 29:22:022551 в целях размещения объекта электросетевого хозяйства (ВЛ-04 УЛ ТЕРЕХИНА).

4. Публичный сервитут устанавливается на 49 лет с момента внесения сведений о нем в Единый государственный реестр недвижимости.

5. Срок, в течение которого в соответствии с расчетом заявителя использование земельных участков (их частей) и (или) расположенных на них объектов недвижимости будет затруднено:

не устанавливается.

6. Департаменту муниципального имущества Администрации муниципального образования "Город Архангельск" в течении пяти рабочих дней со дня подписания настоящего постановления:

6.1 в установленном законом порядке направить копию настоящего постановления в Управление Федеральной службы государственной регистрации, кадастра и картографии по Архангельской области и Ненецкому автономному округу;

6.2 направить ПАО "МРСК Северо-Запада" копию настоящего постановления, сведения о правообладателях земельных участков с кадастровыми номерами 29:22:022537:5, 29:22:022538:10, 29:22:022538:31, 29:22:022538:36, 29:22:022538:14, 29:22:022538:32, 29:22:022538:33, 29:22:022539:159, копии документов, подтверждающих права на указанные земельные участки;

6.3 обеспечить опубликование настоящего постановления на официальном информационном интернет-портале муниципального образования "Город Архангельск" в сети Интернет.

7. Муниципальному учреждению "Информационно-издательский центр" Администрации муниципального образования "Город Архангельск" обеспечить опубликование настоящего постановления в газете "Архангельск – город воинской славы" в течение пяти рабочих дней со дня подписания настоящего постановления.

8. Публичный сервитут считается установленным со дня внесения сведений о нем в Единый государственный реестр недвижимости.

9. Контроль за исполнением постановления возложить на директора департамента муниципального имущества Администрации муниципального образования "Город Архангельск" Болтенкова Э.В.

Исполняющий обязанности Главы муниципального образования "Город Архангельск"

Д.В. Шапошников

АДМИНИСТРАЦИЯ МУНИЦИПАЛЬНОГО ОБРАЗОВАНИЯ "ГОРОД АРХАНГЕЛЬСК"

ПО С Т А Н О В Л Е Н И Е

от 23 октября 2020 г. № 1730

Об установлении публичного сервитута

В соответствии с главой V.7 Земельного кодекса Российской Федерации, постановлением Правительства Российской Федерации от 24 февраля 2009 года № 160 "О порядке установления охранных зон объектов электросетевого хозяйства и особых условий использования земельных участков, расположенных в границах таких зон", Уставом муниципального образования "Город Архангельск", ходатайством ПАО "МРСК Северо-Запада" (ИНН 7802312751) и в целях размещения объекта электросетевого хозяйства (ВЛ-0,4 ТП49-ВИНОГРАД.164 ПЕРЕК.К Д.105 ПР.КОСМ) Администрация муниципального образования "Город Архангельск" **постановляет:**

1. Утвердить схему границ публичного сервитута общей площадью 721 кв.м, расположенного в границах следующих земельных участков:

- земельный участок, расположенный по адресу (местоположение): установлено относительно ориентира, расположенного в границах участка. Ориентир Здание склада. Почтовый адрес ориентира: обл. Архангельская, г. Архангельск, проспект Троицкий, дом 166, строение 1, кадастровый номер 29:22:040721:7;
- земельный участок, расположенный по адресу (местоположение): г. Архангельск, проспект Троицкий, дом 164, корпус 1, кадастровый номер 29:22:040721:5;
- земельный участок, расположенный по адресу (местоположение): г. Архангельск, Октябрьский территориальный округ, проспект Троицкий, дом 164, кадастровый номер 29:22:040721:27;
- земельный участок, расположенный по адресу (местоположение): г. Архангельск, проспект Троицкий, дом 162, кадастровый номер 29:22:040721:12.

2. Установить публичный сервитут на основании ходатайства ПАО "МРСК Северо-Запада" (местонахождение: 163045, г. Архангельск, Кузнечихинский промузел, 4 проезд, строение 5, ИНН 7802312751, ОГРН 1047855175785) в соответствии с утвержденной настоящим постановлением схемой границ публичного сервитута общей площадью 721 кв. м, расположенного в границах земельных участков с кадастровыми номерами 29:22:040721:7, 29:22:040721:5, 29:22:040721:27, 29:22:040721:12 (категория земель – земли населенных пунктов) и земель кадастрового квартала 29:22:040721, в целях размещения объекта электросетевого хозяйства (ВЛ-0,4 ТП49-ВИНОГРАД.164 ПЕРЕК.К Д.105 ПР.КОСМ).

4. Публичный сервитут устанавливается на 49 лет с момента внесения сведений о нем в Единый государственный реестр недвижимости.

5. Срок, в течение которого в соответствии с расчетом заявителя использование земельных участков (их частей) и (или) расположенных на них объектов недвижимости будет затруднено: не устанавливается.

6. Департаменту муниципального имущества Администрации муниципального образования "Город Архангельск" в течении пяти рабочих дней со дня подписания настоящего постановления:

6.1 в установленном законом порядке направить копию настоящего постановления в Управление Федеральной службы государственной регистрации, кадастра и картографии по Архангельской области и Ненецкому автономному округу;

6.2 направить ПАО "МРСК Северо-Запада" копию настоящего постановления, сведения о правообладателях земельных участков с кадастровыми номерами 29:22:040721:7, 29:22:040721:5, 29:22:040721:27, 29:22:040721:12, копии документов, подтверждающих права на указанные земельные участки;

6.3 обеспечить опубликование настоящего постановления на официальном информационном интернет-портале муниципального образования "Город Архангельск" в сети Интернет.

7. Муниципальному учреждению "Информационно-издательский центр" Администрации муниципального образования "Город Архангельск" обеспечить опубликование настоящего постановления в газете "Архангельск – город воинской славы" в течение пяти рабочих дней со дня подписания настоящего постановления.

8. Публичный сервитут считается установленным со дня внесения сведений о нем в Единый государственный реестр недвижимости.

9. Контроль за исполнением постановления возложить на директора департамента муниципального имущества Администрации муниципального образования "Город Архангельск" Болтенкова Э.В.

Исполняющий обязанности Главы муниципального образования "Город Архангельск"

Д.В. Шапошников

АДМИНИСТРАЦИЯ МУНИЦИПАЛЬНОГО ОБРАЗОВАНИЯ "ГОРОД АРХАНГЕЛЬСК"

ПО С Т А Н О В Л Е Н И Е

от 23 октября 2020 г. № 1731

Об установлении публичного сервитута

В соответствии с главой V.7 Земельного кодекса Российской Федерации, постановлением Правительства Российской Федерации от 24 февраля 2009 года № 160 "О порядке установления охранных зон объектов электросетевого хозяйства и особых условий использования земельных участков, расположенных в границах таких зон", Уставом муниципального образования "Город Архангельск", ходатайством ПАО "МРСК Северо-Запада" (ИНН 7802312751) и в целях размещения объекта электросетевого хозяйства (ВЛ-0,4кВ ул.Шубина от ТП-47) Администрация муниципального образования "Город Архангельск" **постановляет:**

6.3 обеспечить опубликование настоящего постановления на официальном информационном интернет-портале муниципального образования "Город Архангельск" в сети Интернет.

7. Муниципальному учреждению "Информационно-издательский центр" Администрации муниципального образования "Город Архангельск" обеспечить опубликование настоящего постановления в газете "Архангельск – город воинской славы" в течение пяти рабочих дней со дня подписания настоящего постановления.

8. Публичный сервитут считается установленным со дня внесения сведений о нем в Единый государственный реестр недвижимости.

9. Контроль за исполнением постановления возложить на директора департамента муниципального имущества Администрации муниципального образования "Город Архангельск" Болтенкова Э.В.

Исполняющий обязанности Главы
муниципального образования
"Город Архангельск"

Д.В. Шапошников

АДМИНИСТРАЦИЯ МУНИЦИПАЛЬНОГО ОБРАЗОВАНИЯ
"ГОРОД АРХАНГЕЛЬСК"

ПОСТАНОВЛЕНИЕ

от 23 октября 2020 г. № 1739

Об установлении публичного сервитута

В соответствии с главой V.7 Земельного кодекса Российской Федерации, постановлением Правительства Российской Федерации от 24 февраля 2009 года № 160 "О порядке установления охранных зон объектов электросетевого хозяйства и особых условий использования земельных участков, расположенных в границах таких зон", Уставом муниципального образования "Город Архангельск", ходатайством ПАО "МРСК Северо-Запада" (ИНН 7802312751) и в целях размещения объекта электросетевого хозяйства (НЛИНИЯ КОМСОМОЛЬСКАЯ 40 69М) Администрация муниципального образования "Город Архангельск" **постановляет:**

1. Утвердить схему границ публичного сервитута общей площадью 609 кв.м, расположенного в границах следующих земельных участков:

- земельный участок, расположенный по адресу (местоположение): г. Архангельск, ул. Комсомольская, дом 40, кадастровый номер 29:22:040718:33;
- земельный участок, расположенный по адресу (местоположение): г. Архангельск, ул. Комсомольская, дом 40, корпус 1, кадастровый номер 29:22:040718:34;
- земельный участок, расположенный по адресу (местоположение): г. Архангельск, по ул. Комсомольской, кадастровый номер 29:22:040718:1077.

2. Установить публичный сервитут на основании ходатайства ПАО "МРСК Северо-Запада" (местонахождение: 163045, г. Архангельск, Кузнечихинский промузел, 4 проезд, строение 5, ИНН 7802312751, ОГРН 1047855175785) в соответствии с утвержденной настоящим постановлением схемой границ публичного сервитута общей площадью 609 кв.м, расположенного в границах земельных участков с кадастровыми номерами 29:22:040718:33, 29:22:040718:34, 29:22:040718:1077, земель кадастрового квартала 29:22:040718, в целях размещения объекта электросетевого хозяйства (НЛИНИЯ КОМСОМОЛЬСКАЯ 40 69М).

4. Публичный сервитут устанавливается на 49 лет с момента внесения сведений о нем в Единый государственный реестр недвижимости.

5. Срок, в течение которого в соответствии с расчетом заявителя использование земельных участков (их частей) и (или) расположенных на них объектов недвижимости будет затруднено: не устанавливается.

6. Департаменту муниципального имущества Администрации муниципального образования "Город Архангельск" в течение пяти рабочих дней со дня подписания настоящего постановления:

6.1 в установленном законом порядке направить копию настоящего постановления в Управление Федеральной службы государственной регистрации, кадастра и картографии по Архангельской области и Ненецкому автономному округу;

6.2 направить копию настоящего постановления правообладателям земельных участков с кадастровыми номерами 29:22:040718:33, 29:22:040718:34, 29:22:040718:1077;

6.3 направить ПАО "МРСК Северо-Запада" копию настоящего постановления, сведения о правообладателях земельных участков с кадастровыми номерами 29:22:040718:33, 29:22:040718:34, 29:22:040718:1077, копии документов, подтверждающих права на указанные земельные участки;

6.4 обеспечить опубликование настоящего постановления на официальном информационном интернет-портале муниципального образования "Город Архангельск" в сети Интернет.

7. Муниципальному учреждению "Информационно-издательский центр" Администрации муниципального образования "Город Архангельск" обеспечить опубликование настоящего постановления в газете "Архангельск – город воинской славы" в течение пяти рабочих дней со дня подписания настоящего постановления.

8. Публичный сервитут считается установленным со дня внесения сведений о нем в Единый государственный реестр недвижимости.

9. Контроль за исполнением постановления возложить на директора департамента муниципального имущества Администрации муниципального образования "Город Архангельск" Болтенкова Э.В.

Исполняющий обязанности Главы
муниципального образования
"Город Архангельск"

Д.В. Шапошников

Извещение о принятии актов об утверждении результатов
определения кадастровой стоимости и порядке рассмотрения
заявлений об исправлении ошибок, допущенных
при определении кадастровой стоимости

Министерство имущественных отношений Архангельской области информирует о принятии актов об утверждении результатов определения кадастровой стоимости земельных участков в составе земель промышленности, энергетики, транспорта, связи, радиовещания, телевидения, информатики, земель для обеспечения космической деятельности, земель обороны, безопасности и земель иного специального назначения, земель особо охраняемых территорий и объектов, земель лесного фонда и земель водного фонда на территории Архангельской области, а также об утверждении среднего уровня кадастровой стоимости указанных категорий земель – постановлений министерства от 7 октября 2020 г. № 23-п, 24-п и 25-п.

Постановления от 7 октября 2020 г. № 23-п и 25-п опубликованы 9 октября 2020 г., а постановление от 7 октября 2020 г. № 24-п – 12 октября 2020 г. на официальном интернет-портале правовой информации (www.pravo.gov.ru), являющемся источником официального опубликования нормативных правовых актов Архангельской области, а также размещены на официальном сайте Правительства Архангельской области на странице министерства имущественных отношений Архангельской области в разделе «Кадастровая оценка», подразделе «Результаты государственной кадастровой оценки».

Постановления министерства от 7 октября 2020 г. № 23-п, 24-п и 25-п вступают в силу по истечении одного месяца после дня их официального опубликования и применяются к правоотношениям, возникающим с 1 января 2021 года.

Статьями 20 и 21 Федерального закона от 03.07.2016 № 237-ФЗ «О государственной кадастровой оценке» предусмотрена возможность обращения юридических и физических лиц, а также орга-

нов государственной власти и органов местного самоуправления непосредственно к бюджетному учреждению, проводившему государственную кадастровую оценку.

Государственное бюджетное учреждение Архангельской области «Центр кадастровой оценки и технической инвентаризации» (ГБУ АО «АрхОблКадастр», адрес: 163000, г. Архангельск, площадь В.И. Ленина, дом 4, тел. (8182) 65-73-12, E-mail: info@29bti.ru) (далее – бюджетное учреждение):

- осуществляет предоставление разъяснений, связанных с определением кадастровой стоимости;

- рассматривает обращения об исправлении ошибок, допущенных при определении кадастровой стоимости.

Обращения об исправлении ошибок, допущенных при определении кадастровой стоимости (далее – обращения), могут быть поданы в бюджетное учреждение после дня принятия акта об утверждении результатов определения кадастровой стоимости.

Обращение должно содержать:

- 1) фамилию, имя и отчество физического лица, полное наименование юридического лица, номер контактного телефона, адрес электронной почты лица, подавшего обращение;
- 2) кадастровый номер и (или) адрес объекта недвижимости, в отношении которого подается обращение;
- 3) суть обращения с указанием (по желанию) номеров страниц отчета, на которых содержатся соответствующие ошибки;
- 4) информацию о необходимости предоставления разъяснений, связанных с определением кадастровой стоимости.

К обращению прилагаются документы, подтверждающие наличие ошибок, а также может быть приложена декларация о характеристиках объекта недвижимости.

Обращения об исправлении ошибок могут быть поданы при личном обращении в бюджетное учреждение, почтовым отправлением, в форме электронного документа, заверенного электронной цифровой подписью заявителя, на адрес электронной почты или через многофункциональный центр предоставления государственных и муниципальных услуг.

Бюджетное учреждение рассматривает обращение об исправлении ошибок в течение тридцати дней со дня его поступления, за исключением случаев необходимости получения информации, не имеющейся в распоряжении бюджетного учреждения. В случае необходимости получения такой информации срок рассмотрения обращения может быть увеличен на тридцать дней, о чем бюджетное учреждение обязано уведомить заявителя в течение тридцати дней со дня поступления обращения.

Рассмотрение обращения об исправлении ошибок осуществляется без взимания платы.

После принятия к рассмотрению обращения об исправлении ошибок бюджетное учреждение обязано проверить расчет кадастровой стоимости объекта недвижимости, указанного в обращении об исправлении ошибок.

По итогам рассмотрения обращения бюджетным учреждением могут быть приняты:

- 1) решение о пересчете кадастровой стоимости в связи с наличием технической и (или) методологической ошибок;
- 2) решение об отказе в пересчете кадастровой стоимости, если наличие технической и (или) методологической ошибок не выявлено.

Бюджетное учреждение осуществляет исправление ошибок, допущенных при определении кадастровой стоимости, в течение шестидесяти дней со дня поступления обращения/

**МЕРЫ ПРОФИЛАКТИКИ
КОРОНАВИРУСНОЙ ИНФЕКЦИИ**

- СТРОГО СОБЛЮДАЙТЕ
РЕЖИМ САМОИЗОЛЯЦИИ**
- ЧАЩЕ МОЙТЕ РУКИ
С МЫЛОМ**
- СЛЕДИТЕ
ЗА ТЕМПЕРАТУРОЙ ТЕЛА**
- ИЗБЕГАЙТЕ БЛИЗКОГО
КОНТАКТА С ЛЮДЬМИ**
- ИЗБЕГАЙТЕ ПОСЕЩЕНИЯ
МАССОВЫХ МЕРОПРИЯТИЙ**
- ОТКАЖИТЕСЬ ОТ ПОЕЗДОК
И ПУТЕШЕСТВИЙ**

Горячая линия по коронавирусу Роспотребнадзора
8-800-100-0004 или **8 800 555 49 43**
Совершение звонков бесплатно с любых телефонных устройств

Круглосуточный телефон Роспотребнадзора в Архангельске
(8182) 66-99-07