

Александр НИКОЛАЕВ,
фото: Павел КОНОНОВ

Дискуссионная площадка «Спектр» – это уникальное пространство САФУ, где студенты на равных общаются с компетентными специалистами из разных сфер. Здесь состоялась встреча студентов с главой Архангельска Дмитрием Моревым.

Студенты и градоначальник обсудили будущее города и роль молодежи в его развитии. При этом Дмитрий Морев выступил в качестве модератора.

Дискуссия проходила в формате свободного обсуждения-игры. Аудитории был задан вопрос, а студенты принимали четкую точку зрения и занимали соответствующее место в секторах «да», «нет» и «не знаю».

– Нам интересно, каким будет Архангельск в будущем, насколько жить здесь будет интересно, – не раз высказывали такую мысль молодые люди в ходе дискуссии.

Студенты делились своим мнением на тему развития Архангельска.

– Поговорили про социальные условия, культуру, досуг и благоустройство. Участники активно обсуждали проблемы и варианты их решения, как сделать жизнь в городе комфортнее. Интересно было попробовать себя в роли модератора, это позволило не просто управлять дискуссией, но и получать развернутые ответы с оценками наших действий. Предложил ребятам подключиться к работе и присоединиться к молодежным центрам Архангельска и совместно с ними обсудить участие в разработке городских программ развития, – сказал глава Архангельска Дмитрий Морев.

Организаторами и участниками выступили Совет студенческого самоуправления САФУ и Координационный центр САФУ.

Будущее Архангельска нам интересно

Социальная культура, досуг, благоустройство – эти темы обсудили градоначальник и студенты



Возвращая долги дольщикам

За шесть лет в Архангельской области восстановлены права 776 участников долевого строительства

В числе последних примеров – ввод в эксплуатацию дома на проспекте Беломорский в Северодвинске – ЖК «Белые ночи», в котором жилье получили 65 человек, а также дома по Набережной имени Н. А. Островского в Коряжме, благодаря чему были восстановлены права еще 14 участников долевого строительства.

– Всего по состоянию на начало ноября в едином реестре проблемных объектов региона числятся пять домов, участниками долевого строительства которых являются более 580 граждан, – сообщил руко-

водитель инспекции государственного строительного надзора Архангельской области Алексей Попов. – В соответствии с утвержденной дорожной картой их права планируется восстановить до конца 2023 года.

Восстановление прав участников долевого строительства двух из пяти домов-долгостроев должно произойти уже в этом году. Так, за квартиры в доме на улице Красноармейской в Архангельске люди получают денежные компенсации Фонда развития территорий. Кроме того, до конца года планируется ввести в строй третью очередь северодвинского ЖК «Снегири».

Еще два долгостроя – ЖК «Традиция» в Архангельске и ЖК

«Парк» в Северодвинске – планируется ввести в эксплуатацию в третьем квартале 2023 года. Решение о том, каким образом будут восстановлены права дольщиков последнего в списке долгостроев – дома на пересечении улицы Северной и улицы Дзержинского в Северодвинске (ЖК «Северный») (выплатой денежной компенсации или предоставлением квартир), фондом будет принято в ближайшее время.

Как сообщил заместитель председателя Правительства РФ, председатель наблюдательного совета Фонда развития территорий Марат Хуснуллин, только за 10 месяцев 2022 года в России были восстановлены права 36 тысяч обманутых дольщиков.

В целом с 2019 года по настоящее время Фонд развития территорий и субъекты РФ в рамках дорожных карт восстановили права 144,4 тысячи обманутых дольщиков.

Подписывайтесь на нас в социальных сетях и будьте в курсе всего, что происходит в городе!



122 **Задавайте вопросы**

С 22 сентября жители Архангельской области могут задать все интересующие их вопросы, связанные с проведением частичной мобилизации, обратившись на горячую линию, которая работает в круглосуточном режиме



Творческая планка: писать историю современности

Агентство регионального развития стало площадкой для круглого стола «Писатели Севера и современный социальный заказ по Арктике»

В мероприятии приняли участие председатель правления Союза писателей России Николай Иванов, руководитель региональной писательской организации Игорь Гуревич, депутат Госдумы Александр Спиридонов, писатели и представители творческой интеллигенции Поморья.

Целью круглого стола стало обсуждение важнейшей задачи – направить творческие силы писа-

тельской организации написание произведений об Арктике, о людях на Русском Севере, об истории освоения Арктики через человеческие судьбы.

– Мы говорили о взаимосвязи бизнеса-власти-писателей, о будущем Арктики, о том, что, пока здесь живут, трудятся и реализуют новые проекты поколения русских людей, у Русской Арктики есть будущее, – подчеркнул руководитель Агентства регионального развития Максим Заборский.



ФОТО: АГЕНТСТВО РЕГИОНАЛЬНОГО РАЗВИТИЯ

Родная литература

В школе № 51 Архангельска изучают творчество северных писателей

Александр ГАВЗОВ

После полуторогодового перерыва в архангельской школе 51, носящей имя Ф. А. Абрамова, вновь стартовал проект «Здравствуй, племя молодое!...».

Это образовательная программа для школьников по изучению творчества современных северных писателей – членов Архангельского регионального отделения Союза писателей России.

Программа реализуется в рамках курса «Родная литература» прежде всего в старших классах.

О том, как складывается сотрудничество наших северных авторов со школой, рассказал известный писатель и общественный деятель, один из руководителей региональной писательской организации Игорь Гуревич.

– Речь идет о пресловутом региональном компоненте. По признанию самих учителей, методические рекомендации по его применению на уроках литературы выглядят, мягко говоря, странно и неубедительно. И уж совершенно точно не отражают современный литературный процесс.

Складывается ощущение, что специалисты, разрабатывающие эти рекомендации, сами не имеют (или не хотят иметь?) представления о том, кто сегодня представляет русскую литературу в регионе.

«Отражение темы Севера в творчестве» Есенина, Пришвина или других известных русских писателей, безусловно, важно для понимания школьниками особенностей творчества этих писателей. Но дает ли такой подход дополнительную пищу для ума и души школьников, расширяя кругозор их читательских интересов?

Ныне живущие и здравствующие региональные авторы оставлены учебной программой за бортом постижения школьниками русского слова.

Методисты от образования «выдают пропуск» в региональный компонент в лучшем случае писателям, ушедшим в мир иной и ставшим проверенными временем классиками: Абрамов, Писахов, Коквин и целая плеяда прекрасных северных прозаиков и поэтов советской эпохи.

Что же касается здравствующих творцов, то в школьную программу попадают те, чьи имена, как говорится, на слуху в масштабах страны.

А как быть писателям «помельче», живущим, пишущим, издающим книги здесь и сейчас – дышащим одним с школьниками воздухом Севера, родной земли?



Для кого и для чего пишут они? В свое время Писахова в школе знали только как учителя рисования... Кто от этого выиграл?

Методисты ссылаются на то, что учитель сам вправе приглашать писателей на встречи – вот вам и региональный компонент.

Однако назвать такой подход системным нельзя.

Во-первых, учитель постоянно находится в цейтноте – надо выполнить основную программу в рамках выделенных часов. И чем старше классы, тем меньше часов на учебные предметы, особенно на русский язык и литературу, и тем меньше у педагога учебного времени для творчества.

Отдельная тема – подготовка к ЕГЭ и отчеты, которые загоняют учителя-предметника в прокрустово ложе формальности.

Во-вторых, учитель-словесник ограничен собственным кругозором. Хорошо, если рядом – под боком – живет писатель и на горизонте (на Севере плотность населения значительно ниже средней по стра-

не) другого не видно. Вот и приглашают по сложившейся традиции из года в год земляка. И слава Богу, хоть так! Но дает ли это представление о всей полноте современной северной литературы? Да и сам формат таких встреч в лучшем случае несет в себе воспитательный заряд, но не более того.

Общение с писателем – хорошо, важно, кого-то даже подтолкнет к прочтению книг этого автора. Но это не изучение литературы, поскольку школьник изначально не вовлечен в процесс, предполагающий чтение художественных текстов (в том числе выразительное вслух), знакомство с критикой, личное осмысление произведений автора и, наконец, написание литературных эссе.

В-третьих, как ни крути, литература региональная не по содержанию, которое зависит только от писательского таланта, а по охвату читательской аудитории провинциальна: небольшие тиражи, отсутствие в регионе литературной критики, влиятельных, авторитетных журналов – законодателей «литературной моды».

Архангельское региональное отделение Союза писателей задалось целью принести живое слово современных северных писателей в школу, включив его в учебный процесс. В этом вопросе мы нашли немало единомышленников. Но согласиться – это еще не значит сделать. В лице директора 51-й школы Татьяны Александровны Лариной, учителя русской словесности, мы обрели не только единомышленника, но и соратника.

Татьяна Александровна не просто предоставляет «площадку», но

Учащиеся самостоятельно познакомятся с творчеством региональных писателей и вместе с учителем подготовят вопросы к встрече. Встречи могут проходить как онлайн, так и офлайн – и тот, и другой формат успешно апробированы в позапрошлом учебном году

участвует как педагог в реализации программы по изучению творчества современных северных писателей, а как руководитель вовлекает в этот процесс других учителей.

За те полтора года, что мы в связи с пандемией не встречались в стенах 51-й школы, Архангельское отделение Союза писателей при поддержке архангельского министерства культуры реализовало давнюю мечту – начало издавать книги авторов – членов организации в рамках серии «Современные северные писатели».

И на первом уроке (занятии) учебного курса я познакомил учащихся десятого класса с теми книгами, которые были выпущены с сентября 2021 года.

Десять книг – десять современных поэтов, прозаиков, публицистов и драматургов. Все книги представлены на странице издательства «Северные писатели» в соцсети «ВКонтакте».

В программе этого учебного года также предложены для знакомства книги и отдельные произведения еще двух писателей, волей случая пока не включенных в издаваемую серию: это связано только с юбилейным возрастом «кратным

пяти», начиная с 55-ти – и ничего более.

Следующий шаг – выбор учителя и учащихся: «С чьим творчеством будем знакомиться?». От Архангельского регионального отделения Союза писателей России в электронном виде будут направлены методические материалы – библиография, библиография, тексты произведений, аудио- и видеозаписи с писателем и авторским исполнением текстов, рекомендованный к прочтению список произведений.

Учащиеся самостоятельно познакомятся с творчеством региональных писателей и вместе с учителем подготовят вопросы к встрече. Встречи могут проходить как онлайн, так и офлайн – и тот, и другой формат успешно апробированы в позапрошлом учебном году.

А в завершение курса школьники напишут литературное эссе (как того требует основная программа по литературе) по произведениям одного или нескольких писателей на выбор.

Надеюсь программа «Здравствуй, племя молодое!...» станет для ребят 51-й школы увлекательным, познавательным и одухотворяющим путешествием в мир современный русской литературы, – рассказал Игорь Гуревич.

В завершение курса школьники напишут литературное эссе (как того требует основная программа по литературе) по произведениям одного или нескольких писателей на выбор

Молодые литераторы заявили о себе

В столице Поморья состоялся концерт-презентация «Мы» Архангельского отделения Союза молодых литераторов

«Мы» – это молодые поэты, прозаики, драматурги, критики. Поддержать литераторов пришли старшие товарищи из Союза писателей России и Союза театральных деятелей России, актеры областного театра драмы, журналисты, ценители хорошей литературы.

Этим вечером молодые литераторы заявили о своих планах по созданию мастерских поэзии и прозы.

В полной мере объединение опытных и молодых, только начинающих творческий путь писателей проявит себя именно в творчестве.

На вечере выступила министр культуры Архангельской области **Оксана Светлова**:

– В Архангельской области много талантливых авторов, и региональный совет молодых литераторов готов к тому, чтобы находить и открывать для читателей и профессионального сообщества новые имена северных писателей и поэтов. Объединение опытных и молодых, только начинающих творческий путь писателей даст толчок к развитию литературы.

Почетным гостем выступил поэт, член Союза писателей **Василий Матонин**, согласившийся стать первым экспертом мастерской поэзии, которая запланирована на конец ноября.

Еще один представитель регионального отделения Союза писателей России **Игорь Гуревич**, уполномоченный говорить от лица всей организации, порадовал всех собравшихся не сухим формальным выступлением, а живыми воспоминаниями о своей поэтической юности, а как исполнительный директор литературно-музыкального фестиваля «Гринфест «Остров надежды» еще и конкурсными сборниками за 2021-2022 годы с публикациями авторских произведений лауреатов и победителей из числа выступающих членов Совета молодых литераторов.

Гости концерта-презентации также не остались в долгу и порадовали своим творчеством в рамках открытого микрофона, – рассказали в Союзе молодых литераторов СПР.

Региональный совет молодых литераторов готов к тому, чтобы находить и открывать для читателей и профессионального сообщества новые имена северных писателей и поэтов



■ ФОТО: АНАСТАСИЯ ОНУЧИНА



Жить по режиму

Как правильно организовать время учебы, отдыха, питания и сна

Школьникам необходимо соблюдать режим дня – от этого в значительной степени зависит его здоровье и успешность обучения. Сотрудники Роспотребнадзора дали полезные рекомендации.

Здоровье ребенка во многом зависит от режима питания, качества сна, времени, отведенного на учебу и отдых, правильной организации его рабочего места. Эксперты дают следующие советы.

Режим питания является одним из необходимых условий правильного развития ребенка. Важно не только что именно и сколько дети едят, но и в какое время и как часто. Школьнику рекомендуется принимать пищу 5 раз в день, в зависимости от нагрузки. Перерыв хорошо делать длительностью 4-5 часов. Завтракать лучше с 7:30 до 8 часов утра, затем стоит еще раз позавтракать в школе с 11 часов до 11:30, обед рекомендован с 12:30 до 13 часов в школе (либо дома с 14 до 14:30). С 16:30 до 17 часов детям нужен полдник, ужинать хорошо с 19 часов до 19:30.

Здоровый сон так же необходим ребенку, как и правильное питание. Дети должны ложиться спать в одно и то же время. После 19 часов важно ограничивать активные игры и просмотр фильмов. Хорошо завести полезные привычки: принимать вечером душ или ванну, прогуливаться и читать книги.

Обратите внимание на кровать ребенка. Она должна быть ровной и не провисающей. Подушка не должна быть высокой. Перед сном важно хорошо проветривать комнату. Стоит иметь в виду, что у ребенка, который недосыпает 2-2,5 часа в день, уровень работоспособности на уроках снижается до 30 %.

Примерной нормой ночного сна для школьников является следующая:

- 1-4 класс – 10-10,5 часов
- 5-7 класс – 10,5 часов
- 6-9 класс – 9-9,5 часов
- 10-11 класс – 8-9 часов.

Двигательная активность в начальной школе должна составлять 3-3,5 часа. Старшим школьникам рекомендовано проводить в движении не менее 2,5 часов. Подвижные игры укрепляют здоровье, развивают ловкость и смекалку, обучают жизненным ситуациям, помогают социализироваться в коллективе.

Организация рабочего места школьника должна быть продумана. Важно, чтобы дневной свет падал на рабочий стол слева (для левши – справа). На столе необходима настольная лампа – даже если дневное освещение хорошее. Проверьте, подходит ли по росту ребенку мебель примерно два раза в год.

При работе за компьютером для профилактики переутомления важно делать упражнения для глаз, физкультминутки. Важно также правильно сидеть за гаджетом: угол между сгибом ног и полом должен составлять 90 градусов, так же как и положение тела относительно поверхности стола, на котором стоит монитор. Рекомендуемое расстояние от глаз до экрана – 50-80 см.

Собирая ребенка в школу, необходимо позаботиться не только об учебниках, но и о аптечке. Не нужно покупать дорогостоящие препараты – они ни к чему. Достаточно запастись элементарными средствами.

В аптечку школьника должны входить всего семь препаратов, сообщила portalu «Лайф» педиатр **Ирина Назарова**. Первое средство, которое необходимо положить ребенку в портфель, – это парацетамол, второе – капли от заложенности носа. Кроме того, в аптечку школьника родителям нужно положить бактерицидный пластырь, марлевый бинт, детский «Стрепсилс», который поможет от боли в горле, спиртовую салфетку и медицинскую маску.

Педиатр рассказала, что в зависимости от времени года или ситуации состав аптечки может меняться. Так, весной туда стоит добавить средство от аллергии, а если ребенок занимается спортом, в его портфеле непременно должен присутствовать эластичный бинт и хлоргексидин.

Особенно важно обеспечивать лекарствами детей с хроническими заболеваниями. Ранее сетевое издание «Учительская газета» сообщало, что польза меда и чеснока не подлежит сомнению. Доказано: два этих продукта укрепляют иммунную систему, поддерживают сердце и сосуды, исцеляют от простуд и вирусных заболеваний. Смесь меда и чеснока усиливает их полезный эффект во много раз. Если чудодейственный состав принимать 14 дней, улучшится общее состояние, исчезнут многие проблемы.



Меч Победы в Гостиных дворах

В Архангельских Гостиных дворах на выставке, посвященной охране северных рубежей Российского государства, представлен меч Победы.



Город воинской славы Архангельск стал обладателем меча Победы, который председатель Совета Федерации Валентина Матвиенко вручила эти летом во время мероприятия в музее Победы на Поклонной горе в Москве.

С рассказа о нем начинается экскурсия по выставке о защите северной земли.

Длина меча – 1,20 м. Вес около 5 кг. Клинок выполнен из стали, отличающейся особой твердостью и упругостью. Меч украшен орнаментами в стиле златоустовской гравюры и позолотой 999 пробы. Инкрустирован полудрагоценными уральскими камнями, голубыми топазами.

Ножны украшены орденом Победы и портретами полководцев, а на клинке выгравирована знаменитая фраза: «Кто к нам с мечом придет, тот от меча и погибнет». Меч Архангельск имеет свою гравировку и изображение герба.

Марафон интеллектуалов

2600 учащихся 7-11 классов примут участие в муниципальном этапе олимпиады школьников.



Олимпиада по истории на базе школы № 22 открыла марафон интеллектуальных состязаний, который продлится до 30 ноября.

В олимпиадных соревнованиях по 21 предмету принимает участие порядка 2600 учащихся 7-11 классов муниципальных, государственных и частных образовательных учреждений города.

Муниципальный этап Всероссийской олимпиады школьников в этом году проходит в очном формате на базе общеобразовательных организаций Архангельска. В составы жюри олимпиады по предметам входит около 600 педагогических работников.

Сохранение исторической памяти

Подведены итоги конкурса «Лучший школьный музей Архангельска»



Первое место – у средней школы № 17.

История музея, вернее комнаты боевой славы средней школы №17, начинается с момента ее основания в 1975 году. Школьный музей представил интересный и актуальный проект «Создание ЦОК (цифрового образовательного контента) музея».

Второе место – у средней школы № 35.

Литературный музей Федора Абрамова был открыт 1 марта 2006 года на базе Абрамовского кабинета. Руко-

водителем была назначена Надежда Павловна Попова, учитель русского языка и литературы.

Музей представил методическую разработку внеклассного мероприятия, посвященного жизни и творчеству Федора Абрамова (цикл внеклассных мероприятий, посвященных жизни и творчеству Ф. Абрамова, «В мире Федора Абрамова»).

Третье место – у средней школы № 30.

Накануне Дня Победы, 4 мая 1983 года, состоялось торжественное открытие музея Боевой славы 99-й Гвар-

дейской Свирской Краснознаменной ордена Кутузова 2-й степени воздушно-десантной дивизии.

Музей представил сценарий музыкально-литературной композиции о поэтах-фронтовиках «Праздник белых журавлей».

Это первый конкурс школьных музеев в Архангельске и Архангельской области, победители которого получают целевое финансирование на свою деятельность.

Конкурс проводился в рамках реализации проекта «Лучший школьный музей Архангельска».

Организаторами стали: Архангельское региональное отделение Российского военно-исторического общества, Архангельский областной институт открытого образования, департамент образования администрации городского округа «Город Архангельск».

В настоящее время в рамках проекта идет подготовка к печати сборника методических разработок по использованию музея образовательной организации в воспитательном процессе.



Гордимся нашими учениками!

В школе № 36 в Архангельске новая учебная неделя второй четверти началась с торжественной линейки и поднятия флага Российской Федерации

Почетное право поднять Государственный флаг было предоставлено ученику 8 «А» класса школы № 36 – Федору Южанину.

Федор является участником, призером и победителем многочисленных творческих конкурсов художественной на-

правленности. А также Федор активно занимается спортом, в частности волейболом в ДЮСШ № 1.

Также почетное право поднять флаг Архангельской области было предоставлено ученику гимназии № 21 Евгению Масалову. Евгений перешел в гимназию недавно, но за непродолжительный период уже показал себя как старательный и ответственный учащийся.

Он отстаивает честь учебного заведения на спортивных соревнованиях, в частности по баскетболу, где сборная команда гимназии заняла почетное третье место!

На линейке присутствовали также ученики гимназии № 21 и ученики 8 «А» класса школы № 36 (классный руководитель Екатерина Николаевна Бутрим). Они заступают на дежурство по школе!

Изучать историю малой родины

В центре «Патриот» состоялось первое заседание Совета нового движения детей и молодежи

■ ФОТО: ГРУППА ВКОНТАКТЕ «БОЛЬШАЯ ПЕРЕМЕНА/АРХАНГЕЛЬСКАЯ ОБЛАСТЬ»



В совете принял участие губернатор Архангельской области Александр Цыбульский. На встрече участники движений поделились опытом работы своих организаций и предложили идеи для развития РДДМ.

Координатор региональной команды «Большой перемены» Мила Карпова в своем выступлении уделила особое внимание изучению истории Архангельской области. Она предложила проведение смен исторической тематики в разных местах нашей области. Так, ребята смогут лучше узнать свой регион, весело и с пользой провести время.

Кроме этого, участники больше узнали о деятельности нового детского движения, его ценностях и масштабах. Также были приведены важные цифры.

Так, Архангельская область вошла в ТОП-10 регионов по отправленным заявкам на конкурс соавторов Детского движения, а в Северо-западном федеральном округе вышла на первое место!

Долгая выдержка

В этнографическом музее Санкт-Петербурга представили книгу о мореплавателе Георгии Седове

Александр ГАВЗОВ

В альбом «Долгая выдержка» Северного морского музея вошли уникальные снимки из коллекции цветных диапозитивов Николая Пинегина – биографа и фотографа, знаменитого исследователя Арктики прошлого века.

Презентация состоялась в рамках заседания секции арктических музеев Союза музеев России

Выход книги стал возможен благодаря поддержке губернатора Архангельской области Александра Цыбульского.

Директор Северного морского музея Евгений Тенетов рассказал собравшимся о том, как создавалась книга, как разрабатывалась концепция и дизайн, как велась кропотливая работа по сбору материалов, работе с музеями и архивами.

Оригиналы снимков хранятся сегодня в Северном морском музее. Причем впервые часть из них была экспонирована на совместной выставке «Российской газетью» и морского музея в Президентской библиотеке Санкт-Петербурга в феврале 2022 года. После этого коллекция Николая Пинегина была подготовлена к выходу в свет.

– На сегодняшний день это издание – самое полное из имеющихся о первой русской полярной экспедиции, – говорит директор музея Евгений Тенетов. – Многие из снимков никогда не публиковались, а некоторые были опубликованы только в ранних изданиях в черно-белом варианте. Для книги были также предоставлены уникальные предметы и документы из архивов Архангельской области и Военно-морского флота России, Музея Арктики и Антарктики, музейного объединения «Художественная культура Русского Севера».

Напомним, что знаменитому исследователю Арктики в этом году исполнилось бы 145 лет, а его экспедиция к Северному полюсу – 110: шхуна Седова «Святой Фока» отправилась из Архангельска в Арктику 27 августа 1912 года. Средства для экспедиции собирала вся Россия, в первую очередь жители Петербурга и Архангельска. Во многом поэтому и все проекты, посвященные Георгию Яковлевичу, два города организуют совместно.

Важно и то, что многие детали исторического высокоширотного похода книга раскрывает впервые.

– Текст первой главы я готовил больше месяца, за это время познакомившись с родственниками Николая Пинегина, фанатами пленочной и старинной фотографии, специалистами по «волшебным фонарям», сам перечитал почти три десятка книг по фото периода 1890-1910 годов, – рассказывает один из авторов книги – фотокор «Российской газетью» Николай Гернет. – Вместе с сотрудниками Севмормузея мы максимально глубоко «зарылись» в быт и детали экспедиции Седова, жарко спорили по идентификации персонажей и локаций.

Николай также отметил: – Конечно, невозможно было представить участие в подобном проекте, если бы я не работал в национальном парке «Русская Арктика» – благодаря этому мне удалось многократно побывать на местах экспедиции Георгия Седова и даже поучаствовать в находке неизвестных ранее артефактов. Думаю, что книга станет настоящей жемужиной в любой библиотеке.

После презентации издание было передано в коллекции: Российского этнографического музея, Музея Арктики и Антарктики, Центрального Военно-морского музея им. Петра Великого, Военно-медицинского музея, Архива военно-морского флота России, Музея Норильска, Нарьян-Марского краеведческого музея, Музея фольклора и музыки народов Якутии, Комитет Санкт-Петербурга по делам Арктики и других культурных и государственных институций Арктики.

– В скором времени будет объявлена дата презентации книги «Долгая выдержка» в Архангельске. Большой путь нашей книги только начинается! – сообщил директор морского музея. – Отдельная благодарность Ольге Подшувейт за организацию заседания секции и презентации книги в Российском этнографическом музее.

« На сегодняшний день это издание – самое полное из имеющихся о первой русской полярной экспедиции. Многие из снимков никогда не публиковались



Приходите с идеей – вас поддержат

На первое место выходят вопросы молодежной политики

Вопросы развития самореализации молодежи обсудили на выездном заседании комитета областного Собрания депутатов по развитию институтов гражданского общества, молодежной политике и спорту в САФУ.

Вместе с депутатами и представителями руководства учебного заведения в дискуссии приняли участие студенты, члены политологического клуба «В курсе дел».

– Сегодня отношение к молодежной политике качественно изменилось. С одной стороны, на первое место выходят вопросы патриотического воспитания. Вместе с тем мы видим: государство создает условия для самореализации молодежи. Если у вас есть хорошая идея, вы можете написать проект и получить финансирование на ее реализацию. Мы хотим, чтобы росло число молодых людей, которые

искренне считают, что Россия – это страна, где они могут найти себя и реализовать свои мечты, – говорит председатель комитета областного Собрания по развитию институтов гражданского общества, молодежной политике и спорту Иван Новиков.

Для молодежи одним из важнейших условий самореализации становится качество инфраструктуры городов и поселков. Студентов интересует обустройство спортивных площадок рядом с общежитиями университета: многие ребята хотели бы заниматься спортом, но в шаговой доступности не так много спортсооружений. По мнению законодателей, обустроить спортплощадки можно через участие в конкурсе грантов, предварительно проработав вопрос размещения спортобъектов с администрацией Архангельска.

Участники совещания обсудили тему льготного проезда для студентов на междугородних автобусах и городских маршрутах. В на-



стоящее время для студентов есть льготы по проезду на железнодорожном транспорте. Это ощутимая поддержка для учащихся. Однако далеко не со всеми населенными пунктами региона есть же-

лезнодорожное сообщение, и в результате значительная часть студентов не может воспользоваться правом на льготный проезд при поездках домой и обратно на учебу. Чтобы исправить ситуацию,

необходим серьезный анализ: нужно выяснить реальные потребности студентов в проезде автотранспортом, просчитать расходы и выработать возможные механизмы компенсации.

Вернулись с «Мадагаскара»

В Архангельской области завершилась программа «Дети Арктики» 2022 года



Более двух тысяч ребят, проживающих на арктических территориях, побывали на юге России.

Это была пятая – осенняя – смена. Четыре предыдущих, напомним, прошли в городе Анапе в лагере «Жемчужина России».

Благодаря программе больше двух тысяч ребят, проживающих на арктических территориях Архангельской области, побывали на юге России.

В закрытии осенней смены в лагере «Остров Мадагаскар» приняли участие заместитель председателя правительства Архангельской области **Олеся Старжинская** и исполняющий обязанности министра труда, занятости и социального развития региона **Владимир Торопов**.

– Такой ориентированности на понятную, грамотную и серьезную работу по организации детского отдыха я не видел давно. Огромная благодарность руководству лагеря. Я вижу, что дети и родители очень довольны, – это главное, – поделился Владимир Торопов в своем телеграм-канале.

Глава регионального минтрудсоцразвития также рассказал, что ребятам повезло с погодой: солнечных дней за те две недели, что юные жители Архангельской области провели в осеннем Сочи, выдалось больше, нежели дождливых.

– У них была большая экскурсионная программа, они посетили Олимпийский парк, Розу Хутор, посмотрели сам Сочи, в целом получили очень много положительных эмоций. В лагере были только дети из Поморья, с ними работал профессиональный вожатский коллектив из Вологодской области, – сообщил Владимир Торопов. – Мы впервые в этом году реализовали программу «Дети Арктики». Будем развивать ее и в следующем году, чтобы еще больше наших ребят смогло отдохнуть и оздоровиться.

Ребята стали ближе к небу

Дети из 6 «А» класса школы № 49 Архангельска совершили увлекательную поездку в Музей авиации Севера

В музее их познакомили с историей авиации Севера, начиная с первых полетов над Архангельском в 1911 году и заканчивая современностью.

Школьники также познакомились с историей создания и развития самого северного космодрома России «Плесецк». В экспозиции демонстрировались личные вещи и документы пилотов, фотографии, награды и знаки отличия, настоящие авиационные двигатели и приборы.

А в кабине вертолета Ми-2 можно почувствовать себя настоящим пилотом!

Также ребятам показали территорию аэропорта. Дети побывали на борту музейных самолетов Ту-154 и Ту-134.

Экскурсия называлась «Стань ближе к небу!», и на короткое время школьники действительно стали ближе к небу.



Простынбол – это эмоции

В архангельской школе № 8 прошел открытый турнир по простынболу



Его организовали учителя физической культуры школы № 8 совместно с Российским движением школьников.

Участие в необычных соревнованиях приняли ученики 7–8 классов, всего восемь команд.

– На протяжении трех дней ребята выясняли, кто сильнее. За призовые места борьба была нешуточной. В большинстве противостояний победитель определялся лишь в дополнительных партиях. Эмоции зашкалива-



ли, а радости нет предела! – поделилась заместитель директора по воспитательной работе школы № 8 Лариса Колчина.

Победителями стали:
1 место – 8 «Б» класс школы № 8;
2 место – школа № 51;
3 место – гимназия № 3.

Простынбол – новая спортивно-развлекательная игра, появившаяся в наукограде Кольцово в 2005 году. Это командный аттракцион, в который играют по правилам обычного волейбола. Правда, участники отбивают мяч не руками, а простынями.

Скалодром для малышей

В детском саду «Веснушка» на занятиях физкультурой используют интерактивный скалодром

Он появился в дошкольном учреждении в этом году. По словам заведующей детским садом Елены Ануфриевой, новое оборудование помогает объединить физическое и познавательное развитие малышей.

– Его особенность в том, что на поверхность с зацепами для лазания проецируется изображение, и начинается игра – стена реагирует на касания участников. Например, нужно попасть мячиком в персонажа. Дети мо-

гут выполнять задания как индивидуально, так и в команде. В комплект входит 16 игр с тремя уровнями сложности, – объясняет Елена Александровна.

С помощью скалодрома дошколята решают логические задачи, учатся различать цвета и формы, считают, анализируют и выбирают верные ответы быстро и в постоянном движении, тренируя скорость реакции.

Также для воспитанников «Веснушки» доступны соляная комната, бассейн, кабинеты художественно-эстетического и речевого развития, мультстудия.



Можно узнать много интересного

В детсаду 173 «Подснежник» приобщают дошкольников к художественной литературе

Воспитание любви к книге является одним из важных направлений в работе дошкольного учреждения.

Чтение способствует увеличению словарного запаса и развитию речи у ребенка. А каждое новое слово, ставшее понятным, расширяет границы мира, обогащает его новыми смыслами.

Понимая важность чтения для детей 1 ноября, воспи-

танники подготовительной к школе группы № 32 «Бабочки» стали гостями средней группы № 31 «Муравьишки» и читали младшим детям их любимые сказки.

– Старшие ребята очень старались, поэтому младшие их внимательно слушали, а потом с большим энтузиазмом отвечали на вопросы: кто из героев сказки совершил добрые поступки? Кто из них больше понравился? А кто поступал не очень хорошо?

Дети средней группы были очень рады гостям и сказали, что «обязательно выучат буквы и научатся читать».

Ведь если ты умеешь читать, то можно много узнать интересного! Всем детям понравилась эта встреча, и воспитанники подготовительной к школе группы с удовольствием еще раз придут в гости к своим младшим товарищам, – рассказала воспитатель дошкольного учреждения Анна Джима.



Наши победили

Спортсмены Поморья заняли первое общекомандное место во всероссийском турнире по бадминтону

Всероссийский турнир по бадминтону «Белый медведь» собрал на площадке центра развития спорта «Норд Арена» в столице Поморья более 140 спортсменов со всей России.

Спортсмены приехали из Московской, Нижегородской, Костромской, Ленинградской областей. Это новое мероприятие для нашего региона.

Соревнования состоялись среди юношей и девушек в возрасте до 15 и 17 лет, а также среди юниоров в возрасте до 19 лет.

Напомним, что в регионе проходят два всероссийских турнира по бадминтону: «Белый медведь» и «Северное сияние».

Как отметила председатель Федерации бадминтона Архангельской области Надежда Кротенко, для наших спортсменов проведение мероприятий такого уровня очень важно не только в плане повышения их рейтинга, но и для опыта: дети играют с сильнейшими представителями разных регионов страны.

Следующий, четвертый всероссийский турнир по бадминтону «Северное сияние» пройдет в Архангельске в начале 2023 года, сообщает пресс-служба правительства Архангельской области.



Хранительницы северных традиций

В торжественной праздничной обстановке подведены итоги конкурса «Женщина года – 2022» в Северном округе.



Номинация «Тепло материнского сердца» – победитель **Анна Викторовна Чернышова**;

Номинация «Женщина – хранительница северных традиций» – победитель **Ольга Григорьевна Меньшикова**;

Номинация «Женщина – предприниматель» – победитель **Татьяна Вениаминовна Яшкова**;

Номинация «Женщина и профессия» –
1. Победитель **Анна Владимировна Старицына**;
2. Диплом «За верность профессии» – **Вера Михайловна Дрочнева**;

Номинация «Лидер общественных инициатив» –
1. Победитель **Алена Вячеславовна Бала**;
2. Диплом «За чуткое сердце» – **Инна Сергеевна Вехорева**.

Все участницы достойно представили материалы. Поздравляем экскурсанток, желаем творческих успехов, крепкого здоровья и семейного благополучия! Эти женщины по праву достойны носить почетное звание «Боевые подруги» и быть членами клуба «боевые подруги» Северного округа Архангельска.

Творческое поздравление

Пятилетний юбилей отметил образцовый художественный коллектив «Ансамбль баянистов и гармонистов Ломоносовского Дворца культуры»

В рамках юбилея на сцене ДК прошел концерт с участием ансамбля и «друзей» коллектива.

За пятилетие об ансамбле баянистов и гармонистов ДК узнали не только в Поморье, но и за пределами региона. За этот период коллектив юных музыкантов под руководством **Ирины Симухиной** стал образцовым.

Артисты не раз принимали участие в городских, региональных и всероссийских музыкальных конкурсах и фестивалях, становились победителями, дипломантами и лауреатами. В настоящее время в ансамбле занимается свыше 40 детей.

В этом году он победил в городском конкурсе «Ступень к совершенству» в номинации «Лучший детский, юношеский творческий коллектив года».

Словом, история у ансамбля яркая и музыкальная. В такой тональности по случаю юбилея прошла и концертная программа. От ансамбля на сцене Дворца культуры выступили 24 юных гармониста и баяниста.

Также в концерте приняли участие и «друзья» образцового художественного коллектива – учащиеся детской школы искусств № 31 и ансамбль народной песни «Веретенце» детской школы искусств № 48. По итогу на сцене выступило свыше 60 юных музыкантов.

– Да концерт, действительно, прошел потрясающе. На сцене выступило много детей – все творческие и талантливые! Также наши «друзья» поздравили ансамбль своими музыкальными подарками. И выступили совместно с участниками нашего коллектива. Получился такой большой творческий союз! А еще нас поздравил родительский комитет ансамбля: подарил подарки и сделал красивое творческое поздравление, – рассказала руководитель ансамбля **Ирина Симухина**.

Несмотря на пятилетнюю музыкальную деятельность, основной вектор ансамбля остается неизменным: сохранять народно-культурное творчество через воспитание любви и уважения к нему и развивать музыкальные способности у детей.



ФОТО: ЛОМОНОСОВСКИЙ ДВОРЕЦ КУЛЬТУРЫ



ФОТО: ХОРЕОГРАФИЧЕСКИЙ АНСАМБЛЬ «ДРУЖБА»

Ни дня без «Дружбы»

Участники хореографического ансамбля «Дружба» стали лауреатами V Всероссийского фестиваля «Танцуй и пой, моя Россия!»

Они также выступили перед северодвинскими медиками к 80-летию Центральной медико-санитарной части № 58.

В столице Поморья прошел региональный этап V Всероссийского фестиваля народного танца «Танцуй и пой, моя Россия».

В нем приняли участие творческие коллективы из Архангельской области, Санкт-Петербурга, Республики Карелии и Тюмени. Организатор фестиваля – компания «Глобэкс промоушен» при участии Государственного академического Северного русского народного хора.

Так, заслуженный коллектив народного творчества РФ – хореогра-

фический ансамбль «Дружба» на фестивале народного танца представил номера «За околицей» и «Костромская плясовая». И в номинации «Хореографическое искусство» ансамбль «Дружба» стал лауреатом.

– Во-первых, мы очень рады, что региональный этап фестиваля «Танцуй и пой, моя Россия» прошел в Архангельске. Ведь Архангельская область очень богата своим культурным народным наследием. И наш ансамбль «Дружба» с самого основания (с 1964 года) своими хореографическими номерами, постановками передает эту связь – с нашей северной, народной культурой. В фестивале приняли участие старшие группы ансамбля. И ребята, конечно, были очень

рады такому успеху! Стать лауреатами V Всероссийского фестиваля народного танца – это весьма почетно, – рассказала руководитель «Дружбы» **Светлана Викторовна Корепанова**.

А после успеха и признания на фестивале народного танца тем же составом ансамбль принял участие в поздравлении медицинских работников с 80-летием Центральной медико-санитарной части № 58 в Северодвинске. В рамках мероприятия «Дружба» продемонстрировала медикам праздничный пролог и представила свои лучшие танцевальные композиции.

Словом, ни дня без танца – это точно об одном из старейших хореографических ансамблей Архангельска – «Дружбе».

Доказали свое мастерство

Архангельские яхтсмены боролись на международных соревнованиях на Черном море

■ ФОТО: ГРУППА «ВКОНТАКТЕ» ПАРУСНОГО ЦЕНТРА НОРД

Представители муниципальной спортшколы «Парусный центр Норд им. Ю. С. Анисимова» в составе сборной команды достойно представили Архангельскую область на международных соревнованиях по парусному спорту.

Таким образом, наши спортсмены еще раз подтвердили, что Архангельск – колыбель русского флота и поморские яхтсмены продолжают свои морские традиции.

С 29 октября по 3 ноября 2022 года архангельские яхтсмены боролись на Черном море с ветром, волной и соперниками, доказывая свое мастерство в разных классах яхт на Международной 31-й Геленджикской регате, собравшей почти 900 участников из шести стран (Россия, Армения, Белоруссия, Казахстан, Киргизия, Узбекистан) и 28-ми регионов России.

Соревнования и особенно финал были яркими, сильнейшие яхтсмены вышли на старт.

Александр Лохов выступал в классе «Луч-мини» и сразу вырвался в лидеры.

В последующие дни оставалось только удержать позиции, и он на отлично справился – в классе «Луч-мини» ему не было равных.

Илья Богданов уверенно держался все пять дней соревнований в тройке лидеров, но, наверное, не хватило чуточку везения, результат ошеломляющий – спортсмен, занявший первое место с результатом 22,0 очка, опережает Илью Богданова, занявшего второе место и также получившего 22,0 очка.

В данном случае победа присуждается тому, кто в последней гонке финишировал раньше.

Роман Горлышев в классе «Луч-мини» впервые участвовал в таких серьезных соревнованиях и сразу держался в десятке, но по-тихоньку, от гонки к гонке, поднимался выше – шестое место из 47 сильнейших спортсменов.

Результаты наших спортсменов:

Александр Лохов, класс «Луч-мини» (тренеры К. Н.



Кожевников, Е. А. Кротов) – 1 место.

Илья Богданов, класс «Луч-радиал» (тренеры М. Н. Куршанов, Р. Н. Востряков) – 2 место.

Роман Горлышев, класс «Луч-мини» (тренеры Куршанов М.Н., Востряков Р.Н.) – 6 место.

Дарья Светоносова, класс «Лазер 4,7» (тренеры Е. А. Кро-

тов, К. Н. Кожевников) – 7 место среди девушек до 16 лет.

Впервые на соревнованиях данного уровня выступили юные спортсмены в классе «Оптимист»: **Андрей Лыткин**, **Юлия Богданова**, **Алеся Осколкова**, **Валерия Афанасьева** – им есть на кого равняться.

Школа выражает благодарность всем, благодаря

кому наши ребята пришли к победе – это министерство спорта Архангельской области, управление по физической культуре и спорту администрации Архангельска, РОО «Федерация парусного спорта Архангельской области», Парусный центр Норд им. Ю. С. Анисимова и, конечно же, тренерам и родителям.



Потолки грильято

появятся в Архангельском городском культурном центре

36 млн рублей выделено Архангельскому городскому культурному центру на капитальный ремонт помещений и коммуникаций первого и цокольного этажей.

Капремонт в АГКЦ стал возможен благодаря поддержке губернатора **Александра Цыбульского**.

Из областного бюджета выделено 10 млн руб., из городского – также 10 млн руб., из спонсорских средств – еще 16 млн руб.

Здание главного городского культурного центра было построено 48 лет назад, за это время в некоторых помещениях делали только текущий ремонт.

Сейчас в культурном центре работа идет полным ходом, завершается этап подготовки. Как рассказала директор АГКЦ **Ольга Абакшина**, в помещениях очищен и покрашен потолок, выравнены и готовы к укладке керамогранитной плиткой полы, готовятся к покраске стены.

Завершаются работы по установке перегородок. В ближайшее время в культурный центр поступят навесные панели для потолка.

В новом дизайне помещений будут использоваться цвета и материалы, которые перекликаются с фасадными решениями здания. Легкие потолки грильято, объединение пространства у гардероба и арт-холла визуально сделают помещения первого этажа просторнее.

– Наш городской культурный центр – самое большое учреждение культуры, которое пользуется большим спросом среди жителей и творческих людей. Поэтому мы приняли решение ежегодно выделять средства на обновление материально-технической базы, ремонт помещений, территории возле здания учреждения культуры, – отметил глава Архангельска **Дмитрий Морев**.

Градоначальник подчеркнул, что большую поддержку учреждению культуры оказал глава региона **Александр Цыбульский**.



Призы в копилку побед «Ананаса»

Эстрадно-театральная студия «Ананас» вернулась с международного конкурса «В гостях у сказки», который проходил в Великом Устюге.

Организатор конкурса – творческое объединение «Триумф» при поддержке Международной академии музыки **Елены Образцовой**, инновационной образовательной платформы ARTCOMPASS и Санкт-Петербургской Академии последипломного образования.

Ребята завоевали шесть званий лауреата, специальные призы и номинированы на престижную международную премию в трех номинациях – театр, художественное слово и оригинальный жанр. Весной студия отправляется в Москву.

Ребята получили массу незабываемых впечатлений и чудесное новогоднее настроение. Побывали в вотчине Дедушки Мороза, резиденции и почте Деда Мороза, в зоопарке, на детских площадках. Дети участвовали в гала-концерте, и не просто выступали, а встречали самого дедушку Мороза.

Поздравляем талантливых участников коллектива и руководителя **Елену Викторовну Долинину** с этой победой!



ГЛАВА ГОРОДСКОГО ОКРУГА
«ГОРОД АРХАНГЕЛЬСК»

РАСПОРЯЖЕНИЕ

от 27 октября 2022 г. № 6800р

О предоставлении разрешения на условно разрешенный вид использования многоконтурного земельного участка, расположенного в Северном территориальном округе г. Архангельска по улице Богового В.Г., об утверждении схемы расположения многоконтурного земельного участка

В соответствии с Градостроительным кодексом Российской Федерации, приказом Росреестра от 10 ноября 2020 года № П/0412 «Об утверждении классификатора видов разрешенного использования земельных участков», Правилами землепользования и застройки городского округа «Город Архангельск», утвержденными постановлением министерства строительства и архитектуры Архангельской области от 29 сентября 2020 года № 68-п:

1. Предоставить разрешение на условно разрешенный вид использования многоконтурного земельного участка площадью 141 кв. м в кадастровом квартале 29:22:030603, расположенного в Северном территориальном округе г. Архангельска по ул. Богового В.Г.:

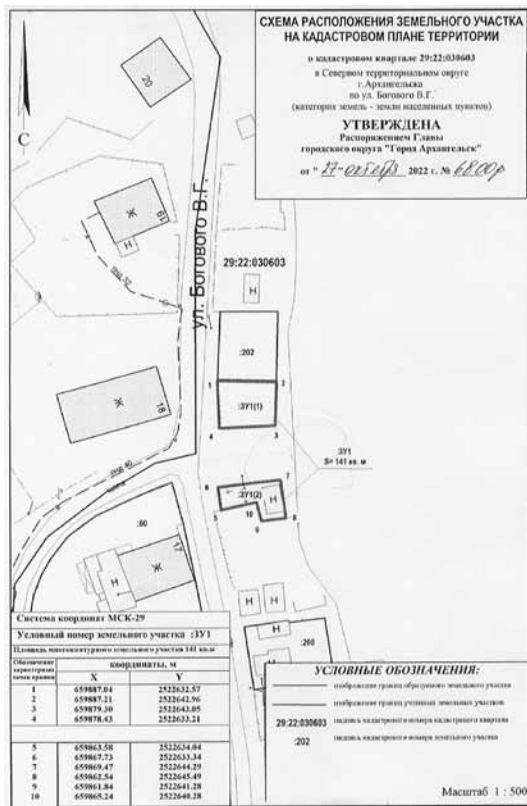
«ведение огородничества: размещение хозяйственных построек, не являющихся объектами недвижимости, предназначенных для хранения инвентаря и урожая сельскохозяйственных культур» (код (числовое обозначение) вида разрешенного использования земельного участка по классификатору видов разрешенного использования земельных участков, утвержденному приказом Росреестра от 10.11.2020 № П/0412 «Об утверждении классификатора видов разрешенного использования земельных участков» - 13.1).

2. Утвердить прилагаемую схему расположения многоконтурного земельного участка площадью 223 кв. м в кадастровом квартале 29:22:030603, расположенного в Северном территориальном округе г. Архангельска по ул. Богового В.Г., в границах территориальной зоны застройки индивидуальными жилыми домами Ж1 согласно Правилам землепользования и застройки городского округа «Город Архангельск» (категория земель – земли населенных пунктов) с видом разрешенного использования «ведение огородничества: размещение хозяйственных построек, не являющихся объектами недвижимости, предназначенных для хранения инвентаря и урожая сельскохозяйственных культур».

3. Предоставить Коллежке Елене Алексеевне права на обращение без доверенности с заявлением о государственном кадастровом учете образуемого многоконтурного земельного участка.

Глава городского округа
«Город Архангельск»

Д.А. Морев



ГЛАВА ГОРОДСКОГО ОКРУГА
«ГОРОД АРХАНГЕЛЬСК»

РАСПОРЯЖЕНИЕ

от 27 октября 2022 г. № 6801р

О предоставлении разрешения на отклонение от предельных параметров реконструкции объекта капитального строительства (индивидуальный жилой дом) на земельном участке, расположенном в территориальном округе Варавино-Фактория г. Архангельска по переулку Концеворскому

В соответствии с Градостроительным кодексом Российской Федерации, Правилами землепользования и застройки городского округа «Город Архангельск», утвержденными постановлением министерства строительства и архитектуры Архангельской области от 29 сентября 2020 года № 68-п:

Предоставить разрешение на отклонение от предельных параметров разрешенного строительства объекта капитального строительства (индивидуальный жилой дом) на земельном участке площадью 1 200 кв. м с кадастровым номером 29:22:071503:1087, расположенном в территориальном округе Варавино-Фактория г. Архангельске, по переулку Концеворскому:

установление минимального процента застройки земельного участка 7 процентов.

Глава городского округа
«Город Архангельск»

Д.А. Морев

ГЛАВА ГОРОДСКОГО ОКРУГА
«ГОРОД АРХАНГЕЛЬСК»

РАСПОРЯЖЕНИЕ

от 27 октября 2022 г. № 6802р

О предоставлении разрешения на отклонение от предельных параметров реконструкции объекта капитального строительства (индивидуальный жилой дом) на земельном участке, расположенном в Маймаксанском территориальном округе г. Архангельска по улице Юности

В соответствии с Градостроительным кодексом Российской Федерации, Правилами землепользования и застройки городского округа «Город Архангельск», утвержденными постановлением министерства строительства и архитектуры Архангельской области от 29 сентября 2020 года № 68-п:

Предоставить разрешение на отклонение от предельных параметров реконструкции объекта капитального строительства (индивидуальный жилой дом) на земельном участке площадью 1 130 кв. м с кадастровым номером 29:22:012011:43, расположенном в Маймаксанском территориальном округе г. Архангельска по улице Юности:

уменьшение отступа зданий, строений, сооружений от границы земельного участка с северной стороны - до 1,9 м.

Глава городского округа
«Город Архангельск»

Д.А. Морев

ГЛАВА ГОРОДСКОГО ОКРУГА
«ГОРОД АРХАНГЕЛЬСК»

РАСПОРЯЖЕНИЕ

от 27 октября 2022 г. № 6803р

О предоставлении разрешения на отклонение от предельных параметров реконструкции объекта капитального строительства (индивидуальный жилой дом) на земельном участке, расположенном в Соломбальском территориальном округе г. Архангельска по улице Сибирякова

В соответствии с Градостроительным кодексом Российской Федерации, Правилами землепользования и застройки городского округа «Город Архангельск», утвержденными постановлением министерства строительства и архитектуры Архангельской области от 29 сентября 2020 года № 68-п:

Предоставить разрешение на отклонение от предельных параметров разрешенного строительства объекта капитального строительства (индивидуальный жилой дом) на земельном участке площадью 729 кв. м с кадастровым номером 29:22:023003:577, расположенном в Соломбальском территориальном округе г. Архангельска по улице Сибирякова:

уменьшение отступа зданий, строений, сооружений от границ земельного участка с восточной стороны до 0,58 метра;
с северной стороны (со стороны ул. Сибирякова) до 1,34 метра

Глава городского округа
«Город Архангельск»

Д.А. Морев

ГЛАВА ГОРОДСКОГО ОКРУГА
«ГОРОД АРХАНГЕЛЬСК»

РАСПОРЯЖЕНИЕ

от 27 октября 2022 г. № 6829р

О предоставлении разрешения на условно разрешенный вид использования земельного участка, расположенного в Маймаксанском территориальном округе г. Архангельска, по улице Кольцевой, об утверждении схемы расположения земельного участка

В соответствии с Градостроительным кодексом Российской Федерации, приказом Росреестра от 10 ноября 2020 года № П/0412 «Об утверждении классификатора видов разрешенного использования земельных участков», Правилами землепользования и застройки городского округа «Город Архангельск», утвержденными постановлением министерства строительства и архитектуры Архангельской области от 29 сентября 2020 года № 68-п:

1. Предоставить разрешение на условно разрешенный вид использования земельного участка площадью 163 кв. м в кадастровом квартале 29:22:011308, расположенного в Маймаксанском территориальном округе г. Архангельска по ул. Кольцевой:

«ведение огородничества: размещение хозяйственных построек, не являющихся объектами недвижимости, предназначенных для хранения инвентаря и урожая сельскохозяйственных культур» (код (числовое обозначение) вида разрешенного использования земельного участка по классификатору видов разрешенного использования земельных участков, утвержденному приказом Росреестра от 10.11.2020 № П/0412 «Об утверждении классификатора видов разрешенного использования земельных участков» - 13.1).

2. Утвердить прилагаемую схему расположения земельного участка площадью 163 кв. м в кадастровом квартале 29:22:011308, расположенного в Маймаксанском территориальном округе г. Архангельска по ул. Кольцевой, в границах территориальной зоны застройки индивидуальными жилыми домами Ж1 согласно Правилам землепользования и застройки городского округа «Город Архангельск» (категория земель – земли населенных пунктов) с видом разрешенного использования «ведение огородничества: размещение хозяйственных построек, не являющихся объектами недвижимости, предназначенных для хранения инвентаря и урожая сельскохозяйственных культур».

3. Предоставить Шевченко Алевтине Викторовне права на обращение без доверенности с заявлением о государственном кадастровом учете образуемого участка.

Глава городского округа
«Город Архангельск»

Д.А. Морев



ГЛАВА ГОРОДСКОГО ОКРУГА
«ГОРОД АРХАНГЕЛЬСК»

РАСПОРЯЖЕНИЕ

от 27 октября 2022 г. № 6808р

О предоставлении разрешения на условно разрешенный вид использования земельного участка, расположенного в Соломбальском территориальном округе г. Архангельска по улице Мостовой

В соответствии с Градостроительным кодексом Российской Федерации, приказом Росреестра от 10 ноября 2020 года № П/0412 «Об утверждении классификатора видов разрешенного использования земельных участков», Правилами землепользования и застройки городского округа «Город Архангельск», утвержденными постановлением министерства строительства и архитектуры Архангельской области от 29 сентября 2020 года № 68-п:

Предоставить разрешение на условно разрешенный вид использования земельного участка с кадастровым номером 29:22:022001:63 площадью 24 290 кв. м, расположенного в Соломбальском территориальном округе г. Архангельска по улице Мостовой:

«Склады: Размещение сооружений, имеющих назначение по временному хранению, распределению и перевалке грузов (за исключением хранения стратегических запасов), не являющихся частями производственных комплексов, на которых был создан груз: промышленные базы, склады, погрузочные терминалы и доки, нефтехранилища и нефтеналивные станции, газовые хранилища и обслуживающие их газоконденсатные и газоперекачивающие станции, элеваторы и продовольственные склады, за исключением железнодорожных перевалочных складов.» (код (числовое обозначение) вида разрешенного использования земельного участка по классификатору видов разрешенного использования земельных участков, утвержденному приказом Росреестра от 10 ноября 2020 года № П/0412 «Об утверждении классификатора видов разрешенного использования земельных участков» - 6.9)».

Глава городского округа
«Город Архангельск»

Д.А. Морев

ГЛАВА ГОРОДСКОГО ОКРУГА
«ГОРОД АРХАНГЕЛЬСК»

РАСПОРЯЖЕНИЕ

от 27 октября 2022 г. № 6804р

О предоставлении разрешения на условно разрешенный вид использования земельного участка, расположенного в Северном территориальном округе г. Архангельска по улице Ларионова С.Н., об утверждении схемы расположения земельного участка

В соответствии с Градостроительным кодексом Российской Федерации, приказом Росреестра от 10 ноября 2020 года № П/0412 «Об утверждении классификатора видов разрешенного использования земельных участков», Правилами землепользования и застройки городского округа «Город Архангельск», утвержденными постановлением министерства строительства и архитектуры Архангельской области от 29 сентября 2020 года № 68-п:

1. Предоставить разрешение на условно разрешенный вид использования земельного участка площадью 100 кв. м в кадастровом квартале 29:22:030606, расположенного в Северном территориальном округе г. Архангельска по ул. Ларионова С.Н.:

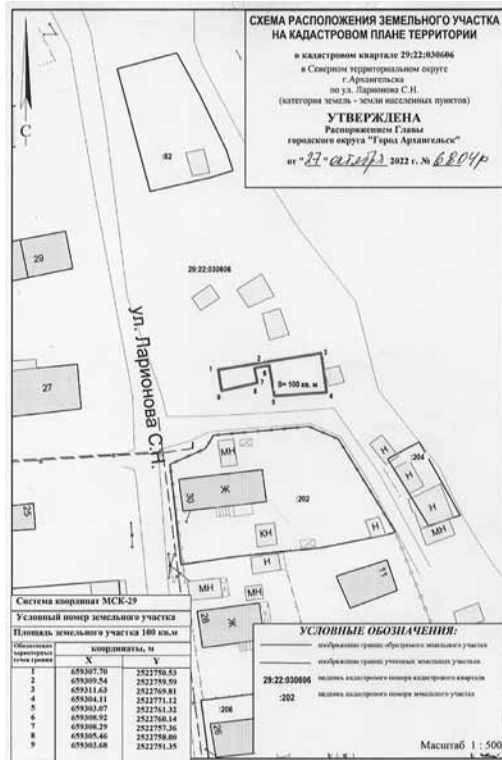
«ведение огородничества: размещение хозяйственных построек, не являющихся объектами недвижимости, предназначенных для хранения инвентаря и урожая сельскохозяйственных культур» (код (числовое обозначение) вида разрешенного использования земельного участка по классификатору видов разрешенного использования земельных участков, утвержденному приказом Росреестра от 10.11.2020 № П/0412 «Об утверждении классификатора видов разрешенного использования земельных участков» - 13.1).

2. Утвердить прилагаемую схему расположения земельного участка площадью 100 кв. м в кадастровом квартале 29:22:030606, расположенного в Северном территориальном округе г. Архангельска по ул. Ларионова С.Н., в границах территориальной зоны застройки индивидуальными жилыми домами Ж1 согласно Правилам землепользования и застройки городского округа «Город Архангельск» (категория земель – земли населенных пунктов) с видом разрешенного использования «ведение огородничества: размещение хозяйственных построек, не являющихся объектами недвижимости, предназначенных для хранения инвентаря и урожая сельскохозяйственных культур».

3. Предоставить Спиридоновой Елене Рюрьевне права на обращение без доверенности с заявлением о государственном кадастровом учете образуемого земельного участка.

Глава городского округа «Город Архангельск»

Д.А. Морев



ГЛАВА ГОРОДСКОГО ОКРУГА «ГОРОД АРХАНГЕЛЬСК»

РАСПОРЯЖЕНИЕ

от 27 октября 2022 г. № 6799P


О предоставлении разрешения на условно разрешенный вид использования земельного участка, расположенного в Соломбальском территориальном округе г. Архангельска по улице Гренландской, об утверждении схемы расположения земельного участка

В соответствии с Градостроительным кодексом Российской Федерации, приказом Росреестра от 10 ноября 2020 года № П/0412 «Об утверждении классификатора видов разрешенного использования земельных участков»...

- 1. Предоставить разрешение на условно разрешенный вид использования земельного участка площадью 400 кв. м в кадастровом квартале 29:22:020435...
2. Утвердить прилагаемую схему расположения земельного участка площадью 400 кв. м...
3. Предоставить Курпикову Леониду Германовичу права на обращение без доверенности с заявлением о государственном кадастровом учете образуемого земельного участка.

Глава городского округа «Город Архангельск»

Д.А. Морев



ГЛАВА ГОРОДСКОГО ОКРУГА «ГОРОД АРХАНГЕЛЬСК»

РАСПОРЯЖЕНИЕ

от 27 октября 2022 г. № 6831P

О предоставлении разрешения на условно разрешенный вид использования земельного участка, расположенного в Северном территориальном округе г. Архангельска по улице Богового В.Г., об утверждении схемы расположения земельного участка

В соответствии с Градостроительным кодексом Российской Федерации, приказом Росреестра от 10 ноября 2020 года № П/0412 «Об утверждении классификатора видов разрешенного использования земельных участков»...

- 1. Предоставить разрешение на условно разрешенный вид использования земельного участка площадью 223 кв. м в кадастровом квартале 29:22:030603...
2. Утвердить прилагаемую схему расположения земельного участка площадью 223 кв. м в кадастровом квартале 29:22:030603...

3. Предоставить Свидану Владимиру Петровичу права на обращение без доверенности с заявлением о государственном кадастровом учете образуемого земельного участка.

Глава городского округа «Город Архангельск»

Д.А. Морев



ГЛАВА ГОРОДСКОГО ОКРУГА «ГОРОД АРХАНГЕЛЬСК»

РАСПОРЯЖЕНИЕ

от 27 октября 2022 г. № 6807P


О предоставлении разрешения на условно разрешенный вид использования земельного участка, расположенного в Соломбальском территориальном округе г. Архангельска по улице Декабристов, об утверждении схемы расположения земельного участка

В соответствии с Градостроительным кодексом Российской Федерации, приказом Росреестра от 10 ноября 2020 года № П/0412 «Об утверждении классификатора видов разрешенного использования земельных участков»...

- 1. Предоставить разрешение на условно разрешенный вид использования земельного участка площадью 1 096 кв. м, в кадастровом квартале 29:22:022216...
2. Утвердить прилагаемую схему расположения земельного участка площадью 1 096 кв. м...
3. Предоставить Золину Александру Николаевичу права на обращение без доверенности с заявлением о государственном кадастровом учете образуемого земельного участка.

Глава городского округа «Город Архангельск»

Д.А. Морев



ГЛАВА ГОРОДСКОГО ОКРУГА «ГОРОД АРХАНГЕЛЬСК»

РАСПОРЯЖЕНИЕ

от 27 октября 2022 г. № 6805P

О предоставлении разрешения на условно разрешенный вид использования земельного участка, расположенного в Октябрьском территориальном округе г. Архангельска по улице Вологодской

В соответствии с Градостроительным кодексом Российской Федерации, приказом Росреестра от 10 ноября 2020 года № П/0412 «Об утверждении классификатора видов разрешенного использования земельных участков»...

Предоставить разрешения на условно разрешенный вид использования земельного участка площадью 249 кв. м с кадастровым номером 29-22:09029:6, расположенного в Октябрьском территориальном округе г. Архангельска по улице Вологодской, д. 28, корп. 1:

«Малозэтажная многоквартирная жилая застройка: Размещение малозэтажных многоквартирных домов (многоквартирные дома высотой до 4 этажей, включая мансардный); обустройство спортивных и детских площадок, площадок для отдыха; размещение объектов обслуживания жилой застройки во встроенных, пристроенных и встроенно-пристроенных помещениях малозэтажного многоквартирного дома, если общая площадь таких помещений в малозэтажном многоквартирном доме не составляет более 15% общей площади помещений дома» (код (числовое обозначение) вида разрешенного использования земельного участка по классификатору видов разрешенного использования земельных участков, утвержденному приказом Росреестра от 10 ноября 2020 года № П/0412 «Об утверждении классификатора видов разрешенного использования земельных участков», - 2.1.1).

Глава городского округа
«Город Архангельск»

Д.А. Морев

ГЛАВА ГОРОДСКОГО ОКРУГА
«ГОРОД АРХАНГЕЛЬСК»

РАСПОРЯЖЕНИЕ

от 27 октября 2022 г. № 6806Р

О предоставлении разрешения на условно разрешенный вид использования земельного участка, расположенного в Цигломском территориальном округе г. Архангельска по улице Комбинатовской, об утверждении схемы расположения земельного участка

В соответствии с Градостроительным кодексом Российской Федерации, приказом Росреестра от 10 ноября 2020 года № П/0412 «Об утверждении классификатора видов разрешенного использования земельных участков», Правилами землепользования и застройки городского округа «Город Архангельск», утвержденными постановлением министерства строительства и архитектуры Архангельской области от 29 сентября 2020 года № 68-пп:

1. Предоставить разрешение на условно разрешенный вид использования земельного участка площадью 175 кв. м в кадастровом квартале 29-22:09040:1, расположенного в Цигломском территориальном округе г. Архангельска по ул. Комбинатовской:

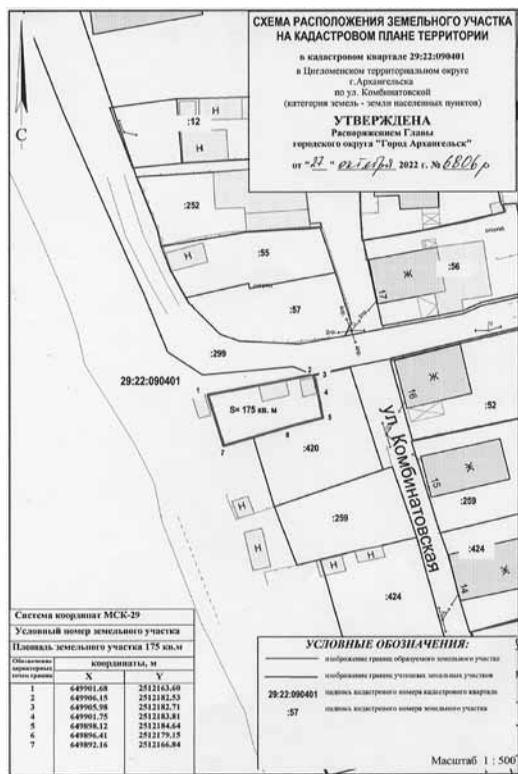
«ведение огородничества: Осуществление отдыха и (или) выращивания гражданами для собственных нужд сельскохозяйственных культур; размещение хозяйственных построек, не являющихся объектами недвижимости, предназначенных для хранения инвентаря и урожая сельскохозяйственных культур» (код (числовое обозначение) вида разрешенного использования земельного участка по классификатору видов разрешенного использования земельных участков, утвержденному приказом Росреестра от 10.11.2020 № П/0412 «Об утверждении классификатора видов разрешенного использования земельных участков», - 13.1).

2. Утвердить прилагаемую схему расположения земельного участка площадью 175 кв. м в кадастровом квартале 29-22:09040:1, расположенного в Цигломском территориальном округе г. Архангельска по ул. Комбинатовской, в границах территориальной зоны застройки индивидуальными жилыми домами Ж1 согласно Правилам землепользования и застройки городского округа «Город Архангельск» (категория земель – земли населенных пунктов) с видом разрешенного использования «ведение огородничества; размещение хозяйственных построек, не являющихся объектами недвижимости, предназначенных для хранения инвентаря и урожая сельскохозяйственных культур».

3. Предоставить Пантелееву Владимиру Васильевичу права на обращение без доверенности с заявлением о государственном кадастровом учете образуемого земельного участка.

Глава городского округа
«Город Архангельск»

Д.А. Морев



АДМИНИСТРАЦИЯ ГОРОДСКОГО ОКРУГА
«ГОРОД АРХАНГЕЛЬСК»

ПОСТАНОВЛЕНИЕ

от 3 ноября 2022 г. № 1944

О создании муниципального бюджетного общеобразовательного учреждения городского округа «Город Архангельск» «Средняя школа № 7»

В соответствии с Гражданским кодексом Российской Федерации, Федеральными законами от 12 января 1996 года № 7-ФЗ «О некоммерческих организациях», от 6 октября 2003 года № 131-ФЗ «Об общих принципах организации местного самоуправления в Российской Федерации», от 29 декабря 2012 года № 273-ФЗ «Об образовании в Российской Федерации», Положением о порядке владения, пользования и распоряжения имуществом, принадлежащим на праве собственности городскому округу «Город Архангельск», утвержденным решением Архангельского городского Совета депутатов от 15 октября 1999 года № 157, Порядком создания, изменения типа, реорганизации и ликвидации муниципальных учреждений городского округа «Город Архангельск», утвержденным постановлением мэрии города от 29 марта 2011 года № 109, Администрация городского округа «Город Архангельск» постановляет:

1. Создать муниципальное бюджетное общеобразовательное учреждение городского округа «Город Архангельск» «Средняя школа № 7» (далее – Учреждение).
2. Определить, что предметом деятельности Учреждения является предоставление общедоступного и бесплатного начального общего, основного общего, среднего общего образования.
3. Определить, что основной целью деятельности Учреждения является осуществление образовательной деятельности по образовательным программам начального общего, основного общего и среднего общего образования.
4. Определить, что функции и полномочия учредителя Учреждения от имени городского округа «Город Архангельск» осуществляются Администрацией городского округа «Город Архангельск», департаментом образования Администрации городского округа «Город Архангельск», департаментом муниципального имущества Администрации городского округа «Город Архангельск» в установленном Администрацией городского округа «Город Архангельск» порядке.
5. Определить, что функции и полномочия собственника имущества Учреждения от имени городского округа «Город Архангельск» осуществляются Администрацией городского округа «Город Архангельск», департаментом муниципального имущества Администрации городского округа «Город Архангельск» в установленном законодательством Российской Федерации и муниципальными правовыми актами органов и должностных лиц местного самоуправления городского округа «Город Архангельск» порядке.
6. Финансовое обеспечение деятельности учреждения осуществляется за счет средств городского бюджета и иных источников, не запрещенных законодательством Российской Федерации.
7. Установить предельный срок завершения мероприятий по созданию Учреждения – 31 декабря 2022 года.
8. Опубликовать постановление в газете «Архангельск – Город воинской славы» и на официальном информационном интернет-портале городского округа «Город Архангельск».
9. Контроль за исполнением постановления возложить на исполняющего обязанности заместителя Главы городского округа «Город Архангельск» по социальным вопросам Чиркову И.А.

Глава городского округа
«Город Архангельск»

Д.А. Морев

АДМИНИСТРАЦИЯ ГОРОДСКОГО ОКРУГА
«ГОРОД АРХАНГЕЛЬСК»

ПОСТАНОВЛЕНИЕ

от 3 ноября 2022 г. № 1948

Об определении управляющей организации для управления многоквартирными домами, в отношении которых собственниками помещений в многоквартирном доме не выбран способ управления таким домом

В соответствии с частью 17 статьи 161 Жилищного кодекса Российской Федерации, постановлением Правительства Российской Федерации от 21 декабря 2018 года № 1616 «Об утверждении правил определения управляющей организации для управления многоквартирным домом, в отношении которого собственниками помещений в многоквартирном доме не выбран способ управления таким домом или выбранный способ управления не реализован, не определена управляющая организация, и о внесении изменений в некоторые акты правительства Российской Федерации» Администрация городского округа «Город Архангельск» постановляет:

1. Определить управляющую организацию ООО «Исток» (ИНН 2901285563) для управления многоквартирными домами согласно приложению № 1 к настоящему постановлению.

2. Установить, что минимальный перечень обязательных работ и услуг ООО «Исток» по содержанию и ремонту многоквартирного дома определяется в соответствии с постановлением Правительства Российской Федерации от 3 марта 2013 года № 290 «О минимальном перечне услуг и работ, необходимых для обеспечения надлежащего содержания общего имущества в многоквартирном доме, и порядке их оказания и выполнения» и определен в приложении № 2 к настоящему постановлению.

Предоставление коммунальных ресурсов собственникам и пользователям помещений в многоквартирном доме осуществляется в соответствии с Правилами предоставления коммунальных услуг собственникам и пользователям помещений в многоквартирных домах, утвержденными постановлением Правительства Российской Федерации от 6 мая 2011 года № 354.

3. Размер платы за содержание жилого помещения устанавливается, в соответствии с частью 4 статьи 158 Жилищного кодекса Российской Федерации, постановлением Администрации городского округа «Город Архангельск» от 4 октября 2021 года № 1996 «О плате за содержание жилого помещения для нанимателей жилых помещений по договорам социального найма и договорам найма жилых помещений муниципального или государственного жилищного фонда и для собственников помещений в многоквартирных домах городского округа «Город Архангельск», собственниками помещений которых не выбран способ управления многоквартирным домом или не установлен размер платы за содержание жилого помещения, и о признании утратившими силу отдельных постановлений Администрации муниципального образования «Город Архангельск».

4. ООО «Исток» осуществляет деятельность по управлению многоквартирными домами до выбора собственниками помещений в многоквартирном доме способа управления многоквартирным домом или до заключения договора управления многоквартирным домом с управляющей организацией, определенной собственниками помещений в многоквартирном доме, в соответствии с постановлением Правительства Российской Федерации от 6 февраля 2006 года № 75 «О проведении органом местного самоуправления открытого конкурса по отбору управляющей организации для управления многоквартирным домом», но не более одного года.

5. Департаменту городского хозяйства Администрации городского округа «Город Архангельск»:

5.1. Направить копию настоящего постановления в течение одного рабочего дня со дня даты его принятия в орган исполнительной власти субъекта Российской Федерации, осуществляющий региональный государственный жилищный надзор, в ООО «Исток».

5.2. Направить копию настоящего постановления собственникам помещений в многоквартирном доме, в течение пяти рабочих дней со дня даты принятия настоящего постановления путем размещения его на информационных стендах, расположенных в подъездах многоквартирного дома.

5.3. В течение одного рабочего дня со дня даты принятия настоящего постановления разместить его в государственной информационной системе жилищно-коммунального хозяйства.

6. Опубликовать постановление в газете «Архангельск – Город воинской славы» и на официальном информационном интернет-портале городского округа «Город Архангельск».

7. Контроль за исполнением постановления возложить на заместителя Главы городского округа «Город Архангельск» по городскому хозяйству Шевцова В.В.

Глава городского округа
«Город Архангельск»

Д.А. Морев

ПРИЛОЖЕНИЕ № 1
к постановлению Администрации
городского округа «Город Архангельск»
от 3 ноября 2022 г. № 1948

СПИСОК
многоквартирных жилых домов

№ п/п	Улица	Дом
1	просп. Ленинградский	392, корп.1
2	просп. Ленинградский	392, корп. 2

ПРИЛОЖЕНИЕ № 2
к постановлению Администрации
городского округа «Город Архангельск»
от 3 ноября 2022 г. № 1948

Перечень и периодичность работ и услуг по содержанию и ремонту общего имущества помещений в многоквартирном доме

Перечень работ, услуг	Периодичность
I. Содержание помещений общего пользования	
1. Сухая и влажная уборка полов во всех помещениях общего пользования	1 раз(а) в неделю
2. Сухая и влажная уборка кабины лифта	1 раз(а) в неделю
3. Мытье окон, рам, подоконников	1 раз(а) в год
4. Мытье перил, дверей, плафонов в помещениях общего пользования	1 раз(а) в год
5. Уборка мусоросборных камер, мусоропровода, мытье запирающих устройств	1 раз(а) в год
II. Уборка земельного участка, входящего в состав общего имущества многоквартирного дома	
6. Уборка придомовой территории в летний период	1 раз(а) в 2 недели
7. Очистка урн	1 раз(а) в неделю
8. Очистка придомовой территории от снега при отсутствии снегопадов	2 раз(а) в неделю
9. Сдвигание свежевыпавшего снега и подметание снега при снегопаде, очистка придомовой территории от наледи и льда с подсыпкой противоскользящего материала	по мере необходимости. Начало работ не позднее часов после начала снегопада
10. Уборка дорог на придомовой территории механизированным способом	2 раз(а) в год или по мере необходимости
11. Вывоз твердых бытовых отходов (ТКО), жидких бытовых отходов, организация сбора и передачи отходов I - IV классов опасности, КГО	4 раз(а) в неделю контейнера
III. Работы по организации и содержанию мест (площадок) накопления твердых коммунальных отходов, включая обслуживание и очистку контейнерных площадок	Организация и содержание - постоянно, уборка 5 раз(а) в неделю
IV. Подготовка многоквартирного дома к сезонной эксплуатации	
12. Сезонный осмотр конструкций здания (фасадов, стен, фундаментов, кровли) с составлением актов для текущего ремонта	2 раз(а) в год
13. Контроль состояния и восстановление исправности элементов внутренней канализации, канализационных вытяжек, внутреннего водостока	1 раз(а) в год
14. Проверка целостности оконных и дверных заполнений в помещениях общего пользования, работоспособности фурнитуры элементов оконных и дверных заполнений, при выявлении нарушений в отопительный период - незамедлительный ремонт.	По мере необходимости в течение (указать период устранения неисправности)
15. Проверка исправности, работоспособности, регулировка и техническое обслуживание насосов, запорной арматуры, промывка систем водоснабжения для удаления накипно-коррозионных отложений, промывка централизованных систем теплоснабжения для удаления накипно-коррозионных отложений, обслуживание и ремонт бойлерных, удаление воздуха из системы отопления.	1 раз(а) в год
V. Проведение технических осмотров и мелкий ремонт	
16. Техническое обслуживание и сезонное управление оборудованием систем вентиляции и дымоудаления, техническое обслуживание и ремонт силовых и осветительных установок, внутридомовых электросетей, проверка автоматических регуляторов и устройств, проверка работоспособности и обслуживание устройства водоподготовки для системы горячего водоснабжения, проверка исправности и работоспособности оборудования тепловых пунктов и водоподкачек в многоквартирных домах, консервация и расконсервация системы отопления.	Проверка исправности вытяжек 1 раз(а) в год. Проверка наличия тяги в дымо-вентиляционных каналах 2 раз(а) в год. Проверка заземления оболочки электрокабеля, замеры сопротивления 1 раз(а) в 3 года. Регулировка систем отопления 2 раза в год. Консервация и расконсервация системы отопления 1 раз в год. Прочистка канализационных лежаков 2 раз в год.
17. Аварийное обслуживание	Постоянно на системах водоснабжения, теплоснабжения, газоснабжения, канализации, энергоснабжения
18. Дератизация, дезинсекция	Дератизация 4 раз(а) в год, дезинсекция 6 раз(а) в год
19. Тех обслуживание лифтов	Постоянно
20. Обслуживание общедомовых приборов электроэнергии, отопления, водоснабжения	Постоянно
21. Текущий ремонт	По мере необходимости
22. ВДГО	-
23. Услуги по управлению	Постоянно

АДМИНИСТРАЦИЯ ГОРОДСКОГО ОКРУГА
«ГОРОД АРХАНГЕЛЬСК»

ПОСТАНОВЛЕНИЕ

от 3 ноября 2022 г. № 1949

Об определении управляющей организации для управления многоквартирными домами, в отношении которых собственниками помещений в многоквартирном доме не выбран способ управления таким домом

В соответствии с частью 17 статьи 161 Жилищного кодекса Российской Федерации, постановлением Правительства Российской Федерации от 21 декабря 2018 года № 1616 «Об утверждении правил определения управляющей организации для управления многоквартирным домом, в отношении которого собственниками помещений в многоквартирном доме не выбран способ управления таким домом или выбранный способ управления не реализован, не определена управляющая организация, и о внесении изменений в некоторые акты правительства Российской Федерации» Администрация городского округа «Город Архангельск» **постановляет**:

1. Определить управляющую организацию ООО «Элай Дом» (ИНН 2901309550) для управления многоквартирными домами согласно приложению № 1 к настоящему постановлению.

2. Установить, что минимальный перечень обязательных работ и услуг ООО «Элай Дом» по содержанию и ремонту многоквартирного дома определяется в соответствии с постановлением Правительства Российской Федерации от 3 марта 2013 года № 290 «О минимальном перечне услуг и работ, необходимых для обеспечения надлежащего содержания общего имущества в многоквартирном доме, и порядке их оказания и выполнения» и определен в приложении № 2 к настоящему постановлению.

Предоставление коммунальных ресурсов собственникам и пользователям помещений в многоквартирном доме осуществляется в соответствии с Правилами предоставления коммунальных услуг собственникам и пользователям помещений в многоквартирных домах, утвержденными постановлением Правительства Российской Федерации от 6 мая 2011 года № 354.

3. Размер платы за содержание жилого помещения устанавливается, в соответствии с частью 4 статьи 158 Жилищного кодекса Российской Федерации, постановлением Администрации городского округа «Город Архангельск» от 4 октября 2021 года № 1996 «О плате за содержание жилого помещения для нанимателей жилых помещений по договорам социального найма и договорам найма жилых помещений муниципального или государственного жилищного фонда и для собственников помещений в многоквартирных домах городского округа «Город Архангельск», собственниками помещений которых не выбран способ управления многоквартирным домом или не установлен размер платы за содержание жилого помещения, и о признании утратившими силу отдельных постановлений Администрации муниципального образования «Город Архангельск».

4. ООО «Элай Дом» осуществляет деятельность по управлению многоквартирными домами до выбора собственниками помещений в многоквартирном доме способа управления многоквартирным домом или до заключения договора управления многоквартирным домом с управляющей организацией, определенной собственниками помещений в многоквартирном доме или по результатам открытого конкурса по отбору управляющих организаций для управления многоквартирными домами, в соответствии с постановлением Правительства Российской Федерации от 6 февраля 2006 года № 75 «О проведении органом местного самоуправления открытого конкурса по отбору управляющей организации для управления многоквартирным домом», но не более одного года.

5. Департаменту городского хозяйства Администрации городского округа «Город Архангельск»:

5.1. Направить копию настоящего постановления в течение одного рабочего дня со дня даты его принятия в орган исполнительной власти субъекта Российской Федерации, осуществляющий региональный государственный жилищный надзор, в ООО «Элай Дом».

5.2. Направить копию настоящего постановления собственникам помещений в многоквартирном доме, в течение пяти рабочих дней со дня даты принятия настоящего постановления путем размещения его на информационных стендах, расположенных в подъездах многоквартирного дома.

5.3. В течение одного рабочего дня со дня даты принятия настоящего постановления разместить его в государственной информационной системе жилищно-коммунального хозяйства.

6. Опубликовать постановление в газете «Архангельск – Город воинской славы» и на официальном информационном интернет-портале городского округа «Город Архангельск».

7. Контроль за исполнением постановления возложить на заместителя Главы городского округа «Город Архангельск» по городскому хозяйству Шевцова В.В.

Глава городского округа
«Город Архангельск»

Д.А. Морев

ПРИЛОЖЕНИЕ № 1

к постановлению Администрации
городского округа «Город Архангельск»
от 3 ноября 2022 г. № 1949

СПИСОК многоквартирных жилых домов

№ п/п	Улица	Дом
1	ул. Воронина В.И.	28, корп. 3
2	ул. Воронина В.И.	28, корп. 4

ПРИЛОЖЕНИЕ № 2

к постановлению Администрации
городского округа «Город Архангельск»
от 3 ноября 2022 г. № 1949

Перечень и периодичность работ и услуг по содержанию и ремонту общего имущества помещений в многоквартирном доме

Перечень работ, услуг	Периодичность
I. Содержание помещений общего пользования	
1. Сухая и влажная уборка полов во всех помещениях общего пользования	1 раз(а) в неделю
2. Сухая и влажная уборка кабины лифта	1 раз(а) в неделю
3. Мытье окон, рам, подоконников	1 раз(а) в год
4. Мытье перил, дверей, плафонов в помещениях общего пользования	1 раз(а) в год
5. Уборка мусоросборных камер, мусоропровода, мытье запирающих устройств	1 раз(а) в год
II. Уборка земельного участка, входящего в состав общего имущества многоквартирного дома	
6. Уборка придомовой территории в летний период	1 раз(а) в 2 недели
7. Очистка урн	1 раз(а) в неделю
8. Очистка придомовой территории от снега при отсутствии снегопадов	2 раз(а) в неделю
9. Сдвигание свежесвалившегося снега и подметание снега при снегопаде, очистка придомовой территории от наледи и льда с подсыпкой противоскользящего материала	по мере необходимости. Начало работ не позднее ____ часов после начала снегопада
10. Уборка дорог на придомовой территории механизированным способом	2 раз(а) в год или по мере необходимости
11. Вывоз твердых бытовых отходов (ТКО), жидких бытовых отходов, организация сбора и передачи отходов I - IV классов опасности, КГО	4 раз(а) в неделю контейнера
III. Работы по организации и содержанию мест (площадок) накопления твердых коммунальных отходов, включая обслуживание и очистку контейнерных площадок	
12. Сезонный осмотр конструкций здания (фасадов, стен, фундаментов, кровли) с составлением актов для текущего ремонта	2 раз(а) в год
13. Контроль состояния и восстановление исправности элементов внутренней канализации, канализационных вытяжек, внутреннего водостока	1 раз(а) в год
14. Проверка целостности оконных и дверных заполнений в помещениях общего пользования, работоспособности фурнитуры элементов оконных и дверных заполнений, при выявлении нарушений в отопительный период - незамедлительный ремонт.	По мере необходимости в течение (указать период устранения неисправности)
15. Проверка исправности, работоспособности, регулировка и техническое обслуживание насосов, запорной арматуры, промывка систем водоснабжения для удаления накипно-коррозионных отложений, промывка централизованных систем теплоснабжения для удаления накипно-коррозионных отложений, обслуживание и ремонт бойлерных, удаление воздуха из системы отопления.	1 раз(а) в год
V. Проведение технических осмотров и мелкий ремонт	
16. Техническое обслуживание и сезонное управление оборудованием систем вентиляции и дымоудаления, техническое обслуживание и ремонт силовых и осветительных установок, внутридомовых электросетей, проверка автоматических регуляторов и устройств, проверка работоспособности и обслуживание устройства водоподготовки для системы горячего водоснабжения, проверка исправности и работоспособности оборудования тепловых пунктов и водоподкачек в многоквартирных домах, консервация и расконсервация системы отопления.	Проверка исправности вытяжек 1 раз(а) в год. Проверка наличия тяги в дымовентиляционных каналах 2 раз(а) в год. Проверка заземления обложки электрокабеля, замеры сопротивления 1 раз(а) в 3 года. Регулировка систем отопления 2 раза в год. Консервация и расконсервация системы отопления 1 раз в год. Прочистка канализационных лежачков 2 раза в год.
17. Аварийное обслуживание	Постоянно на системах водоснабжения, теплоснабжения, газоснабжения, канализации, энергоснабжения
18. Дератизация, дезинсекция	Дератизация 4 раз(а) в год, дезинсекция 6 раз(а) в год
19. Тех обслуживание лифтов	Постоянно
20. Обслуживание общедомовых приборов электроэнергии, отопления, водоснабжения	Постоянно
21. Текущий ремонт	По мере необходимости
22. ВДГО	-
23. Услуги по управлению	Постоянно

ГЛАВА ГОРОДСКОГО ОКРУГА
«ГОРОД АРХАНГЕЛЬСК»

ПОСТАНОВЛЕНИЕ

от 3 ноября 2022 г. № 1951

**О переименовании муниципальных бюджетных учреждений
городского округа «Город Архангельск, находящихся
в ведении управления по физической культуре и спорту Администрации
городского округа «Город Архангельск»**

На основании пункта 1.3 Положения о порядке присвоения имен и переименовании муниципальных учреждений и муниципальных унитарных предприятий муниципального образования «Город Архангельск», утвержденного решением Архангельского городского Совета депутатов от 19 ноября 2008 года № 799, **постановляю**:

- Переименовать муниципальные бюджетные учреждения городского округа «Город Архангельск», находящиеся в ведении управления по физической культуре и спорту Администрации городского округа «Город Архангельск»: муниципальное бюджетное учреждение городского округа «Город Архангельск» «Спортивная школа № 1» в муниципальное бюджетное учреждение дополнительного образования городского округа «Город Архангельск» «Спортивная школа имени Героя Советского Союза Павла Васильевича Усова»; муниципальное бюджетное учреждение дополнительного образования городского округа «Город Архангельск» «Спортивная школа имени Героя Советского Союза Павла Васильевича Усова»; муниципальное бюджетное учреждение дополнительного образования городского округа «Город Архангельск» «Спортивная школа олимпийского резерва имени Соколова Льва Константиновича» в муниципальное бюджетное учреждение дополнительного образования городского округа «Город Архангельск» «Шахматно-шахечная спортивная школа № 5 имени Я.Г. Карбасникова» в муниципальное бюджетное учреждение дополнительного образования городского округа «Город Архангельск» «Шахматно-шахечная спортивная школа № 5 имени Я.Г. Карбасникова»; муниципальное бюджетное учреждение городского округа «Город Архангельск» «Спортивная школа № 6» в муниципальное бюджетное учреждение городского округа «Город Архангельск» «Спортивная школа «Каскад» в муниципальное бюджетное учреждение дополнительного образования городского округа «Город Архангельск» «Спортивная школа «Каскад»; муниципальное бюджетное учреждение городского округа «Город Архангельск» «Спортивная школа «Парусный центр «Норд» имени Ю.С. Анисимова» в муниципальное бюджетное учреждение дополнительного образования городского округа «Город Архангельск» «Спортивная школа «Парусный центр «Норд» имени Ю.С. Анисимова»; муниципальное бюджетное учреждение дополнительного образования городского округа «Город Архангельск» «Исакогорский детско-юношеский центр» в муниципальное бюджетное учреждение дополнительного образования городского округа «Город Архангельск» «Спортивная школа «Искра».
- Опубликовать постановление в газете «Архангельск – Город воинской славы» и на официальном информационном интернет-портале городского округа «Город Архангельск».
- Контроль за исполнением постановления возложить на исполняющего обязанности заместителя Главы городского округа «Город Архангельск» по социальным вопросам Чиркову И.А.
- Настоящее постановление вступает в силу с 1 января 2023 года.

Глава городского округа
«Город Архангельск»

Д.А. Морев

АДМИНИСТРАЦИЯ ГОРОДСКОГО ОКРУГА «ГОРОД АРХАНГЕЛЬСК»

ПОСТАНОВЛЕНИЕ

от 7 ноября 2022 г. № 1955

**О перечне информации о деятельности муниципальных учреждений,
унитарных предприятий городского округа «Город Архангельск»,
подведомственных Администрации городского округа «Город Архангельск»,
размещаемой на их официальных сайтах
в информационно-телекоммуникационной сети «Интернет»**

В соответствии с частью 7.2 статьи 14 Федерального закона от 9 февраля 2009 года № 8-ФЗ «Об обеспечении доступа к информации о деятельности государственных органов и органов местного самоуправления» Администрация городского округа «Город Архангельск» **постановляет**:

- Утвердить прилагаемый перечень информации о деятельности муниципальных учреждений, унитарных предприятий городского округа «Город Архангельск», подведомственных Администрации городского округа «Город Архангельск», размещаемой на их официальных сайтах в информационно-телекоммуникационной сети «Интернет».
- Установить, что ответственность за достоверность и полноту сведений, размещаемых на официальных сайтах муниципальных учреждений, унитарных предприятий городского округа «Город Архангельск», подведомственных Администрации городского округа «Город Архангельск», своевременность их размещения и обновления несут руководители соответствующих муниципальных учреждений и предприятий.
- Опубликовать постановление в газете «Архангельск – Город воинской славы» и на официальном информационном интернет-портале городского округа «Город Архангельск».
- Настоящее постановление вступает в силу с 1 декабря 2022 года.

Глава городского округа
«Город Архангельск»

Д.А. Морев

УТВЕРЖДЕН
постановлением Администрации
городского округа «Город Архангельск»
от 7 ноября 2022 г. № 1955

**ПЕРЕЧЕНЬ
информации о деятельности муниципальных учреждений, унитарных предприятий
городского округа «Город Архангельск», подведомственных
Администрации городского округа «Город Архангельск» размещаемой
на их официальных сайтах в информационно-телекоммуникационной сети «Интернет»**

№ п/п	Содержание информации	Регламент обновления информации
1	Наименование и структура муниципального учреждения, унитарного предприятия городского округа «Город Архангельск», подведомственного Администрации городского округа «Город Архангельск» (далее – МУ, МУП)	Поддерживается в актуальном состоянии
2	Почтовый адрес, адрес электронной почты (при наличии), номера справочных телефонов МУ, МУП	Поддерживается в актуальном состоянии
3	Информация о наличии официальной страницы МУ, МУП в социальных сетях с указанием данной страницы в информационно-телекоммуникационной сети «Интернет»	Поддерживается в актуальном состоянии
4	Сведения о полномочиях, задачах и функциях МУ, МУП, его структурных подразделений, а также перечень законов и иных нормативных правовых актов, определяющих эти полномочия, задачи и функции	Поддерживается в актуальном состоянии
5	Сведения о руководителях МУ, МУП, его структурных подразделений (фамилии, имена, отчества, а также при согласии указанных лиц иные сведения о них)	Поддерживается в актуальном состоянии
6	Иная информация о деятельности МУ, МУП в зависимости от сферы деятельности, с учетом требований Федерального закона от 9 февраля 2009 года № 8-ФЗ «Об обеспечении доступа к информации о деятельности государственных органов и органов местного самоуправления»	Поддерживается в актуальном состоянии

АДМИНИСТРАЦИЯ ГОРОДСКОГО ОКРУГА «ГОРОД АРХАНГЕЛЬСК»

ПОСТАНОВЛЕНИЕ

от 8 ноября 2022 г. № 1961

**О плате за содержание жилого помещения для нанимателей
жилых помещений по договорам социального найма и договорам найма
жилых помещений в многоквартирных домах городского округа «Город Архангельск»,
о внесении изменений в приложение к постановлению мэрии города Архангельска
от 11 февраля 2015 года № 115 и в приложения к отдельным постановлениям
Администрации муниципального образования «Город Архангельск»**

В соответствии со статьями 154 и 156 Жилищного кодекса Российской Федерации, статьей 30 Устава городского округа «Город Архангельск», разделом 2 Положения об установлении тарифов и размера платы Администрацией муниципального образования «Город Архангельск», утвержденного постановлением мэрии города Архангельска от 21 декабря 2015 года № 69, решениями общих собраний собственников помещений в многоквартирных домах Администрации городского округа «Город Архангельск» **постановляет**:

- Установить размер платы за содержание жилого помещения для нанимателей жилых помещений по договорам социального найма и договорам найма жилых помещений в многоквартирных домах городского округа «Город Архангельск» согласно приложению к настоящему постановлению.
Размер платы за содержание жилого помещения для нанимателей жилых помещений по договорам социального найма и договорам найма жилых помещений в многоквартирных домах соразмерен перечню, объемам и качеству услуг и работ, утвержденными решениями общих собраний собственников помещений по каждому многоквартирному дому.
- Внести в приложение к постановлению мэрии города Архангельска от 11 февраля 2015 года № 115 «О плате за содержание и ремонт жилого помещения для нанимателей жилых помещений по договорам социального найма и договорам найма жилых помещений в многоквартирных домах муниципального образования «Город Архангельск», внесению изменений в приложения к отдельным постановлениям мэрии города Архангельска и о признании утратившим силу постановления мэрии города Архангельска от 16.01.2014 № 19» (с изменениями) изменение, исключив пункт 18.
- Внести в приложение к постановлению Администрации муниципального образования «Город Архангельск» от 10 ноября 2016 года № 1282 «О плате за содержание жилого помещения для нанимателей жилых помещений по договорам социального найма и договорам найма жилых помещений в многоквартирных домах муниципального образования «Город Архангельск» и о внесении изменений в приложения к отдельным постановлениям мэрии города Архангельска» (с изменением) изменение, исключив пункт 1.
- Внести в приложение к постановлению Администрации муниципального образования «Город Архангельск» от 18 декабря 2019 года № 2082 «О плате за содержание жилого помещения для нанимателей жилых помещений по договорам социального найма и договорам найма жилых помещений в многоквартирных домах муниципального образования «Город Архангельск», о внесении изменений в приложение к постановлению мэрии города Архангельска от 01.07.2015 № 581, в приложения к отдельным постановлениям Администрации муниципального образования «Город Архангельск» и о признании утратившими силу приложений к постановлениям мэрии города Архангельска от 15.08.2014 № 685 и Администрации муниципального образования «Город Архангельск» от 04.08.2017 № 905», (с изменением) изменение, исключив пункт 5.
- Внести в приложение к постановлению Администрации муниципального образования «Город Архангельск» от 18 февраля 2020 года № 308 «О плате за содержание жилого помещения для нанимателей жилых помещений по договорам социального найма и договорам найма жилых помещений в многоквартирных домах муниципального образования «Город Архангельск» (с изменениями) изменение, исключив пункт 37.
- Внести в приложение к постановлению Администрации муниципального образования «Город Архангельск» от 25 февраля 2020 года № 367 «О плате за содержание жилого помещения для нанимателей жилых помещений по договорам социального найма и договорам найма жилых помещений в многоквартирных домах муниципального образования «Город Архангельск» (с изменениями) изменения, исключив пункты 9, 46.

7. Опубликовать постановление в газете «Архангельск – Город воинской славы» и на официальном информационном интернет-портале городского округа «Город Архангельск».

8. Настоящее постановление вступает в силу с момента опубликования.

Глава городского округа
«Город Архангельск»

Д.А. Морев

ПРИЛОЖЕНИЕ
к постановлению Администрации
городского округа «Город Архангельск»
от 8 ноября 2022 г. № 1961

РАЗМЕР ПЛАТЫ
за содержание жилого помещения для нанимателей жилых помещений
по договорам социального найма и договорам найма жилых помещений
в многоквартирных домах городского округа «Город Архангельск»

№ п/п	Адрес многоквартирного дома	Размер платы за содержание жилого помещения (рублей за 1 кв. м общей площади жилого помещения в месяц)	Основание (дата и № протокола общего собрания собственников многоквартирного дома)	Наименование управляющей организации
1	Ул. Выучейского, 57, корп. 1	28,61	от 17.10.2022 № 1	ООО "УК САДОВЫЙ РАЙОН"
2	Ул. Никитова, 12	30,53	от 06.10.2022 № 1	ООО "УК ЦЕНТРАЛЬНЫЙ ОКРУГ"
3	Ул. Садовая, 38	24,50	от 24.09.2021 № 1	ООО "УК САДОВЫЙ РАЙОН"

АДМИНИСТРАЦИЯ ГОРОДСКОГО ОКРУГА
«ГОРОД АРХАНГЕЛЬСК»

ПОСТАНОВЛЕНИЕ

от 8 ноября 2022 г. № 1962

Об организации работ по сносу самовольно установленных временных объектов на территории городского округа «Город Архангельск»

В целях повышения эффективности использования земель, наведения порядка по благоустройству, содержанию и ускорению работ по вывозу самовольно установленных временных объектов на территории городского округа «Город Архангельск», в соответствии с Земельным кодексом Российской Федерации, Гражданским кодексом Российской Федерации, Кодексом Российской Федерации об административных правонарушениях, решением Архангельского городского Совета депутатов от 26 мая 2009 года № 883 «Об утверждении Положения о порядке выявления и сноса самовольно установленных временных объектов на территории муниципального образования «Город Архангельск», Администрация городского округа «Город Архангельск» **постановляет:**

1. Утвердить прилагаемые: Порядок организации работ по сносу самовольно установленных временных объектов на территории городского округа «Город Архангельск» (далее – Порядок) согласно приложению № 1; состав рабочей группы по сносу самовольно установленных временных объектов согласно приложению № 2.
2. Утвердить прилагаемые формы: предложение о добровольном сносе самовольного объекта (форма № 1) согласно приложению № 3; акт о выявлении самовольно установленного временного объекта (форма № 2) согласно приложению № 4; акт о принудительном сносе самовольно установленного временного объекта (форма № 3) согласно приложению № 5.
3. Департамент градостроительства Администрации городского округа «Город Архангельск» совместно с администрациями территориальных округов Администрации городского округа «Город Архангельск» определяют места для организации площадок складирования подлежащих сносу.
4. Администрациям территориальных округов Администрации городского округа «Город Архангельск» ежегодно формировать и представлять в департамент финансов Администрации городского округа «Город Архангельск» расчет потребностей бюджетных средств, необходимых на осуществление мероприятий по сносу самовольно установленных временных объектов, в порядке и сроки, установленные муниципальным правовым актом, принимаемым Главой городского округа «Город Архангельск» в целях разработки проекта городского бюджета на соответствующий финансовый год.
5. Опубликовать постановление в газете «Архангельск – Город воинской славы» и на официальном информационном интернет-портале городского округа «Город Архангельск».
6. Контроль за исполнением постановления возложить на заместителя Главы городского округа «Город Архангельск» по вопросам экономического развития и финансам Шапошникову Д.В.
7. Настоящее постановление вступает в силу со дня его официального опубликования.

Глава городского округа
«Город Архангельск»

Д.А. Морев

ПРИЛОЖЕНИЕ № 1
к постановлению Администрации
городского округа «Город Архангельск»
от 8 ноября 2022 г. № 1962

ПОРЯДОК
организации работ по сносу самовольно установленных временных объектов на территории городского округа «Город Архангельск»

1. Настоящим Порядком регламентируется деятельность рабочей группы и администраций территориальных округов Администрации городского округа «Город Архангельск» по осуществлению мероприятий, связанных со сносом самовольно установленных на территории городского округа «Город Архангельск» временных объектов (имущества) в соответствии с Положением о порядке выявления и сноса самовольно установленных временных объектов на территории муниципального образования «Город Архангельск», утвержденным решением Архангельского городского Совета депутатов от 26 мая 2009 года № 883, (далее – Положение).
2. Порядок является обязательным для исполнения всеми гражданами и юридическими лицами независимо от формы собственности.
3. При выявлении самовольно установленных временных объектов (далее – самовольные объекты) приказом главы администрации соответствующего территориального округа определяется и утверждается состав представителей администрации территориального округа, осуществляющих свои полномочия в соответствии с пунктами 2.3 – 2.5 Положения. Для проведения данных мероприятий может привлекаться участковый уполномоченный сотрудник соответствующего ОВД по городу Архангельску и другие заинтересованные лица.
4. По окончании мероприятий, проведенных администрацией территориального округа в соответствии с пунктом 2.5 Положения, документы (предложение о добровольном сносе самовольного объекта, акт о выявлении самовольно установленного временного объекта, фотоматериалы, обращение в ОВД округа, сведения о затратах на снос, хранение и др.) о самовольных объектах передаются в рабочую группу по сносу самовольно установленных временных объектов (далее – Рабочая группа).
5. Рабочая группа осуществляет свою деятельность путем проведения заседаний.
6. Заседания Рабочей группы проводятся по мере необходимости, но не реже одного раза в квартал. Заседание Рабочей группы правомочно, если на нем присутствует не менее половины членов Рабочей группы.
7. Руководство деятельностью Рабочей группы осуществляет председатель Рабочей группы. В отсутствие председателя Рабочей группы его обязанности исполняет заместитель председателя Рабочей группы.
8. Секретарь Рабочей группы обеспечивает деятельность Рабочей группы, информирует членов Рабочей группы о месте и времени проведения заседания Рабочей группы, повестке дня заседания Рабочей группы, оформляет протоколы заседаний Рабочей группы.
9. В случае отсутствия секретаря Рабочей группы на заседании его обязанности исполняет один из членов Рабочей группы по поручению председателя рабочей группы.
10. Решение Рабочей группы принимается открытым голосованием простым большинством голосов. При равенстве голосов решающим голосом является голос председателя Рабочей группы.
11. Рабочая группа принимает одно из следующих решений: рекомендовать Администрации городского округа «Город Архангельск» принять решение о сносе самовольно установленных объектов на территории городского округа «Город Архангельск»; об отсутствии оснований для принятия решения о сносе самовольно установленных объектов на территории городского округа «Город Архангельск».
12. Решение Рабочей группы оформляется протоколом, который подписывается председателем Рабочей группы и секретарем.
13. В случаях, когда Рабочая группа принимает решение о сносе самовольного объекта самовольно размещенного имущества, лицо, его установившее, обязано за свой счет выполнить работы по сносу самовольного объекта и привлекению земельного участка в состояние, пригодное для его дальнейшего использования.
14. Принудительный снос самовольных объектов производится на основании решения Рабочей группы, в котором указываются: наименование и место размещения самовольного объекта (самовольно размещенного имущества); сведения о лице, установившем самовольный объект (если оно установлено); дата и срок принудительного сноса самовольного объекта имущества; место складирования материалов самовольного объекта и иного имущества в специально отведенных местах либо заключение договора хранения с подрядной организацией; источник финансирования мероприятий по принудительному сносу.
15. Для осуществления сноса самовольно установленного объекта создается соответствующая Комиссия. Порядок и состав Комиссии определяются Администрацией соответствующего территориального округа.
16. Снос самовольного объекта самовольно размещенного имущества осуществляется в соответствии с разделами 3 и 5 Положения.
17. Администрация соответствующего территориального округа в рамках действующего законодательства определяет подрядную организацию, техническими средствами и силами которой будет осуществлен снос самовольного объекта, и заключает с ней договор на осуществление сноса, перевозки и хранения самовольного объекта (имущества).

ПРИЛОЖЕНИЕ № 2
к постановлению Администрации
городского округа «Город Архангельск»
от 8 ноября 2022 г. № 1962

СОСТАВ
рабочей группы по сносу самовольно установленных временных объектов

- | | | |
|--------------------------------|---|--|
| Шапошников Даниил Владимирович | – | заместитель Главы Администрации городского округа "Город Архангельск" по вопросам экономического развития и финансам (председатель рабочей группы) |
| Белова Мария Сергеевна | – | директор департамента муниципального имущества Администрации городского округа "Город Архангельск" (заместитель председателя рабочей группы) |
| Худякова Екатерина Сергеевна | – | главный специалист отдела земельных отношений департамента муниципального имущества Администрации городского округа "Город Архангельск" (секретарь рабочей группы) |

- | | | |
|----------------------------|---|---|
| Девонкина Юлия Рудольфовна | – | ведущий специалист управления благоустройства департамента городского хозяйства Администрации городского округа "Город Архангельск" |
| Евтух Инна Юрьевна | – | начальник управления городской среды и дизайна департамента градостроительства Администрации городского округа "Город Архангельск" – главный художник |
| Жеваго Анна Сергеевна | – | заместитель директора департамента муниципального имущества Администрации городского округа "Город Архангельск" – начальник отдела земельных отношений |
| Шилова Татьяна Евгеньевна | – | главный специалист, юристконсульт Управления правового обеспечения строительства, транспорта и городской инфраструктуры муниципально-правового департамента Администрации городского округа "Город Архангельск" |
| | – | представитель министерства имущественных отношений Архангельской области (по согласованию) |
| | – | представитель Управления внутренних дел по городу Архангельску (по согласованию) |
| | – | представитель службы судебных приставов по городу Архангельску (по согласованию). |
| | – | представитель администрации территориального округа Администрации городского округа "Город Архангельск" (по согласованию) |

ПРИЛОЖЕНИЕ № 3
к постановлению Администрации
городского округа «Город Архангельск»
от 8 ноября 2022 г. № 1962

Форма № 1

ПРЕДЛОЖЕНИЕ
о добровольном сносе самовольного объекта

Администрация _____ территориального округа Администрации городского округа «Город Архангельск» предлагает Вам в срок _____ снести самовольно установленный _____ по адресу: _____ и привести земельный участок в состояние, пригодное для его дальнейшего использования.

В случае невыполнения данного предложения снос _____ будет произведен в соответствии с требованиями Положения о порядке выявления и сноса самовольно установленных временных объектов на территории муниципального образования «Город Архангельск», утвержденного решением Архангельского городского Совета депутатов от 26 мая 2009 года № 883.

Глава администрации округа _____ (подпись)

ПРИЛОЖЕНИЕ № 4
к постановлению Администрации
городского округа «Город Архангельск»
от 8 ноября 2022 г. № 1962

Форма № 2

АКТ № _____
о выявлении самовольно установленного временного объекта

«_» _____ 200_ г. г. Архангельск

Я, _____,
(Ф.И.О., должность лица, составившего акт)

при участии _____
в присутствии _____
составил(а) настоящий акт о том, что _____

(данные юридического или физического лица, адрес)

самовольно установлен временный объект _____

(описание объекта)

(адрес и место расположения объекта)

С актом ознакомлен _____.

Подпись лица, составившего акт _____

ПРИЛОЖЕНИЕ № 5
к постановлению Администрации
городского округа «Город Архангельск»
от 8 ноября 2022 г. № 1962

Форма № 3

АКТ № _____
о принудительном сносе самовольно установленного временного объекта и (или) переносе имущества

г. Архангельск «_» _____ 200_ г.

Время начала _____
Время окончания _____

Комиссия в составе _____

(Ф.И.О., должность членов комиссии)

при участии (без участия) лица, осуществившего установку самовольного объекта, на основании решения Рабочей группы от _____ № _____ составила настоящий акт о том, что _____

(данные юридического или физического лица, адрес)

самовольно установлен(а) _____

Описание объекта _____

Предложение о добровольном сносе самовольного объекта _____

от «_» _____ 200_ г. не выполнено.

При вскрытии _____ в нем находилось имущество:

(при наличии автотранспортного средства - его идентифицирующие сведения)

Материалы и изделия от разборки переданы на хранение _____

(место временного хранения по акту приема-передачи ответственному лицу)

Автотранспортное средство передано на хранение _____

(место временного хранения по акту приема-передачи ответственному лицу)

Председатель комиссии:

Члены комиссии:

Ознакомлен:

ГЛАВА ГОРОДСКОГО ОКРУГА
«ГОРОД АРХАНГЕЛЬСК»

ПОСТАНОВЛЕНИЕ

от 8 ноября 2022 г. № 1963

О признании утратившими силу отдельных постановлений мэра города Архангельска, мэрии города Архангельска, Главы муниципального образования «Город Архангельск», Администрации муниципального образования «Город Архангельск», Главы городского округа «Город Архангельск»

В целях приведения правовых актов Главы городского округа «Город Архангельск» в соответствие с действующим законодательством Российской Федерации, **постановляю:**

1. Признать утратившими силу постановления мэра города Архангельска: от 18 августа 2009 года № 319 «Об организации работ по сносу самовольно установленных временных объектов на территории муниципального образования «Город Архангельск»; от 30 декабря 2009 года № 551 «О внесении изменений в состав рабочей группы по сносу самовольно установленных временных объектов»; от 13 февраля 2013 года № 103 «О внесении изменений в состав рабочей группы по сносу самовольно установленных временных объектов»; от 29 мая 2006 года № 214 «О порядке сноса незаконно установленных временных объектов на территории муниципального образования «Город Архангельск»; от 18 сентября 2006 года № 384 «О внесении изменений в состав комиссии по сносу незаконно установленных временных объектов»; от 3 ноября 2006 года № 459 «О внесении изменения в Положение о порядке сноса незаконно установленных временных объектов на территории муниципального образования «Город Архангельск»; от 25 июля 2008 года № 63 «О внесении изменений в состав комиссии по сносу незаконно установленных временных объектов».
2. Признать утратившим силу постановление мэрии города Архангельска от 14 ноября 2012 года № 414 «О внесении изменений в состав рабочей группы по сносу самовольно установленных временных объектов».
3. Признать утратившими силу постановления Главы муниципального образования «Город Архангельск»: от 9 октября 2015 года № 871 «О внесении изменений в состав рабочей группы по сносу самовольно установленных временных объектов»; от 8 апреля 2016 года № 394 «О внесении изменений в состав рабочей группы по сносу самовольно установленных временных объектов»; от 3 февраля 2017 года № 127 «О внесении изменений в состав рабочей группы по сносу самовольно установленных временных объектов»; от 31 июля 2017 года № 872 «О внесении изменений в состав рабочей группы по сносу самовольно установленных временных объектов»; от 22 марта 2019 года № 387 «О внесении изменений в состав рабочей группы по сносу самовольно установленных временных объектов»;

от 8 мая 2019 года № 624 «О внесении изменений в состав рабочей группы по сносу самовольно установленных временных объектов»;

от 11 декабря 2019 года № 2040 «О внесении изменений в состав рабочей группы по сносу самовольно установленных временных объектов»;

от 21 мая 2020 года № 840 «О внесении изменений в состав рабочей группы по сносу самовольно установленных временных объектов».

4. Признать утратившим силу постановление Администрации муниципального образования «Город Архангельск» от 17 сентября 2020 года № 1501 «О внесении изменений в состав рабочей группы по сносу самовольно установленных временных объектов».

5. Признать утратившим силу постановление Главы городского округа «Город Архангельск» от 5 августа 2021 года № 1585 «О внесении изменений в состав рабочей группы по сносу самовольно установленных временных объектов».

6. Опубликовать постановление в газете «Архангельск – Город воинской славы» и на официальном информационном интернет-портале городского округа «Город Архангельск».

7. Настоящее постановление вступает в силу со дня его официального опубликования.

Глава городского округа «Город Архангельск»

Д.А. Морев

АДМИНИСТРАЦИЯ ГОРОДСКОГО ОКРУГА «ГОРОД АРХАНГЕЛЬСК»

ПОСТАНОВЛЕНИЕ

от 8 ноября 2022 г. № 1970

О внесении изменений в постановление Администрации муниципального образования «Город Архангельск» от 8 ноября 2016 года № 1274 и приложение к нему

1. Внести в постановление Администрации муниципального образования «Город Архангельск» от 8 ноября 2016 года № 1274 «О тарифах на услуги помывки в общих отделениях бань, оказываемые муниципальным унитарным предприятием «Городские бани» городского округа «Город Архангельск» и признании утратившими силу отдельных постановлений мэрии города Архангельска» (с изменением) следующие изменения:

в преамбуле слова «Порядком приняты решений об установлении тарифов на услуги (работы) муниципальных унитарных предприятий и муниципальных учреждений муниципального образования «Город Архангельск» заменить словами «Порядком приняты решений об установлении тарифов на услуги (работы) муниципальных унитарных предприятий и муниципальных учреждений городского округа «Город Архангельск»;

пункт 8 исключить.

2. Внести в приложение к постановлению Администрации муниципального образования «Город Архангельск» от 8 ноября 2016 года № 1274 «О тарифах на услуги помывки в общих отделениях бань, оказываемые муниципальным унитарным предприятием «Городские бани» городского округа «Город Архангельск» и признании утратившими силу отдельных постановлений мэрии города Архангельска» (с изменением) изменение, изложив его в новой прилагаемой редакции.

3. Опубликовать постановление в газете «Архангельск – Город воинской славы» и на официальном информационном интернет-портале городского округа «Город Архангельск».

Глава городского округа «Город Архангельск»

Д.А. Морев

ПРИЛОЖЕНИЕ

к постановлению Администрации городского округа «Город Архангельск» от 8 ноября 2022 г. № 1970

ТАРИФЫ на услуги помывки в общих отделениях бань, оказываемые муниципальным унитарным предприятием «Городские бани» городского округа «Город Архангельск»

№ п/п	Категория получателей услуги	На одну помывку в мыльном-парильном отделении продолжительностью 1,5 часа с одного человека, руб.	На одну помывку в мыльном отделении продолжительностью 1,0 часа с одного человека, руб.
1.	Граждане	380,00	160,00
2.	Отдельные категории граждан	380,00	130,00
3.	Дети от 0 до 3 лет	50,00	30,00

Примечание: Муниципальное унитарное предприятие "Городские бани" городского округа "Город Архангельск" не является плательщиком налога на добавленную стоимость.

ГЛАВА ГОРОДСКОГО ОКРУГА «ГОРОД АРХАНГЕЛЬСК»

РАСПОРЯЖЕНИЕ

от 1 ноября 2022 г. № 6947р

О внесении изменения в проект межевания территории муниципального образования «Город Архангельск» в границах ул. Партизанской, ул. Малиновского и ул. 40-летия Великой Победы площадью 19,6267 га

1. Внести изменение в проект межевания территории муниципального образования «Город Архангельск» в границах ул. Партизанской, ул. Малиновского и ул. 40-летия Великой Победы площадью 19,6267 га, утвержденный распоряжением Главы муниципального образования «Город Архангельск» от 14 октября 2019 года № 3576р, изложив его в новой прилагаемой редакции.

2. Опубликовать распоряжение в газете «Архангельск – Город воинской славы» и на официальном информационном интернет-портале городского округа «Город Архангельск».

Глава городского округа «Город Архангельск»

Д.А. Морев

ПРИЛОЖЕНИЕ

к распоряжению Главы городского округа «Город Архангельск» от 1 ноября 2022 г. № 6947р

ПРОЕКТ

межевания территории муниципального образования «Город Архангельск» в границах ул. Партизанской, ул. Малиновского и ул. 40-летия Великой Победы площадью 19,6267 га

Основная часть проекта межевания территории

I. Текстовая часть проекта межевания территории

Перечень и сведения о площади образуемых земельных участков, в том числе возможные способы их образования

При анализе исходной документации выявлено, что проектируемые земельные участки, расположенные в границах ул. Партизанской, ул. Малиновского и ул. 40-летия Великой Победы, будут сформированы в кадастровом квартале 29:22:031004 на территории, в отношении которой подготовлен проект планировки Северного района муниципального образования «Город Архангельск», утвержденный распоряжением мэра города Архангельска от 27 февраля 2015 года № 516р. Проект межевания данной территории выполняется в 4 этапа:

1 этап:

Под объектом, расположенным по адресу: Архангельская область, г. Архангельск, Северный территориальный округ, по ул. Партизанской, дом № 66, сформирован земельный участок 29:22:031004:3У1 площадью 3 448 кв. м с разрешенным использованием: «многоэтажная жилая застройка (высотная застройка)».

Под объектом, расположенным по адресу: Архангельская область, г. Архангельск, Северный территориальный округ, по ул. Партизанской, дом № 64, сформирован земельный участок 29:22:031004:3У2 площадью 5 549 кв. м с разрешенным использованием: «среднеэтажная жилая застройка».

Под объектом, расположенным по адресу: Архангельская область, г. Архангельск, Северный территориальный округ, по ул. Партизанской, дом № 64, корп. 1, сформирован земельный участок 29:22:031004:3У3 площадью 9 103 кв. м с разрешенным использованием: «среднеэтажная жилая застройка».

Под объектом, расположенным по адресу: Архангельская область, г. Архангельск, Северный территориальный округ, по ул. Партизанской, дом № 62, корп. 1, сформирован земельный участок 29:22:031004:3У4 площадью 4 129 кв. м с разрешенным использованием: «среднеэтажная жилая застройка».

По адресу: Архангельская область, г. Архангельск, Северный территориальный округ сформирован земельный участок 29:22:031004:3У5 площадью 14 521 кв. м с разрешенным использованием «благоустройство территории; улично-дорожная сеть».

Под объектом, расположенным по адресу: Архангельская область, г. Архангельск, Северный территориальный округ, по ул. 40-летия Великой Победы, дом № 5, сформирован земельный участок 29:22:031004:3У6 площадью 10 971 кв. м с разрешенным использованием: «многоэтажная жилая застройка (высотная застройка)». В границах земельного участка 29:22:031004:3У6 необходимо сформировать часть земельного участка :3У6/чзУ1 площадью 583 кв. м в целях обеспечения земельного участка 29:22:031004:23 доступом к землям общего пользования.

Под объектом, расположенным по адресу: Архангельская область, г. Архангельск, Северный территориальный округ, по ул. 40-летия Великой Победы, сформирован земельный участок 29:22:031004:3У7 площадью 363 кв. м с разрешенным использованием: «коммунальное обслуживание».

Под объектом, расположенным по адресу: Архангельская область, г. Архангельск, Северный территориальный округ, по ул. Партизанской сформирован земельный участок 29:22:031004:3У8 площадью 4 790 кв. м с разрешенным использованием: «многоэтажная жилая застройка (высотная застройка)».

Под объектом, расположенным по адресу: Архангельская область, г. Архангельск, Северный территориальный округ, по ул. Малиновского, дом № 2, сформирован земельный участок 29:22:031004:3У9 площадью 9 066 кв. м с разрешенным использованием: «среднеэтажная жилая застройка». В границах земельного участка 29:22:031004:3У9 необходимо сформировать часть земельного участка :3У9/чзУ1 площадью 393 кв. м в целях обеспечения земельного участка 29:22:031004:4 и 29:22:031004:9 доступом к землям общего пользования.

Под объектом, расположенным по адресу: Архангельская область, г. Архангельск, Северный территориальный округ, по ул. 40-летия Великой Победы сформирован земельный участок 29:22:031004:3У21 площадью 3784 кв. м с разрешенным использованием: «отдых (рекреация)».

Под объектом, расположенным по адресу: Архангельская область, г. Архангельск, Северный территориальный округ, по ул. 40-летия Великой Победы сформирован земельный участок 29:22:031004:3У22 площадью 1051 кв. м с разрешенным использованием: «отдых (рекреация)».

Под объектом, расположенным по адресу: Архангельская область, г. Архангельск, Северный территориальный округ, по ул. Малиновского сформирован земельный участок 29:22:031004:3У23 площадью 1 687 кв. м с разрешенным использова-

нием: «среднеэтажная жилая застройка».

Под объектом, расположенным по адресу: Архангельская область, г. Архангельск, Северный территориальный округ, по ул. Партизанской, дом № 68, корп. 1, сформирован земельный участок 29:22:031004:3У25 площадью 500 кв. м с разрешенным использованием: «магазины».

К последующим этапам проекта межевания территории необходимо приступить после сноса многоквартирных домов, расположенных на территории проектирования, и расселения жильцов, проживающих в этих домах.

2 этап:

Образование земельного участка 29:22:031004:3У10 площадью 1 353 кв. м с разрешенным использованием: «деловое управление». Участок 29:22:031004:3У10 образовать путем перераспределения земельного участка 29:22:031004:26 и части земельного участка :26/п1 (:26/п1 – часть земельного участка, исключаемая из участка 29:22:031004:26 и передаваемая в земли государственности).

Итого: 29:22:031004:26 – :26/п1.

Образование земельного участка 29:22:031004:3У11 площадью 1 030 кв. м с разрешенным использованием: «деловое управление». Участок 29:22:031004:3У11 образовать путем перераспределения земельного участка 29:22:031004:2 и части земельного участка :2/п1 (:2/п1 – часть земельного участка, исключаемая из участка 29:22:031004:2 и передаваемая в земли государственности).

Итого: 29:22:031004:2 – :2/п1.

Образование земельного участка 29:22:031004:3У12 площадью 5 937 кв. м с разрешенным использованием: «многоэтажная жилая застройка (высотная застройка)». Участок 29:22:031004:3У12 образовать путем перераспределения земельного участка 29:22:031004:2663 и части земельного участка :2663/п1 (:2663/п1 – часть земельного участка, исключаемая из участка 29:22:031004:2663 и передаваемая в земли государственности).

Итого: 29:22:031004:2663 – :2663/п1.

Образование земельного участка 29:22:031004:3У13 площадью 3 902 кв. м с разрешенным использованием: «многоэтажная жилая застройка (высотная застройка)». Участок 29:22:031004:3У13 образовать путем перераспределения земельного участка 29:22:031004:38 и части земельного участка :38/п1 (:38/п1 – часть земельного участка, исключаемая из участка 29:22:031004:38 и передаваемая в земли государственности).

Итого: 29:22:031004:38 – :38/п1.

Образование земельного участка 29:22:031004:3У14 площадью 3 640 кв. м с разрешенным использованием: «многоэтажная жилая застройка (высотная застройка)». Участок 29:22:031004:3У14 образовать путем перераспределения земельного участка 29:22:031004:35 и части земельного участка :35/п1 (:35/п1 – часть земельного участка, исключаемая из участка 29:22:031004:35 и передаваемая в земли государственности).

Итого: 29:22:031004:35 – :35/п1.

3 этап:

Раздел земельного участка 29:22:031004:3У5 площадью 14 521 кв. м с разрешенным использованием «благоустройство территории; улично-дорожная сеть» на три земельных участка 29:22:031004:3У15, 29:22:031004:3У16, 29:22:031004:3У17:

29:22:031004:3У15 площадью 411 кв. м,

разрешенное использование: «общественное управление»;

29:22:031004:3У16 площадью 12 818 кв. м,

разрешенное использование «благоустройство территории; улично-дорожная сеть» с последующим изменением разрешенного использования на «среднеэтажная жилая застройка»;

29:22:031004:3У17 площадью 1 292 кв. м,

разрешенное использование: «многоэтажная жилая застройка (высотная застройка)».

4 этап:

Образование земельного участка 29:22:031004:3У18 площадью 2 794 кв. м с разрешенным использованием: «деловое управление» путем объединения земельных участков 29:22:031004:3У10 (площадью 1 353 кв. м), 29:22:031004:3У11 (площадью 1 030 кв. м), 29:22:031004:3У15 (площадью 411 кв. м).

Образование земельного участка 29:22:031004:3У19 площадью 13 201 кв. м с разрешенным использованием: «многоэтажная жилая застройка (высотная застройка)» путем объединения земельных участков 29:22:031004:3У17 (площадью 1 292 кв. м), 29:22:031004:3042 (площадью 11 908 кв. м).

Образование земельного участка 29:22:031004:3У20 площадью 473 кв. м с разрешенным использованием: «коммунальное обслуживание» путем объединения земельных участков 29:22:031004:3У7 (площадью 363 кв. м), 29:22:031004:16 (площадью 110 кв. м).

Образование земельного участка 29:22:031004:3У24 площадью 6 780 кв. м с разрешенным использованием: «коммунальное обслуживание» путем объединения земельных участков 29:22:031004:3У23 (площадью 1 687 кв. м), 29:22:031004:34 (площадью 5 093 кв. м).

Территория, в отношении которой подготовлен проект межевания, располагается в границах следующих зон:

полностью в границе зоны санитарной охраны источников питьевого и хозяйственно-бытового водоснабжения, определенной в соответствии с распоряжениями министерства природных ресурсов и лесопромышленного комплекса Архангельской области (3 пояс);

полностью в границе зоны санитарной охраны источников питьевого и хозяйственно-бытового водоснабжения, определенной в соответствии с распоряжениями министерства природных ресурсов и лесопромышленного комплекса Архангельской области (2 пояс);

полностью в границе шумовой зоны Б, В от аэропорта, определенной в соответствии с рекомендациями по установлению зон ограничения жилой застройки в окрестностях аэропортов гражданской авиации из условий шума;

частично в границе санитарного разрыва от железнодорожных путей, определенные в соответствии с Постановлением Госстроя Российской Федерации от 27 сентября 2003 года № 170 «Об утверждении Правил и норм технической эксплуатации жилищного фонда»;

частично в границе водоохраных зон, определенных в соответствии с Водным кодексом Российской Федерации.

Границы территорий объектов культурного наследия не выявлены.

Характеристики земельных участков, подлежащих образованию, представлены в таблице 1.

Таблица 1

Проектируемый земельный участок, обозначение	Проектная площадь, кв. м	Исходные характеристики	Проектные характеристики
1 этап			
29:22:031004:3У1	3 448	Земли государственной собственности	Земли населенных пунктов Разрешенное использование: "многоэтажная жилая застройка (высотная застройка)"
29:22:031004:3У2	5 549	Земли государственной собственности	Земли населенных пунктов Разрешенное использование: "среднеэтажная жилая застройка"
29:22:031004:3У3	9 103	Земли государственной собственности	Земли населенных пунктов Разрешенное использование: "среднеэтажная жилая застройка"
29:22:031004:3У4	4 129	Земли государственной собственности	Земли населенных пунктов Разрешенное использование: "среднеэтажная жилая застройка"
29:22:031004:3У5	14 521	Земли государственной собственности	Земли населенных пунктов Разрешенное использование: "благоустройство территории; улично-дорожная сеть"
29:22:031004:3У6	10 971	Земли государственной собственности	Земли населенных пунктов Разрешенное использование: "многоэтажная жилая застройка (высотная застройка)"
29:22:031004:3У7	363	Земли государственной собственности	Земли населенных пунктов Разрешенное использование: "коммунальное обслуживание"
29:22:031004:3У8	4 790	Земли государственной собственности	Земли населенных пунктов Разрешенное использование: " многоэтажная жилая застройка (высотная застройка)"
29:22:031004:3У9	9 066	Земли государственной собственности	Земли населенных пунктов Разрешенное использование: "среднеэтажная жилая застройка"
29:22:031004:3У21	3 784	Земли государственной собственности	Земли населенных пунктов Разрешенное использование: "отдых (рекреация)"
29:22:031004:3У22	1 051	Земли государственной собственности	Земли населенных пунктов Разрешенное использование: "отдых (рекреация)"
29:22:031004:3У23	1 687	Земли государственной собственности	Земли населенных пунктов Разрешенное использование: "среднеэтажная жилая застройка"
29:22:031004:3У25	500	Земли государственной собственности	Земли населенных пунктов Разрешенное использование: "магазины"
2 этап			
29:22:031004:3У10	1 353	29:22:031004:26 – :26/ п1	Земли населенных пунктов Разрешенное использование: "деловое управление"
29:22:031004:3У11	1 030	29:22:031004:2 – :2/ п1	Земли населенных пунктов Разрешенное использование: "деловое управление"
29:22:031004:3У12	5 937	29:22:031004:2663 – :2663/ п1	Земли населенных пунктов Разрешенное использование: "многоэтажная жилая застройка (высотная застройка)"
29:22:031004:3У13	3 902	29:22:031004:38 – :38/ п1	Земли населенных пунктов Разрешенное использование: "многоэтажная жилая застройка (высотная застройка)"
29:22:031004:3У14	3 640	29:22:031004:35 – :35/ п1	Земли населенных пунктов Разрешенное использование "многоэтажная жилая застройка (высотная застройка)"
3 этап			
29:22:031004:3У15	411	29:22:031004:3У5	Земли населенных пунктов Разрешенное использование: "деловое управление"
29:22:031004:3У16	12 818	Земли населенных пунктов Разрешенное использование: "благоустройство территории; улично-дорожная сеть"	Земли населенных пунктов Разрешенное использование: "благоустройство территории; улично-дорожная сеть" с последующим изменением на: "среднеэтажная жилая застройка"
29:22:031004:3У17	1 292		Земли населенных пунктов Разрешенное использование: "многоэтажная жилая застройка (высотная застройка)"
4 этап			
29:22:031004:3У18	2 794	29:22:031004:3У10 Земли населенных пунктов Разрешенное использование: "деловое управление" 29:22:031004:3У11 Земли населенных пунктов Разрешенное использование: "деловое управление" 29:22:031004:3У15 Земли населенных пунктов Разрешенное использование: "деловое управление"	Земли населенных пунктов Разрешенное использование: "деловое управление"

Проектируемый земельный участок, обозначение	Проектная площадь, кв. м	Исходные характеристики	Проектные характеристики
29:22:031004:3У19	13 201	29:22:031004:3У17 Земли населенных пунктов Разрешенное использование: "многоэтажная жилая застройка (высотная застройка)" 29:22:031004:3042 Земли населенных пунктов Разрешенное использование: "для эксплуатации многоквартирного жилого дома"	Земли населенных пунктов Разрешенное использование: "многоэтажная жилая застройка (высотная застройка)"
29:22:031004:3У20	473	29:22:031004:3У7 Земли населенных пунктов Разрешенное использование: "коммунальное обслуживание" 29:22:031004:16 Земли населенных пунктов Разрешенное использование: "эксплуатация канализационной насосной станции (КНС № 5)"	Земли населенных пунктов Разрешенное использование: "коммунальное обслуживание"
29:22:031004:3У24	6 780	29:22:031004:3У23 Земли населенных пунктов Разрешенное использование: "среднеэтажная жилая застройка" 29:22:031004:34 Земли населенных пунктов Разрешенное использование: "для эксплуатации многоквартирного жилого дома"	Земли населенных пунктов Разрешенное использование: "среднеэтажная жилая застройка"

Характеристики частей земельных участков, подлежащих образованию, представлены в таблице 2.

Таблица 2

Проектируемая часть земельного участка, обозначение	Проектная площадь, кв. м	Исходные характеристики	Проектные характеристики
29:22:031004:3У6/чзУ1	583	Земли государственной собственности	Часть земельного участка образована в целях обеспечения земельного участка 29:22:031004:23 доступом к землям общего пользования
29:22:031004:3У9/чзУ1	393	Земли государственной собственности	Часть земельного участка образована в целях обеспечения земельного участка 29:22:031004:4, 29:22:031004:9 доступом к землям общего пользования

Каталог координат представлен в таблице 3.

Таблица 3

Проектируемый земельный участок, обозначение	Координаты	
	X	Y
1	2	3
29:22:031004:3У1	658658,23	2522655,04
	658614,60	2522776,76
	658603,25	2522772,65
	658589,94	2522767,85
	658620,05	2522681,90
	658632,64	2522645,96
	658658,23	2522655,04
29:22:031004:3У2	658632,64	2522645,96
	658620,05	2522681,90
	658542,23	2522654,64
	658500,27	2522639,94
	658491,32	2522636,75
	658482,57	2522633,78
	658495,05	2522597,76
	658632,64	2522645,96
29:22:031004:3У3	658620,05	2522681,90
	658589,94	2522767,85
	658583,57	2522786,08
	658505,72	2522758,84
	658512,54	2522739,39
	658542,23	2522654,64
	658620,05	2522681,90
29:22:031004:3У4	658542,23	2522654,64
	658512,54	2522739,39
	658469,15	2522724,36
	658475,85	2522705,04
	658496,52	2522645,37
	658498,23	2522645,95
	658500,27	2522639,94
	658542,23	2522654,64
29:22:031004:3У5	658592,84	2522838,33
	658572,68	2522831,65
	658559,16	2522870,71
	658553,83	2522868,78
	658553,54	2522868,68
	658538,07	2522912,70
	658502,91	2522900,55
	658502,57	2522900,43
	658515,56	2522864,56
	658530,45	2522869,89
	658528,83	2522874,44
	658545,83	2522880,34
	658553,42	2522858,50
	658553,72	2522855,47
	658553,48	2522853,93
	658553,08	2522853,07
	658538,36	2522847,81
	658541,56	2522838,87
	658554,32	2522843,36
	658559,86	2522827,38
	658567,18	2522806,23
	658497,88	2522781,23
	658490,37	2522802,07
	658476,98	2522797,22
	658475,12	2522802,69
	658470,65	2522801,08
	658472,77	2522794,64
	658484,86	2522798,83
	658488,21	2522789,41
	658476,12	2522785,19
	658487,77	2522752,63
	658373,33	2522712,96
	658373,44	2522709,12
	658376,30	2522701,51
	658379,16	2522693,89
	658380,11	2522686,21
	658287,82	2522652,67
	658276,28	2522684,73
	658271,36	2522697,50
	658268,91	2522739,22
	658206,51	2522715,99
	658229,47	2522650,08
	658257,74	2522659,59

Проектируемый земельный участок, обозначение	Координаты	
	X	Y
1	2	3
29:22:031004:3У6	658255,35	2522666,96
	658272,22	2522672,23
	658274,55	2522665,08
	658269,66	2522663,48
	658274,32	2522649,18
	658281,42	2522651,68
	658284,03	2522643,56
	658277,00	2522641,20
	658278,75	2522636,19
	658295,05	2522641,52
	658343,10	2522657,77
	658388,95	2522673,65
	658388,51	2522674,89
	658433,76	2522690,98
	658475,85	2522705,04
	658469,15	2522724,36
	658512,54	2522739,39
	658505,72	2522758,84
	658583,57	2522786,08
	658574,62	2522811,56
	658579,18	2522813,17
	658599,14	2522820,18
	658592,84	2522838,33
	658538,83	2522882,87
	658531,29	2522904,19
	658524,01	2522901,66
	658531,84	2522880,33
	658538,83	2522882,87
	658267,73	2522684,29
	658264,72	2522697,19
	658256,57	2522695,02
	658259,49	2522682,40
	658267,73	2522684,29
	658387,67	2522705,97
	658394,65	2522687,30
	658451,64	2522707,90
	658445,33	2522726,84
	658387,67	2522705,97
29:22:031004:3У6	658397,75	2522853,45
	658382,31	2522897,66
	658455,02	2522923,91
	658454,90	2522924,26
	658443,49	2522957,08
	658428,26	2522967,23
	658427,29	2522970,21
	658322,27	2522933,07
	658311,97	2522962,20
	658299,91	2522958,03
	658294,08	2522950,27
	658305,90	2522913,62
	658285,57	2522906,43
	658287,20	2522900,25
	658294,33	2522902,91
	658302,12	2522881,02
	658311,94	2522877,11
	658326,66	2522869,41
	658349,67	2522877,70
	658360,92	2522845,61
	658334,11	2522835,94
	658330,57	2522845,96
	658324,74	2522843,90
	658342,96	2522795,25
	658344,02	2522795,77
	658330,95	2522830,96
	658397,75	2522853,45
29:22:031004:3У7	658354,95	2522781,62
	658349,37	2522797,72
	658344,02	2522795,77
	658342,96	2522795,25
	658327,76	2522789,94
	658331,20	2522779,39

Проектируемый земельный участок, обозначение	Координаты	
	X	Y
1	2	3
29:22:031004:3У8	658323,78	2522776,81
	658334,92	2522770,44
	658339,73	2522771,98
	658349,34	2522779,48
	658354,95	2522781,62
	658343,13	2522778,21
	658344,72	2522779,91
	658345,52	2522782,13
	658345,41	2522784,45
	658344,43	2522786,57
	658342,71	2522788,16
	658340,52	2522788,96
	658338,17	2522788,85
	658336,05	2522787,85
	658334,46	2522786,14
	658333,66	2522783,94
	658333,75	2522781,61
	658334,75	2522779,49
	658336,47	2522777,91
	658338,66	2522777,09
	658341,01	2522777,20
	658343,13	2522778,21
	658327,90	2522546,75
	658303,77	2522616,65
	658225,86	2522589,36
	658237,39	2522557,04
	658219,16	2522550,55
	658219,25	2522550,32
	658237,21	2522556,72
	658244,21	2522537,15
	658263,67	2522543,60
	658310,96	2522560,44
	658317,17	2522543,01
	658327,90	2522546,75
	658174,98	2522830,56
	658168,22	2522850,04
	658227,29	2522873,07
	658222,99	2522884,54
	658188,83	2522872,41
	658189,92	2522868,99
	658180,25	2522865,39
	658179,16	2522868,21
	658149,36	2522857,43
	658144,78	2522870,64
	658139,34	2522886,04
	658134,05	2522884,17
	658123,30	2522915,27
	658235,31	2522954,01
	658228,98	2522972,37
	658208,81	2522970,70
	658121,32	2522941,38
	658124,47	2522933,05
	658100,36	2522924,56
	658099,95	2522925,38
	658097,79	2522924,38
	658080,12	2522918,21
	658118,25	2522809,07
	658146,15	2522819,64
	658174,98	2522830,56
29:22:031004:3У10	658614,60	2522776,76
	658613,90	2522778,71
	658617,64	2522780,13
	658605,27	2522814,89
	658601,50	2522813,54
	658599,14	2522820,18
	658579,18	2522813,17
	658574,67	2522811,58
	658589,94	2522767,85
	658603,25	2522772,65
	658614,60	2522776,76
29:22:031004:3У11	658596,49	2522839,55
	658582,60	2522878,55
	658559,16	2522870,71
	658572,68	2522831,65
	658596,49	2522839,55
29:22:031004:3У12	658581,11	2522878,51
	658538,47	2522998,28
	658507,15	2522995,66
	658514,07	2522975,93
	658493,34	2522968,74
	658500,41	2522948,34
	658495,87	2522946,41
	658500,86	2522932,81
	658493,27	2522930,00
	658490,68	2522937,14
	658489,71	2522936,81
	658502,91	2522900,55
	658538,07	2522912,70
	658553,54	2522868,68
	658559,16	2522870,71
	658581,11	2522878,51
29:22:031004:3У13	658490,68	2522937,14
	658488,42	2522943,49
	658495,87	2522946,41
	658500,41	2522948,34
	658493,34	2522968,74
	658514,07	2522975,93
	658507,15	2522995,66
	658421,31	25

Table with columns: Проектируемый земельный участок, обозначение; Координаты (X, Y); 1, 2, 3. Contains multiple rows of land parcels with their respective coordinates.

Table with columns: Проектируемый земельный участок, обозначение; Координаты (X, Y); 1, 2, 3. Contains multiple rows of land parcels with their respective coordinates.

Каталог координат частей земельных участков представлен в таблице 4.

Table 4: Table with columns: Проектируемая часть земельного участка, обозначение; Координаты (X, Y); 1, 2, 3. Lists specific land parcels and their coordinates.

- 1. Утвердить прилагаемый проект межевания территории городского округа «Город Архангельск» в границах части элемента планировочной структуры: ул. Папанина, Окружного шоссе и ул. Воронина В.И. площадью 31,8369 га.
2. Опубликовать распоряжение в газете «Архангельск – Город воинской славы» и на официальном информационном интернет-портале городского округа «Город Архангельск».

Глава городского округа «Город Архангельск»

Д.А. Морев

УТВЕРЖДЕН
распоряжением Главы
городского округа
«Город Архангельск»
от 1 ноября 2022 г. № 6948р

ПРОЕКТ
межевания территории городского округа «Город Архангельск»
в границах части элемента планировочной структуры:
ул. Папанина, Окружного шоссе, и ул. Воронина В.И. площадью 31,8369 га

Основная часть проекта межевания территории

1. Проект межевания территории. Текстовая часть

1.1. Перечень и сведения о площади образуемых земельных участков, в том числе возможные способы их образования

В границах проектируемой территории возможно размещение новых объектов капитального строительства. Категория земель: земли населенных пунктов. Общая площадь территории проектирования составляет 31,8494 га. Функциональное назначение территориальных зон, в границах которых разрабатывается проект межевания территории – зона специализированной общественной застройки (О2), зона транспортной инфраструктуры -Т. Формирование проектных границ земельных участков выполнено в пределах существующей красной линии. Перечень и сведения о площади образуемых земельных участков, в том числе возможные способы их образования представлены в таблице 1.

Таблица 1

Table with columns: Проектируемый земельный участок, обозначение; Проектная площадь, кв.м; Исходные характеристики. Lists land parcels with their project area and ownership characteristics.

Под объектом, расположенным по адресу: г. Архангельск, ул. Папанина, необходимо сформировать земельный участок 29:22:070301:3У1, площадью 8 856 кв. м с основным видом разрешенного использования: Отдых (рекреация) (5.0).

Необходимо сформировать земельный участок 29:22:070301:3У2 площадью 59 864 кв. м с основным видом разрешенного использования: Благоустройство территории (12.0.2).

Необходимо сформировать земельный участок 29:22:070301:3У3 площадью 812 кв. м с основным видом разрешенного использования: Благоустройство территории (12.0.2), путем раздела земельного участка с кадастровым номером 29:22:070301:548. Для этого необходимо изменить вид разрешенного использования земельного участка с кадастровым номером 29:22:070301:548 с вида разрешенного использования: Для организации и эксплуатации спортивной площадки без права капитального строительства и создания объектов недвижимости на вид разрешенного использования: Благоустройство территории (12.0.2).

Необходимо сформировать земельный участок 29:22:070301:3У4 площадью 734 кв. м с основным видом разрешенного использования: Благоустройство территории (12.0.2).

Необходимо сформировать земельный участок 29:22:070301:3У5 площадью 617 кв. м с основным видом разрешенного использования: Благоустройство территории (12.0.2).

Необходимо сформировать земельный участок 29:22:070301:3У6 площадью 1584 кв. м с основным видом разрешенного использования: Благоустройство территории (12.0.2).

Необходимо сформировать земельный участок 29:22:070301:3У7 площадью 13 254 кв. м с основным видом разрешенного использования: Благоустройство территории (12.0.2);

Необходимо сформировать земельный участок 29:22:070301:3У8 площадью 8 130 кв. м с основным видом разрешенного использования: Благоустройство территории (12.0.2);

Необходимо сформировать земельный участок 29:22:070302:3У9 площадью 2 314 кв. м с основным видом разрешенного использования: Благоустройство территории (12.0.2);

Необходимо сформировать земельный участок 29:22:070302:3У10 площадью 93 кв. м с основным видом разрешенного использования: Благоустройство территории (12.0.2);

Необходимо сформировать земельный участок 29:22:070301:3У11 площадью 23 601 кв. м с основным видом разрешенного использования: Благоустройство территории (12.0.2);

Необходимо сформировать земельный участок 29:22:070301:3У12 площадью 1 203 кв. м с основным видом разрешенного использования: Благоустройство территории (12.0.2);

Необходимо сформировать земельный участок 29:22:070301:3У13 площадью 612 кв. м с основным видом разрешенного использования: Коммунальное обслуживание (3.1).

Каталог координат образуемых земельных участков приведен в таблице 2.

Таблица 2

Table with columns: № 3У; № точки; Координаты точек (X, Y). Lists points for land parcels 3У1 and 3У2 with their coordinates.

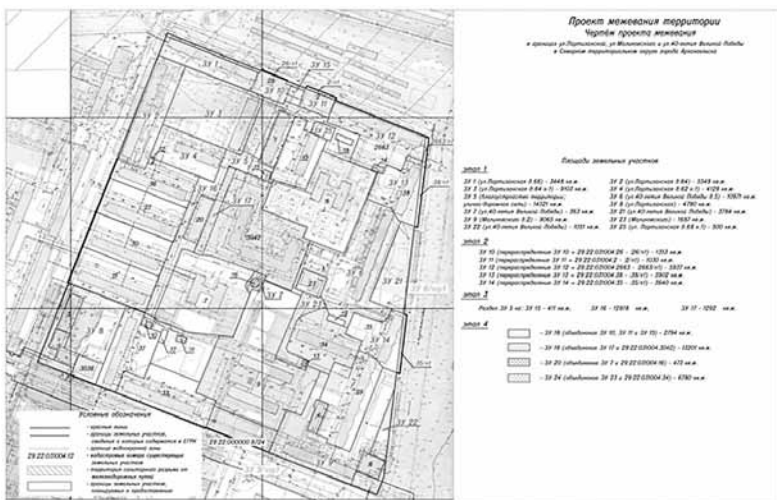
Table with columns: № 3У; № точки; Координаты точек (X, Y). Lists points for land parcels 3У2 and 3У2 with their coordinates.

II. Чертежи межевания территории

Графическая часть основной части проекта межевания территории выполнена в составе следующих чертежей: Чертеж межевания территории с указанием границ образуемых и изменяемых земельных участков (масштаб 1:2000) представлен в приложении к настоящему проекту межевания.

На чертеже межевания отображены: границы существующих элементов планировочной структуры; красные линии, утвержденные в составе проекта планировки территории (приняты на основании проекта планировки Северного района муниципального образования «Город Архангельск», утвержденного распоряжением мэра города Архангельска от 27 февраля 2015 года № 516р); границы образуемых и изменяемых земельных участков, условные номера образуемых земельных участков. Границы публичных сервитутов на территории проектирования не выявлены.

ПРИЛОЖЕНИЕ
к проекту межевания территории
муниципального образования «Город Архангельск»
в границах ул. Партизанской, ул. Малиновского
и ул. 40-летия Великой Победы площадью 19,6267 га



ГЛАВА ГОРОДСКОГО ОКРУГА
«ГОРОД АРХАНГЕЛЬСК»
РАСПОРЯЖЕНИЕ

от 1 ноября 2022 г. № 6948р

Об утверждении проекта межевания территории городского округа «Город Архангельск» в границах части элемента планировочной структуры: ул. Папанина, Окружного шоссе и ул. Воронина В.И. площадью 31,8369 га

В соответствии с Градостроительным кодексом Российской Федерации, Федеральным законом от 6 октября 2003 года № 131-ФЗ «Об общих принципах организации местного самоуправления в Российской Федерации», Уставом городского округа «Город Архангельск», учитывая результаты общественных обсуждений:

№ 3У	№ точки	Координаты точек	
		X	Y
	19	649075,77	2527239,70
	20	649070,57	2527245,11
	21	649066,03	2527249,84
	22	649059,52	2527243,58
	1	649039,69	2527224,55
Внутренний контур 4			
3У2	1	648982,44	2526965,78
	2	648980,87	2526965,90
	3	648979,00	2526965,73
	4	648977,10	2526965,01
	5	648954,87	2526945,20
	6	648953,28	2526943,08
	7	648952,53	2526940,49
	8	648952,79	2526937,57
	9	648953,66	2526935,07
	10	648955,89	2526932,59
	11	649010,38	2526874,82
12	649041,21	2526903,81	
13	648984,03	2526965,32	
11	648982,44	2526965,78	
Внутренний контур 5			
3У2	1	648924,77	2527028,24
	2	648923,78	2527028,49
	3	648922,32	2527028,20
	4	648920,85	2527027,51
	5	648895,60	2527004,35
	6	648894,54	2527002,12
	7	648894,55	2527000,80
	8	648895,07	2526998,72
	9	648895,89	2526997,17
	10	648896,96	2526996,05
	11	648941,21	2526948,49
12	648943,22	2526947,37	
13	648945,45	2526946,92	
14	648947,59	2526947,17	
15	648949,62	2526948,06	
16	648974,39	2526970,14	
17	648974,89	2526971,21	
18	648975,12	2526972,38	
19	648975,04	2526973,55	
20	648974,73	2526974,58	
21	648973,92	2526975,83	
22	648972,99	2526976,87	
23	648946,31	2527004,94	
24	648940,92	2527011,27	
25	648928,70	2527024,91	
26	648926,09	2527027,55	
1	648924,77	2527028,24	
Внутренний контур 6			
3У2	1	649099,81	2527121,81
	2	649070,54	2527095,08
	3	649085,76	2527078,47
	4	649115,02	2527105,48
	1	649099,81	2527121,81
Внутренний контур 7			
3У2	1	648946,35	2527101,60
	2	649035,48	2527182,11
	3	649080,94	2527131,65
	4	649086,77	2527136,97
	5	649095,29	2527127,55
	6	649089,61	2527122,35
	7	649084,90	2527127,56
	8	648995,38	2527046,68
Внутренний контур 8			
3У2	1	648877,64	2527141,33
	2	648870,30	2527149,31
	3	648858,76	2527136,38
	4	648851,43	2527129,68
	5	648847,24	2527125,80
	6	648861,39	2527110,66
	7	648864,14	2527113,75
	8	648877,57	2527099,41
	9	648875,94	2527097,72
	10	648946,60	2527022,26
	11	648948,43	2527023,95
	12	648961,28	2527010,24
	13	648966,99	2527015,58
	14	648965,91	2527016,70
	15	648973,34	2527023,68
	16	648961,36	2527036,48
	17	648964,29	2527039,21
	18	648893,64	2527114,62
	19	648890,74	2527111,89
	20	648878,68	2527146,14
	21	648872,37	2527131,62
	22	648879,19	2527137,92
1	648877,64	2527141,33	
Внутренний контур 9			
3У2	1	648857,39	2527146,14
	2	648847,24	2527157,14
	3	648840,58	2527151,26
	4	648851,10	2527140,46
	1	648857,39	2527146,14
Внутренний контур 10			
3У2	1	649003,27	2527214,13
	2	648988,79	2527229,78
	3	648961,41	2527204,23
	4	648955,72	2527211,34
	5	648949,53	2527218,58
	6	648883,11	2527287,83
	7	648880,91	2527288,77
	8	648878,22	2527288,06
	9	648855,01	2527264,44
	10	648854,63	2527255,47
	11	648902,07	2527208,83
	12	648928,41	2527198,20
	13	648933,17	2527193,42
	14	648949,25	2527176,85
	15	648964,04	2527160,54
	16	648967,50	2527160,36
	17	648969,62	2527160,84
	18	648971,08	2527161,79
	19	648990,70	2527180,32

№ 3У	№ точки	Координаты точек		
		X	Y	
	20	648991,05	2527185,35	
	21	648990,02	2527186,47	
	22	648995,80	2527192,18	
	23	648988,65	2527200,02	
	1	649003,27	2527214,13	
Внутренний контур 11				
3У2	1	648979,18	2527245,07	
	2	648963,92	2527260,49	
	3	648964,82	2527261,48	
	4	648910,78	2527310,92	
	5	648896,93	2527295,81	
	6	648950,97	2527246,34	
	7	648948,83	2527244,00	
	8	648957,25	2527236,31	
	9	648953,84	2527232,12	
	10	648959,13	2527226,56	
	1	648979,18	2527245,07	
Внутренний контур 12				
3У2	1	648987,35	2527254,26	
	2	648979,19	2527263,41	
	3	648973,54	2527258,36	
	4	648981,80	2527249,13	
	1	648987,35	2527254,26	
Внутренний контур 13				
3У2	1	648800,69	2527136,9	
	2	648781,96	2527157,04	
	3	648748,28	2527125,72	
	4	648767,37	2527105,19	
	1	648800,69	2527136,9	
	3У3	1	648902,12	2527010,32
		2	648916,56	2526994,26
		3	648927,95	2526994,91
		4	648942,95	2527008,89
		5	648940,92	2527011,27
		6	648928,70	2527024,91
7		648926,09	2527027,55	
8		648924,77	2527028,24	
9		648923,78	2527028,49	
10		648922,32	2527028,20	
11		648920,85	2527027,51	
3У4	1	648969,64	2527195,42	
	2	648961,41	2527204,23	
	3	648955,72	2527211,34	
	4	648949,53	2527218,58	
	5	648940,92	2527209,46	
	6	648945,06	2527203,45	
	7	648933,17	2527193,42	
	8	648949,25	2527176,85	
	3У5	1	648878,68	2527124,78
		2	648872,37	2527131,62
		3	648879,19	2527137,92
4		648877,64	2527141,33	
5		648870,30	2527149,31	
6		648858,76	2527136,38	
7		648851,43	2527129,68	
8		648847,24	2527125,80	
9		648861,39	2527110,66	
10		648864,14	2527113,75	
11		648870,17	2527119,42	
12	648871,46	2527118,05		
1	648878,68	2527124,78		
3У6	1	649059,52	2527243,58	
	2	649039,69	2527224,55	
	3	649066,94	2527195,21	
	4	649096,71	2527222,73	
	5	649092,45	2527227,34	
	6	649087,05	2527233,09	
	7	649078,53	2527242,35	
	8	649075,77	2527239,70	
	9	649070,57	2527245,11	
	10	649066,03	2527249,84	
	3У7	1	648807,06	2526919,78
2		648854,52	2526964,61	
3		648849,91	2526969,81	
4		648848,77	2526975,57	
5		648746,85	2527083,94	
6		648727,24	2527109,72	
7		648674,92	2527060,97	
8		648701,05	2527033,60	
9		648701,06	2527033,60	
10		648707,06	2527026,92	
11		648707,05	2527026,91	
12	648730,32	2527001,03		
3У8	1	648857,39	2527146,14	
	2	648847,24	2527157,14	
	3	648840,58	2527151,26	
	4	648851,10	2527140,46	
1	648857,39	2527146,14		
3У9	1	648793,73	2527171,66	
	2	648727,24	2527109,72	
	3	648674,92	2527060,97	
	4	648674,50	2527061,41	
	5	648670,43	2527057,50	
6	648553,99	2527175,78		
7	648554,06	2527175,84		
8	648605,01	2527140,50		
9	648671,84	2527066,09		
10	648724,17	2527113,12		
11	648785,97	2527169,75		
12	648768,92	2527188,72		
13	648780,79	2527199,86		
14	648785,32	2527195,03		
15	648778,53	2527188,76		
1	648793,73	2527171,66		
3У10	1	648987,35	2527254,26	
	2	648979,19	2527263,41	
	3	648973,54	2527258,36	
	4	648981,80	2527249,13	
	1	648987,35	2527254,26	
3У11	1	648774,08	2527324,58	
	2	648772,28	2527324,96	
	3	648771,82	2527325,45	
	4	648771,88	2527325,51	

№ 3У	№ точки	Координаты точек		
		X	Y	
	5	648754,67	2527343,87	
	6	648755,47	2527344,63	
	7	648759,10	2527348,10	
	8	648778,07	2527328,19	
	9	648784,23	2527334,04	
	10	648765,25	2527353,95	
	11	648772,85	2527361,21	
	12	648732,12	2527403,88	
	13	648739,39	2527410,82	
	14	648733,16	2527417,31	
	15	648731,95	2527418,37	
	16	648731,54	2527418,80	
	17	648731,55	2527418,81	
	18	648706,95	2527444,95	
	19	648750,49	2527486,58	
	20	648750,32	2527486,69	
	21	648750,85	2527487,19	
	22	648771,46	2527501,16	
	23	648929,61	2527400,57	
	24	648973,76	2527370,12	
	25	648927,33	2527325,96	
	26	648917,67	2527333,46	
	27	648853,45	2527267,57	
	28	648851,83	2527256,49	
	29	648844,02	2527249,28	
	30	648842,31	2527251,22	
	31	648835,72	2527258,26	
	Внутренний контур 1			
	3У11	1	648876,68	2527379,72
		2	648848,26	2527353,69
		3	648875,40	2527323,76
4		648904,28	2527350,30	
5		648894,47	2527360,33	
6		648896,80	2527362,45	
7		648891,72	2527367,53	


2. Чертежи межевания территории

Графическая часть основной части проекта межевания территории выполнена в составе чертежа: чертеж межевания территории с указанием границ образуемых и изменяемых земельных участков (масштаб 1:2000) представлен в приложении к проекту межевания.

На чертеже межевания отображены:
границы существующих элементов планировочной структуры;
красные линии;
линии отступа от красных линий в целях определения мест допустимого размещения зданий, строений, сооружений (в соответствии с Правилами землепользования и застройки муниципального образования «Город Архангельск» минимальный отступ зданий, строений, сооружений от красных линий вновь строящихся или реконструируемых зданий, строений, сооружений должен быть на расстоянии не менее 5 метров);
границы образуемых и изменяемых земельных участков, условные номера образуемых земельных участков.
Границы публичных сервитутов на территории проектирования не выявлены.

ПРИЛОЖЕНИЕ

к проекту межевания территории городского округа «Город Архангельск» в границах части элемента планировочной структуры: ул. Пананина, Окружного шоссе, и ул. Воронина В.И. площадью 31,8369 га



ГЛАВА ГОРОДСКОГО ОКРУГА «ГОРОД АРХАНГЕЛЬСК»

РАСПОРЯЖЕНИЕ

от 2 ноября 2022 г. № 7031р

О подготовке проекта внесения изменений в проект планировки центральной части муниципального образования «Город Архангельск» в границах элемента планировочной структуры: просп. Чумбарова-Лучинского, ул. Поморская, просп. Троицкий, ул. Карла Либкнехта площадью 6,2218 га

В соответствии с Градостроительным кодексом Российской Федерации, с учетом обращения Ананьева А.Л.:

1. Принять решение о подготовке проекта внесения изменений в проект планировки центральной части муниципального образования «Город Архангельск» в границах элемента планировочной структуры: просп. Чумбарова-Лучинского, ул. Поморская, просп. Троицкий, ул. Карла Либкнехта площадью 6,2218 га.
2. Подготовить проект внесения изменений в проект планировки центральной части муниципального образования «Город Архангельск» в границах элемента планировочной структуры: просп. Чумбарова-Лучинского, ул. Поморская, просп. Троицкий, ул. Карла Либкнехта площадью 6,2218 га.
3. Утвердить прилагаемое задание на внесение изменений в проект планировки центральной части муниципального образования «Город Архангельск» в границах элемента планировочной структуры: просп. Чумбарова-Лучинского, ул. Поморская, просп. Троицкий, ул. Карла Либкнехта площадью 6,2218 га.
4. Определить, что физические или юридические лица вправе представлять свои предложения о порядке, сроках подготовки и содержания проекта внесения изменений в проект планировки центральной части муниципального образования «Город Архангельск» в границах элемента планировочной структуры: просп. Чумбарова-Лучинского, ул. Поморская, просп. Троицкий, ул. Карла Либкнехта площадью 6,2218 га в департамент градостроительства Администрации городского округа «Город Архангельск» со дня опубликования настоящего распоряжения до момента назначения общественных обсуждений.
5. Опубликовать распоряжение в газете «Архангельск – Город воинской славы» и на официальном информационном интернет-портале городского округа «Город Архангельск».
6. Срок действия распоряжения – 12 месяцев с момента его опубликования в газете «Архангельск – город воинской славы» и на официальном информационном интернет-портале городского округа «Город Архангельск».
7. Контроль за исполнением распоряжения возложить на заместителя Главы городского округа «Город Архангельск» по инфраструктурному развитию Арсентьева И.В.

Глава городского округа
«Город Архангельск»

Д.А. Морев

УТВЕРЖДЕНО
распоряжением Главы
городского округа
«Город Архангельск»
от 2 ноября 2022 г. № 7031р

ЗАДАНИЕ

на внесение изменений в проект планировки центральной части муниципального образования «Город Архангельск» в границах элемента планировочной структуры: просп. Чумбарова-Лучинского, ул. Поморская, просп. Троицкий, ул. Карла Либкнехта площадью 6,2218 га

Проект внесения изменений в проект планировки центральной части муниципального образования «Город Архангельск», утвержденный распоряжением мэра города Архангельска от 20 декабря 2013 года № 4193р, в границах элемента планировочной структуры: просп. Чумбарова-Лучинского, ул. Поморская, просп. Троицкий, ул. Карла Либкнехта площадью 6,2218 га (далее – проект внесения изменений в проект планировки центральной части).

2. Технический заказчик
Ананьев Александр Леонидович
Адрес: г. Санкт-Петербург, просп. Московский, д. 173, кв. 34.
Источник финансирования работ – средства Ананьева А.Л.
3. Разработчик документации
Разработчик определяется техническим заказчиком в соответствии с действующим законодательством Российской Федерации.
4. Основание для разработки документации
Распоряжение Главы городского округа «Город Архангельск» от 2 ноября 2022 года № 7031р «О подготовке проекта внесения изменений в проект планировки центральной части муниципального образования «Город Архангельск» в границах элемента планировочной структуры: просп. Чумбарова-Лучинского, ул. Поморская, просп. Троицкий, ул. Карла Либкнехта площадью 6,2218 га».
5. Объект градостроительного планирования или застройки территории, его основные характеристики
Элемент планировочной структуры: просп. Чумбарова-Лучинского, ул. Поморская, просп. Троицкий, ул. Карла Либкнехта расположен в Ломоносовском территориальном округе города Архангельска. Территория в границах разработки проекта внесения изменений в проект планировки центральной части составляет 6,2218 га.
6. Размещение элемента планировочной структуры: просп. Чумбарова-Лучинского, ул. Поморская, просп. Троицкий, ул. Карла Либкнехта принять в соответствии со схемой, указанной в приложении № 1 к настоящему заданию.
7. Функциональные зоны согласно генеральному плану муниципального образования «Город Архангельск», утвержденному постановлением министерства строительства и архитектуры Архангельской области от 2 апреля 2020 года № 37-п (с изменениями), в границах которых разрабатывается проект внесения изменений в проект планировки центральной части:
зона смешанной и общественно-деловой застройки;
зона озелененных территорий общего пользования
зона транспортной инфраструктуры.

Территориальные зоны согласно правилам землепользования и застройки городского округа «Город Архангельск», утвержденным постановлением министерства строительства и архитектуры Архангельской области от 29 сентября 2020 года № 68-п (с изменениями), в границах которых разрабатывается проект внесения изменений в проект планировки центральной части:

- зона смешанной и общественно-деловой застройки (кодовое обозначение – О1-1);
 - зона озелененных территорий общего пользования (кодовое обозначение – ПЛ);
 - зона транспортной инфраструктуры (кодовое обозначение – Т).
- Категория земель – земли населенных пунктов.
Рельеф – спокойный.
Элемент планировочной структуры находится в границах следующих зон с особыми условиями использования территорий:
второй и третий пояс санитарной охраны источника водоснабжения;
приаэродромная территория аэропорта Васково;
третья, пятая и шестая подзоны приаэродромной территории аэропорта Васково;
зона регулирования застройки 1 типа (ЗР3-1);
зона А наблюдения культурного слоя;
охранная зона объектов культурного наследия;
в границах элемента планировочной структуры находится территория объекта культурного наследия - ОЗ-2-36: объект «Жилой дом (продовольственный магазин N 19)», расположенный по адресу: г. Архангельск, просп. Троицкий, д. 58/ул. Карла Либкнехта, д. 8;
объект «Жилой дом (филиал Ленинградского электротехнического института связи)», расположенный по адресу: г. Архангельск, ул. Карла Либкнехта, д. 8;
объект «Жилой дом (радиотелевизионный передающий центр)», расположенный по адресу: г. Архангельск, ул. Карла Либкнехта, д. 8, корп. 1.

Постановлением Правительства Архангельской области от 18 ноября 2014 года № 460-пп «Об утверждении границ зон охраны объектов культурного наследия (памятников истории и культуры) народов Российской Федерации, расположенных на территории исторического центра города Архангельска (в Ломоносовском, Октябрьском и Соломбальском территориальных округах)» утверждена охранная зона объекта культурного наследия - ОЗ-2-36, а также режимы использования земель в границах зон охраны. Запреты, требования общего характера, а также особые требования к использованию земель в границах охранной зоны указаны в части 1 приложения № 2 постановления № 460-пп.
Дополнительные требования для зон с особыми условиями использования территорий изложены в пункте 13 настоящего задания.

Транспортная инфраструктура территории сформирована.
В соответствии с картой планируемого размещения автомобильных дорог местного значения муниципального образования «Город Архангельск», включая создание и обеспечение функционирования парковок, в составе генерального плана муниципального образования «Город Архангельск», утвержденного постановлением министерства строительства и архитектуры Архангельской области от 2 апреля 2020 года № 37-п (с изменениями), транспортная связь обеспечивается по просп. Троицкому – магистральной улице районного значения, ул. Карла Либкнехта и ул. Поморской – улицам и дорогам местного значения.

В соответствии с разделом 2 положения о территориальном планировании муниципального образования «Город Архангельск» в составе генерального плана муниципального образования «Город Архангельск», утвержденного постановлением министерства строительства и архитектуры Архангельской области от 2 апреля 2020 года № 37-п (с изменениями) коэффициент плотности застройки для зоны смешанной и общественно-деловой застройки установлен 1,7.

В соответствии с градостроительным планом земельного участка № RU29301000-1281, расположенного в Ломоносовском территориальном округе г. Архангельска по просп. Чумбарова-Лучинского, 47, для размещения административно-торгового здания, утвержденным распоряжением мэра города Архангельска от 9 июля 2014 года № 2161р, максимальный процент застройки в границах участка установлен 85 процентов. Указанная информация может быть использована для подготовки проектной документации применительно к объектам капитального строительства и (или) их частям, строящимся, реконструируемым в границах такого земельного участка, выдачи разрешений на строительство до 31 декабря 2024 года на основании постановления Правительства Архангельской области от 17 января 2017 года № 12-пп.

В соответствии со сводной картой планируемого размещения объектов местного значения муниципального образования «Город Архангельск» в составе генерального плана муниципального образования «Город Архангельск», утвержденного постановлением министерства строительства и архитектуры Архангельской области от 2 апреля 2020 года № 37-п (с изменениями), размещение объектов местного значения в границах элемента планировочной структуры: просп. Чумбарова-Лучинского, ул. Поморская, просп. Троицкий, ул. Карла Либкнехта - не предусмотрено.

6. Основные требования к составу, содержанию и форме представляемых материалов проекта планировки территории, последовательности и сроки выполнения работы

Внесение изменений в проект планировки центральной части осуществить в порядке, установленном Градостроительным кодексом Российской Федерации и порядке, утвержденным постановлением Администрации городского округа «Город Архангельск» от 12 мая 2021 года № 862.

В соответствии с пунктом 5.2 статьи 46 Градостроительного кодекса Российской Федерации – внесение изменений в проект планировки территории путем обсуждения их отдельных частей общественные обсуждения проводятся применительно к таким утверждаемым частям.

Утверждению подлежит основная часть проекта внесения изменений в проект планировки центральной части, которая включает:

- 1) чертеж или чертежи планировки территории, на которых отображаются:
 - а) красные линии;
 - б) границы существующих и планируемых элементов планировочной структуры;
 - в) границы зон планируемого размещения объектов капитального строительства (границы указываются сплошной штриховкой);
- 2) положение о характеристиках планируемого развития территории, в том числе о плотности и параметрах застройки территории (в пределах, установленных градостроительным регламентом), о характеристиках объектов капитального строительства жилого, производственного, общественно-делового и иного назначения и необходимых для функционирования таких объектов и обеспечения жизнедеятельности граждан объектов коммунальной, транспортной, социальной инфраструктур, в том числе объектов, включенных в программы комплексного развития систем коммунальной инфраструктуры, программы комплексного развития социальной инфраструктуры и необходимых для развития территорий в границах элемента планировочной структуры. Для зон планируемого размещения объектов федерального значения, объектов регионального значения, объектов местного значения в такое положение включаются сведения о плотности и параметрах застройки территории, необходимые для размещения указанных объектов, а также в целях согласования проекта планировки территории в соответствии с частью 12.7 статьи 45 Градостроительного кодекса Российской Федерации информация о планируемых мероприятиях по обеспечению сохранения применительно к территориальным зонам, в которых планируется размещение указанных объектов, фактических показателей обеспеченности территории объектами коммунальной, транспортной, социальной инфраструктур и фактических показателей территориальной доступности таких объектов для населения, в том числе: местоположение в городе Архангельске, описание границ и площадь территории проектирования; краткую характеристику существующего использования территории, включая установленные ограничения, сведения о плотности и параметрах застройки территории в пределах, установленных градостроительным регламентом; основные направления развития территории, включая характеристики объектов капитального строительства жилого, производственного, общественно-делового и иного назначения и необходимых для функционирования таких объектов и обеспечения жизнедеятельности граждан объектов коммунальной, транспортной, социальной инфраструктуры, в том числе объектов, включенных в программы комплексного развития систем коммунальной инфраструктуры, программы комплексного развития транспортной инфраструктуры, программы комплексного развития социальной инфраструктуры, программы комплексного развития сохранения, сносу, размещению новых объектов; предложения по развитию транспортной инфраструктуры территории (реконструкция и строительство участков внутриквартальных проездов, улиц, а также по обеспечению сохранения существующих инженерных сетей и сооружений, по их реконструкции, и по строительству новых инженерных сетей и сооружений); таблицу к чертежу планировки территории. В таблице указываются: номера и площади участков территории, зон планируемого размещения объектов капитального строительства; наименование объектов; характеристики размещаемых объектов капитального строительства;

3) положение об очередности планируемого развития территории, содержащие этапы проектирования, строительства, реконструкции объектов капитального строительства жилого, производственного, общественно-делового и иного назначения и этапы строительства, реконструкции необходимых для функционирования таких объектов и обеспечения жизнедеятельности граждан объектов коммунальной, транспортной, социальной инфраструктур, в том числе объектов, включенных в программы комплексного развития систем коммунальной инфраструктуры, программы комплексного развития транспортной инфраструктуры, программы комплексного развития социальной инфраструктуры (при необходимости выполняется в табличной форме).

Материалы по обоснованию проекта внесения изменений в проект планировки территории должны содержать:

- 1) карту (фрагмент карты) планировочной структуры территории поселения, городского округа, межселенной территории муниципального района с отображением границ элементов планировочной структуры;
- 2) результаты инженерных изысканий в объеме, предусмотренном разрабатываемой исполнителем работ программой инженерных изысканий, в случаях, если выполнение таких инженерных изысканий для подготовки документации по планировке территории требуется в соответствии с Градостроительным кодексом Российской Федерации;
- 3) обоснование определения границ зон планируемого размещения объектов капитального строительства;
- 4) схему организации движения транспорта (включая транспорт общего пользования) и пешеходов, отражающую местоположение объектов транспортной инфраструктуры и учитывающую существующие и прогнозные потребности в транспортном обеспечении на территории, а также схему организации улично-дорожной сети;
- 5) схему границ территорий объектов культурного наследия;
- 6) схему границ зон с особыми условиями использования территории;
- 7) обоснование соответствия планируемым параметрам, местоположения и назначения объектов регионального значения, объектов местного значения нормативам градостроительного проектирования и требованиям градостроительных регламентов, а также применительно к территории, в границах которой предусматривается осуществление деятельности по комплексному и устойчивому развитию территории, установленным правилами землепользования и застройки расчетным показателям минимально допустимого уровня обеспеченности территории объектами коммунальной, транспортной, социальной инфраструктур и расчетным показателям максимально допустимого уровня территориальной доступности таких объектов для населения;
- 8) схему, отображающую местоположение существующих объектов капитального строительства, в том числе линейных объектов, объектов, подлежащих сносу, объектов незавершенного строительства, а также проходы к водным объектам общего пользования и их береговым полосам;
- 9) варианты планировочных и (или) объемно-пространственных решений застройки территории в соответствии с проектом внесения изменений в проект планировки территории (в отношении элементов планировочной структуры, расположенных в жилых или общественно-деловых зонах);
- 10) перечень мероприятий по защите территории от чрезвычайных ситуаций природного и техногенного характера, в том числе по обеспечению пожарной безопасности и по гражданской обороне;
- 11) перечень мероприятий по охране окружающей среды;
- 12) обоснование очередности планируемого развития территории;
- 13) схему вертикальной планировки территории, инженерной подготовки и инженерной защиты территории, подготовленную в случаях, установленных уполномоченным Правительством Российской Федерации федеральным органом исполнительной власти, и в соответствии с требованиями, установленными уполномоченным Правительством Российской Федерации федеральным органом исполнительной власти, на которой должны быть отображены:
 - а) границы города Архангельска;
 - б) границы зоны планируемого размещения объектов капитального строительства, устанавливаемые в основной части проекта внесения изменений в проект планировки территории;
 - в) границы зон планируемого размещения объектов капитального строительства, подлежащих выносу из зоны планируемого размещения линейных объектов;
 - г) существующие и директивные (проектные) отметки поверхности по осям трасс автомобильных и железных дорог, проезжих частей в местах пересечения улиц и проездов и в местах перелома продольного профиля, существующие и директивные (проектные) отметки других элементов планировочной структуры территории для вертикальной увязки проектных решений, в том числе со смежными территориями;
 - д) проектные продольные уклоны, направление продольного уклона, расстояние между точками, ограничивающими участок с продольным уклоном;
 - е) горизонтали, отображающие проектный рельеф в виде параллельных линий;
 - ж) типовые поперечные профили автомобильных и железных дорог, элементы улично-дорожной сети;
 - з) иные материалы для обоснования положений по планировке территории, в том числе схему существующих и проектируемых сетей инженерного обеспечения объекта, в соответствии с техническими условиями от ресурсоснабжающих организаций.

В состав проекта внесения изменений в проект планировки центральной части может включаться проект организации дорожного движения, разрабатываемый в соответствии с требованиями Федерального закона от 29 декабря 2017 года № 443-ФЗ «Об организации дорожного движения в Российской Федерации и о внесении изменений в отдельные законодательные акты Российской Федерации».

Проект внесения изменений в проект планировки центральной части предоставляется техническим заказчиком в адрес департамента градостроительства Администрации городского округа «Город Архангельск» на бумажном носителе и в электронном виде в следующем объеме:

- 1) на бумажном носителе в одном экземпляре;
- 2) на электронном носителе (на компакт-диске) в одном экземпляре каждый нижеуказанный вид. Электронная версия проекта внесения изменений в проект планировки центральной части должна содержать:
- 1) графическую часть, выполненную с использованием программного расширения «AutoCad» (*.dwg / *.dxf) в системе координат, используемой для ведения Единого государственного реестра недвижимости (один экземпляр на компакт-диске);
- 2) графическую часть, выполненную в формате *.pdf (один экземпляр на компакт-диске);
- 3) текстовую часть, выполненную с использованием текстового редактора «Word» (*.doc / *.docx) (один экземпляр на компакт-диске).

Текстовая часть проекта внесения изменений в проект планировки центральной части на бумажном носителе должна быть представлена в виде пояснительной записки (сборшорированной книги). Диски должны быть защищены от записи, иметь этикетку с указанием изготовителя, даты изготовления, названия комплекта. В корневом каталоге должен находиться текстовый файл содержания.

7. Основные требования к градостроительным решениям
- При разработке проекта внесения изменений в проект планировки центральной части учесть основные положения: генерального плана муниципального образования «Город Архангельск», утвержденного постановлением министерства строительства и архитектуры Архангельской области от 2 апреля 2020 года № 37-п (с изменениями); правил землепользования и застройки, утвержденных постановлением министерства строительства и архитектуры Архангельской области от 29 сентября 2020 года № 68-п (с изменениями); проекта планировки центральной части муниципального образования «Город Архангельск», утвержденного распоряжением мэра города Архангельска от 20 декабря 2013 года № 4193р (с изменениями).

Проектными решениями в материалах по обоснованию предусмотреть следующие:
Предусмотреть реконструкцию административного здания, размещенного в границах земельного участка с кадастровым номером 29-22:050512-5 по адресу: просп. Чумбарова-Лучинского, д. 47, с учетом ограничений, установленных режимами к объемно-пространственным характеристикам зданий, и требований по увязыванию архитектурных и цветовых решений с характером архитектуры близлежащих объектов исторической застройки, в соответствии с постановлением Правительства Архангельской области от 18 ноября 2014 года № 460-пп «Об утверждении границ зон охраны объектов культурного наследия (памятников истории и культуры) народов Российской Федерации, расположенных на территории исторического центра города Архангельска (в Ломоносовском, Октябрьском и Соломбальском территориальных округах)».

В мероприятиях по реконструкции предусмотреть размещение мансардного этажа в существующей крыше здания. Варианты планировочных и (или) объемно-пространственных решений застройки в границах элемента планировочной структуры: просп. Чумбарова-Лучинского, ул. Поморская, просп. Троицкий, ул. Карла Либкнехта площадью 6,2218 га. Элементы благоустройства следует размещать в соответствии с требованиями, установленными Правилами благоустройства территории муниципального образования «Город Архангельск», СП 82.13330.2016 «Свод правил. Благоустройство территорий. Актуализированная редакция СНиП III-10-75», иными нормативными документами.

Благоустройство территории в отношении элемента планировочной структуры: просп. Чумбарова-Лучинского, ул. Поморская, просп. Троицкий, ул. Карла площадью 6,2218 га должно выполняться в соответствии с действующими нормативными документами.

Обеспечение условий жизнедеятельности маломобильных групп населения согласно требованиям СП 59.13330.2020 «Свод правил. Доступность зданий и сооружений для маломобильных групп населения. Актуализированная редакция СНиП 35-01-2001».

Ширину внутриквартальных проездов предусмотреть не менее 6 м, ширину дорожек и тротуаров – не менее 2,25 м. При организации дорожек и тротуаров необходимо учитывать сложившуюся систему пешеходного движения.

Парковочные места должны быть организованы в соответствии с действующими сводами правил и региональными нормативами градостроительного проектирования.

Проектируемая территория должна быть оборудована специальными площадками для сбора твердых коммунальных отходов закрытого типа.

На площадках предусмотреть размещение контейнеров для раздельного сбора отходов (бумага, картон, пластик, стекло), бункер для крупногабаритных отходов (КГО).

Водоснабжение планируемой территории предусмотреть централизованное. Отведение хозяйственно-бытовых стоков планируемой застройки предусмотреть централизованное. Теплоснабжение планируемой застройки предусмотреть централизованное. Электроснабжение планируемой территории предусмотреть централизованное.

Проектные решения проекта внесения изменений в проект планировки центральной части определяются с учетом удобства транспортной доступности района. Основными требованиями в отношении организации транспорта при планировке района являются: установление удобной связи планировочного района с устройствами внешнего транспорта; организация в районе пешеходных зон; организация улиц и проездов на территории района, обеспечивающих удобство подъездов и безопасность движения.

Проект внесения изменений в проект планировки центральной части подготовить в соответствии с техническими регламентами, нормами отвода земельных участков для конкретных видов деятельности, установленными в соответствии с федеральными законами.

8. Состав, исполнители, сроки и порядок предоставления исходной информации для разработки проекта внесения изменений в проект планировки территории.

Необходимые исходные данные запрашиваются разработчиком самостоятельно, в том числе:

- а) сведения из Единого государственного реестра недвижимости (далее – ЕГРН) о зонах с особыми условиями использования территорий в виде выписки из ЕГРН о зоне с особыми условиями использования;
- б) сведения из ЕГРН о кадастровом плане территории, в пределах которого планируется размещение объекта капитального строительства;
- в) сведения из ЕГРН о правообладателях объектов недвижимости, расположенных в пределах территории, в отношении которой разрабатывается проект планировки территории;
- г) сведения о характеристиках объектов недвижимости, расположенных в пределах территории, в отношении которой разрабатывается проект внесения изменений в проект планировки центральной части в соответствии с таблицей, указанной в приложении № 2 к заданию;
- д) иные исходные данные, необходимые для выполнения работы, включая получение цифровых топографических материалов, документов об использовании земельных участков, на которые действие градостроительных регламентов не распространяется или для которых градостроительные регламенты не устанавливаются.

9. Передача органов государственной власти Российской Федерации, Архангельской области, иных субъектов Российской Федерации, органов местного самоуправления муниципального образования Архангельской области, согласовывающих проект внесения изменений в проект планировки территории.

Проект внесения изменений в проект планировки центральной части должен быть согласован разработчиком с: министерством строительства и архитектуры Архангельской области; инспекцией по охране объектов культурного наследия Архангельской области; департаментом транспорта, строительства и городской инфраструктуры Администрации городского округа «Город Архангельск»;

администрацией Ломоносовского территориального округа; Управлением государственной инспекции безопасности дорожного движения УМВД России по Архангельской области (в случае, если в состав проекта внесения изменений в проект планировки включается проект организации дорожного движения).

Согласование проекта внесения изменений в проект планировки центральной части осуществляется применительно к изменяемой части.

По итогам полученных согласований представить проект внесения изменений в проект планировки центральной части в департамент градостроительства Администрации городского округа «Город Архангельск».

Утверждение проекта внесения изменений в проект планировки центральной части осуществляется в соответствии с Градостроительным кодексом Российской Федерации, Порядком внесения изменений в документацию по планировке территории, отмены такой документации или ее отдельных частей, признания отдельных частей такой документации не подлежащими применению, утвержденным постановлением Администрации городского округа «Город Архангельск» от 12 мая 2021 года № 862.

10. Требования к проекту внесения изменений в проект планировки территории

Проект внесения изменений в проект планировки центральной части выполнить в соответствии с требованиями законодательства, установленными государственными стандартами, техническими регламентами в сфере строительства и градостроительства, настоящим заданием.

Нормативно-правовая и методическая база для выполнения работ:

- Градостроительный кодекс Российской Федерации;
- Земельный кодекс Российской Федерации;
- Жилищный кодекс Российской Федерации;
- Водный кодекс Российской Федерации;
- Градостроительный кодекс Архангельской области;
- Федеральный закон от 30 марта 1999 года № 52-ФЗ «О санитарно-эпидемиологическом благополучии населения»;
- Федеральный закон от 10 января 2002 года № 7-ФЗ «Об охране окружающей среды»;
- Федеральный закон от 14 марта 1995 года № 33-ФЗ «Об особо охраняемых природных территориях»;
- Федеральный закон от 25 июня 2002 года № 73-ФЗ «Об объектах культурного наследия (памятниках истории и культуры) народов Российской Федерации»;
- Федеральный закон от 24 июня 1998 года № 89-ФЗ «Об отходах производства и потребления»;
- Федеральный закон от 21 декабря 1994 года № 68-ФЗ «О защите населения и территорий от чрезвычайных ситуаций природного и техногенного характера»;
- Федеральный закон от 29 декабря 2017 года № 443-ФЗ «Об организации дорожного движения в Российской Федерации и о внесении изменений в отдельные законодательные акты Российской Федерации»;
- постановление Правительства Архангельской области от 18 ноября 2014 года № 460-пп «Об утверждении границ зон охраны объектов культурного наследия (памятников истории и культуры) народов Российской Федерации, расположенных на территории исторического центра города Архангельска (в Ломоносовском, Октябрьском и Соломбальском территориальных округах)»;
- приказ Росреестра от 10 ноября 2020 года № П/0412 «Об утверждении классификатора видов разрешенного использования земельных участков»;
- приказ Министерства строительства и жилищно-коммунального хозяйства РФ от 25 апреля 2017 года № 739/п «Об утверждении требований к цифровым топографическим картам и цифровым топографическим планам, используемым при подготовке графической части документации по планировке территории»;
- постановление Правительства Российской Федерации от 31 марта 2017 года № 402 «Об утверждении Правил выполнения инженерных изысканий, необходимых для подготовки документации по планировке территории»;
- РДС 30-201-98. Инструкция о порядке проектирования и установления красных линий в городах и других поселениях Российской Федерации;
- СП 42.13330.2016. Свод правил. Градостроительство. Планировка и застройка городских и сельских поселений. Актуализированная редакция СНиП 2.07.01-89*;
- СП 476.1325800.2020. Свод правил. Территории городских и сельских поселений. Правила планировки, застройки и благоустройства жилых микрорайонов;
- СП 82.13330.2016. Свод правил. Благоустройство территорий. Актуализированная редакция СНиП III-10-75;
- СП 396.1325800.2018. Улицы и дороги населенных пунктов. Правила градостроительного проектирования;
- генеральный план муниципального образования «Город Архангельск», утвержденный постановлением министерства строительства и архитектуры Архангельской области от 2 апреля 2020 года № 37-п (с изменениями);
- правила землепользования и застройки городского округа «Город Архангельск», утвержденные постановлением министерства строительства и архитектуры Архангельской области от 29 сентября 2020 года № 68-п (с изменениями);
- проект планировки центральной части муниципального образования «Город Архангельск», утвержденный распоряжением мэра города Архангельска от 20 декабря 2013 года № 4193р (с изменениями);
- местные нормативы градостроительного проектирования муниципального образования «Город Архангельск», утвержденные решением Архангельской городской Думы от 20 сентября 2017 года № 567;
- региональные нормативы градостроительного проектирования Архангельской области, утвержденные постановлением Правительства Архангельской области от 19 апреля 2016 года № 123-пп (с изменениями);
- иные законы и нормативные правовые акты Российской Федерации, Архангельской области, муниципального образования «Город Архангельск».

11. Состав и порядок проведения предпроектных научно-исследовательских работ и инженерных изысканий

Проект внесения изменений в проект планировки центральной части надлежит выполнить на топографическом плане. Инженерные изыскания выполнить в соответствии с постановлением Правительства Российской Федерации от 31 марта 2017 года № 402 «Об утверждении Правил выполнения инженерных изысканий, необходимых для подготовки документации по планировке территории».

12. Порядок проведения согласования проекта внесения изменений в проект планировки территории

Порядок согласования проекта внесения изменений в проект планировки центральной части:

1) предварительное рассмотрение основных проектных решений проекта внесения изменений в проект планировки центральной части департаментом градостроительства Администрации городского округа «Город Архангельск»;

2) согласование проекта внесения изменений в проект планировки центральной части с заинтересованными организациями, указанными в пункте 9 настоящего задания;

3) доработка проекта внесения изменений в проект планировки центральной части, устранение замечаний (недостатков) в части внесенных изменений.

Общественные обсуждения или публичные слушания по рассмотрению проекта внесения изменений в проект планировки центральной части проводятся в порядке, установленном в соответствии со статьей 5.1 Градостроительного кодекса Российской Федерации, Федеральным законом от 6 октября 2003 года № 131-ФЗ «Об общих принципах организации местного самоуправления в Российской Федерации», Уставом городского округа «Город Архангельск», Положением об организации и проведении общественных обсуждений или публичных слушаний по вопросам градостроительной деятельности на территории муниципального образования «Город Архангельск», утвержденным решением Архангельской городской Думы от 20 июня 2018 года № 688, а также Порядком внесения изменений в документацию по планировке территории, отмены такой документации или ее отдельных частей, признания отдельных частей такой документации не подлежащими применению, утвержденным постановлением Администрации городского округа «Город Архангельск» от 12 мая 2021 года № 862.

4) доработка проекта внесения изменений в проект планировки центральной части по результатам общественных обсуждений или публичных слушаний;

5) утверждение проекта внесения изменений в проект планировки центральной части администрацией городского округа «Город Архангельск».

13. Дополнительные требования для зон с особыми условиями использования территорий

В соответствии с постановлением Правительства Архангельской области от 18 ноября 2014 года № 460-пп «Об утверждении границ зон охраны объектов культурного наследия (памятников истории и культуры) народов Российской Федерации, расположенных на территории исторического центра города Архангельска (в Ломоносовском, Октябрьском и Соломбальском территориальных округах)», в границах подзоны ЗР3-1 разрешается:

строительство жилых и общественных зданий на основе архитектурных решений, стилистически увязанных с характером архитектуры сохранившейся характерной исторической застройки;

капитальный ремонт, реставрация существующей исторической застройки с сохранением размеров, пропорций и параметров объектов и их частей, применение строительных, отделочных материалов и цветовых решений, аналогичных тем, что использовались при постройке объектов культурного наследия, сохранение формы и цвета оконных переплетов и растреклявок, входных (парадных) дверей и оформления дверных проемов;

реконструкция и нейтрализация существующих дисгармонирующих объектов с учетом ограничений, установленных настоящими режимами к объемно-пространственным характеристикам зданий, и требований по увязыванию архитектурных и цветовых решений с характером архитектуры близлежащих объектов исторической застройки;

проведение работ по благоустройству территории, сохранению и восстановлению историко-градостроительной среды; возведение временных строений и сооружений для проведения работ, направленных на сохранение объектов исторической застройки, благоустройство территории, формирующей историко-градостроительную среду;

возведение строений и сооружений, необходимых для проведения работ по обеспечению пожарной безопасности объектов исторической застройки, защиты их от динамических воздействий;

размещение объектов регулирования дорожного движения;

проведение научных исследований, в том числе археологических;

полеметрическая разведка зданий при реконструкции аварийных зданий;

устройство фундаментов методами без использования забивных свай - при новом строительстве;

строительство подземных сооружений при наличии инженерно-геологической экспертизы, подтверждающей отсутствие негативного влияния этих сооружений на окружающую историческую застройку;

на территории открытых городских пространств локальное изменение лицевых фасадов на уровне первых этажей: устройство витрин и дверных проемов,

не искажающих общее архитектурное решение, устройство мансард без изменения конфигурации крыши на участках утраченной застройки;

снос ветхих объектов, не обладающих признаками объекта культурного наследия, при условии согласования с министерством, и научной фиксации (по предписанию министерства), а также при условии сохранения и музеефикации ценных фасадных деталей, выполненных из дерева и (или) из металла, сохранившихся на зданиях, подлежащих сносу;

сохранение и восстановление (регенерация) зеленых насаждений на территориях скверов, придомовых участков, раздельных полосах улиц; благоустройство этих территорий с устройством ограждений, лавок, других малых архитектурных форм;

размещение на прибрежных территориях объектов рекреационного назначения и объектов торговли (яхт-клубы, лодочные станции, кафе и т.п.) при условии принятия максимальной их высоты в пределах одного этажа (6 м от планировочной отметки земли до венчающего карниза) и нейтральной стилистики;

размещение новых сооружений преимущественно по принципу замены существующих сооружений аналогичными либо меньшими по габаритам;

принятие габаритов и форм объектов, обеспечивающих масштабное соответствие с окружающей исторической природой средой, исключая создание фона, неблагоприятного для восприятия объекта культурного наследия;

принятие максимальной высоты в пределах трех-четырёх этажей высотой по 3,5 м (12 - 15 м от основной отметки земли до венчающего карниза на участках, являющихся смежными с охранной зоной).

В границах подзоны ЗР3-1 запрещается:

размещение новых и расширение существующих промышленных, коммунально-складских и иных предприятий, не связанных с потребностями исторически сложившихся функциональных зон, имеющих культурный, общественный, учебно-воспитательный, жилой характер;

снос деревянных и полукаменных ценных объектов историко-градостроительной среды и объектов, обладающих признаками объекта культурного наследия;

строительство торговых центров, площадь которых превышает 450 кв. м торговых площадей;

строительство и хозяйственное использование исторических зеленых насаждений и ценных участков зеленых насаждений, их формы и площади при осуществлении благоустройства участков в границах подзоны ЗР3-1.

В границах подзоны ЗР3-1 предельные параметры разрешенного использования земельных участков:

принятие габаритов новой застройки, обеспечивающих масштабное соответствие с историко-градостроительной средой на основе наиболее устойчивых пространственно-планировочных признаков и приемов, исключая создание фона неблагоприятного для восприятия объектов культурного наследия;

принятие габаритов по высоте объектов нового строительства в пределах максимальной высоты существующих на сопредельных территориях зданий, составляющих с этими объектами нового строительства единую объемно-планировочную композицию (на участках, являющихся смежными с охранной зоной (территорией) объектов культурного наследия).

В границах подзоны ЗР3-1 устанавливаются предельные параметры высоты зданий и сооружений до 15 м.

Материалы по обоснованию проекта внесения изменений в проект планировки центральной части должны содержать:

1. схему границ территории объектов культурного наследия;
2. схему границ зон с особыми условиями использования территории.

14. Иные требования и условия

Разработанный с использованием компьютерных технологий проект внесения изменений в проект планировки центральной части должен отвечать требованиям государственных стандартов и требованиям по формированию информационной системы обеспечения градостроительной деятельности.

Приложения:

1. Схема границ проектирования.
2. Таблица «Участки территории (зоны) планируемого размещения объектов».

СХЕМА границ проектирования



ПРИЛОЖЕНИЕ № 1
к заданию на внесение изменений в проект планировки центральной части муниципального образования «Город Архангельск» в границах элемента планировочной структуры: просп. Чумбарова-Лучинского, ул. Поморская, просп. Троицкий, ул. Карла площадью 6,2218 га

ПРИЛОЖЕНИЕ № 2
к заданию на внесение изменений в проект планировки центральной части муниципального образования «Город Архангельск» в границах элемента планировочной структуры: просп. Чумбарова-Лучинского, ул. Поморская, просп. Троицкий, ул. Карла площадью 6,2218 га

Таблица «Участки территории (зоны) планируемого размещения объектов»

№ участка на плане	№ объекта на плане	Виды разрешенного использования земельных участков и объектов капитального строительства	Площадь участка, га	Предельные параметры участка			Наименование объекта	Показатели объекта				
				Плотность застрой-ки, тыс.кв.м/га	Высота, м	Застроенность, %		Суммарная по-этажная площадь наземной части в га-баритах наружных стен, тыс.кв.м	Использование под-земного простран-ства	Гостевые приоб-ретенные автостоянки (наземные), м/м	Примечания, ем-кость/мощность	
1	2	3	4	5	6	7	8					9

ГЛАВА ГОРОДСКОГО ОКРУГА «ГОРОД АРХАНГЕЛЬСК»

РАСПОРЯЖЕНИЕ

от 2 ноября 2022 г. № 7032р

Об утверждении проекта межевания территории городского округа «Город Архангельск» в границах элемента планировочной структуры: Лахтинское шоссе площадью 10,6760 га

В соответствии с Градостроительным кодексом Российской Федерации, Федеральным законом от 6 октября 2003 года № 131-ФЗ «Об общих принципах организации местного самоуправления в Российской Федерации», Уставом городского округа «Город Архангельск», учитывая результаты общественных обсуждений:

1. Утвердить прилагаемый проект межевания территории городского округа «Город Архангельск» в границах элемента планировочной структуры: Лахтинское шоссе площадью 10,6760 га.
2. Опубликовать распоряжение в газете «Архангельск – Город воинской славы» и на официальном информационном интернет-портале городского округа «Город Архангельск».

Глава городского округа «Город Архангельск»

Д.А. Морев

УТВЕРЖДЕН распоряжением Главы городского округа «Город Архангельск» от 2 ноября 2022 г. № 7032р

ПРОЕКТ межевания городского округа «Город Архангельск» в границах элемента планировочной структуры: Лахтинское шоссе площадью 10,6760 га

I. Основная часть проекта межевания территории

При проведении подготовительных работ по изучению нормативно-правовой базы, сведений Единого государственного реестра недвижимости и исходной документации выявлено, что образуемые земельные участки расположены в пределах кадастрового квартала 29:16:221301, в границах территориальных зон «Зона застройки среднеэтажными жилыми домами (ЖЗ)», «Многофункциональная общественно-деловая зона (О1)», «Зона специализированной общественной застройки (О2)» и «Зона озелененных территорий общего пользования (Пл)».

1. Перечень и сведения о площади образуемых земельных участков, в том числе возможные способы их образования и вид разрешенного использования образуемых земельных участков в соответствии с проектом планировки территории

Проектом межевания территории предусмотрено образование земельных участков 2 (двумя) этапами путем выполнения кадастровых работ.

1 этап.
Образование земельного участка 29:16:221301:3У1 путем перераспределения земельного участка с кадастровым номером 29:16:221301:1101 и земель, находящихся в государственной собственности, расположенного по Лахтинскому шоссе городского округа «Город Архангельск» в городе Архангельске, площадью 561 кв. м, категория земель – земли населенных пунктов, разрешенное использование - код 4.4 Магазины.

Образование земельного участка 29:16:221301:3У2 путем перераспределения земельного участка с кадастровым номером 29:16:221301:61 и земель, находящихся в государственной собственности, расположенного по Лахтинскому шоссе городского округа «Город Архангельск» в городе Архангельске, площадью 976 кв. м, категория земель – земли населенных пунктов, разрешенное использование - код 4.4 Магазины.

Образование земельного участка 29:16:221301:3У3 из земель, находящихся в государственной собственности, расположенного по Лахтинскому шоссе городского округа «Город Архангельск» в городе Архангельске, площадью 495 кв. м, категория земель – земли населенных пунктов, разрешенное использование - код 12.0.2 Благоустройство территории.

Образование земельного участка 29:16:221301:3У4 из земель, находящихся в государственной собственности, расположенного по Лахтинскому шоссе городского округа «Город Архангельск» в городе Архангельске, площадью 4 164 кв. м, категория земель – земли населенных пунктов, разрешенное использование - код 3.5 Образование и просвещение.

Образование земельного участка 29:16:221301:3У5 из земель, находящихся в государственной собственности, расположенного по Лахтинскому шоссе городского округа «Город Архангельск» в городе Архангельске, площадью 4 797 кв. м, категория земель – земли населенных пунктов, разрешенное использование - код 12.0.2 Благоустройство территории.

Образование земельного участка 29:16:221301:3У6 из земель, находящихся в государственной собственности, расположенного по Лахтинскому шоссе городского округа «Город Архангельск» в городе Архангельске, площадью 4 087 кв. м, категория земель – земли населенных пунктов, разрешенное использование - код 12.0.2 Благоустройство территории.

Образование земельного участка 29:16:221301:3У7 из земель, находящихся в государственной собственности, расположенного по Лахтинскому шоссе городского округа «Город Архангельск» в городе Архангельске, площадью 6 612 кв. м, категория земель – земли населенных пунктов, разрешенное использование - код 2.5 Среднеэтажная жилая застройка.

Образование земельного участка 29:16:221301:3У8 из земель, находящихся в государственной собственности, расположенного по Лахтинскому шоссе городского округа «Город Архангельск» в городе Архангельске, площадью 915 кв. м, категория земель – земли населенных пунктов, разрешенное использование - код 12.0.1 Улично-дорожная сеть.

Образование земельного участка 29:16:221301:3У9 из земель, находящихся в государственной собственности, расположенного по Лахтинскому шоссе городского округа «Город Архангельск» в городе Архангельске, площадью 32 395 кв. м, категория земель – земли населенных пунктов, разрешенное использование - код 2.5 Среднеэтажная жилая застройка.

2 этап.
Образование земельного участка 29:16:221301:3У10 путем объединения земельных участков с кадастровыми номерами 29:16:221301:3У1 и 29:16:221301:3У2, расположенного по Лахтинскому шоссе городского округа «Город Архангельск» в городе Архангельске, площадью 1 537 кв. м, категория земель – земли населенных пунктов, разрешенное использование - код 4.4 Магазины.

Объединение земельных участков с кадастровыми номерами 29:16:221301:3У1 и 29:16:221301:3У2 возможно с момента регистрации права собственности на данные земельные участки.

Координаты образуемых земельных участков представлены в таблице 1.

Таблица 1

Обозначение характерных точек границ	Координаты представлены в системе координат МСК 29	
	X	Y
1 этап		
Условный номер земельного участка 29:16:221301:3У1		
1	638239,89	2525260,57
2	638246,11	2525268,81
3	638236,41	2525273,43
4	638236,06	2525274,10
5	638230,00	2525277,59
6	638203,63	2525295,01
7	638197,36	2525286,29
8	638211,22	2525275,71
9	638229,79	2525264,50
1	638239,89	2525260,57
Условный номер земельного участка 29:16:221301:3У2		
1	638227,07	2525243,60
2	638239,89	2525260,57
3	638229,79	2525264,50
4	638211,22	2525275,71
5	638197,36	2525286,29
6	638185,05	2525269,18
1	638227,07	2525243,60
Условный номер земельного участка 29:16:221301:3У3		
1	638089,37	2525348,15
2	638095,36	2525363,88
3	638091,43	2525367,13
4	638049,68	2525374,01
5	638052,10	2525371,54
6	638081,19	2525351,86
7	638088,53	2525346,79
1	638089,37	2525348,15
Условный номер земельного участка 29:16:221301:3У4		

Обозначение характерных точек границ	Координаты представлены в системе координат МСК 29	
	X	Y
1	638063,60	2525117,30
2	638018,18	2525164,66
3	637993,47	2525135,71
4	637991,24	2525076,79
5	638004,81	2525061,32
1	638063,60	2525117,30
Условный номер земельного участка 29:16:221301:3У5		
1	638021,48	2525248,84
2	638032,94	2525287,28
3	637974,46	2525290,00
4	637958,39	2525308,42
5	637955,32	2525325,34
6	637957,65	2525350,30
7	637903,97	2525354,98
8	637906,05	2525348,39
9	637914,26	2525322,40
10	637923,02	2525289,38
11	637923,67	2525286,57
12	637968,80	2525279,25
13	637981,33	2525275,83
14	638015,39	2525243,20
1	638021,48	2525248,84
Условный номер земельного участка 29:16:221301:3У6		
1	638004,01	2525357,98
2	637992,94	2525391,28
3	637918,18	2525396,14
4	637886,57	2525404,41
5	637900,94	2525354,59
6	637906,05	2525348,39
7	637903,97	2525354,98
8	637957,65	2525350,30

Обозначение характерных точек границ	Координаты представлены в системе координат МСК 29	
	X	Y
9	637958,81	2525362,61
1	638004,01	2525357,98
Условный номер земельного участка 29:16:221301:3У7		
1	638185,51	2525172,99
2	638181,33	2525177,25
3	638151,97	2525207,11
4	638158,51	2525213,95
5	638149,41	2525223,55
6	638142,64	2525216,88
7	638124,89	2525234,97
8	638058,06	2525303,45
9	638054,89	2525298,19
10	638045,83	2525286,85
11	638040,58	2525276,41
12	638040,50	2525274,27
13	638040,88	2525272,66
14	638049,01	2525261,81
15	638058,34	2525270,92
16	638108,91	2525219,17
17	638092,20	2525202,62
18	638103,63	2525145,65
19	638105,78	2525152,59
20	638129,62	2525178,19
21	638158,91	2525149,55
1	638185,51	2525172,99
Условный номер земельного участка 29:16:221301:3У8		
1	638130,40	2525118,50
2	638105,57	2525141,98
3	638103,63	2525145,65
4	638092,20	2525202,62
5	638089,05	2525199,50
6	638100,45	2525144,08
7	638129,06	2525117,13
1	638130,40	2525118,50
Условный номер земельного участка 29:16:221301:3У9		
1	638039,98	2525286,96
2	638034,19	2525274,68
3	638046,40	2525259,27

Обозначение характерных точек границ	Координаты представлены в системе координат МСК 29	
	X	Y
8	638049,01	2525261,81
9	638040,88	2525272,66
10	638040,50	2525274,27
11	638040,58	2525276,41
12	638045,83	2525286,85
13	638054,89	2525298,19
14	638058,06	2525303,45
15	638088,82	2525334,05
16	638092,45	2525344,09
17	638100,72	2525360,05
18	638095,36	2525363,88
19	638089,37	2525348,15
20	638088,53	2525346,79
21	638081,43	2525335,15
22	638067,67	2525321,76
23	638053,07	2525302,51
24	638039,98	2525286,96
25	638034,19	2525274,68
26	638046,40	2525259,27
8	638049,01	2525261,81
Условный номер земельного участка 29:16:221301:3У9		
1	638039,98	2525286,96
2	638034,19	2525274,68
3	638046,40	2525259,27

2. Перечень и сведения о площади образуемых земельных участков, которые будут отнесены к территориям общего пользования или имуществу общего пользования, в том числе в отношении которых предполагаются резервирование и (или) изъятие для государственных или муниципальных нужд

Земельный участок 29:16:221301:3У3 площадью 495 кв. м, земельный участок 29:16:221301:3У5 площадью 4 797 кв. м, земельный участок 29:16:221301:3У6 площадью 4 087 кв. м, земельный участок 29:16:221301:3У8 площадью 915 кв. м, являются земельными участками общего пользования.

3. Целевое назначение лесов, вид (виды) разрешенного использования лесного участка, количественные и качественные характеристики лесного участка, сведения о нахождении лесного участка в границах особо защитных участков лесов

В связи с отсутствием в границах проектирования земельных (лесных) участков, сведения о целевом назначении лесов, виде разрешенного использования лесного участка, количественные и качественные характеристики лесного участка, сведения о нахождении лесного участка в границах особо защитных участков лесов, в данном проекте межевания территории не содержатся.

4. Сведения о границах территории, в отношении которой утвержден проект межевания, содержащие перечень координат характерных точек этих границ в системе координат, используемой для ведения Единого государственного реестра недвижимости

Координаты характерных точек этих границ территории, в отношении которой утвержден проект межевания представлены в таблице 2.

Таблица 2

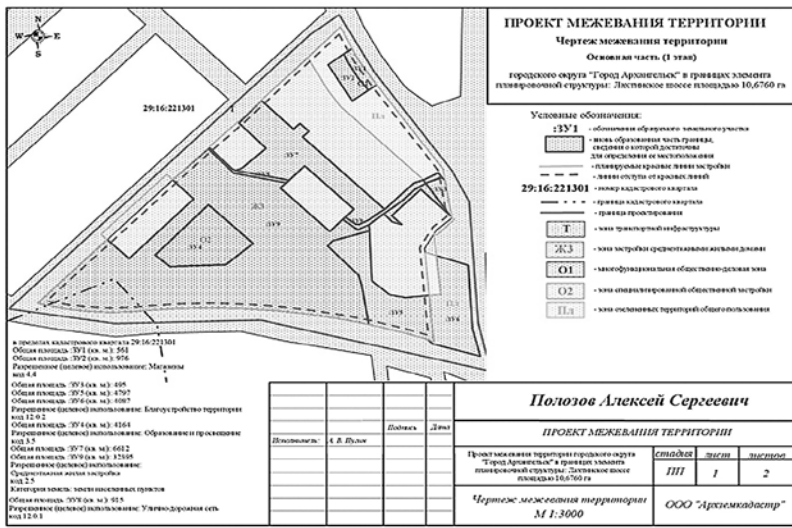
Обозначение характерных точек границ	Координаты представлены в системе координат МСК 29	
	X	Y
1	638285,56	2525255,34
2	638218,14	2525292,67
3	638103,06	2525374,68
4	638067,37	2525392,61
5	637925,80	2525401,92
6	637868,95	2525415,16
7	637928,73	2525172,52
8	637924,81	2525018,73
9	637941,97	2524907,01
10	638262,65	2525225,04
1	638285,56	2525255,34

II. Чертежи межевания территории

Графическая часть основной части проекта межевания территории выполнена в составе чертежей: чертеж межевания территории с указанием границ образуемых и изменяемых земельных участков (масштаб 1:3000) представлен в приложении к настоящему проекту межевания.

На чертеже межевания отображены: границы существующих элементов планировочной структуры; красные линии; линии отступа от красных линий в целях определения мест допустимого размещения зданий, строений, сооружений (в соответствии с Правилами землепользования и застройки муниципального образования «Город Архангельск» минимальный отступ зданий, строений, сооружений от красных линий вновь строящихся или реконструируемых зданий, строений, сооружений должен быть на расстоянии не менее 5 метров); границы образуемых и изменяемых земельных участков, условные номера образуемых земельных участков. Границы публичных сервитутов на территории проектирования не выявлены.

ПРИЛОЖЕНИЕ
к проекту межевания территории
городского округа «Город Архангельск»
в границах элемента планировочной структуры:
Лахтинское шоссе площадью 10,6760 га



ГЛАВА ГОРОДСКОГО ОКРУГА
«ГОРОД АРХАНГЕЛЬСК»

РАСПОРЯЖЕНИЕ

от 2 ноября 2022 г. № 7033р

О подготовке проекта внесения изменений в проект планировки
района «Майская горка» муниципального образования «Город Архангельск»
в границах элемента планировочной структуры: просп. Московский,
ул. Павла Усова, ул. Стрелковая, ул. Октябрья площадью 29,8624 га

В соответствии с Градостроительным кодексом Российской Федерации, с учетом обращения ИП Гайдамович И.А.:

- 1. Принять решение о подготовке проекта внесения изменений в проект планировки района «Майская горка» муниципального образования «Город Архангельск» в границах элемента планировочной структуры: просп. Московский, ул. Павла Усова, ул. Стрелковая, ул. Октябрья площадью 29,8624 га.
2. Подготовить проект внесения изменений в проект планировки района «Майская горка» муниципального образования «Город Архангельск» в границах элемента планировочной структуры: просп. Московский, ул. Павла Усова, ул. Стрелковая, ул. Октябрья площадью 29,8624 га.
3. Утвердить прилагаемое задание на внесение изменений в проект планировки района «Майская горка» муниципального образования «Город Архангельск» в границах элемента планировочной структуры: просп. Московский, ул. Павла Усова, ул. Стрелковая, ул. Октябрья площадью 29,8624 га.
4. Определить, что физические или юридические лица вправе представлять свои предложения о порядке, сроках подготовки и содержании проекта внесения изменений в проект планировки района «Майская горка» муниципального образования «Город Архангельск» в границах элемента планировочной структуры: просп. Московский, ул. Павла Усова, ул. Стрелковая, ул. Октябрья площадью 29,8624 га в департамент градостроительства Администрации городского округа «Город Архангельск» со дня опубликования настоящего распоряжения до момента назначения общественных обсуждений.
5. Опубликовать распоряжение в газете «Архангельск – Город воинской славы» и на официальном информационном интернет-портале городского округа «Город Архангельск».
6. Срок действия распоряжения – 12 месяцев с момента его опубликования в газете «Архангельск – Город воинской славы» и на официальном информационном интернет-портале городского округа «Город Архангельск».
7. Контроль за исполнением распоряжения возложить на заместителя Главы городского округа «Город Архангельск» по инфраструктурному развитию Арсентьева И.В.

Глава городского округа
«Город Архангельск»

Д.А. Морев

УТВЕРЖДЕНО
распоряжением Главы
городского округа
«Город Архангельск»
от 2 ноября 2022 г. № 7033р

ЗАДАНИЕ
на внесение изменений в проект планировки района «Майская горка»
муниципального образования «Город Архангельск» в границах
элемента планировочной структуры: просп. Московский, ул. Павла Усова,
ул. Стрелковая, ул. Октябрья площадью 29,8624 га

- 1. Вид документа (документации)
Проект внесения изменений в проект планировки района «Майская горка» муниципального образования «Город Архангельск», утвержденный распоряжением мэра города Архангельска от 20 февраля 2015 года № 425р, в границах элемента планировочной структуры: просп. Московский, ул. Павла Усова, ул. Стрелковая, ул. Октябрья площадью 29,8624 га (далее – проект внесения изменений в проект планировки района «Майская горка»).
2. Технический заказчик
ИП Гайдамович Илья Анатольевич, ИНН 292600435345, ОГРНИП 292600435345.
Источник финансирования работ – средства ИП Гайдамовича И.А.
3. Разработчик документации
Разработчик определяет техническим заказчиком в соответствии с действующим законодательством Российской Федерации.
4. Основание для разработки документации
Распоряжение Главы городского округа «Город Архангельск» от 2 ноября 2022 года № 7033р «О подготовке проекта внесения изменений в проект планировки района «Майская горка» муниципального образования «Город Архангельск» в границах элемента планировочной структуры: просп. Московский, ул. Павла Усова, ул. Стрелковая, ул. Октябрья площадью 29,8624 га».
5. Объект градостроительного планирования или застройки территории, его основные характеристики
Элемент планировочной структуры: просп. Московский, ул. Павла Усова, ул. Стрелковая, ул. Октябрья расположен в территориальном округе «Майская горка» города Архангельска. Территория в границах разработки проекта внесения изменений в проект планировки района Майская горка составляет 29,8624 га.
Размещение элемента планировочной структуры: просп. Московский, ул. Павла Усова, ул. Стрелковая, ул. Октябрья принять в соответствии со схемой, указанной в приложении № 1 к настоящему заданию.
Функциональные зоны согласно генеральному плану муниципального образования «Город Архангельск», утвержденному постановлением министерства строительства и архитектуры Архангельской области от 2 апреля 2020 года № 37-п (с изменениями), в границах которых разрабатывается проект внесения изменений в проект планировки района «Майская горка»:
производственная зона;
многофункциональная общественно-деловая застройка;
зона транспортной инфраструктуры.
Территориальные зоны согласно правилам землепользования и застройки городского округа «Город Архангельск», утвержденным постановлением министерства строительства и архитектуры Архангельской области от 29 сентября 2020 года № 68-п (с изменениями), в границах которых разрабатывается проект внесения изменений в проект планировки района «Майская горка»:
производственная зона (кодовое обозначение – П);
многофункциональная общественно-деловая застройка (кодовое обозначение – О1);
зона транспортной инфраструктуры (кодовое обозначение – Т).
Категория земель – земли населенных пунктов.
Рельеф – спокойный.
Элемент планировочной структуры находится в границах следующих зон с особыми условиями использования территории:
третий пояс санитарной охраны источника водоснабжения;
приаэродромная территория аэропорта Васьево;
третья, пятая и шестая подзоны приаэродромной территории аэропорта Васьево.
Транспортная инфраструктура территории сформированы.
В соответствии с картой планируемого размещения автомобильных дорог местного значения муниципального образования «Город Архангельск», включая создание и обеспечение функционирования парковок, в составе генерального плана муниципального образования «Город Архангельск», утвержденным постановлением министерства строительства и архитектуры Архангельской области от 2 апреля 2020 года № 37-п (с изменениями), транспортная связь обеспечивается по просп. Московскому, ул. Павла Усова, ул. Октябрья – магистральные улицы районного значения, ул. Стрелковой – улице и дороге местного значения.
В соответствии с разделом 2 положения о территориальном планировании муниципального образования «Город Архангельск» в составе генерального плана муниципального образования «Город Архангельск», утвержденным постановлением министерства строительства и архитектуры Архангельской области от 29 сентября 2020 года № 68-п (с изменениями), коэффициент плотности застройки для производственной зоны установлен 2,4; для многофункциональной общественно-деловой зоны установлен 2,4.
В соответствии со сводной картой планируемого размещения объектов местного значения муниципального образования «Город Архангельск» в составе генерального плана муниципального образования «Город Архангельск», утвержденным постановлением министерства строительства и архитектуры Архангельской области от 2 апреля 2020 года № 37-п (с изменениями), размещение объектов местного значения в границах элемента планировочной структуры: просп. Московский, ул. Павла Усова, ул. Стрелковая, ул. Октябрья – не предусмотрено.
6. Основные требования к составу, содержанию и форме представляемых материалов проекта планировки территории, последовательности и сроки выполнения работы
Внесение изменений в проект планировки района «Майская горка» осуществить в порядке, установленном Градостроительным кодексом Российской Федерации и порядке, утвержденным постановлением Администрации городского округа «Город Архангельск» от 12 мая 2021 года № 862.
В соответствии с пунктом 5.2 статьи 46 Градостроительного кодекса Российской Федерации – внесение изменений в проект планировки территории путем утверждения их отдельных частей общественные обсуждения проводятся применительно к таким утверждаемым частям.

Утверждению подлежит основная часть проекта внесения изменений в проект планировки района «Майская горка», которая включает:

- 1) чертеж или чертежи планировки территории, на которых отображаются:
а) красные линии;
б) границы существующих и планируемых элементов планировочной структуры;
в) границы зон планируемого размещения объектов капитального строительства (границы указываются сплошной штриховкой);
2) положение о характеристиках планируемого развития территории, в том числе о плотности и параметрах застройки территории (в пределах, установленных градостроительным регламентом), о характеристиках объектов капитального строительства жилого, производственного, общественно-делового и иного назначения и необходимых для функционирования таких объектов и обеспечения жизнедеятельности граждан объектов коммунальной, транспортной, социальной инфраструктур, в том числе объектов, включенных в программы комплексного развития систем коммунальной инфраструктуры, программы комплексного развития транспортной инфраструктуры, программы комплексного развития социальной инфраструктуры и необходимых для развития территории в границах элемента планировочной структуры. Для зон планируемого размещения объектов федерального значения, объектов регионального значения, объектов местного значения в такое положение включаются сведения о плотности и параметрах застройки территории, необходимые для размещения указанных объектов, а также в целях согласования проекта планировки территории в соответствии с частью 12.7 статьи 45 Градостроительного кодекса Российской Федерации информация о планируемых мероприятиях по обеспечению сохранения применительно к территориальным зонам, в которых планируется размещение указанных объектов, фактических показателей обеспеченности территории объектами коммунальной, транспортной, социальной инфраструктур и фактических показателей территориальной доступности таких объектов для населения, в том числе:
местоположение в городе Архангельске, описание границ и площадь территории проектирования;
краткую характеристику существующего использования территории, включая установленные ограничения, сведения о плотности и параметрах застройки территории в пределах, установленных градостроительным регламентом;
основные направления развития территории, включая характеристики объектов капитального строительства жилого, производственного, общественно-делового и иного назначения и необходимых для функционирования таких объектов и обеспечения жизнедеятельности граждан объектов коммунальной, транспортной, социальной инфраструктур, в том числе объектов, включенных в программы комплексного развития систем коммунальной инфраструктуры, программы комплексного развития транспортной инфраструктуры, программы комплексного развития социальной инфраструктуры;
предложения по сохранению, сносу, размещению новых объектов;
предложения по развитию транспортной инфраструктуры территории (реконструкция и строительство участков внутриквартальных проездов, улиц, а также по обеспечению сохранения существующих инженерных сетей и сооружений, по их реконструкции, и по строительству новых инженерных сетей и сооружений);
таблицу к чертежу планировки территории. В таблице указываются номера и площади участков территории, зон планируемого размещения объектов капитального строительства, наименование объектов; характеристики размещаемых объектов капитального строительства;
3) положение об очередности планируемого развития территории, содержащие этапы проектирования, строительства, реконструкции объектов капитального строительства жилого, производственного, общественно-делового и иного назначения и этапы строительства, реконструкции необходимых для функционирования таких объектов и обеспечения жизнедеятельности граждан объектов коммунальной, транспортной, социальной инфраструктур, в том числе объектов, включенных в программы комплексного развития систем коммунальной инфраструктуры, программы комплексного развития транспортной инфраструктуры, программы комплексного развития социальной инфраструктуры (при необходимости выполняется в табличной форме).

Материалы по обоснованию проекта внесения изменений в проект планировки территории должны содержать:

- 1) карту (фрагмент карты) планировочной структуры территории поселения, городского округа, межселенной территории муниципального района с отображением границ элементов планировочной структуры;
2) результаты инженерных изысканий в объеме, предусмотренном разрабатываемой исполнителем работ программой инженерных изысканий, в случаях, если выполнение таких инженерных изысканий для подготовки документации по планировке территории требуется в соответствии с Градостроительным кодексом Российской Федерации;
3) обоснование определения границ зон планируемого размещения объектов капитального строительства;
4) схему организации движения транспорта (включая транспорт общего пользования) и пешеходов, отражающую местоположение объектов транспортной инфраструктуры и учитывающую существующие и прогнозные потребности в транспортном обеспечении на территории, а также схему организации улично-дорожной сети;
5) схему границ территорий объектов культурного наследия;
6) схему границ зон с особыми условиями использования территории;
7) обоснование соответствия планируемых параметров, местоположения и назначения объектов регионального значения, объектов местного значения нормативам градостроительного проектирования и требованиям градостроительных регламентов, а также применительно к территории, в границах которой предусматривается осуществление деятельности по комплексному и устойчивому развитию территории, установленным правилами землепользования и застройки расчетным показателем минимального допустимого уровня обеспеченности территории объектами коммунальной, транспортной, социальной инфраструктур и расчетным показателем максимально допустимого уровня территориальной доступности таких объектов для населения;
8) схему, отображающую местоположение существующих объектов капитального строительства, в том числе линейных объектов, объектов, подлежащих сносу, объектов незавершенного строительства, а также проходы к водным объектам общего пользования и их береговым полосам;
9) варианты планировочных и (или) объемно-пространственных решений застройки территории в соответствии с проектом внесения изменений в проект планировки территории (в отношении элементов планировочной структуры, расположенных в жилых или общественно-деловых зонах);
10) перечень мероприятий по защите территории от чрезвычайных ситуаций природного и техногенного характера, в том числе по обеспечению пожарной безопасности и по гражданской обороне;
11) перечень мероприятий по охране окружающей среды;
12) обоснование очередности планируемого развития территории;
13) схему вертикальной планировки территории, инженерной подготовки и инженерной защиты территории, подготовленную в случаях, установленных уполномоченным Правительством Российской Федерации федеральным органом исполнительной власти, и в соответствии с требованиями, установленными уполномоченным Правительством Российской Федерации федеральным органом исполнительной власти, на которой должны быть отображены:
а) границы города Архангельска;
б) границы зоны планируемого размещения объектов капитального строительства, устанавливаемые в основной части проекта внесения изменений в проект планировки территории;
в) границы зон планируемого размещения объектов капитального строительства, подлежащих выносу из зоны планируемого размещения линейных объектов;
г) существующие и директивные (проектные) отметки поверхности по осям трасс автомобильных и железных дорог, проезжих частей в местах пересечения улиц и проездов и в местах перелома продольного профиля, существующие и директивные (проектные) отметки других элементов планировочной структуры территории для вертикальной увязки проектных решений, в том числе со смежными территориями;
д) проектные продольные уклоны, направление продольного уклона, расстояние между точками, ограничивающими участок с продольным уклоном;
е) горизонтали, отображающие проектный рельеф в виде параллельных линий;
ж) типовые поперечные профили автомобильных и железных дорог, элементы улично-дорожной сети;
14) иные материалы для обоснования положений по планировке территории, в том числе схему существующих и проектируемых сетей инженерного обеспечения объекта, в соответствии с техническими условиями от ресурсоснабжающих организаций.

В состав проекта внесения изменений в проект планировки района «Майская горка» может включаться проект организации дорожного движения, разрабатываемый в соответствии с требованиями Федерального закона от 29 декабря 2017 года № 443-ФЗ «Об организации дорожного движения в Российской Федерации и о внесении изменений в отдельные законодательные акты Российской Федерации».

Проект внесения изменений в проект планировки района «Майская горка» предоставляется техническим заказчиком в адрес департамента градостроительства Администрации городского округа «Город Архангельск» на бумажном носителе и в электронном виде в следующем объеме:

- 1) на бумажном носителе (на компакт-диске) в одном экземпляре каждый нижеуказанный вид.
2) на электронном носителе (на компакт-диске) в одном экземпляре каждый нижеуказанный вид.
Электронная версия проекта внесения изменений в проект планировки района «Майская горка» должна содержать:
1) графическую часть, выполненную с использованием программного расширения «AutoCad» (*.dwg / .dxf) в системе координат, используемой для ведения Единого государственного реестра недвижимости (один экземпляр на компакт-диске);
2) графическую часть, выполненную в формате *.pdf (один экземпляр на компакт-диске);
3) текстовую часть, выполненную с использованием текстового редактора «Word» (*.doc / .docx) (один экземпляр на компакт-диске).

Текстовая часть проекта внесения изменений в проект планировки района «Майская горка» на бумажном носителе должна быть представлена в виде пояснительной записки (сброшюрованной книги).

Диски должны быть защищены от записи, иметь этикетку с указанием изготовителя, даты изготовления, названия комплекта. В корневом каталоге должен находиться текстовый файл содержания.

5. Основные требования к градостроительным решениям

При разработке проекта внесения изменений в проект планировки района «Майская горка» учесть основные положения: генерального плана муниципального образования «Город Архангельск», утвержденного постановлением министерства строительства и архитектуры Архангельской области от 2 апреля 2020 года № 37-п (с изменениями); правил землепользования и застройки, утвержденных постановлением министерства строительства и архитектуры Архангельской области от 29 сентября 2020 года № 68-п (с изменениями); проекта планировки района «Майская горка» муниципального образования «Город Архангельск», утвержденного распоряжением мэра города Архангельска от 20 февраля 2015 года № 425р (с изменениями).

Проектными решениями в материалах по обоснованию предусмотреть следующее: предусмотреть реконструкцию административного здания, размещенного в границах земельного участка с кадастровым номером 29-22:050402-80. В мероприятиях по реконструкции предусмотреть пристройку служебных гаражей с помещениями складского назначения.

варианты планировочных и (или) объемно-пространственных решений застройки в границах элемента планировочной структуры: просп. Московский, ул. Павла Усова, ул. Стрелковая, ул. Октябрья площадью 29,8624 га;

элементы благоустройства следует размещать в соответствии с требованиями, установленными Правилами благоустройства территории муниципального образования «Город Архангельск», СП 82.13330.2016 «Свод правил. Благоустройство территорий. Актуализированная редакция СНиП III-10-75», иными нормативными документами;

благоустройство территории в отношении элемента планировочной структуры: просп. Московский, ул. Павла Усова, ул. Стрелковая, ул. Октябрья площадью 29,8624 га должно выполняться в соответствии с действующими нормативными документами;

обеспечение условий жизнедеятельности маломобильных групп населения согласно требованиям СП 59.13330.2020 «Свод правил. Доступность зданий и сооружений для маломобильных групп населения. Актуализированная редакция СНиП 35-01-2001»;

ширину внутриквартальных проездов предусмотреть не менее 6 м, ширину дорожек и тротуаров – не менее 2,25 м. При организации дорожек и тротуаров необходимо учитывать сложившуюся систему пешеходного движения;

парковочные места должны быть организованы в соответствии с действующими сводами правил и региональными нормативными градостроительного проектирования;

проектируемая территория должна быть оборудована специальными площадками для сбора твердых коммунальных отходов закрытого типа;

на площадках предусмотреть размещение контейнеров для раздельного сбора отходов (бумага, картон, пластик, стекло), бункер для крупногабаритных отходов (КГО);

водоснабжение планируемой территории предусмотреть централизованное;

отведение хозяйственно-бытовых стоков планируемой застройки предусмотреть централизованное;

теплоснабжение планируемой застройки предусмотреть централизованное;

электроснабжение планируемой территории предусмотреть централизованное.

Проектные решения проекта внесения изменений в проект планировки района «Майская горка» определяются с учетом удобства транспортной доступности района. Основными требованиями в отношении организации транспорта при планировке района являются: установление удобной связи планировочного района с устройствами внешнего транспорта; организация в районе пешеходных зон; организация улиц и проездов на территории района, обеспечивающих удобство подъезда и безопасность движения.

Проект внесения изменений в проект планировки района Майская горка подготовить в соответствии с техническими регламентами, нормами отвода земельных участков для конкретных видов деятельности, установленными в соответствии с федеральными законами.

8. Состав, исполнители, сроки и порядок предоставления исходной информации для разработки проекта внесения изменений в проект планировки территории.

Необходимые исходные данные запрашиваются разработчиком самостоятельно, в том числе:

а) сведения из Единого государственного реестра недвижимости (далее – ЕГРН) о зонах с особыми условиями использования территорий в виде выписки из ЕГРН о зоне с особыми условиями использования;

б) сведения из ЕГРН о кадастровом плане территории, в пределах которого планируется размещение объекта капитального строительства;

в) сведения из ЕГРН о правообладателях объектов недвижимости, расположенных в пределах территории, в отношении которой разрабатывается проект планировки территории;

г) сведения о характеристиках объектов недвижимости, расположенных в пределах территории, в отношении которой разрабатывается проект внесения изменений в проект планировки района «Майская горка» в соответствии с таблицей, указанной в приложении № 2 к настоящему заданию;

д) иные исходные данные, необходимые для выполнения работы, включая получение цифровых топографических материалов, документов об использовании земельных участков, на которые действие градостроительных регламентов не распространяется или для которых градостроительные регламенты не устанавливаются.

9. Перечень органов государственной власти Российской Федерации, Архангельской области, иных субъектов Российской Федерации, органов местного самоуправления муниципального образования Архангельской области, согласовывающих проект внесения изменений в проект планировки территории.

Проект внесения изменений в проект планировки района «Майская горка» должен быть согласован разработчиком с:

министерством строительства и архитектуры Архангельской области;
департаментом транспорта, строительства и городской инфраструктуры Администрации городского округа «Город Архангельск»;

администрацией территориального округа «Майская горка»;

Управлением государственной инспекции безопасности дорожного движения УМВД России по Архангельской области (в случае, если в состав проекта внесения изменений в проект планировки включается проект организации дорожного движения).

Согласование проекта внесения изменений в проект планировки района «Майская горка» осуществляется применительно к изменяемой части.

По итогам полученных согласований представить проект внесения изменений в проект планировки района «Майская горка» в департамент градостроительства Администрации городского округа «Город Архангельск».

Утверждение проекта внесения изменений в планировку района «Майская горка» осуществляется в соответствии с Градостроительным кодексом Российской Федерации, Порядком внесения изменений в документацию по планировке территории, отмены такой документации или ее отдельных частей, признания отдельных частей такой документации не подлежащими применению, утвержденным постановлением Администрации городского округа «Город Архангельск» от 12 мая 2021 года № 862.

10. Требования к проекту внесения изменений в проект планировки территории

Проект внесения изменений в проект планировки района «Майская горка» выполнить в соответствии с требованиями законодательства, установленными государственными стандартами, техническими регламентами в сфере строительства и градостроительства, настоящим заданием.

Нормативно-правовая и методическая база для выполнения работ:

Градостроительный кодекс Российской Федерации;

Земельный кодекс Российской Федерации;

Жилищный кодекс Российской Федерации;

Водный кодекс Российской Федерации;

Градостроительный кодекс Архангельской области;

Федеральный закон от 30 марта 1999 года № 52-ФЗ «О санитарно-эпидемиологическом благополучии населения»;

Федеральный закон от 10 января 2002 года № 7-ФЗ «Об охране окружающей среды»;

Федеральный закон от 14 марта 1995 года № 33-ФЗ «Об особо охраняемых природных территориях»;

Федеральный закон от 25 июня 2002 года № 73-ФЗ «Об объектах культурного наследия (памятниках истории и культуры) народов Российской Федерации»;

Федеральный закон от 24 июня 1998 года № 89-ФЗ «Об отходах производства и потребления»;

Федеральный закон от 21 декабря 1994 года № 68-ФЗ «О защите населения и территорий от чрезвычайных ситуаций природного и техногенного характера»;

Федеральный закон от 29 декабря 2017 года № 443-ФЗ «Об организации дорожного движения в Российской Федерации и о внесении изменений в отдельные законодательные акты Российской Федерации»;

приказ Росреестра от 10 ноября 2020 года № П/0412 «Об утверждении классификатора видов разрешенного использования земельных участков»;

приказ Министерства строительства и жилищно-коммунального хозяйства РФ от 25 апреля 2017 года № 739/пр «Об утверждении требований к цифровым топографическим картам и цифровым топографическим планам, используемым при подготовке графической части документации по планировке территории»;

постановление Правительства Российской Федерации от 31 марта 2017 года № 402 «Об утверждении Правил выполнения инженерных изысканий, необходимых для подготовки документации по планировке территории»;

РДС 30-201-98. Инструкция о порядке проектирования и установления красных линий в городах и других поселениях Российской Федерации;

СП 42.13330.2016. Свод правил. Градостроительство. Планировка и застройка городских и сельских поселений. Актуализированная редакция СНиП 2.07.01-89*;

СП 476.1325800.2020. Свод правил. Территории городских и сельских поселений. Правила планировки, застройки и благоустройства жилых микрорайонов;

СП 82.13330.2016. Свод правил. Благоустройство территорий. Актуализированная редакция СНиП III-10-75;

СП 396.1325800.2018. Улицы и дороги населенных пунктов. Правила градостроительного проектирования;

генеральный план муниципального образования «Город Архангельск», утвержденный постановлением министерства строительства и архитектуры Архангельской области от 2 апреля 2020 года № 37-п (с изменениями);

правила землепользования и застройки городского округа «Город Архангельск», утвержденные постановлением министерства строительства и архитектуры Архангельской области от 29 сентября 2020 года № 68-п (с изменениями);

проект планировки района «Майская горка» муниципального образования «Город Архангельск», утвержденный распоряжением мэра города Архангельска от 20 февраля 2015 года № 425р (с изменениями);

местные нормативы градостроительного проектирования муниципального образования «Город Архангельск», утвержденные решением Архангельской городской Думы от 20 сентября 2017 года № 567;

региональные нормативы градостроительного проектирования Архангельской области, утвержденные постановлением Правительства Архангельской области от 19 апреля 2016 года № 123-пп (с изменениями);

иные законы и нормативные правовые акты Российской Федерации, Архангельской области, муниципального образования «Город Архангельск».

11. Состав и порядок проведения предпроектных научно-исследовательских работ и инженерных изысканий

Проект внесения изменений в проект планировки района «Майская горка» надлежит выполнить на топографическом плане. Инженерные изыскания выполняются в соответствии с постановлением Правительства Российской Федерации от 31 марта 2017 года № 402 «Об утверждении Правил выполнения инженерных изысканий, необходимых для подготовки документации по планировке территории».

12. Порядок проведения согласования проекта внесения изменений в проект планировки территории

Порядок согласования проекта внесения изменений в проект планировки района «Майская горка»:

1) предварительное рассмотрение основных проектных решений проекта внесения изменений в проект планировки района «Майская горка» департаментом градостроительства Администрации городского округа «Город Архангельск»;

2) согласование проекта внесения изменений в проект планировки района «Майская горка» с заинтересованными организациями, указанными в пункте 9 настоящего задания;

3) доработка проекта внесения изменений в проект планировки района «Майская горка», устранение замечаний (недостатков) в части внесенных изменений.

Общественные обсуждения или публичные слушания по рассмотрению проекта внесения изменений в проект планировки района «Майская горка» проводятся в порядке, установленном в соответствии со статьей 5.1 Градостроительного кодекса Российской Федерации, Федеральным законом от 6 октября 2003 года № 131-ФЗ «Об общих принципах организации местного самоуправления в Российской Федерации», Уставом городского округа «Город Архангельск», Положением об организации и проведении общественных обсуждений или публичных слушаний по вопросам градостроительной деятельности на территории муниципального образования «Город Архангельск», утвержденным решением Архангельской городской Думы от 20 июня 2018 года № 688, а также Порядком внесения изменений в документацию по планировке территории, отмены такой документации или ее отдельных частей, признания отдельных частей такой документации не подлежащими применению, утвержденным постановлением Администрации городского округа «Город Архангельск» от 12 мая 2021 года № 862.

4) доработка проекта внесения изменений в проект планировки района «Майская горка», по результатам общественных обсуждений или публичных слушаний;

5) утверждение проекта внесения изменений в проект планировки района «Майская горка» администрацией городского округа «Город Архангельск».

13. Дополнительные требования для зон с особыми условиями использования территорий

Материалы по обоснованию проекта внесения изменений в проект планировки района «Майская горка» должны содержать:

схему границ территорий объектов культурного наследия;

схему границ зон с особыми условиями использования территории.

14. Иные требования и условия

Разработанный с использованием компьютерных технологий проект внесения изменений в проект планировки района «Майская горка» должен отвечать требованиям государственных стандартов и требованиям по формированию информационной системы обеспечения градостроительной деятельности.

Приложения:

1. Схема границ проектирования.

2. Таблица «Участки территории (зоны) планируемого размещения объектов».

ПРИЛОЖЕНИЕ № 1

к заданию на внесение изменений

в проект планировки района «Майская горка»

муниципального образования «Город Архангельск»

в границах элемента планировочной структуры:

просп. Московский, ул. Павла Усова, ул. Стрелковая, ул. Октябрья площадью 29,8624 га

СХЕМА

границ проектирования



ПРИЛОЖЕНИЕ № 2
к заданию на внесение изменений
в проект планировки района «Майская горка»
муниципального образования «Город Архангельск»
в границах элемента планировочной структуры:
просп. Московский, ул. Павла Усова, ул. Стрелковая,
ул. Октябрья площадью 29,8624 га

Таблица «Участки территории (зоны) планируемого размещения объектов»

№ участка на плане	№ объекта на плане	Виды разрешенного использования земельных участков и объектов капитального строительства	Пределные параметры участка				Наименование объекта	Показатели объекта				
			Площадь участка, га	Плотность застройки, тыс. кв.м/га	Высота, м	Застроенность, %		Суммарная поэтажная площадь наземной части в габаритах наружных стен, тыс. кв.м	Использование полезного пространства	Гостевые приобъектные автостоянки (назёмные), м/м	Примечания, емкость/мощность	
1	2	3	4	5	6	7	8	9	10	11	12	

АДМИНИСТРАЦИЯ ГОРОДСКОГО ОКРУГА «ГОРОД АРХАНГЕЛЬСК»

РАСПОРЯЖЕНИЕ

от 8 ноября 2022 г. № 7059р

Об утверждении Перечня автомобильных дорог общего пользования местного значения городского округа «Город Архангельск»

В соответствии с частью 11 статьи 5 Федерального закона от 8 ноября 2007 года № 257-ФЗ «Об автомобильных дорогах и о дорожной деятельности в Российской Федерации и о внесении изменений в отдельные законодательные акты Российской Федерации»:

1. Утвердить прилагаемый Перечень автомобильных дорог общего пользования местного значения городского округа «Город Архангельск».

2. Признать утратившими силу распоряжение Администрации муниципального образования «Город Архангельск» от 6 июня 2018 года № 1742р «Об утверждении перечня автомобильных дорог общего пользования муниципального образования «Город Архангельск».

3. Опубликовать распоряжение в газете «Архангельск – Город воинской славы» и на официальном информационном интернет-портале городского округа «Город Архангельск».

Глава городского округа
«Город Архангельск»

Д.А. Морев

УТВЕРЖДЕН
распоряжением Администрации
городского округа «Город Архангельск»
от 8 ноября 2022 г. № 7059р

ПЕРЕЧЕНЬ автомобильных дорог общего пользования местного значения городского округа «Город Архангельск»

№ п/п	Идентификационный номер автомобильной дороги	Наименование автомобильной дороги	Территориальный округ	Протяженность, км
1	2	3	4	5
1	11-401-380 ОП МГ 001	Автодорога ул. Гагарина	Октябрьский	2,1
2	11-401-380 ОП МГ 002	Автодорога ул. Воскресенская	Октябрьский	3,2
3	11-401-380 ОП МГ 003	Автодорога ул. Комсомольская	Октябрьский	1,2
4	11-401-380 ОП МГ 004	Автодорога ул. К.Маркса	Октябрьский	1,0
5	11-401-380 ОП МГ 005	Автодорога ул. Попова	Октябрьский	1,5
6	11-401-380 ОП МГ 006	Автодорога ул. Гайдара	Октябрьский	1,7
7	11-401-380 ОП МГ 007	Автодорога ул. Розинга	Октябрьский	0,5
8	11-401-380 ОП МГ 008	Автодорога ул. Кегостровская	Октябрьский	1,7
9	11-401-380 ОП МГ 009	Автодорога ул. Т.Вылки	Октябрьский	0,6
10	11-401-380 ОП МГ 010	Автодорога пр. Сибиряковцев	Октябрьский	1,1
11	11-401-380 ОП МГ 011	Автодорога пр. Приорова	Октябрьский	0,5
12	11-401-380 ОП МГ 012	Автодорога ул. Тесанова	Октябрьский	0,5
13	11-401-380 ОП МГ 013	Автодорога ул. Садовая	Октябрьский	1,6
14	11-401-380 ОП МГ 014	Автодорога пр. К.С.Бадигина	Октябрьский	1,0
15	11-401-380 ОП МГ 015	Автодорога ул. Цветная	Октябрьский	0,2
16	11-401-380 ОП МГ 016	Автодорога ул. Суфтина	Октябрьский	0,6
17	11-401-380 ОП МГ 017	Автодорога ул. Свободы	Октябрьский	1,1
18	11-401-380 ОП МГ 018	Автодорога ул. Логинова	Октябрьский	1,4
19	11-401-380 ОП МГ 019	Автодорога ул. Вологодская	Октябрьский	1,2
20	11-401-380 ОП МГ 020	Автодорога ул. Шубина	Октябрьский	1,2
21	11-401-380 ОП МГ 021	Автодорога ул. Выборного	Октябрьский	0,2
22	11-401-380 ОП МГ 022	Автодорога ул. Самойло	Октябрьский	1,0
23	11-401-380 ОП МГ 023	Автодорога ул. Карельская	Октябрьский	0,3
24	11-401-380 ОП МГ 024	Автодорога ул. Пустозерская, ул. Талажская	Октябрьский	0,3
25	11-401-380 ОП МГ 025	Автодорога ул. Суворова	Октябрьский	0,5
26	11-401-380 ОП МГ 027	Автодорога ул. Береговая	Октябрьский	1,4
27	11-401-380 ОП МГ 028	Автодорога ул. Александра Грина	Октябрьский	0,3
28	11-401-380 ОП МГ 029	Автодорога ул. Никольская, 1-я	Октябрьский	0,3
29	11-401-380 ОП МГ 030	Автодорога ул. Никольская, 2-я	Октябрьский	0,1
30	11-401-380 ОП МГ 031	Автодорога ул. 5-го полка ГВФ	Октябрьский	0,4
31	11-401-380 ОП МГ 032	Автодорога ул. Тимуровская	Октябрьский	0,5
32	11-401-380 ОП МГ 033	Автодорога ул. Близинной	Октябрьский	0,4
33	11-401-380 ОП МГ 034	Автодорога ул. Юбилейная	Октябрьский	1,0
34	11-401-380 ОП МГ 035	Автодорога ул. Зеленолугская	Октябрьский	0,5
35	11-401-380 ОП МГ 036	Автодорога ул. Взлетная	Октябрьский	0,6
36	11-401-380 ОП МГ 037	Автодорога ул. Аэропорт Кегостров	Октябрьский	0,5
37	11-401-380 ОП МГ 038	Автодорога от ул. Кегостровская до МОУ СОШ № 70	Октябрьский	0,5
38	11-401-380 ОП МГ 039	Автодорога ул. КЛДК	Октябрьский	0,9
39	11-401-380 ОП МГ 040	Автодорога от ул. Кегостровская до МДОУ № 30 "Сосенка" по ул. Кегостров, 84	Октябрьский	0,4
40	11-401-380 ОП МГ 041	Автодорога пл. им. В.И.Ленина	Октябрьский	0,1
41	11-401-380 ОП МГ 043	Автодорога проезд от Талажского шоссе, по ул. Авиационной до развилки въезда к очистным сооружениям	Октябрьский	1,3
42	11-401-380 ОП МГ 044	Автодорога 7 въездов с ул. Авиационной к жилым домам и зданию детского сада	Октябрьский	0,9
43	11-401-380 ОП МГ 045	Автодорога проезд от ул. Авиационной до ул. Аэропорт с выездом на Талажское шоссе	Октябрьский	0,7
44	11-401-380 ОП МГ 046	Автодорога проезд от дома № 5 к жилым домам № 7, № 9 по ул. Аэропорт "Архангельск"	Октябрьский	0,7
45	11-401-380 ОП МГ 047	Автодорога проезд с Талажского шоссе вдоль дома № 1 по ул. Аэропорт "Архангельск"	Октябрьский	0,3
46	11-401-380 ОП МГ 048	Автодорога проезд у жилого дома № 9 по ул. Аэропорт "Архангельск" к зданию детского сада	Октябрьский	0,2
47	11-401-380 ОП МГ 049	Автодорога въезд к жилым домам № 2, № 4 по ул. Аэропорт "Архангельск"	Октябрьский	0,1
48	11-401-380 ОП МГ 109	Автодорога от Талажского путепровода (ул. Тесанова) до вертолетной площадки, расположенной на берегу р. Кузнечихи по Талажскому шоссе	Октябрьский	1,2
49	11-401-380 ОП МГ 111	Автодорога проезд от Талажского шоссе до дома № 68 по ул. Авиационной	Октябрьский	0,2

50	11-401-380 ОП МГ 112	Автоторога от дома № 19 по ул. Юбилейной до дома № 12 пос. Кегостров	Октябрьский	0,2	139	11-401-363 ОП МГ 005	Автоторога ул. Мостостроителей	Варавино-Фактория	0,8
51	11-401-380 ОП МГ 113	Автоторога проезд вдоль торцов зданий по адресам: пос. Кегостров, д. 12, д. 13, д. 14, д. 15, д. 17, д. 18, д. 19, д. 20, д. 22, д. 23	Октябрьский	0,2	140	11-401-363 ОП МГ 007	Автоторога ул. Никитова	Варавино-Фактория	0,7
52	11-401-380 ОП МГ 114	Автоторога проезд вдоль торцов зданий по адресам: пос. Кегостров, д. 13, д. 15, д. 18, д. 20, д. 23, д. 24, д. 26, д. 28	Октябрьский	0,2	141	11-401-363 ОП МГ 008	Автоторога ул. Воронина	Варавино-Фактория	1,3
53	11-401-380 ОП МГ 115	Автоторога проезд от ул. Кегостровской до зданий по адресам: ул. Кегостровская, д. 43, корп. 1, д. 45	Октябрьский	0,2	142	11-401-363 ОП МГ 009	Автоторога ул. Почтовый Тракт	Варавино-Фактория	1,2
54	11-401-380 ОП МГ 116	Автоторога Автомобильная дорога от Окружного шоссе до базы МУП "АПАП-1"	Октябрьский	0,8	143	11-401-363 ОП МГ 010	Автоторога подъездная дорога Жаровиха	Варавино-Фактория	1,1
55	11-401-380 ОП МГ 117	Автоторога ул. Петра Норицына	Октябрьский	0,2	144	11-401-363 ОП МГ 011	Автоторога ул. Дачная	Варавино-Фактория	2,8
56	11-401-380 ОП МГ 118	Автоторога ул. Северных конвоев	Октябрьский	0,2	145	11-401-363 ОП МГ 012	Автоторога ул. Революции	Варавино-Фактория	0,6
57	11-401-380 ОП МГ 119	Автоторога проезд за магазином БУМ	Октябрьский	0,4	146	11-401-363 ОП МГ 013	Автоторога ул. Жосу	Варавино-Фактория	0,6
58	11-401-380 ОП МГ 120	Автоторога путепроводная развязка от ул. Сибиряковцев до деформационного шва путепровода	Октябрьский	0,3	147	11-401-363 ОП МГ 014	Автоторога ул. Квартальная	Варавино-Фактория	0,5
59	11-401-370 ОП МГ 001	Автоторога наб. Северной Двины	Ломоносовский - Октябрьский	7,4	148	11-401-363 ОП МГ 015	Автоторога ул. Кирова	Варавино-Фактория	0,3
60	11-401-370 ОП МГ 002	Автоторога просп. Советских космонавтов	Ломоносовский - Октябрьский	3,3	149	11-401-363 ОП МГ 016	Автоторога ул. Кононова	Варавино-Фактория	0,5
61	11-401-370 ОП МГ 003	Автоторога ул. Карла Либкнехта	Ломоносовский	1,2	150	11-401-363 ОП МГ 017	Автоторога ул. Кривоборская	Варавино-Фактория	0,7
62	11-401-370 ОП МГ 004	Автоторога ул. Розы Люксембург	Ломоносовский	1,7	151	11-401-363 ОП МГ 018	Автоторога ул. Н.Островского	Варавино-Фактория	0,4
63	11-401-370 ОП МГ 005	Автоторога ул. Урицкого	Ломоносовский	1,7	152	11-401-363 ОП МГ 019	Автоторога ул. Тарасова	Варавино-Фактория	0,6
64	11-401-370 ОП МГ 006	Автоторога ул. Поморская	Ломоносовский	1,3	153	11-401-363 ОП МГ 020	Автоторога ул. Шкулева	Варавино-Фактория	0,6
65	11-401-370 ОП МГ 007	Автоторога просп. Троицкий	Ломоносовский - Октябрьский	4,5	154	11-401-363 ОП МГ 021	Автоторога ул. Силикатчиков	Варавино-Фактория	0,4
66	11-401-370 ОП МГ 008	Автоторога ул. Тимме	Ломоносовский - Октябрьский	2,1	155	11-401-363 ОП МГ 022	Автоторога ул. Складская	Варавино-Фактория	0,4
67	11-401-370 ОП МГ 009	Автоторога просп. Обводный канал	Ломоносовский - Октябрьский	4,5	156	11-401-363 ОП МГ 023	Автоторога ул. Сухонская	Варавино-Фактория	0,4
68	11-401-370 ОП МГ 010	Автоторога просп. Ломоносова	Ломоносовский - Октябрьский	5,3	157	11-401-363 ОП МГ 024	Автоторога ул. Гражданская	Варавино-Фактория	0,5
69	11-401-370 ОП МГ 011	Автоторога ул. Смольный Буян	Ломоносовский	0,4	158	11-401-363 ОП МГ 025	Автоторога ул. Циолковского	Варавино-Фактория	0,4
70	11-401-370 ОП МГ 012	Автоторога просп. Чумбарова-Лучинского	Ломоносовский	0,2	159	11-401-363 ОП МГ 040	Автоторога ул. Пушкина	Варавино-Фактория	0,4
71	11-401-370 ОП МГ 013	Автоторога ул. Выучейского	Ломоносовский	1,9	160	11-401-363 ОП МГ 069	Автоторога ул. Старожаровихинская	Варавино-Фактория	2,1
72	11-401-370 ОП МГ 014	Автоторога просп. Дзержинского	Ломоносовский - Октябрьский	1,0	161	11-401-363 ОП МГ 070	Автоторога пер. Конечгорский	Варавино-Фактория	0,9
73	11-401-370 ОП МГ 015	Автоторога ул. Стрелковая, 8-ой проезд	Ломоносовский	0,3	162	11-401-363 ОП МГ 071	Автоторога на речпорт до здания № 384, корп. 1 и № 384, корп. 2 по просп. Ленинградскому	Варавино-Фактория	0,4
74	11-401-370 ОП МГ 016	Автоторога ул. Карпогорская	Ломоносовский	2,1	163	11-401-363 ОП МГ 072	Автоторога пер. Лялинский	Варавино-Фактория	0,1
75	11-401-370 ОП МГ 017	Автоторога ул. Р.Куликова, от просп. Ломоносова до просп.Новгородского	Ломоносовский	0,2	164	11-401-363 ОП МГ 073	Автоторога пер. Бобровский	Варавино-Фактория	0,1
76	11-401-370 ОП МГ 018	Автоторога пер. Театральный	Ломоносовский	0,2	165	11-401-363 ОП МГ 074	Автоторога от просп. Ленинградского, д. 442, стр. 1 к спецприемнику на Белой Горе	Варавино-Фактория	0,3
77	11-401-370 ОП МГ 019	Автоторога просп. Новгородский	Ломоносовский - Октябрьский	3,4	166	11-401-363 ОП МГ 075	Автоторога от пр. Ленинградского до кладбища "Жаровихинское"	Варавино-Фактория	0,7
78	11-401-370 ОП МГ 020	Автоторога ул. Северодвинская	Ломоносовский	1,9	167	11-401-363 ОП МГ 078	Автоторога ул. Октябрьская	Варавино-Фактория	0,6
79	11-401-370 ОП МГ 021	Автоторога ул. Р.Шаниной	Ломоносовский	0,3	168	11-401-363 ОП МГ 079	Автоторога ул. Капитальная	Варавино-Фактория	0,5
80	11-401-370 ОП МГ 022	Автоторога ул. Суфтина	Ломоносовский	0,7	169	11-401-363 ОП МГ 086	Автоторога ул. Русанова	Варавино-Фактория	1,0
81	11-401-370 ОП МГ 023	Автоторога ул. И.Кронштадтского	Ломоносовский	0,4	170	11-401-363 ОП МГ 087	Автоторога ул. Лучевая	Варавино-Фактория	0,2
82	11-401-370 ОП МГ 024	Автоторога ул. Серафимовича	Ломоносовский	1,2	171	11-401-363 ОП МГ 089	Автоторога ул. Дорожная	Варавино-Фактория	0,2
83	11-401-370 ОП МГ 025	Автоторога ул. Котласская	Ломоносовский	0,8	172	11-401-363 ОП МГ 090	Автоторога Окружное шоссе	Варавино-Фактория	3,0
84	11-401-370 ОП МГ 026	Автоторога ул. Ильинская	Ломоносовский	0,2	173	11-401-372 ОП МГ 001	Автоторога просп. Московский	Майская горка	2,4
85	11-401-370 ОП МГ 027	Автоторога ул. Красноармейская	Ломоносовский	0,5	174	11-401-372 ОП МГ 002	Автоторога ул. Галушина	Майская горка	1,6
86	11-401-370 ОП МГ 028	Автоторога ул. П.Усова	Ломоносовский	1,1	175	11-401-372 ОП МГ 003	Автоторога ул. Чкалова	Майская горка	1,0
87	11-401-370 ОП МГ 029	Автоторога ул. Парижской Коммуны	Ломоносовский	0,3	176	11-401-372 ОП МГ 004	Автоторога ул. Ленина	Майская горка	0,7
88	11-401-370 ОП МГ 030	Автоторога ул. 23-й Гвардейской Дивизии	Ломоносовский	1,1	177	11-401-372 ОП МГ 005	Автоторога ул. Калининна	Майская горка	0,7
89	11-401-370 ОП МГ 031	Автоторога ул. Володарского	Ломоносовский	1,6	178	11-401-372 ОП МГ 006	Автоторога ул. Октябрят	Майская горка	1,5
90	11-401-370 ОП МГ 032	Автоторога ул. Нагорная	Ломоносовский - Октябрьский	2,6	179	11-401-372 ОП МГ 007	Автоторога ул. Стрелковая	Майская горка - Ломоносовский	2,1
91	11-401-370 ОП МГ 033	Автоторога пер. Банковский	Ломоносовский	0,1	180	11-401-372 ОП МГ 008	Автоторога ул. Красной Звезды	Майская горка	0,7
92	11-401-370 ОП МГ 034	Автоторога ул. Вельская	Ломоносовский	0,9	181	11-401-372 ОП МГ 009	Автоторога ул. Овощная	Майская горка	0,5
93	11-401-370 ОП МГ 035	Автоторога ул. Учительская	Ломоносовский	0,3	182	11-401-372 ОП МГ 010	Автоторога ул. Первомайская	Майская горка	0,6
94	11-401-370 ОП МГ 036	Автоторога ул. Шабалина	Ломоносовский	1,3	183	11-401-372 ОП МГ 011	Автоторога ул. Ф.Абрамова	Майская горка	0,6
95	11-401-370 ОП МГ 037	Автоторога пер. Водников	Ломоносовский	0,3	184	11-401-372 ОП МГ 012	Автоторога ул. Почтовая	Майская горка	0,8
96	11-401-370 ОП МГ 038	Автоторога ул. Коммунальная	Ломоносовский	0,3	185	11-401-372 ОП МГ 013	Автоторога ул. Республиканская	Майская горка	0,6
97	11-401-370 ОП МГ 039	Автоторога ул. Новоквартальная	Ломоносовский	0,4	186	11-401-372 ОП МГ 014	Автоторога ул. Героя Советского Союза Петра Лушева	Майская горка	0,5
98	11-401-370 ОП МГ 040	Автоторога ул. Касаткиной	Ломоносовский	0,7	187	11-401-372 ОП МГ 015	Автоторога ул. Дружбы	Майская горка	1,3
99	11-401-370 ОП МГ 155	Автоторога ул. Чапаева	Ломоносовский	0,4	188	11-401-372 ОП МГ 016	Автоторога ул. Лермонтова	Майская горка	1,0
100	11-401-370 ОП МГ 156	Автоторога ул. Рабочая	Ломоносовский	0,5	189	11-401-372 ОП МГ 017	Автоторога ул. Холмогорская	Майская горка	0,8
101	11-401-370 ОП МГ 160	Площадь 60-летия Октября	Ломоносовский	-	190	11-401-372 ОП МГ 042	Автоторога ул. Бутыгинская	Майская горка	0,2
102	11-401-370 ОП МГ 174	Автоторога ул. Карпогорская, от ул. П.Усова до дома № 14, корп. 1 по ул. П.Усова	Ломоносовский	0,1	191	11-401-372 ОП МГ 043	Автоторога ул. Кооперативная	Майская горка	0,4
103	11-401-388 ОП МГ 001	Автоторога ул. Мостовая	Северный	1,0	192	11-401-372 ОП МГ 044	Автоторога ул. Лесопильщиков	Майская горка	0,4
104	11-401-388 ОП МГ 002	Автоторога ул. 40 лет Великой Победы	Северный	0,9	193	11-401-372 ОП МГ 045	Автоторога ул. Луговая	Майская горка	0,9
105	11-401-388 ОП МГ 003	Автоторога ул. Добролюбова	Северный	0,9	194	11-401-372 ОП МГ 046	Автоторога ул. Машиностроителей	Майская горка	0,2
106	11-401-388 ОП МГ 004	Автоторога ул. Малиновского	Северный	0,5	195	11-401-372 ОП МГ 047	Автоторога ул. Деревообделочников	Майская горка	0,4
107	11-401-388 ОП МГ 005	Автоторога ул. Ударников	Северный	0,5	196	11-401-372 ОП МГ 048	Автоторога ул. Донская	Майская горка	0,3
108	11-401-388 ОП МГ 006	Автоторога ул. Индустриальная	Северный	0,5	197	11-401-372 ОП МГ 049	Автоторога ул. Уральская	Майская горка	0,4
109	11-401-388 ОП МГ 007	Автоторога ул. Кировская	Северный	2,9	198	11-401-372 ОП МГ 050	Автоторога ул. Садовая Поляна	Майская горка	0,2
110	11-401-388 ОП МГ 008	Автоторога ул. Химиков	Северный	0,7	199	11-401-372 ОП МГ 051	Автоторога ул. Серова	Майская горка	0,4
111	11-401-388 ОП МГ 009	Автоторога ул. Тельмана	Северный	0,3	200	11-401-372 ОП МГ 052	Автоторога ул. Сплавная	Майская горка	0,2
112	11-401-388 ОП МГ 010	Автоторога ул. Титова	Северный	0,9	201	11-401-372 ОП МГ 053	Автоторога ул. Спортивная	Майская горка	0,4
113	11-401-388 ОП МГ 011	Автоторога ул. Бергавинова	Северный	0,4	202	11-401-372 ОП МГ 054	Автоторога ул. Строительная	Майская горка	0,3
114	11-401-388 ОП МГ 012	Автоторога ул. Горького	Северный	0,5	203	11-401-372 ОП МГ 055	Автоторога ул. Танкистов	Майская горка	0,4
115	11-401-388 ОП МГ 013	Автоторога ул. Красных Маршалов	Северный	0,8	204	11-401-372 ОП МГ 056	Автоторога ул. Трудовая	Майская горка	0,2
116	11-401-388 ОП МГ 014	Автоторога ул. Кутузова	Северный	0,4	205	11-401-372 ОП МГ 057	Автоторога ул. Гоголя	Майская горка	0,3
117	11-401-388 ОП МГ 015	Автоторога ул. Пушкинская	Северный	0,4	206	11-401-372 ОП МГ 058	Автоторога ул. Полины Осипенко	Майская горка	0,7
118	11-401-388 ОП МГ 016	Автоторога ул. Репина	Северный	0,7	207	11-401-372 ОП МГ 059	Автоторога ул. Песчаная	Майская горка	0,2
119	11-401-388 ОП МГ 017	Автоторога ул. Целлюлозная	Северный	0,5	208	11-401-372 ОП МГ 060	Автоторога ул. Пинежская	Майская горка	1,2
120	11-401-388 ОП МГ 018	Автоторога ул. Ильича	Северный	1,8	209	11-401-372 ОП МГ 061	Автоторога ул. Минская	Майская горка	0,4
121	11-401-388 ОП МГ 019	Автоторога ул. Мусинского	Северный	1,0	210	11-401-372 ОП МГ 062	Автоторога ул. Молодежная	Майская горка	0,2
122	11-401-388 ОП МГ 020	Автоторога ул. Партизанская	Северный	2,0	211	11-401-372 ОП МГ 063	Автоторога ул. Некрасова	Майская горка	0,8
123	11-401-388 ОП МГ 021	Автоторога ул. Орджоникидзе	Северный	0,7	212	11-401-372 ОП МГ 064	Автоторога ул. Полосная	Майская горка	0,1
124	11-401-388 ОП МГ 022	Автоторога ул. Кольская	Северный	0,9	213	11-401-372 ОП МГ 065	Автоторога ул. Поселковая	Майская горка	0,5
125	11-401-388 ОП МГ 023	Автоторога "Соломбальский целлюлозно-бумажный комбинат - Повракульская"	Северный	0,9	214	11-401-372 ОП МГ 066	Автоторога ул. Прибрежная	Майская горка	0,6
126	11-401-388 ОП МГ 024	Автоторога ул. Тихая	Северный	0,3	215	11-401-372 ОП МГ 067	Автоторога ул. Приречная	Майская горка	0,2
127	11-401-388 ОП МГ 025	Автоторога ул. Мичурина	Северный	0,5	216	11-401-372 ОП МГ 068	Автоторога ул. Емельяна Пугачева	Майская горка	0,4
128	11-401-388 ОП МГ 026	Автоторога ул. Ларионова	Северный	1,2	217	11-401-372 ОП МГ 069	Автоторога ул. Российская	Майская горка	0,5
129	11-401-388 ОП МГ 027	Автоторога ул. Побережная	Северный	0,3	218	11-401-372 ОП МГ 070	Автоторога ул. Шенкурская	Майская горка	0,4
130	11-401-388 ОП МГ 028	Автоторога ул. Богового	Северный	1,0	219	11-401-372 ОП МГ 071	Автоторога ул. Энтузиастов	Майская горка	0,5
131	11-401-388 ОП МГ 029	Автоторога ул. Нижняя Повракульская	Северный	0,2	220	11-401-372 ОП МГ 072	Автоторога ул. Кузнечная	Майская горка	0,1
132	11-401-388 ОП МГ 030	Автоторога ул. Суздальцевой	Северный	0,3	221	11-401-372 ОП МГ 077	Автоторога ул. Карпогорская	Майская горка	1,9
133	11-401-388 ОП МГ 031	Автоторога ул. Песочная	Северный	0,5	222	11-401-372 ОП МГ 078	Автоторога проезд от дома № 17 по ул. Первомайской до дома № 24 по ул. Октябрят	Майская горка	0,2
134	11-401-388 ОП МГ 032	Автоторога пр. Верхняя Повракула, 5 линия	Северный	0,1	223	11-401-390 ОП МГ 001	Автоторога просп. Никольский	Соломбальский	2,7
135	11-401-363 ОП МГ 001	Автоторога ул. Белогорская	Варавино-Фактория	1,1	224	11-401-390 ОП МГ 002	Автоторога ул. Советская	Соломбальский	3,2
136	11-401-363 ОП МГ 002	Автоторога ул. Октябрьская	Варавино-Фактория	1,1	225	11-401-390 ОП МГ 003	Автоторога от причального сооружения до ул. Приморской, 2	Соломбальский	0,4
137	11-401-363 ОП М								

238	11-401-390 ОП МГ 016	Автодорога ул. Депутатская	Соломбальский	0,3
239	11-401-390 ОП МГ 017	Автодорога ул. Заполярная	Соломбальский	0,2
240	11-401-390 ОП МГ 018	Автодорога ул. Конечная	Соломбальский	0,3
241	11-401-390 ОП МГ 019	Автодорога ул. Корпусная	Соломбальский	0,7
242	11-401-390 ОП МГ 020	Автодорога пер. Краснофлотский	Соломбальский	0,2
243	11-401-390 ОП МГ 021	Автодорога ул. Кузнечевская	Соломбальский	0,6
244	11-401-390 ОП МГ 022	Автодорога ул. Линейная	Соломбальский	0,5
245	11-401-390 ОП МГ 023	Автодорога ул. Литейная	Соломбальский	0,6
246	11-401-390 ОП МГ 024	Автодорога ул. Маймаксанская	Соломбальский	1,5
247	11-401-390 ОП МГ 025	Автодорога ул. Мещерского	Соломбальский	0,9
248	11-401-390 ОП МГ 026	Автодорога ул. Михайловой	Соломбальский	0,4
249	11-401-390 ОП МГ 027	Автодорога Пертоминский пер.	Соломбальский	0,2
250	11-401-390 ОП МГ 028	Автодорога ул. Полевая	Соломбальский	0,2
251	11-401-390 ОП МГ 029	Автодорога ул. Полярная	Соломбальский	0,8
252	11-401-390 ОП МГ 030	Автодорога наб. Г.Седова	Соломбальский	1,2
253	11-401-390 ОП МГ 031	Автодорога ул. Валявкина	Соломбальский	0,9
254	11-401-390 ОП МГ 032	Автодорога ул. Красных Партизан	Соломбальский	0,8
255	11-401-390 ОП МГ 033	Автодорога ул. Кедрова	Соломбальский	0,9
256	11-401-390 ОП МГ 034	Автодорога ул. Краснофлотская	Соломбальский	1,1
257	11-401-390 ОП МГ 035	Автодорога ул. Новоземельская	Соломбальский	0,6
258	11-401-390 ОП МГ 036	Автодорога на 14 л/з (ул. Александра Петрова)	Соломбальский	1,6
259	11-401-390 ОП МГ 037	Автодорога ул. Речная	Соломбальский	0,3
260	11-401-390 ОП МГ 038	Автодорога 1-ый Речной пер.	Соломбальский	0,1
261	11-401-390 ОП МГ 039	Автодорога ул. Розмыслова	Соломбальский	0,4
262	11-401-390 ОП МГ 040	Автодорога ул. Связистов	Соломбальский	0,3
263	11-401-390 ОП МГ 041	Автодорога ул. Сибирикава	Соломбальский	0,4
264	11-401-390 ОП МГ 042	Автодорога ул. Сокольская	Соломбальский	0,5
265	11-401-390 ОП МГ 043	Автодорога ул. Соломбальская	Соломбальский	0,7
266	11-401-390 ОП МГ 044	Автодорога ул. Суханова	Соломбальский	0,5
267	11-401-390 ОП МГ 045	Автодорога ул. Усть-Двинская	Соломбальский	0,6
268	11-401-390 ОП МГ 046	Автодорога ул. Челюскинцев	Соломбальский	0,1
269	11-401-390 ОП МГ 047	Автодорога ул. Шилова	Соломбальский	0,4
270	11-401-390 ОП МГ 048	Автодорога ул. Южная	Соломбальский	0,4
271	11-401-390 ОП МГ 049	Автодорога ул. Декабристов	Соломбальский	1,0
272	11-401-390 ОП МГ 050	Автодорога ул. Восьмого Марта	Соломбальский	0,5
273	11-401-390 ОП МГ 051	Автодорога ул. Приморская	Соломбальский	0,9
274	11-401-390 ОП МГ 052	Автодорога Проулок 1, 2, 4	Соломбальский	0,2
275	11-401-390 ОП МГ 053	Автодорога ул. Таймырская	Соломбальский	0,2
276	11-401-390 ОП МГ 054	Автодорога ул. Ярославская	Соломбальский	1,5
277	11-401-390 ОП МГ 055	Автодорога ул. Левачева	Соломбальский	0,5
278	11-401-390 ОП МГ 056	Автодорога ул. Баумана	Соломбальский	0,6
279	11-401-390 ОП МГ 057	Автодорога ул. Братская	Соломбальский	0,2
280	11-401-390 ОП МГ 058	Автодорога ул. Большеземельская	Соломбальский	0,2
281	11-401-390 ОП МГ 059	Автодорога ул. Вал	Соломбальский	0,4
282	11-401-390 ОП МГ 060	Автодорога ул. Георгия Иванова	Соломбальский	0,3
283	11-401-390 ОП МГ 061	Автодорога ул. Гренландская	Соломбальский	1,4
284	11-401-390 ОП МГ 062	Автодорога по полю от ул. Мостовой до ул. Восточной	Соломбальский	1,9
285	11-401-390 ОП МГ 063	Автодорога ул. Закемовского	Соломбальский	0,2
286	11-401-390 ОП МГ 064	Автодорога ул. Заречная	Соломбальский	0,3
287	11-401-390 ОП МГ 065	Автодорога ул. Катарина	Соломбальский	0,2
288	11-401-390 ОП МГ 066	Автодорога ул. Корабельная	Соломбальский	0,7
289	11-401-390 ОП МГ 067	Автодорога переулок Красный	Соломбальский	0,3
290	11-401-390 ОП МГ 068	Автодорога ул. Крупской	Соломбальский	0,4
291	11-401-390 ОП МГ 069	Автодорога ул. Кучина	Соломбальский	0,4
292	11-401-390 ОП МГ 070	Автодорога ул. Малая	Соломбальский	0,4
293	11-401-390 ОП МГ 071	Автодорога ул. Мореплавателей	Соломбальский	0,1
294	11-401-390 ОП МГ 072	Автодорога ул. Муромская	Соломбальский	0,4
295	11-401-390 ОП МГ 073	Автодорога ул. Пахтусова	Соломбальский	0,2
296	11-401-390 ОП МГ 074	Автодорога ул. Прокашева	Соломбальский	0,2
297	11-401-390 ОП МГ 075	Автодорога 2-ой Речной пер.	Соломбальский	0,1
298	11-401-390 ОП МГ 076	Автодорога ул. Смолокурова	Соломбальский	0,4
299	11-401-390 ОП МГ 077	Автодорога пер. Сокольский	Соломбальский	0,5
300	11-401-390 ОП МГ 078	Автодорога ул. Столбовая	Соломбальский	0,3
301	11-401-390 ОП МГ 079	Автодорога ул. Сульфатная	Соломбальский	0,4
302	11-401-390 ОП МГ 080	Автодорога ул. Трамвайная	Соломбальский	0,4
303	11-401-390 ОП МГ 081	Автодорога пер. 1-ый Физкультурный	Соломбальский	0,1
304	11-401-390 ОП МГ 082	Автодорога пер. 2-ой Физкультурный	Соломбальский	0,1
305	11-401-390 ОП МГ 083	Автодорога ул. Фрезерная	Соломбальский	0,4
306	11-401-390 ОП МГ 084	Автодорога ул. Леваневского	Соломбальский	0,2
307	11-401-390 ОП МГ 085	Автодорога ул. Якорная	Соломбальский	0,2
308	11-401-390 ОП МГ 086	Автодорога ул. Бабушкина	Соломбальский	0,5
309	11-401-390 ОП МГ 087	Автодорога ул. Мезенская	Соломбальский	0,1
310	11-401-390 ОП МГ 088	Автодорога ул. Кемская	Соломбальский	0,6
311	11-401-390 ОП МГ 089	Автодорога ул. Совхозная	Соломбальский	0,4
312	11-401-390 ОП МГ 090	Автодорога ул. Гвардейская	Соломбальский	0,5
313	11-401-390 ОП МГ 091	Автодорога ул. Физкультурников	Соломбальский	1,3
314	11-401-390 ОП МГ 092	Автодорога ул. Маслова	Соломбальский	1,4
315	11-401-390 ОП МГ 093	Автодорога ул. Смолокурова (от ул. Терехина до ул. Краснофлотской)	Соломбальский	0,4
316	11-401-390 ОП МГ 105	Автодорога ул. Усть-Двинская, от ул. Ярославской до ул. Адмирала Кузнецова	Соломбальский	0,3
317	11-401-390 ОП МГ 108	Автодорога ул. Маймаксанская, дома № 96-98 к котельной	Соломбальский	0,1
318	11-401-390 ОП МГ 114	Автодорога ул. Смолокурова, от ул. Маяковского до ул. Челюскинцев	Соломбальский	0,4
319	11-401-390 ОП МГ 123	Автодорога ул. Валявкина, от промкомбината к пересечению русла р. Соломбалки и рукава р. Кузнечихи к дому № 49 по ул. Валявкина	Соломбальский	0,2
320	11-401-390 ОП МГ 124	Автодорога проезд по ул. Маслова до дома № 1, корп.1, заезды к реке Северной Двине	Соломбальский	0,2
321	11-401-390 ОП МГ 127	Автодорога ул. Мосеев Остров	Соломбальский	0,5
322	11-401-390 ОП МГ 134	Проезд от ул. Муромской, в районе дома № 17, вдоль домов № 45 и 46 по ул. Физкультурников	Соломбальский	0,2
323	11-401-373 ОП МГ 001	Автодорога о.Бревенник, ул.Садовая	Маймаксанский	0,7
324	11-401-373 ОП МГ 002	Автодорога ул. Школьная	Маймаксанский	1,9
325	11-401-373 ОП МГ 003	Автодорога от ул.Колхозной, 13 до ул.Проезжей, 16, корп.1	Маймаксанский	0,3
326	11-401-373 ОП МГ 004	Автодорога ул. Проезжая	Маймаксанский	1,5
327	11-401-373 ОП МГ 005	Автодорога от ул. Проезжей,12 до ул. Колхозной, 9	Маймаксанский	0,4
328	11-401-373 ОП МГ 006	Автодорога от здания гаража по ул. Проезжей до ул. Чупрова (между 23 л/з и 24 л/з)	Маймаксанский	2,5
329	11-401-373 ОП МГ 007	Автодорога ул. Рыбацкая	Маймаксанский	0,5
330	11-401-373 ОП МГ 008	Автодорога ул. Чупрова	Маймаксанский	0,3
331	11-401-373 ОП МГ 009	Автодорога ул. Транспортная	Маймаксанский	0,6
332	11-401-373 ОП МГ 010	Автодорога от ул. Проезжей, 6 до водозабора по ул. Проезжей	Маймаксанский	1,5

333	11-401-373 ОП МГ 011	Автодорога от ул. Проезжей, 1, корп. 1 до ул. Проезжей, 6	Маймаксанский	0,2
334	11-401-373 ОП МГ 012	Автодорога от ул. Емецкой до здания школы по ул. Емецкой, 23	Маймаксанский	0,7
335	11-401-373 ОП МГ 013	Автодорога от ул. Проезжей до здания ППЧ-27 по пер. Двинскому	Маймаксанский	0,2
336	11-401-373 ОП МГ 014	Автодорога от ул. Колхозной, 13 до ул. Колхозной, 20	Маймаксанский	0,3
337	11-401-373 ОП МГ 015	Автодорога ул. Лесозакспортная	Маймаксанский	0,3
338	11-401-373 ОП МГ 016	Автодорога ул. Культуры	Маймаксанский	0,4
339	11-401-373 ОП МГ 017	Автодорога от ул. Победы до дома № 46 по ул. Победы	Маймаксанский	0,1
340	11-401-373 ОП МГ 018	Автодорога подъездные пути к котельной по ул. Школьной, 173	Маймаксанский	0,1
341	11-401-373 ОП МГ 019	Автодорога от дома № 46 по ул. Победы до дома № 4 по ул. Лесотехнической	Маймаксанский	0,2
342	11-401-373 ОП МГ 020	Автодорога от ул. Победы до дома № 100 по ул.Заводской	Маймаксанский	0,3
343	11-401-373 ОП МГ 021	Автодорога ул. Сибирская	Маймаксанский	0,7
344	11-401-373 ОП МГ 022	Автодорога от дома № 144 по ул. Победы до дома № 14 по ул. Новова	Маймаксанский	0,5
345	11-401-373 ОП МГ 023	Автодорога ул. Капитана Хромцова	Маймаксанский	3,2
346	11-401-373 ОП МГ 024	Автодорога ул. Космонавта Комарова	Маймаксанский	1,8
347	11-401-373 ОП МГ 025	Автодорога от дома № 3 по ул.Капитана Хромцова до котельной	Маймаксанский	3,1
348	11-401-373 ОП МГ 026	Автодорога от дома № 3 по ул.Капитана Хромцова до ул. Ладожской	Маймаксанский	0,3
349	11-401-373 ОП МГ 027	Автодорога вдоль дома № 1, корп.1 по ул.Капитана Хромцова	Маймаксанский	0,1
350	11-401-373 ОП МГ 028	Автодорога ул. Фрунзе	Маймаксанский	2,3
351	11-401-373 ОП МГ 029	Автодорога ул. Победы	Маймаксанский	7,8
352	11-401-373 ОП МГ 030	Автодорога ул. Котовского	Маймаксанский	0,5
353	11-401-373 ОП МГ 031	Автодорога ул. Моряка	Маймаксанский	0,5
354	11-401-373 ОП МГ 032	Автодорога ул. Юнг ВМФ	Маймаксанский	2,2
355	11-401-373 ОП МГ 033	Автодорога ул. Островная	Маймаксанский	0,6
356	11-401-373 ОП МГ 034	Автодорога ул. Мирная	Маймаксанский	0,9
357	11-401-373 ОП МГ 035	Автодорога ул. Такелажная	Маймаксанский	0,2
358	11-401-373 ОП МГ 036	Автодорога ул. Союзов	Маймаксанский	0,1
359	11-401-373 ОП МГ 037	Автодорога ул. Производственная, от дома № 26 по ул.Мирной до свалки	Маймаксанский	0,8
360	11-401-373 ОП МГ 038	Автодорога ул. Юнг ВМФ, от дома № 7 до дома № 14	Маймаксанский	0,2
361	11-401-373 ОП МГ 039	Автодорога проезд дома № 9 по ул. Луганской до дома № 19 по ул.Петрозаводской	Маймаксанский	0,2
362	11-401-373 ОП МГ 040	Автодорога ул. П.Стрелкова, от ул. Луганской до ул.Садовой	Маймаксанский	0,2
363	11-401-373 ОП МГ 041	Автодорога ул. Луганская, от дома № 15 до дома № 18	Маймаксанский	0,1
364	11-401-373 ОП МГ 042	Автодорога ул. Луганская, от дома № 2 до дома № 15	Маймаксанский	0,3
365	11-401-373 ОП МГ 043	Автодорога ул. Петрозаводская, от дома № 27 по ул. Фрунзе до дома № 9 по ул. Луганской	Маймаксанский	0,3
366	11-401-373 ОП МГ 044	Автодорога ул. Петрозаводская, от дома № 16 до дома № 19	Маймаксанский	0,1
367	11-401-373 ОП МГ 045	Автодорога ул. П.Стрелкова, от дома № 1 до дома № 13	Маймаксанский	0,3
368	11-401-373 ОП МГ 046	Автодорога по ул. Победы, от дома № 112 до дома № 116, корп. 2	Маймаксанский	0,4
369	11-401-373 ОП МГ 047	Автодорога по ул. Победы, от дома № 116 до котельной	Маймаксанский	0,1
370	11-401-373 ОП МГ 048	Автодорога по ул. Победы, от дома № 112 до дома № 114	Маймаксанский	0,1
371	11-401-373 ОП МГ 049	Автодорога ул. Победы, 10, корп. 3	Маймаксанский	0,1
372	11-401-373 ОП МГ 050	Автодорога ул. Победы, 10, корп. 4	Маймаксанский	0,1
373	11-401-373 ОП МГ 051	Автодорога от ул. Победы до дома № 17 по ул.Сибирской	Маймаксанский	0,1
374	11-401-373 ОП МГ 052	Автодорога от ул. Победы до ул. Родионова, 25	Маймаксанский	0,4
375	11-401-373 ОП МГ 053	Автодорога от ул. Родионова, 25 до ул. Победы	Маймаксанский	0,4
376	11-401-373 ОП МГ 054	Автодорога ул. Мудьюгская, от дома № 4 до дома № 47	Маймаксанский	0,9
377	11-401-373 ОП МГ 055	Автодорога ул. Лодемская, от дома № 3 до дома № 57	Маймаксанский	1,3
378	11-401-373 ОП МГ 056	Автодорога ул. Полярной Звезды	Маймаксанский	0,3
379	11-401-373 ОП МГ 057	Автодорога ул. Новая	Маймаксанский	0,3
380	11-401-373 ОП МГ 058	Автодорога ул. Новая, 1	Маймаксанский	0,1
381	11-401-373 ОП МГ 059	Автодорога ул. Емецкая	Маймаксанский	1,1
382	11-401-373 ОП МГ 060	Автодорога ул. Чупрова	Маймаксанский	0,6
383	11-401-373 ОП МГ 061	Автодорога от дороги "Нефтебаза-Ижма-Лапоминка" до пос. 29-го лесозавода	Маймаксанский	6,2
384	11-401-373 ОП МГ 062	Автодорога ул. Менделеева	Маймаксанский	0,8
385	11-401-373 ОП МГ 063	Автодорога ул. Кольцевая, 1, 2	Маймаксанский	1,3
386	11-401-373 ОП МГ 064	Автодорога ул. Междуречье, 1, 2	Маймаксанский	1,0
387	11-401-373 ОП МГ 065	Автодорога ул. Кузьмина	Маймаксанский	0,9
388	11-401-373 ОП МГ 066	Автодорога ул. И.Арманд	Маймаксанский	0,3
389	11-401-373 ОП МГ 067	Автодорога ул. Шестакова	Маймаксанский	0,5
390	11-401-373 ОП МГ 068	Автодорога ул. Постышева	Маймаксанский	0,3
391	11-401-373 ОП МГ 069	Автодорога переулок Садовый	Маймаксанский	0,1
392	11-401-373 ОП МГ 070	Автодорога ул. Байкальская	Маймаксанский	0,2
393	11-401-373 ОП МГ 071	Автодорога ул. Огородная	Маймаксанский	0,9
394	11-401-373 ОП МГ 072	Автодорога ул. Боровая	Маймаксанский	1,0
395	11-401-373 ОП МГ 073	Автодорога ул. Повракульская, от дома № 1 до дома № 45	Маймаксанский	0,7
396	11-401-373 ОП МГ 074	Автодорога ул. Дальняя	Маймаксанский	0,5
397	11-401-373 ОП МГ 075	Автодорога ул. Сольвычегодская	Маймаксанский	0,2
398	11-401-373 ОП МГ 076	Автодорога от ул. Победы до переправы на 22 л/з	Маймаксанский	0,5
399	11-401-373 ОП МГ 077	Автодорога ул. Стахановская		

412	11-401-373 ОП МГ 090	Автодорога пос.25 л/з-22 л/з-АГЗ: ул.Школьная, 81 - ул.Пионерская	Маймаксанский	0,2	469	11-401-373 ОП МГ 147	Автодорога пос. 26 л/з: от шоссе ул. Победы, 120 вдоль ЖКО до ул. М.Новова, 2	Маймаксанский	0,3
413	11-401-373 ОП МГ 091	Автодорога пос.25 л/з-22 л/з-АГЗ: ул. Школьная, 165 - ул. Школьная, 170	Маймаксанский	0,2	470	11-401-373 ОП МГ 148	Автодорога пос. 26 л/з: от дома № 120, корп.2 до дома № 116, корп.2 по ул.Победы до моста р. Долгая Щель	Маймаксанский	0,4
414	11-401-373 ОП МГ 092	Автодорога пос.25 л/з-22 л/з-АГЗ: ул. Школьная, 81 - ул. Пионерская, 85	Маймаксанский	0,1	471	11-401-373 ОП МГ 149	Автодорога пос. 26 л/з: от шоссе между ул. Победы, 134 и 136 до ул. М.Новова, 20	Маймаксанский	0,1
415	11-401-373 ОП МГ 093	Автодорога пос.25 л/з-22 л/з-АГЗ: ул. Огородная, 19 - ул. Дальняя, 33	Маймаксанский	0,4	472	11-401-373 ОП МГ 150	Автодорога пос. 26 л/з: от шоссе вокруг аптеки - ул. Победы, 112 - д/с	Маймаксанский	0,3
416	11-401-373 ОП МГ 094	Автодорога пос.26 л/з: ул. Победы (шоссе) - поликлиника № 3 ул.Победы, 65	Маймаксанский	0,1	473	11-401-373 ОП МГ 151	Автодорога пос. 26 л/з: ул.Победы, 98, корп. 1 до ул.Победы, 90 - ул.Победы, 84 (снесен)	Маймаксанский	0,3
417	11-401-373 ОП МГ 095	Автодорога пос.26 л/з: ул. Победы (шоссе) - до дома ветеранов	Маймаксанский	0,1	474	11-401-373 ОП МГ 152	Автодорога пос. 26 л/з: от шоссе через ул. Победы, 49, корп. 1 к ул. Сибирской, 11	Маймаксанский	0,2
418	11-401-373 ОП МГ 096	Автодорога пос.26 л/з: ул. Победы (шоссе) - до домов № 45, 43 по ул. Победы	Маймаксанский	0,2	475	11-401-373 ОП МГ 153	Автодорога пос. 26 л/з: от шоссе ул.Победы, 84 (снесен) через речку до ул.Кузьмина,13-ул.Шестакова,10, ул.И.Арманд, 15, корп.1	Маймаксанский	0,3
419	11-401-373 ОП МГ 097	Автодорога пос.26 л/з: школа № 59 (ул. Победы, 128, корп.1) до павильона ожидания автобуса	Маймаксанский	0,1	476	11-401-373 ОП МГ 154	Автодорога пос.26 л/з: от ул. Победы, 106 до моста через р. Долгая Щель	Маймаксанский	0,5
420	11-401-373 ОП МГ 098	Автодорога пос.26 л/з: ул. Сибирская 1 проезд - вокруг коттеджей	Маймаксанский	0,5	477	11-401-373 ОП МГ 155	Автодорога пос.26 л/з: ул.Победы,75-ул. Родионова, 3, 7, 9, 13 - ул.Победы, 79 - ул.Родионова, 20	Маймаксанский	0,7
421	11-401-373 ОП МГ 099	Автодорога пос.26 л/з: ул. Сибирская, 32 до Маймаксанского шоссе	Маймаксанский	0,2	478	11-401-373 ОП МГ 156	Автодорога пос. 26 л/з: ул. Родионова, 4 - шоссе - к ул. Победы, 136	Маймаксанский	0,2
422	11-401-373 ОП МГ 100	Автодорога пос.26 л/з: ул. Сибирская, 28 до Маймаксанского шоссе	Маймаксанский	0,2	479	11-401-373 ОП МГ 157	Автодорога пос. 26 л/з: ул. Победы, 79 - ул. Родионова, 14	Маймаксанский	0,3
423	11-401-373 ОП МГ 101	Автодорога пос.26 л/з: ул. Победы (шоссе) - ул. Победы, 156 корп.1, 158 - река Д.Щель	Маймаксанский	0,2	480	11-401-373 ОП МГ 158	Автодорога пос. 26 л/з: от шоссе ул. Победы, 152 - ул.М.Новова, 14	Маймаксанский	0,5
424	11-401-373 ОП МГ 102	Автодорога пос.26 л/з: ул. Победы, 85 - ул. Родионова	Маймаксанский	0,1	481	11-401-373 ОП МГ 159	Автодорога пос.26 л/з: ул. Победы, 160, 156, корп. 1 до речки	Маймаксанский	0,2
425	11-401-373 ОП МГ 103	Автодорога пос.26 л/з: ул. Победы, 114 корп. 2 - ул. Победы, 114, корп. 3	Маймаксанский	0,1	482	11-401-373 ОП МГ 160	Автодорога пос.Экономия: от ул. Шмидта, 9 (бытовка) до ул. Ладожской, 37	Маймаксанский	0,2
426	11-401-373 ОП МГ 104	Автодорога пос.29 л/з: ул. Мудьюгская, 36 до ул. Мудьюгской, 30	Маймаксанский	0,1	483	11-401-373 ОП МГ 161	Автодорога пос.Экономия: от ул. Ладожской, 45 до ул.К.Хромцова, 1, корп.1	Маймаксанский	0,2
427	11-401-373 ОП МГ 105	Автодорога пос.29 л/з: ул. Мудьюгская, 47 до ул. Лодемской, 49	Маймаксанский	0,1	484	11-401-373 ОП МГ 162	Автодорога пос.Экономия: от ул. Ладожской, 52 - ул.К.Хромцова, 1, корп.1	Маймаксанский	0,1
428	11-401-373 ОП МГ 106	Автодорога пос.29 л/з: ул. Лодемская, 57 до ул. Лодемской, 55	Маймаксанский	0,1	485	11-401-373 ОП МГ 163	Автодорога пос.Экономия: от ул. К.Хромцова, 1, корп. 1 до переправы "Экономия - Реушенга"	Маймаксанский	0,6
429	11-401-373 ОП МГ 107	Автодорога пос.29 л/з: ул. Лодемская, 51 до ул. Лодемской, 45	Маймаксанский	0,2	486	11-401-373 ОП МГ 164	Автодорога пос. Экономия: ул. Стахановская, 47, корп. 1 - ул. Стахановская, 50	Маймаксанский	0,2
430	11-401-373 ОП МГ 108	Автодорога пос.29 л/з: ул. Мудьюгская, 30 до ул. Мудьюгской, 30, корп.1	Маймаксанский	0,1	487	11-401-373 ОП МГ 165	Автодорога о.Бревенник пос. 23 л/з: ул. Лесозащитная, 3 до ул. Емецкой, 39	Маймаксанский	0,6
431	11-401-373 ОП МГ 109	Автодорога пос.29 л/з: ул. Мудьюгская, 20 до ул. Мудьюгской, 20, корп. 1	Маймаксанский	0,1	488	11-401-373 ОП МГ 166	Автодорога о.Бревенник пос.23 л/з: ул. Колхозная, 29 до ул.Колхозной, 8	Маймаксанский	0,4
432	11-401-373 ОП МГ 110	Автодорога пос. 29 л/з: ул. Мудьюгская, 47, корп.1 до ул. Лодемской, 45	Маймаксанский	0,4	489	11-401-373 ОП МГ 167	Автодорога о.Бревенник пос.23 л/з: ул. Проезжая, 18 до ул.Сосновка, 16	Маймаксанский	0,4
433	11-401-373 ОП МГ 111	Автодорога пос. 29 л/з: ул. Лодемская, 28 до ул. Мудьюгской, 17, корп. 1 (детский комбинат)	Маймаксанский	0,1	490	11-401-373 ОП МГ 168	Автодорога о.Бревенник пос.23 л/з: ул. Проезжая, 18 до ул.Колхозной, 8	Маймаксанский	0,4
434	11-401-373 ОП МГ 112	Автодорога пос.29 л/з: ул. Лодемская, 3 до ул.Мудьюгской	Маймаксанский	0,1	491	11-401-373 ОП МГ 169	Автодорога о.Бревенник пос.23 л/з: ул. Проезжая, 18 до ул.Портовой, 2	Маймаксанский	0,3
435	11-401-373 ОП МГ 113	Автодорога пос.29 л/з: дорога ул. Мудьюгская - до проходной 29 л/з - до реки (причал 29 л/з)	Маймаксанский	0,2	492	11-401-373 ОП МГ 170	Автодорога о. Бревенник пос. 24 л/з: Усть Кривяк	Маймаксанский	1,9
436	11-401-373 ОП МГ 114	Автодорога пос.29 л/з: дорога ул. Мудьюгская, 47 до д.Кошканица	Маймаксанский	1,0	493	11-401-373 ОП МГ 171	Автодорога о. Бревенник пос. 24 л/з: Заря	Маймаксанский	1,3
437	11-401-373 ОП МГ 115	Автодорога пос.29 л/з: дорога ул. Староижемская	Маймаксанский	2,0	494	11-401-373 ОП МГ 172	Автодорога о. Бревенник МЛП: ул. Юнг ВМФ, 7 - 14	Маймаксанский	0,1
438	11-401-373 ОП МГ 116	Автодорога пос.29 л/з: дорога ул. Карская, 15, корп. 1 - свалка пос. 29 лесозавода	Маймаксанский	0,2	495	11-401-373 ОП МГ 173	Автодорога о. Бревенник МЛП: ул. Луганская, 1 - 15	Маймаксанский	0,3
439	11-401-373 ОП МГ 117	Автодорога пос.29 л/з: дорога ул. Мудьюгская, 10 - до р. Кузнечихи	Маймаксанский	0,2	496	11-401-373 ОП МГ 174	Автодорога о.Бревенник МЛП: ул. Фрунзе, 27 до ул.Луганской, 9	Маймаксанский	0,1
440	11-401-373 ОП МГ 118	Автодорога пос.29 л/з: дорога ул. Карская	Маймаксанский	0,2	497	11-401-373 ОП МГ 175	Автодорога о. Бревенник МЛП: ул. Луганская, 9 до ул.Петрозаводской, 16	Маймаксанский	0,2
441	11-401-373 ОП МГ 119	Автодорога о.Бревенник пос.23 л/з: дорога ул. Колхозная - свалка пос. 23 лесозавода	Маймаксанский	0,2	498	11-401-373 ОП МГ 176	Автодорога о. Бревенник МЛП: ул. Петрозаводская, 16 - 9	Маймаксанский	0,1
442	11-401-373 ОП МГ 120	Автодорога о.Бревенник пос. 23 л/з: ул. Колхозная, 16, корп.1 - до бывшей котельной	Маймаксанский	0,1	499	11-401-373 ОП МГ 177	Автодорога о. Бревенник МЛП: ул. Мирная, 26 - 34	Маймаксанский	0,3
443	11-401-373 ОП МГ 121	Автодорога о.Бревенник пос.23 л/з: ул. Емецкая, 29 - до ул.Емецкой, 39	Маймаксанский	0,2	500	11-401-373 ОП МГ 178	Автодорога о. Бревенник МЛП: ул. Котовского, 9 до ул.Юнг ВМФ, 14	Маймаксанский	0,1
444	11-401-373 ОП МГ 122	Автодорога о.Бревенник пос.23 л/з: ул. Емецкая, 8, корп. 1 - до ул.Емецкой, 6	Маймаксанский	0,1	501	11-401-373 ОП МГ 179	Автодорога о. Бревенник МЛП: ул. Биржевая	Маймаксанский	0,3
445	11-401-373 ОП МГ 123	Автодорога о.Бревенник пос.23 л/з: ул. Колхозная, 18 - до ул. Колхозной, 25	Маймаксанский	0,3	502	11-401-373 ОП МГ 180	Автодорога о. Бревенник МЛП: ул. Причальная	Маймаксанский	0,3
446	11-401-373 ОП МГ 124	Автодорога о.Бревенник пос.23 л/з: ул.Колхозная, 5 - ул.Емецкая,19, корп.2 до ул.Колхозной, 4, корп.2	Маймаксанский	0,3	503	11-401-373 ОП МГ 181	Автодорога о. Бревенник МЛП: пос.19 л/з - переулоч № 1	Маймаксанский	0,2
447	11-401-373 ОП МГ 125	Автодорога о.Бревенник пос.23 л/з: дорога ул.Портовая, 2 до р. Маймаксы	Маймаксанский	0,2	504	11-401-373 ОП МГ 182	Автодорога о. Бревенник МЛП: переулоч № 2	Маймаксанский	0,3
448	11-401-373 ОП МГ 126	Автодорога о.Бревенник пос.24 л/з: ул. Рыбачья, 1, корп. 1	Маймаксанский	0,0	505	11-401-373 ОП МГ 183	Автодорога о. Бревенник МЛП: переулоч № 3	Маймаксанский	0,5
449	11-401-373 ОП МГ 127	Автодорога пос. АГЗ: от ул. Буденного, 14 до д/с № 84	Маймаксанский	0,1	506	11-401-373 ОП МГ 184	Автодорога о. Бревенник МЛП: переулоч № 4	Маймаксанский	0,8
450	11-401-373 ОП МГ 128	Автодорога пос. АГЗ: ул. Гидролизная, 14 до котельной АГЗ	Маймаксанский	0,3	507	11-401-373 ОП МГ 185	Автодорога о. Бревенник МЛП: ул. Юнг ВМФ, 7 до ул. Юнг ВМФ, 5, корп.1	Маймаксанский	0,1
451	11-401-373 ОП МГ 129	Автодорога пос. АГЗ: ул. Юности, 6 к газовой емкости - ул. Вельможного, 7	Маймаксанский	0,1	508	11-401-373 ОП МГ 186	Автодорога о. Бревенник МЛП: ул. Юнг ВМФ, 7 до ул.Юнг ВМФ, 9, корп. 1	Маймаксанский	0,2
452	11-401-373 ОП МГ 130	Автодорога пос. АГЗ: ул. Буденного, 16 - ул. Гидролизная, 16 до КНС	Маймаксанский	0,1	509	11-401-373 ОП МГ 187	Автодорога о. Бревенник МЛП: ул. Юнг ВМФ, 9, корп. 1 до ул.Моряка, 12	Маймаксанский	0,4
453	11-401-373 ОП МГ 131	Автодорога пос. АГЗ: ул. Менделеева, 21, корп. 3, ул.Менделеева, 21, корп. 1 - школа № 68	Маймаксанский	0,1	510	11-401-373 ОП МГ 188	Автодорога о. Бревенник МЛП: ул. Моряка, 10, корп. 3 до ул.Моряка, 8, корп. 1	Маймаксанский	0,2
454	11-401-373 ОП МГ 132	Автодорога пос. АГЗ: ул. Юности, 5 - ул. Юности, 3 (памятник)	Маймаксанский	0,2	511	11-401-373 ОП МГ 189	Автодорога о. Бревенник МЛП: ул. Юнг ВМФ, 17 до ул.Юнг ВМФ, 23	Маймаксанский	0,2
455	11-401-373 ОП МГ 133	Автодорога пос. 25 л/з-22 л/з: от шоссе до ул. Победы, 12 (газовая емкость) - ул. Победы, 24, корп. 2	Маймаксанский	0,3	512	11-401-373 ОП МГ 190	Автодорога о. Бревенник МЛП: ул. Юнг ВМФ, 23, корп. 1 до ул. Юнг ВМФ, 19, корп. 1	Маймаксанский	0,3
456	11-401-373 ОП МГ 134	Автодорога пос.25 л/з-22 л/з: от шоссе до ул. Победы, 28 корп. 1 (газовая емкость)	Маймаксанский	0,1	513	11-401-373 ОП МГ 191	Автодорога о. Бревенник МЛП: ул. Юнг ВМФ, 30 до ул. Герцена, 4	Маймаксанский	0,3
457	11-401-373 ОП МГ 135	Автодорога пос.25 л/з-22 л/з: от шоссе ул. Победы,40, корп. 1 вдоль домов по ул. Победы, 36/1,32/1,30/1	Маймаксанский	0,4	514	11-401-373 ОП МГ 192	Автодорога о. Бревенник МЛП: ул. Герцена, 5 до ул. Юнг ВМФ, 24	Маймаксанский	0,2
458	11-401-373 ОП МГ 136	Автодорога пос.25 л/з-22 л/з: от шоссе по Школьной,165 вдоль магазина Школьной,86-Пионерской,142, 147/1-156	Маймаксанский	0,3	515	11-401-373 ОП МГ 193	Автодорога о. Бревенник МЛП: ул. Юнг ВМФ, 30 до ул. Юнг ВМФ, 34, корп. 2	Маймаксанский	0,2
459	11-401-373 ОП МГ 137	Автодорога пос.25 л/з-22 л/з: от шоссе ул.Победы, 56 - ул.Торговая,108 (газов.емкость) - до ул.Школьной, 84	Маймаксанский	0,2	516	11-401-373 ОП МГ 194	Автодорога о. Бревенник МЛП: ул. Юнг ВМФ, 71 до ул. Юнг ВМФ, 76, корп. 1	Маймаксанский	0,3
460	11-401-373 ОП МГ 138	Автодорога пос.25 л/з-22 л/з: от ул.Заводская, 100 - до ул.Заводской, 103,104,104, корп.1	Маймаксанский	0,2	517	11-401-373 ОП МГ 195	Автодорога о. Бревенник МЛП: ул. Юнг ВМФ, 76 до ул. Юнг ВМФ, 80	Маймаксанский	0,2
461	11-401-373 ОП МГ 139	Автодорога пос.25 л/з-22 л/з: от ул.Школьной,162 - вдоль ул.Школьной,108,108/1,108/2 до ул.Заводской, 100	Маймаксанский	0,3	518	11-401-373 ОП МГ 196	Автодорога о. Бревенник МЛП: ул. Юнг ВМФ, 71, корп. 1 до ул. Юнг ВМФ, 80	Маймаксанский	0,3
462	11-401-373 ОП МГ 140	Автодорога пос.25 л/з-22 л/з: от шоссе ул.Победы, 33, вдоль ул.Театральной, 47, до ул.Театральной, 43-55	Маймаксанский	0,3	519	11-401-373 ОП МГ 197	Автодорога о. Бревенник МЛП: ул. Луганская, 15 до ул. Фрунзе, 29	Маймаксанский	0,1
463	11-401-373 ОП МГ 141	Автодорога пос.25 л/з-22 л/з: ул. Победы, 35 - ул.Торговая, 39	Маймаксанский	0,4	520	11-401-373 ОП МГ 198	Автодорога о. Бревенник МЛП: ул. Фрунзе, 29 до ул. Фрунзе, 27	Маймаксанский	0,1
464	11-401-373 ОП МГ 142	Автодорога пос.25 л/з-22 л/з: ул. Победы, 3-19 до бывшего гаража ЛДК-3	Маймаксанский	0,5	521	11-401-373 ОП МГ 199	Автодорога о. Бревенник МЛП: ул. Котовского, 2 до ул. Моряка, 1	Маймаксанский	0,2
465	11-401-373 ОП МГ 143	Автодорога пос.25 л/з-22 л/з: ул. Победы, 10, корп. 4 - ул. Победы, 12	Маймаксанский	0,2	522	11-401-373 ОП МГ 200	Автодорога пос. 29 л/з: ул. Новая	Маймаксанский	0,2
466	11-401-373 ОП МГ 144	Автодорога пос. 25 л/з-22 л/з: ул. Повракульская, 45 - ул. Лесотехническая, 4	Маймаксанский	0,7	523	11-401-373 ОП МГ 201	Автодорога пос. 29 л/з: ул. Карская	Маймаксанский	0,3
467	11-401-373 ОП МГ 145	Автодорога пос. 25 л/з-22 л/з: ул. Повракульская, 45 - ул. Сольвычегодская, 9	Маймаксанский	0,4	524	11-401-373 ОП МГ 202	Автодорога пос. 29 л/з: ул. Мудьюгская, 27 до ул. Мудьюгской, 47	Маймаксанский	0,5
468	11-401-373 ОП МГ 146	Автодорога пос. 26 л/з: ул. Победы, 142-144 до ВК у р. Долгая Щель	Маймаксанский	0,3	525	11-401-373 ОП МГ 203	Автодорога пос.29 л/з: ул. Мудьюгская, 49, корп. 1 до ул. Лодемская, 51	Маймаксанский	0,1
					526	11-401-373 ОП МГ 204	Автодорога пос. 29 л/з: ул. Лодемская, 49, корп. 1 до ул.Лодемской, 57, корп. 1	Маймаксанский	0,3
					527	11-401-373 ОП МГ 205	Автодорога пос. 29 л/з: ул. Мудьюгская, 4 до ул. Полярная Звезда, 7	Маймаксанский	0,2
					528	11-401-373 ОП МГ 206	Автодорога пос.29 л/з: ул. Мудьюгская, 39 до ул. Лодемской, 51	Маймаксанский	0,2
					529	11-401-373 ОП МГ 207	Автодорога пос. 29 л/з: ул. Мудьюгская, 28 до ул. Мудьюгской, 28, корп. 1	Маймаксанский	0,2
					530	11-401-373 ОП МГ 208	Автодорога пос. 29 л/з: ул. Старо - Ижемская	Маймаксанский	2,0

531	11-401-373 ОП МГ 209	Автодорога от дома № 162 по ул. Школьной до дома № 166, корп. 1 и до дома № 166, корп. 2 по ул. Школьной	Маймаксанский	0,2
532	11-401-373 ОП МГ 210	Автодорога ул. Новодвинская	Маймаксанский	0,5
533	11-401-373 ОП МГ 211	Автодорога ул. Морская	Маймаксанский	0,2
534	11-401-373 ОП МГ 212	Автодорога ул. Ивана Рябова	Маймаксанский	0,5
535	11-401-373 ОП МГ 213	Автодорога ул. Стадионная	Маймаксанский	0,9
536	11-401-373 ОП МГ 214	Автодорога ул. Ягодная	Маймаксанский	0,1
537	11-401-373 ОП МГ 215	Автодорога ул. Карбасная	Маймаксанский	0,7
538	11-401-365 ОП МГ 001	Автодорога от площадки для разворота автотранспорта возле дома № 39 по ул. Центральной до границы городской черты	Исакогорский	0,3
539	11-401-365 ОП МГ 002	Автодорога на подъезде к ж/д переезду 6 км ПК1 "Исакогорка-Васьково"	Исакогорский	3,0
540	11-401-365 ОП МГ 003	Автодорога Дер. Ширша	Исакогорский	1,8
541	11-401-365 ОП МГ 004	Автодорога ул. Вычегодская	Исакогорский	1,8
542	11-401-365 ОП МГ 005	Автодорога ул. Зеньковича	Исакогорский	1,7
543	11-401-365 ОП МГ 006	Автодорога ул. Левобережная	Исакогорский	0,2
544	11-401-365 ОП МГ 007	Автодорога ул. Доковская	Исакогорский	1,4
545	11-401-365 ОП МГ 008	Автодорога ул. Пирсовая	Исакогорский	1,7
546	11-401-365 ОП МГ 009	Автодорога ул. Центральная	Исакогорский	0,9
547	11-401-365 ОП МГ 010	Автодорога ул. Турдеевская	Исакогорский	0,5
548	11-401-365 ОП МГ 011	Автодорога ул. Дежневцев	Исакогорский	3,1
549	11-401-365 ОП МГ 012	Автодорога ул. Заводская	Исакогорский	0,3
550	11-401-365 ОП МГ 013	Автодорога ул. Таежная	Исакогорский	0,3
551	11-401-365 ОП МГ 014	Автодорога ул. Западная	Исакогорский	0,1
552	11-401-365 ОП МГ 015	Автодорога ул. Левобережная	Исакогорский	0,3
553	11-401-365 ОП МГ 016	Автодорога ул. Адмирала Макарова	Исакогорский	2,3
554	11-401-365 ОП МГ 017	Автодорога ул. 263-й Сивашской дивизии	Исакогорский	0,5
555	11-401-365 ОП МГ 018	Автодорога ул. Лахтинское шоссе	Исакогорский	1,3
556	11-401-365 ОП МГ 019	Автодорога ул. Тяговая	Исакогорский	0,7
557	11-401-365 ОП МГ 020	Автодорога ул. Нахимова	Исакогорский	1,6
558	11-401-365 ОП МГ 021	Автодорога ул. Дрейера	Исакогорский	3,6
559	11-401-365 ОП МГ 022	Автодорога ул. 2-я Биржевая	Исакогорский	0,9
560	11-401-365 ОП МГ 023	Автодорога ул. Центральная	Исакогорский	0,1
561	11-401-365 ОП МГ 024	Автодорога ул. Речников	Исакогорский	1,1
562	11-401-365 ОП МГ 025	Автодорога переулок у магазина № 7 по ул. Дежневцев	Исакогорский	0,1
563	11-401-365 ОП МГ 026	Автодорога ул. Магистральная	Исакогорский	1,8
564	11-401-365 ОП МГ 027	Автодорога ул. Химпромкомбинат	Исакогорский	0,5
565	11-401-365 ОП МГ 028	Автодорога - подход - проезд 2 км Северодвинской ветки	Исакогорский	0,3
566	11-401-365 ОП МГ 029	Автодорога ул. Озерная	Исакогорский	0,3
567	11-401-365 ОП МГ 030	Автодорога ул. Сурповская	Исакогорский	1,3
568	11-401-365 ОП МГ 031	Автодорога ул. Клепача	Исакогорский	0,8
569	11-401-365 ОП МГ 032	Автодорога ул. П. Орлова	Исакогорский	0,3
570	11-401-365 ОП МГ 033	Автодорога ул. Дрейера, ул. Тупиговая	Исакогорский	0,7
571	11-401-365 ОП МГ 034	Автодорога ул. Вычегодская, ул. Пограничная, ул. 100-й дивизии	Исакогорский	0,7
572	11-401-365 ОП МГ 035	Автодорога ул. 263-й Сивашской дивизии, ул. Штурманская, ул. Речников, ул. Караванная, ул. Судоремонтная	Исакогорский	1,2
573	11-401-365 ОП МГ 036	Автодорога проезд (Лахтинское шоссе)	Исакогорский	0,5
574	11-401-365 ОП МГ 037	Автодорога ул. Локомотивная	Исакогорский	1,1
575	11-401-365 ОП МГ 038	Автодорога Лахтинское шоссе - очистные сооружения	Исакогорский	0,4
576	11-401-365 ОП МГ 039	Автодорога проезд Лахтинское шоссе	Исакогорский	0,2
577	11-401-365 ОП МГ 040	Автодорога ул. Локомотивная - кладбище "Исакогорское"	Исакогорский	0,4
578	11-401-365 ОП МГ 041	Автодорога ул. Магистральная	Исакогорский	1,0
579	11-401-365 ОП МГ 042	Автодорога ул. Зеньковича, ул. Доковская	Исакогорский	0,9
580	11-401-365 ОП МГ 043	Автодорога ул. Вычегодская	Исакогорский	1,5
581	11-401-365 ОП МГ 044	Автодорога ул. Лесозаводская	Исакогорский	0,6
582	11-401-365 ОП МГ 045	Автодорога ул. 2-й км Северодвинской ветки	Исакогорский	1,1
583	11-401-365 ОП МГ 046	Автодорога ул. Аллейная	Исакогорский	1,6
584	11-401-365 ОП МГ 047	Автодорога ул. Бассейная	Исакогорский	0,5
585	11-401-365 ОП МГ 048	Автодорога ул. Железнодорожная, ул. Первая линия, ул. Вторая линия, ул. Третья линия	Исакогорский	2,5
586	11-401-365 ОП МГ 049	Автодорога ул. Центральная, ул. Заводская, ул. Левобережная	Исакогорский	0,1
587	11-401-365 ОП МГ 050	Автодорога ул. Пирсовая	Исакогорский	0,5
588	11-401-365 ОП МГ 051	Автодорога ул. Кирпичного завода	Исакогорский	0,2
589	11-401-365 ОП МГ 052	Автодорога ул. Пирсовая	Исакогорский	0,4
590	11-401-365 ОП МГ 053	Автодорога просп. Новый, просп. Северный, ул. Первая, ул. Вторая, ул. Третья, ул. Четвертая	Исакогорский	1,9
591	11-401-365 ОП МГ 054	Автодорога ул. Набережная, ул. Кирпичная, ул. Горная	Исакогорский	1,2
592	11-401-365 ОП МГ 055	Автодорога ул. Нахимова, ул. Зеньковича	Исакогорский	0,1
593	11-401-365 ОП МГ 056	Автодорога ул. Рейдовая, ул. Дежневцев	Исакогорский	0,6
594	11-401-365 ОП МГ 057	Автодорога пос. Исток, ул. Магистральная	Исакогорский	1,5
595	11-401-365 ОП МГ 058	Автодорога ул. Дрейера	Исакогорский	2,7
596	11-401-365 ОП МГ 059	Автодорога проезд ул. Адмирала Макарова	Исакогорский	2,0
597	11-401-365 ОП МГ 060	Автодорога проезд ул. Адмирала Макарова	Исакогорский	0,5
598	11-401-365 ОП МГ 061	Автодорога проезд ул. Адмирала Макарова	Исакогорский	0,3
599	11-401-365 ОП МГ 062	Автодорога ул. Тяговая	Исакогорский	0,7
600	11-401-365 ОП МГ 063	Автодорога ул. Локомотивная, ул. Магистральная	Исакогорский	1,0
601	11-401-365 ОП МГ 064	Автодорога ул. Кочуринская, ул. Дрейера	Исакогорский	0,9
602	11-401-365 ОП МГ 065	Автодорога по ул. Динамо, от дома № 34 до дома № 38	Исакогорский	0,2
603	11-401-365 ОП МГ 066	Автодорога по ул. Динамо, от дома № 56 до дома № 35	Исакогорский	0,1
604	11-401-365 ОП МГ 067	Автодорога по ул. Закрытой, от ул. Кирпичная до ул. Короткая в пос. Динамо	Исакогорский	0,3
605	11-401-365 ОП МГ 068	Автодорога от ул. Доковской, 28 /кат./ до ул. Доковской, 35	Исакогорский	0,1
606	11-401-365 ОП МГ 069	Автодорога подъезд к ул. Пирсовая д. Усть-Заостровская, от автодороги "Подъезд к г. Северодвинску от автомобильной дороги М-8 "Холмогоры"	Исакогорский	1,1
607	11-401-365 ОП МГ 070	Автодорога проезд по ул. Кочуринской, от дома № 2, корп. 1 до дома № 25	Исакогорский	0,7
608	11-401-365 ОП МГ 071	Автодорога проезд от ул. Адмирала Макарова, 37, вдоль домов по ул. Парковой, 6, 7, 10, 11, до пожарного пирса с разворотной площадкой	Исакогорский	0,6
609	11-401-395 ОП МГ 001	Автодорога подъезд к п. Цигломень, от а/д "подъезд к г. Северодвинску от а/д М-8 "Холмогоры"	Цигломенский	1,8
610	11-401-395 ОП МГ 002	Автодорога ул. Цигломенская	Цигломенский	0,9
611	11-401-395 ОП МГ 003	Автодорога ул. Севстрой	Цигломенский	1,4
612	11-401-395 ОП МГ 004	Автодорога ул. Ленинская	Цигломенский	0,4
613	11-401-395 ОП МГ 005	Автодорога ул. Пустошного	Цигломенский	1,5

614	11-401-395 ОП МГ 006	Автодорога ул. Красина	Цигломенский	0,5
615	11-401-395 ОП МГ 007	Автодорога ул. Куйбышева	Цигломенский	0,8
616	11-401-395 ОП МГ 008	Автодорога ул. Матросова	Цигломенский	0,7
617	11-401-395 ОП МГ 009	Автодорога ул. Мира	Цигломенский	0,3
618	11-401-395 ОП МГ 010	Автодорога от РпК, по ул. Пустошного, 20, до д/с № 123 по ул. Лочехина, 7, корп. 1	Цигломенский	0,3
619	11-401-395 ОП МГ 011	Автодорога ул. Лочехина	Цигломенский	0,5
620	11-401-395 ОП МГ 012	Автодорога Автодорога в п. Боры	Цигломенский	3,2
621	11-401-395 ОП МГ 013	Автодорога ул. Стивидорская	Цигломенский	0,6
622	11-401-395 ОП МГ 014	Автодорога ул. Первый рабочий квартал	Цигломенский	0,6
623	11-401-395 ОП МГ 015	Автодорога ул. Второй рабочий квартал	Цигломенский	0,6
624	11-401-395 ОП МГ 016	Автодорога ул. Севстрой, ул. Лочехина, ул. Красина, ул. Мира	Цигломенский	0,4
625	11-401-395 ОП МГ 017	Автодорога ул. Зеленец	Цигломенский	2,4
626	11-401-395 ОП МГ 018	Автодорога: от домов № 23, 25 до домов № 27 - 29 - 35 по ул. Цигломенской	Цигломенский	0,3
627	11-401-395 ОП МГ 019	Автодорога проезд от ул. Куйбышева до дома № 3 по ул. Красина	Цигломенский	0,1
628	11-401-395 ОП МГ 020	Автодорога от дома № 99 по Первому рабочему кварталу до дома № 41 по ул. Севстрой	Цигломенский	0,6
629	11-401-395 ОП МГ 021	Автодорога от дома № 59 до дома № 49 по ул. Севстрой	Цигломенский	0,4
630	11-401-395 ОП МГ 022	Автодорога от дома № 90 по Первому рабочему кварталу до автодороги "Архангельск-Северодвинск"	Цигломенский	0,3
631	11-401-395 ОП МГ 023	Автодорога от дома № 12 по Первому рабочему кварталу до дома № 41, до дома № 17	Цигломенский	0,4
632	11-401-395 ОП МГ 024	Автодорога от домов № 1, 8, 15 по Второму рабочему кварталу до Цигломенского кладбища	Цигломенский	0,9
633	11-401-395 ОП МГ 025	Автодорога от дома № 21 до дома № 16 по Второму рабочему кварталу	Цигломенский	0,2
634	11-401-395 ОП МГ 026	Автодорога от дома № 60 до дома № 70 по Второму рабочему кварталу	Цигломенский	0,4
635	11-401-395 ОП МГ 027	Автодорога от дома № 62 до дома № 73 по Второму рабочему кварталу	Цигломенский	0,3
636	11-401-395 ОП МГ 028	Автодорога от дома № 22 до дома № 8 по ул. Придорожной	Цигломенский	0,2
637	11-401-395 ОП МГ 029	Автодорога от дома № 12 до дома № 14 по ул. Севстрой	Цигломенский	0,2
638	11-401-395 ОП МГ 030	Автодорога от дома № 20 до дома № 22 по ул. Севстрой	Цигломенский	0,2
639	11-401-395 ОП МГ 031	Автодорога в районе здания КЦ "Цигломень" по ул. Севстрой, 2	Цигломенский	0,2
Итого				460,3

ГЛАВА ГОРОДСКОГО ОКРУГА
«ГОРОД АРХАНГЕЛЬСК»

РАСПОРЯЖЕНИЕ

от 8 ноября 2022 г. № 7071р

Об утверждении проекта внесения изменений в проект планировки района «Майская горка» муниципального образования «Город Архангельск» в границах элемента планировочной структуры: просп. Московский, ул. Прокопия Галушина и ул. Полины Осипенко площадью 5,4314 га

В соответствии с Градостроительным кодексом Российской Федерации, Федеральным законом от 6 октября 2003 года № 131-ФЗ «Об общих принципах организации местного самоуправления в Российской Федерации», Уставом городского округа «Город Архангельск», учитывая результаты общественных обсуждений:

1. Утвердить прилагаемый проект внесения изменений в проект планировки района «Майская горка» муниципального образования «Город Архангельск» в границах элемента планировочной структуры: просп. Московский, ул. Прокопия Галушина и ул. Полины Осипенко площадью 5,4314 га.
2. Опубликовать распоряжение в газете «Архангельск – Город воинской славы» и на официальном информационном интернет-портале городского округа «Город Архангельск».

Глава городского округа
«Город Архангельск»

Д.А. Морев

УТВЕРЖДЕН
распоряжением Главы
городского округа
«Город Архангельск»
от 8 ноября 2022 г. № 7071р

ПРОЕКТ
внесения изменений в проект планировки района «Майская горка»
муниципального образования «Город Архангельск» в границах элемента планировочной структуры:
просп. Московский, ул. Прокопия Галушина и ул. Полины Осипенко площадью 5,4314 га

I. Положение о характеристиках планируемого развития территории, в том числе о плотности и параметрах застройки территории, о характеристиках объектов капитального строительства и необходимых для функционирования таких объектов и обеспечения жизнедеятельности граждан объектов коммунальной, транспортной и социальной инфраструктуры

1.1. Общие положения
Проект внесения изменений в проект планировки района «Майская горка» муниципального образования «Город Архангельск» в границах элемента планировочной структуры: просп. Московский, ул. Прокопия Галушина и ул. Полины Осипенко площадью 5,4314 га (далее – проект) разработан проектной организацией ИП Нечаев Н.А.

Технический заказчик – Лябихова Александра Романовна.
Основанием для разработки проекта являются:
задание на внесение изменений в проект планировки района «Майская горка» муниципального образования «Город Архангельск» в границах элемента планировочной структуры: просп. Московский, ул. Прокопия Галушина и ул. Полины Осипенко площадью 5,4314 га, утвержденное распоряжением Главы городского округа «Город Архангельск» от 15 марта 2022 года № 1329р.

Нормативные документы для выполнения проекта:
Градостроительный кодекс Российской Федерации;
Земельный кодекс Российской Федерации;
Жилищный кодекс Российской Федерации;
Водный кодекс Российской Федерации;
Градостроительный кодекс Архангельской области;
Федеральный закон от 30 марта 1999 года № 52-ФЗ «О санитарно-эпидемиологическом благополучии населения»;
Федеральный закон от 10 января 2002 года № 7-ФЗ «Об охране окружающей среды»;
Федеральный закон от 14 марта 1995 года № 33-ФЗ «Об особо охраняемых природных территориях»;
Федеральный закон от 25 июня 2002 года № 73-ФЗ «Об объектах культурного наследия (памятников истории и культуры) народов Российской Федерации»;
Федеральный закон от 24 июня 1998 года № 89-ФЗ «Об отходах производства и потребления»;
Федеральный закон от 21 декабря 1994 года № 68-ФЗ «О защите населения и территорий от чрезвычайных ситуаций природного и техногенного характера»;
Федеральный закон от 29 декабря 2017 года № 443-ФЗ «Об организации дорожного движения в Российской Федерации и о внесении изменений в отдельные законодательные акты Российской Федерации»;
приказ Росреестра от 10 ноября 2020 года № П/0412 «Об утверждении классификатора видов разрешенного использования земельных участков»;
приказ Министерства строительства и жилищно-коммунального хозяйства Российской Федерации от 25 апреля 2017 года № 739/пр «Об утверждении требований к цифровым топографическим картам и цифровым топографическим планам, используемым при подготовке графической части документации по планировке территории»;
постановление Правительства Российской Федерации от 31 марта 2017 года № 402 «Об утверждении Правил выполнения инженерных изысканий, необходимых для подготовки документации по планировке территории»;
РДС 30-201-98. Инструкция о порядке проектирования и установления красных линий в городах и других поселениях Российской Федерации»;
СП 42.13330.2016. Свод правил. Градостроительство. Планировка и застройка городских и сельских поселений. Актуализированная редакция СНиП 2.07.01-89*;
СП 476.1325800.2020. Свод правил. Территории городских и сельских поселений. Правила планировки, застройки и благоустройства жилых микрорайонов;
СП 82.13330.2016. Свод правил. Благоустройство территорий. Актуализированная редакция СНиП III-10-75;
СП 396.1325800.2018. Улицы и дороги населенных пунктов. Правила градостроительного проектирования;
СП 59.13330.2016 «Свод правил. Доступность зданий и сооружений для маломобильных групп населения. Актуализированная редакция СНиП 35-01-2001»;
СанПиН 2.2.1/2.1.1.1200-03 «Санитарно-защитные зоны и санитарная классификация предприятий, сооружений и иных объектов»;
генеральный план муниципального образования «Город Архангельск», утвержденный постановлением министерства строительства и архитектуры Архангельской области от 2 апреля 2020 года № 37-п (с изменениями) (далее – генеральный план)
Правила землепользования и застройки городского округа «Город Архангельск», утвержденный постановлением министерства строительства и архитектуры Архангельской области от 29 сентября 2020 года № 68-п (с изменениями) (далее – Правила землепользования и застройки);
проект планировки района «Майская горка» муниципального образования «Город Архангельск», утвержденный распоряжением мэра города Архангельска от 20 февраля 2015 года № 425р (с изменениями) (далее – проект планировки района «Майская горка»);
местные нормативы градостроительного проектирования муниципального образования «Город Архангельск», утвержденные решением Архангельской городской Думы от 20 сентября 2017 года № 567 (далее – местные нормативы градостроительного проектирования);
региональные нормативы градостроительного проектирования Архангельской области, утвержденные постановлением Правительства Архангельской области от 19 апреля 2016 года № 123-пп;
Правила благоустройства города Архангельска, утверждены решением архангельской городской думы от 25 октября 2017 года № 581;

иные законы и нормативные правовые акты Российской Федерации, Архангельской области, городского округа «Город Архангельск».

Настоящий проект предусматривает следующие проектные решения:

размещение многоэтажного многоквартирного жилого дома в границах земельного участка с кадастровым номером 29:22:060412:6874;

размещение объекта религиозного значения в границах земельных участков с кадастровыми номерами 29:22:060412:6760 (разрешенное использование – для религиозного использования) и 29:22:060412:90 (разрешенное использование – место размещения храма (церкви) согласно проекту планировки района «Майская горка»);

объемно-планировочное решение проектируемой застройки в границах земельного участка с кадастровым номером 29:22:060412:6874 выполнить с соблюдением минимальных отступов от границ земельного участка в целях определения допустимого размещения зданий, строений, сооружений – 3 метра, а также предельных параметров разрешенного строительства объектов капитального строительства территориальной зоны, установленных градостроительным регламентом Правил землепользования и застройки;

характеристику планируемого развития территории, в том числе плотность и параметры застройки территории; организацию транспортного и пешеходного обслуживания территории в границах элемента планировочной структуры с учетом карты планируемого размещения автомобильных дорог местного значения муниципального образования «Город Архангельск», включая создание и обеспечение функционирования парковок, в составе генерального плана;

варианты планировочных решений застройки территории в границах элемента планировочной структуры: просп. Московский, ул. Прокопия Галушина и ул. Полины Осипенко площадью 5,4314 га.

В рамках выполняемого проекта планировки территории демонтаж и снос объектов капитального строительства не предусмотрен.

Графические материалы разработаны с использованием сведений из информационной системы обеспечения градостроительной деятельности на территории городского округа «Город Архангельск» в масштабе 1:500, предоставленных заказчику департаментом градостроительства Администрации городского округа «Город Архангельск» бумажном и электронном виде.

Основной чертеж М 1:1000 представлен в приложении к проекту.

Плотность и параметры застройки территории представлены в таблице 1.

Таблица 1

Наименование	Единицы измерения	Норма обеспеченности	Показатели	Примечание
Площадь территории проектирования	га		5,4314	
Территории				
Площадь застройки проектируемой территории	га		1,6195	
Площадь покрытия проездов, тротуаров, площадок	га		2,9203	
Площадь озеленения	га		0,8916	
Коэффициент плотности застройки		2,4 ¹	1,2	
Коэффициент застройки квартала		1,0 ²	0,3	
Жилой фонд				
Количество проживающих в существующих домах	Чел.		–	
Количество проживающих в планируемом жилом доме	Чел.		892	
Объем жилой площади существующий	кв. м		–	
Объем жилой площади в проектируемых жилых домах	кв. м		31 200	
Плотность населения	чел./ га ³		164	

¹Согласно пункту 2 Положения о территориальном планировании муниципального образования «Город Архангельск» генерального плана требуемый коэффициент плотности застройки для многофункциональной общественно-деловой зоны (О1) – 2,4.

²Согласно приложению Б СП 42.13330.2016 «Градостроительство. Планировка и застройка городских и сельских поселений» коэффициент застройки квартала для общественно-деловой многофункциональной застройки – 1,0.

³Согласно пункту 2 Положения о территориальном планировании муниципального образования «Город Архангельск» генерального плана для многофункциональной общественно-деловой зоны (О1), плотность населения не нормируется.

1.2. Градостроительная ситуация

Элемент планировочной структуры – просп. Московский, ул. Прокопия Галушина и ул. Полины Осипенко расположен в территориальном округе Майская горка города Архангельска. Территория в границах разработки проекта является измененной в проект планировки района «Майская горка» составляет площадью 5,4314 га.

Размещение элемента планировочной структуры: просп. Московский, ул. Прокопия Галушина и ул. Полины Осипенко принято в соответствии со схемой, указанной в приложении № 1 к настоящему заданию на внесение изменений в проект планировки района «Майская горка».

Границами элемента планировочной структуры являются: с северной стороны – просп. Московский (магистральная улица районного значения); с южной и юго-западной стороны ул. Полины Осипенко (улица местного значения); с восточной стороны – ул. П. Галушина (магистральная улица общегородского значения) (регулируемого движения). Категория земель – земли населенных пунктов.

Рельеф – спокойный. Функциональная зоны согласно генеральному плану, в границах которой разрабатывается проект внесения изменений в проект планировки района «Майская горка» – многофункциональная общественно-деловая зона.

Территориальная зона согласно правилам землепользования и застройки, в границах которой разрабатывается проект внесения изменений в проект планировки района «Майская горка» – многофункциональная общественно-деловая зона (кововое обозначение – О1).

Основные виды разрешенного использования:

- бытовое обслуживание (3.3);
- здравоохранение (3.4);
- образование и просвещение (3.5);
- культурное развитие (3.6);
- государственное управление (3.8.1);
- деловое управление (4.1);
- магазины (4.4);
- банковская и страховая деятельность (4.5);
- общественное питание (4.6);
- гостиничное обслуживание (4.7);
- развлечения (4.8);
- служебные гаражи (4.9);
- отдых (рекреация) (5.0);
- обеспечение обороны и безопасности (8.0);
- обеспечение вооруженных сил (8.1);
- обеспечение внутреннего правопорядка (8.3);
- благоустройство территории (12.0.2);
- Условно разрешенные виды использования:
- растениеводство (1.1);
- для индивидуального жилищного строительства (2.1);
- малоэтажная многоквартирная жилая застройка (2.1.1);
- среднеэтажная жилая застройка (2.5);
- многоэтажная жилая застройка (высотная застройка) (2.6);
- хранение автотранспорта (2.7.1);
- коммунальное обслуживание (3.1);
- религиозное использование (3.7);
- объекты торговли (торговые центры, торгово-развлекательные центры (комплексы)) (4.2);
- рынки (4.3);
- объекты дорожного сервиса (4.9.1);
- спорт (5.1);
- причалы для маломерных судов (5.4);
- производственная деятельность (6.0);
- тяжелая промышленность (6.2);
- склады (6.9);
- транспорт (7.0);
- водный транспорт (7.3).

Физическим или юридическим лицом, заинтересованным в предоставлении разрешения на условно разрешенный вид использования земельного участка (Многоэтажная жилая застройка (высотная застройка) (2.6), рекомендовано и запланировано направить заявление в департамент градостроительства городского округа «Город Архангельск» о предоставлении разрешения на условно разрешенный вид использования в установленном законом порядке.

Согласно Правилам землепользования и застройки, проектируемая территория располагается в границах следующих зон с особыми условиями использования территории:

- третий пояс зоны санитарной охраны источника водоснабжения;
- зона подтопления муниципального образования «Город Архангельск» (территориальные округа Октябрьский, Ломоносовский, Майская Горка, Варавино-Фактория) ЗОУИТ 29:00-6.279
- приаэродромная территория (3,5,6 подзоны);
- Границы охранных зон объектов культурного наследия, исторические проспекты, улицы, набережные, границы водоохранной зоны, пояс санитарной охраны источника водоснабжения; зоны регулирования застройки и хозяйственной деятельности, границы прибрежной защитной полосы, границы зоны затопления, границы охранный зоны линий электропередач, границы рыбоохранной зоны на территории проектирования отсутствуют.

Планировочная концепция и функциональное зонирование района «Майская горка» определены в проекте планировки на основе решений генерального плана муниципального образования «Город Архангельск», сложившегося использования территории и исходя из специфики положения планировочного положения района, наиболее освещенного и приближенного к историческому центру Архангельска. Основная планировочная концепция проекта – создание комфортного для проживания, работы и отдыха, благоустроенного, архитектурно-выразительного многофункционального района города, являющегося естественным продолжением исторической планировочной структуры Архангельска, вытянувшегося вдоль берегов реки Северной Двины.

Проект предполагает организацию внутренних пешеходных связей и внутридворовых проездов, обслуживающих многоэтажный жилой дом, предполагаемый к размещению на проекте планировки.

Мероприятия по развитию территории, предлагаемые проектом: строительство многоквартирных жилых домов с полным комплексом элементов благоустройства; строительство мест отдыха, детских и спортивных площадок; организация площадок для парковки машин планируемого жилого фонда;

организация пешеходных потоков; создание и обустройство озеленения территории;

Проект так же предусматривается соблюдение прав третьих лиц при установлении границ земельных участков, исключение негативного воздействия на население, проживающее на прилегающих территориях, на каждом этапе освоения, формирование доступной среды жизнедеятельности инвалидов в соответствии с требованиями законодательства и нормативных документов.

Планировочная структура и архитектурно-пространственное решение проекта разработаны в соответствии с общими принципами, заложенными в генеральном плане и учитывает основные положения Правил землепользования и застройки.

В настоящее время на территории проектирования многоэтажной жилой застройки в границах земельного участка с кадастровым номером 29:22:060412:6874 застройка отсутствует. Транспортная и пешеходная сеть с твердыми покрытиями отсутствует. Существующее озеленение составляют кустарники, березы и прочие деревья.

Согласно приложению Б СП 42.13330.2016 «Градостроительство. Планировка и застройка городских и сельских поселений» основными показателями застройки являются:

коэффициент застройки – отношение площади, занятой под зданиями и сооружениями, к площади участка (квартала); коэффициент плотности застройки – отношение площади всех этажей зданий и сооружений к площади участка (квартала).

Коэффициент плотности застройки: 64 658 м² / 54 314 м² = 1,2.

плщадь территории в границах элемента планировочной структуры.

Коэффициент плотности застройки составляет 1,2, что не превышает требуемый коэффициент плотности застройки – 2,4 для многофункциональной общественно-деловой зоны (О1).

Коэффициент застройки квартала составляет: 16 195 м² / 54 314 м² = 0,3.

плщадь территории, занятая под всеми зданиями и сооружениями.

Коэффициент застройки квартала составляет 0,3, что не превышает требуемый коэффициент застройки квартала – 1,0 для общественно-деловой многофункциональной застройки согласно приложению Б СП 42.13330.2016 «Градостроительство. Планировка и застройка городских и сельских поселений».

Нормативные показатели плотности застройки территориальной зоны проектом выполняются.

1.3. Характеристика планируемого развития территории, сведения о плотности и параметрах застройки территории

1.3.1. Размещение объектов федерального и регионального значения

Согласно генеральному плану и проекту планировки района «Майская горка» муниципального образования «Город Архангельск» на момент подготовки настоящей документации по проекту планировки района «Майская горка» муниципального образования «Город Архангельск» в границах элемента планировочной структуры: просп. Московский, ул. Прокопия Галушина и ул. Полины Осипенко площадью 5,4314 га не предусмотрено зон размещения планируемых объектов федерального и регионального значения.

1.3.2. Размещение объектов местного значения

Согласно генеральному плану и проекту планировки района «Майская горка» муниципального образования «Город Архангельск» на момент подготовки настоящей документации по проекту внесения изменений в проект планировки района «Майская горка» муниципального образования «Город Архангельск» в границах элемента планировочной структуры: просп. Московский, ул. Прокопия Галушина и ул. Полины Осипенко площадью 5,4314 га не предусмотрено зон размещения планируемых объектов местного значения.

В проекте не предусмотрено размещения объектов капитального строительства, подлежащих выносу из зоны планируемого размещения линейных объектов.

Принятые решения проекта обеспечивают размещение земельных участков, инженерной инфраструктуры и элементов благоустройства с целью создания благоприятных и безопасных условий для жилищного строительства и проживания граждан на указанной территории развития населенного пункта.

1.4. Сведения по обеспечению объектов коммунальной инфраструктуры

В непосредственной близости от территории проходит магистральные сети водопровода, канализации, теплоснабжения, ливневой канализации, электроснабжения, связи. Проектной документацией на многоквартирные жилые дома будет предусмотрено подключение объектов строительства к городским сетям теплоснабжения, водоснабжения, связи и водоотведения. Подключение будет выполнено в соответствии с договорами технологического присоединения.

1.5. Транспортные условия

В соответствии с картой планируемого размещения автомобильных дорог местного значения муниципального образования «Город Архангельск», включая создание и обеспечение функционирования парковок, в составе генерального плана муниципального образования «Город Архангельск», утвержденного постановлением министерства строительства и архитектуры Архангельской области от 2 апреля 2020 года № 37-п (с изменениями), транспортная связь обеспечивается по проспекту Московскому (магистральная улица районного значения), ул. Прокопия Галушина (магистральная улица общегородского значения регулируемого движения), ул. Полины Осипенко (улица местного значения).

Размещение планируемых линейных объектов общегородского и районного значения, а так же жилые улицы схемой транспортной инфраструктуры генерального плана на территории не предусмотрено.

Ширина внутриквартальных проездов в жилой зоне принята не менее 6 метров. Ширина дорожек и тротуаров, расположенных на придомовой территории принята не менее 2,25 метров. При организации дорожек и тротуаров учтена сложившаяся система пешеходного движения.

Парковочные места организованы в соответствии с действующими сводами правил и местными нормативами градостроительного проектирования.

Документацией предусмотрена организация улично-дорожной сети, обеспечивающая проезды на проектируемой территории, в том числе пожарные проезды.

В непосредственной близости от территории проектирования расположены остановки общественного транспорта:

«Московский проспект», автобусы № 5, 15, 41, 62, 64, 65, 117;

«Ильма», автобусы № 5, 9, 15, 64, 117.

Мероприятия по развитию транспортной инфраструктуры:

строительство площадок для парковки машин планируемого жилого фонда;

создание системы основных пешеходных направлений;

строительство внутриквартальных проездов с шириной проезжей части 6 метров.

Для территории проектирования предусмотрено 530 машино-мест:

344 машино-места – открытые наземные парковки для существующей и планируемой застройки в границах территории проектирования;

106 машино-мест – за границами территории в зоне транспортной инфраструктуры по просп. Московскому и ул. Прокопия Галушина;

80 машино-мест – встроенные в подземный паркинг планируемого жилого здания.

Для планируемого многоэтажного многоквартирного жилого дома в границах земельного участка с кадастровым номером 29:22:060412:6874 предусмотрено 221 машино-место: 106 машино-мест – наземные в границах земельного участка, 35 машино-мест – наземные за границами земельного участка, 80 машино-мест – встроенные в подземный паркинг). Предусмотрено 13 специализированных мест стоянки (парковки) транспортных средств инвалидов (не менее 10 процентов от расчетного количества машино-мест).

Требуемое количество 320 машино-мест для проектируемой территории проектом обеспечивается при фактическом количестве 530 машино-мест в границах территории проектирования, а так же парковки за границами территории в зоне транспортной инфраструктуры. По просп. Московскому и ул. Прокопия Галушина уже организованы парковочные места и обозначены знаками «Парковка (парковочное место)». Остановки общественного транспорта не попадают в границы территории проектирования.

Вариант размещения проездов, тротуаров, площадок, парковок приведен в графической части тома 2 «Материалы по обоснованию» проекта планировки территории. Расчет по обеспеченности территории парковочными машино-местами представлен в таблице 4 тома 2 «Материалы по обоснованию».

1.6. Объекты социальной инфраструктуры

Настоящий проект предусматривает проектные решения по размещению многоэтажного многоквартирного жилого дома в границах земельного участка с кадастровым номером 29:22:060412:6874.

Жилая застройка на территории проектирования структуры отсутствует.

Проектм предусмотрено объем жилой площади ориентировочно 31 200 м² – многоквартирный жилой дом.

31 200 м²/35 м²/чел = 892 человека – количество жителей в проектируемом многоквартирном многоквартирном жилом доме, где 35 м²/чел. – среднее арифметическое значение нормы площади жилья в расчете на одного человека, принятое согласно таблице 5.1 СП 42.13330.2016 «Градостроительство. Планировка и застройка городских и сельских поселений». Актуализированная редакция СНиП 2.07.01-89*».

Использование метода нахождения среднего значения условия обесловен тем, что типы жилых домов и квартир, располагающихся на территории проектирования различны – тип бизнес-класса (норма площади жилья в расчете на одного человека 40 м²/чел.) и тип стандартного жилья (норма площади жилья в расчете на одного человека 30 м²/чел.).

Проект планировки территории учитывает проживание 892 человек.

Расчет количества площадок для проектируемой территории выполнен в томе 2 «Материалы по обоснованию». Проект планировки учитывает общую площадь территории, занимаемой площадками для игр детей дошкольного и младшего школьного возраста, для отдыха взрослого населения, для занятий физкультурой и для хозяйственных целей, которая составляет 1 015 м².

Доступность населения проектируемой жилой застройки учреждениями, организациями и предприятиями представлена в томе 2 «Материалы по обоснованию». Радиусы обслуживания населения учреждениями, организациями и предприятиями, размещенными в жилой застройке, приняты не более указанных в таблице 10.1 СП 42.13330.2016 «Градостроительство. Планировка и застройка городских и сельских поселений. Актуализированная редакция СНиП 2.07.01-89*» и в соответствии с главой 2 местных нормативов градостроительного проектирования.

Ориентировочный расчет учреждений, организаций и предприятий обслуживания населения выполнен в соответствии с приложением Д СП 42.13330.2016 «Градостроительство. Планировка и застройка городских и сельских поселений. Актуализированная редакция СНиП 2.07.01-89*», а также согласно местным нормам градостроительного проектирования и представлен в таблице 2.

Обоснование соответствия планируемых параметров обеспеченности объектами социальной инфраструктуры, а также фактическая обеспеченность объектами инфраструктуры, приведены в томе 2 «Материалы по обоснованию».

Таблица 2

Расчетная численность населения	Количество мест					
	Детские дошкольные учреждения	Общеобразовательные школы	Торговля		Предприятия общественного питания	Спортзалы
	Продовольственные товары	Непродовольственные товары				
	100 мест на 1 000 жителей ¹	180 мест на 1 000 жителей ²	70 м2 на 1000 жителей ¹	30 м2 на 1 000 жителей ¹	8 мест на 1 000 жителей ¹	350 м2 на 1 000 жителей ²
892	89 мест	161 место	62 м2	27 м2	7 мест	312 м2

¹Нормы расчета учреждений, организаций и предприятий обслуживания приняты по Приложению Д СП 42.13330.2016 «Градостроительство. Планировка и застройка городских и сельских поселений. Актуализированная редакция СНиП 2.07.01-89*»

² Согласно местным нормам градостроительного проектирования, утвержденным Решением Архангельской городской Думы от 20 сентября 2017 года № 567.

Проектм выполнен расчет доступности населения проектируемой жилой застройки к учреждениям, организациям и предприятиям обслуживания населения.

1.6.1. Детские дошкольные учреждения

Ближайшие существующие дошкольные учреждения расположены на смежных территориях:

МБДОУ детский сад №157 «Сиверко» (ул. Стрелковая, д. 22, корпус 1), вместимость 196 мест, доступность 400 метров;

МБДОУ детский сад №157 «Сиверко» (ул. Полины Осипенко, д. 7, корпус 2), вместимость 196 мест, доступность 260 метров;

МБДОУ детский сад №157 «Сиверко», (просп. Московский, д. 45, корпус 3), вместимость 196 мест, доступность 300 метров;

МБДОУ детский сад №6 «Оленёнок» (ул. Федора Абрамова, д. 18), вместимость 140 мест, доступность 300 метров.

Расчетные нормы по детским дошкольным учреждениям для проектируемой территории обеспечиваются при необходимом количестве 89 мест. Проектируемая территория находится в пределах радиуса обслуживания дошкольных учреждений – 300 метров. Доступность выполняется.

1.6.2. Общеобразовательные школы

Ближайшие существующие общеобразовательные учреждения расположены на смежных территориях:

МБОУ Средняя школа № 35 имени Героя Советского Союза П.И.Галушина (ул. Федора Абрамова, д. 14), 1458 мест, доступность 300 метров;

МБОУ Гимназия № 25 (просп. Московский, д. 43, корпус 2), 1 353 места, доступность 270 метров;

МБОУ Архангельская средняя школа Соловецких юнг (ул. Прокопия Галушина, д. 25, корпус 1), 947 мест, доступность 550 метров;

строющаяся школа в территориальном округе Майская горка на 1 600 мест, доступность 750 метров.

Расчетные нормы по общеобразовательным учреждениям для проектируемой территории обеспечиваются при необходимом количестве 161 место. Проектируемая территория находится в пределах радиуса обслуживания общеобразовательных учреждений – 500 – 750 метров. Доступность выполняется.

1.6.3. Продовольственные и непродовольственные товары, предприятия общественного питания и бытового обслуживания

В границах территории проектирования и на смежных территориях расположены предприятия обслуживания первой необходимости - магазины смешанной торговли (по продаже продовольственными и непродовольственными товарами), аптеки, предприятия общественного питания.

Расчетные нормы для проектируемой территории обеспечиваются при необходимом количестве продовольственные товары – 62 м2, непродовольственные товары – 27 м2, предприятиям общественного питания – 7 мест. Проектируемая территория находится в пределах радиуса обслуживания данными предприятиями и доступность выполняется.

1.6.4. Помещения для физкультурно-оздоровительных занятий и физкультурно-спортивные центры жилых районов. Ближайшие существующие помещения для физкультурно-оздоровительных занятий расположены на смежных территориях:

- спортивная школа № 6 (ул. Полюны Осипенко, д. 3, корп. 1), радиус доступности 100 метров;
- фитнес-клуб, школа танцев «Rise Prostranstvo» (просп. Московский, д. 49), радиус доступности 100 метров;
- школа «Айкидо Поморья» (ул. Федора Абрамова, д. 14), радиус доступности 360 метров;
- клуб стрельбы из лука «Targem» (ул. Федора Абрамова, д. 9), радиус доступности 500 метров;
- бассейн, спортивный клуб, секция «Fitness House» (просп. Московский д. 33), радиус доступности 620 метров;
- центр пляжных видов спорта «BORA BORA», (ул. Карпогорская, д. 18), радиус доступности 500 метров.

Доступность учреждений физической культуры и спорта городского значения обеспечивается и не превышает 30 минут.

Расчетные нормы по предприятиям физической культуры и спорта местного значения для проектируемой территории обеспечиваются при необходимом количестве – 312 м2.

1.6.5. Поликлиники и медицинские учреждения. Медицинские учреждения расположены на проектируемой территории и в соседних микрорайонах в шаговой доступности:

- филиал ГБУЗ АО «Архангельская городская клиническая поликлиника № 2» (поликлиника для взрослых, детская поликлиника) (ул. Прокопия Галушина, д. 6), радиус доступности 600 метров;
- «Семейная клиника», диагностический центр (ул. Прокопия Галушина, д. 16), радиус доступности 100 метров;
- Радиус обслуживания до поликлиник и медицинских учреждений не должен превышать 1000 метров. Проектируемая территория находится в пределах радиуса обслуживания данными предприятиями и доступность обеспечивается.

Нормативные требования по обслуживанию населения учреждениями, организациями и предприятиями, размещенными в жилой застройке, проектом выполняются.

Радиус обслуживания населения учреждениями, организациями и предприятиями, размещенными в жилой застройке, приняты не более указанных в таблице 10.1 СП 42.13330.2016 «Градостроительство. Планировка и застройка городских и сельских поселений. Актуализированная редакция СНиП 2.07.01-89*» и в соответствии с главой 2 местных нормативов градостроительного проектирования.

II. Положения об очередности планируемого развития территории, содержащие этапы проектирования, строительства объектов капитального строительства жилого назначения и этапы строительства, необходимые для функционирования таких объектов и обеспечения жизнедеятельности граждан объектов коммунальной, транспортной, социальной инфраструктур

Проектом предусмотрено проводить освоение территории в две очереди, учитывая взаимосвязанные правовые, организационные, финансовые, инженерно-технические действия, направленные на достижение устойчивого развития территории.

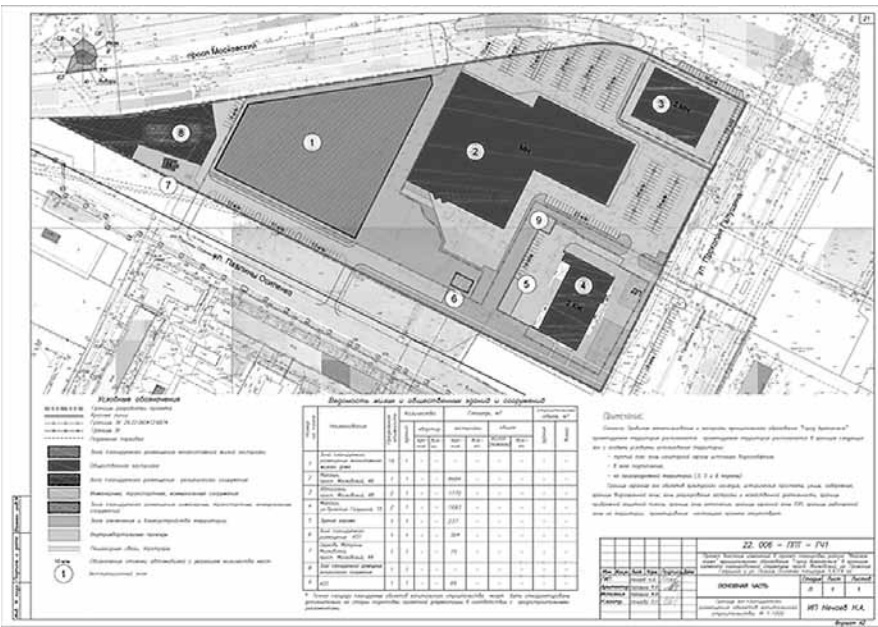
Продолжительность проектирования, строительства, реконструкции распределительных сетей на территории элемента планировочной структуры должны быть определены дополнительно на стадии подготовки проектной документации.

Очередность планируемого развития территории представлена в таблице 3.

Таблица 3

№ п/п	Объект капитального строительства, сооружение, устройство площадок	Этап проектирования	Этап строительства
Жилой фонд			
1	Объект капитального строительства жилой застройки – 1 очередь	4 квартал 2022 г. – 4 квартал 2023 г.	1 квартал 2023 г. – 2 квартал 2026 г.
2	Объект капитального строительства религиозного назначения – 2 очередь	1 квартал 2023 г. – 4 квартал 2023 г.	1 квартал 2024 г. – 2 квартал 2026 г.

ПРИЛОЖЕНИЕ
к проекту внесения изменений в проект планировки района «Майская горка» муниципального образования «Город Архангельск» в границах элемента планировочной структуры: просп. Московский, ул. Прокопия Галушина и ул. Полюны Осипенко площадью 5,4314 га



ПРАВИТЕЛЬСТВО АРХАНГЕЛЬСКОЙ ОБЛАСТИ МИНИСТЕРСТВО СТРОИТЕЛЬСТВА И АРХИТЕКТУРЫ АРХАНГЕЛЬСКОЙ ОБЛАСТИ

РАСПОРЯЖЕНИЕ

от «20» октября 2022 г. № 177-р

г. Архангельск

Об учете предложений при подготовке проектов правил землепользования и застройки муниципальных образований Архангельской области

В соответствии с пунктом 22 Порядка деятельности комиссии по подготовке проектов правил землепользования и застройки муниципальных образований Архангельской области, утвержденного постановлением министерства строительства и архитектуры Архангельской области от 2 декабря 2019 года № 20-п, а также на основании пунктов 1, 3, 6 – 16, 19 – 22 протокола заседания комиссии по подготовке проектов правил землепользования и застройки муниципальных образований Архангельской области от 14 октября 2022 года № 49:

1. Учет при подготовке проекта о внесении изменений в правила землепользования и застройки городского округа «Город Архангельск» следующие предложения:

1) Козуб О.В. (вх. № 201-3279 от 6 октября 2022 года) в части приведения границ территориальной зоны режимных территорий «СП2» в соответствие с уточненными границами земельного участка с кадастровым номером 29-22:040718:1351, расположенного по адресу: г. Архангельск, ул. Суворова, дом 17, с одновременной корректировкой границ территориальной зоны смешанной и общественно-деловой застройки «О1-1» с целью образования земельного участка, расположенного по адресу: г. Архангельск, ул. Суворова, дом 17, строение 3, ГСК «Казарма восстания», гаражный бокс №22;

2) Архангельского отделения Северного филиала акционерного общества «Ростехинвентаризация – Федеральное БТИ» (вх. № 201-3361 от 13 октября 2022 года) в части уточнения границ территориальных зон: зоны специализированной общественной застройки «О2», зоны смешанной и общественно-деловой застройки «О1-1» и зоны транспортной инфраструктуры в отношении земельного участка с кадастровым номером 29-22:040751:6 согласно приложенной к заявлению схеме, в связи с уточнением границ земельного участка, на котором расположено здание главного корпуса Северного Государственного Медицинского Университета.

2. Учет при подготовке проекта правил землепользования и застройки городского поселения «Вельское» Вельского муниципального района Архангельской области следующие предложения администрации городского поселения «Вельское» Вельского муниципального района Архангельской области (вх. №№ 201-3377, 201-3378, 201-3379 от 13 октября 2022 года, 201-3185 от 27 сентября 2022 года):

1) в части установления новой территориальной зоны индивидуальной жилой застройки «Ж-1-1» в границах д. Плесовская и д. Дюковская, градостроительным регламентом которой предусмотрено использование земельного участка «Для ведения личного подсобного хозяйства» (2.2);

2) в части исключения в градостроительном регламенте территориальной зоны индивидуальной жилой застройки «Ж-1» основного вида разрешенного использования «Для ведения личного подсобного хозяйства» (2.2) с целью предотвращения в городском поселении разведения мелкого рогатого скота;

3) в части дополнения градостроительного регламента территориальной зоны промышленных и коммунально-складских предприятий «ПК-1» основным видом разрешенного использования «Размещение гаражей для собственных нужд» (2.7.2) со следующими предельными размерами земельных участков: минимальная площадь земельного участка 20 кв.м., максимальная площадь 3000 кв.м, с целью дальнейшего предоставления земельного участка с кадастровым номером 29:01:190160:1369 с аукциона;

4) в части дополнения градостроительного регламента территориальной зоны малоэтажной многоквартирной застройки «Ж-2» основным видом разрешенного использования «Благоустройство территории» (12.0.2);

5) в части дополнения градостроительного регламента территориальной зоны общественно-деловой застройки «ОД-1» основным видом разрешенного использования «Стоянка транспортных средств» (4.9.2).

3. Учет при подготовке проекта правил землепользования и застройки сельского поселения «Муравьевское» Вельского муниципального района Архангельской области предложение Межрегионального территориального управления Росимущества в Архангельской области и Ненецком автономном округе (вх. № 201-3109 от 19 сентября 2022 года) в части отнесения земельного участка с кадастровым номером 29:01:000000:158/20 площадью 41 368 кв.м к территориальной зоне сельскохозяйственного использования «СХ», поскольку часть территории многоконтурного земельного участка расположена в нескольких территориальных зонах, что препятствует дальнейшему разделению земельного участка и его эксплуатации с целью размещения на рассматриваемой территории плодотомника.

4. Учет при подготовке проекта правил землепользования и застройки Карпогорского муниципального округа Архангельской области предложение администрации Карпогорского муниципального округа Архангельской области (вх. № 201-3178 от 27 сентября 2022 года) в части отнесения территории площадью 0,45 га, находящейся в 200 м от урочища Евсеев, к территориальной зоне, занятой кладбищами и крематориями «СН-1», с целью размещения кладбища.

5. Учет при подготовке проекта правил землепользования и застройки Мезенского муниципального округа Архангельской области следующие предложения администрации Мезенского муниципального округа Архангельской области (вх. № 201-3209 от 28 сентября 2022 года):

1) в части дополнения градостроительного регламента территориальной зоны застройки индивидуальными жилыми домами «Ж-1» основным видом разрешенного использования «Объекты культурно-досуговой деятельности» (3.6.1), с целью организации музея русского писателя В.В. Личутина на земельном участке с кадастровым номером 29:11:010140:13;

2) путем дополнения всех территориальных зон видом разрешенного использования «Коммунальное обслуживание» (3.1) в качестве условно разрешенного, с целью реализации федерального проекта «Чистая вода» (проектирование и строительство блочно-модульных станций очистки воды);

6. Учет при подготовке проекта правил землепользования и застройки сельского поселения «Мошинское» Няндомского муниципального района Архангельской области предложение администрации Няндомского муниципального района Архангельской области (вх. № 201-2136 от 21 сентября 2022 года) в части дополнения градостроительного регламента территориальной зоны жилой застройки «Ж» условно разрешенным видом использования «Ведение огородничества» (13.1).

7. Учет при подготовке проекта правил землепользования и застройки сельского поселения «Карпогорское» Пинежского муниципального района Архангельской области следующие предложения:

1) Амосова Н.Н., направленные администрацией Пинежского муниципального района Архангельской области (вх. № 201-3145 от 22 сентября 2022 года), путем отнесения земельного участка, расположенного в кадастровом квартале 29:14:170401, к территориальной зоне транспортной инфраструктуры «Т-1», целью предоставления данного земельного участка для строительства и организации автопарковки и автосервиса в с. Карпогоры;

2) Таланова С.А. (вх. № 201-3227 от 3 октября 2022 года) в части изменения территориальной зоны природных ландшафтов «Р-5» на территориальную зону застройки индивидуальными жилыми домами «Ж1» в отношении земельного участка с кадастровым номером 29:14:050306:1404.

8. Учет при подготовке проекта правил землепользования и застройки Плесецкого муниципального округа Архангельской области предложение администрации Плесецкого муниципального округа Архангельской области (вх. № 201-3142 от 21 сентября 2022 года) в части изменения территориальной зоны застройки индивидуальными жилыми домами «Ж-1» на зону застройки индивидуальными жилыми домами и малоэтажными жилыми домами блокированной застройки «Ж-2» в отношении земельных участков с кадастровыми номерами 29:15:120402:3356, 29:15:120402:2988, 29:15:120402:2989, с целью реализации региональной программы переселения граждан из аварийного жилищного фонда.

9. Учет при подготовке проекта правил землепользования и застройки сельского поселения «Боброво-Лявльское» Приморского муниципального района Архангельской области предложение Межрегионального территориального управления Росимущества в Архангельской области и Ненецком автономном округе (вх. №№ 201-2103 от 6 июля 2022 года, 201-2630 от 22 августа 2022 года) путем отнесения земельного участка с кадастровым номером 29:16:090601:1 в районе д. Псареве к территориальной зоне, предусматривающей основной вид разрешенного использования «Туристическое обслуживание» (5.2.1).

10. Учет при подготовке проекта правил землепользования и застройки сельского поселения «Талажское» Приморского муниципального района Архангельской области предложение администрации Приморского муниципального района Архангельской области (вх. №№ 201-3258 от 3 октября 2022 года, 201-3382 от 14 октября 2022 года) путем дополнения градостроительного регламента территориальной зоны застройки среднеэтажными жилыми домами «Ж-3» видом разрешенного использования «Малоэтажная многоквартирная жилая застройка» (код 2.1.1) в качестве условно разрешенного, с целью реализации региональной программы переселения граждан из аварийного жилищного фонда на земельном участке, расположенном в кадастровом квартале 29:16:062701.

11. Учет при подготовке проекта правил землепользования и застройки сельского поселения «Уемское» Приморского муниципального района Архангельской области предложение администрации Приморского муниципального района Архангельской области (вх. №№ 201-3258 от 3 октября 2022 года, 201-3381 от 14 октября 2022 года) путем дополнения градостроительного регламента территориальной зоны застройки среднеэтажными жилыми домами «Ж-3» видом разрешенного использования «Малоэтажная многоквартирная жилая застройка» (код 2.1.1) в качестве условно разрешенного, с целью реализации региональной программы переселения граждан из аварийного жилищного фонда на земельном участке, расположенном в кадастровом квартале 29:16:080801.

12. Учет при подготовке проекта правил землепользования и застройки сельского поселения «Ракульское» Холмогорского муниципального района Архангельской области предложение Свято-Троицкого Антониево-Сийского мужского монастыря (вх. № 201-3272 от 6 октября 2022 года) путем дополнения градостроительного регламента территориальной зоны индивидуальной (усадбеной) жилой застройки (этажностью 1-2 надземных этажа) «ЖУ» видом разрешенного использования «Религиозное использование» (код 3.7) в качестве условно разрешенного, с целью оформления земельного участка под нежилым зданием с кадастровым номером 29:19:111302:593 – приход Успения Пресвятой Богородицы.

13. Опубликовать настоящее распоряжение на официальном сайте Правительства Архангельской области в информационно-телекоммуникационной сети «Интернет».

14. Направить копию настоящего распоряжения в администрации городского округа «Город Архангельск», городского поселения «Вельское» Вельского муниципального района Архангельской области, Карпогорского и Плесецкого муниципальных округов Архангельской области, Вельского, Мезенского, Няндомского, Пинежского, Приморского и Холмогорского муниципальных районов Архангельской области для официального опубликования в порядке, установленном для официального опубликования муниципальных правовых актов, иной официальной информации.

15. Рекомендовать администрациям поселений «Муравьевское» Вельского муниципального района Архангельской области, «Мошинское» Няндомского муниципального района Архангельской области, «Карпогорское» Пинежского муниципального района Архангельской области, «Боброво-Лявльское», «Талажское» Приморского муниципального района Архангельской области, «Ракульское» Холмогорского муниципального района Архангельской области опубликовать настоящее распоряжение на официальных сайтах в информационно-телекоммуникационной сети «Интернет».

16. Настоящее распоряжение вступает в силу со дня его подписания.

Министр строительства
и архитектуры Архангельской
области

В.Г. Полежаев

ИТОГОВЫЙ ДОКУМЕНТ публичных слушаний по обсуждению проекта Стратегии социально-экономического развития городского округа «Город Архангельск» на период до 2035 года

г. Архангельск

3 ноября 2022 года

Участники публичных слушаний по обсуждению проекта решения Архангельской городской Думы «Об утверждении Стратегии социально-экономического развития городского округа «Город Архангельск» на период до 2035 года» ОТМЕЧАЮТ:

1. Публичные слушания по проекту решения Архангельской городской Думы «Об утверждении Стратегии социально-экономического развития городского округа «Город Архангельск» на период до 2035 года» проведены в соответствии с пунктом 2.1 части 3 статьи 28 Федерального закона от 6 октября 2003 года № 131-ФЗ «Об общих принципах организации местного самоуправления в Российской Федерации», со статьей 16 Устава городского округа «Город Архангельск», Порядком разработки, корректировки, осуществления мониторинга и контроля реализации Стратегии социально-экономического развития городского округа «Город Архангельск», утвержденным постановлением Администрации городского округа «Город Архангельск» от 24 марта 2020 года № 573 и Положением о публичных слушаниях на территории городского округа «Город Архангельск», утвержденным решением Архангельского городского Совета депутатов от 1 сентября 2005 года № 36.

2. Проект решения Архангельской городской Думы «Об утверждении Стратегии социально-экономического развития городского округа «Город Архангельск» на период до 2035 года» опубликован в газете «Архангельск – город воинской славы» от 14 октября 2022 года № 79 (1172) и размещен на официальном информационном интернет-портале городского округа «Город Архангельск».

3. В организационный комитет для подготовки и проведения публичных слушаний по обсуждению проекта Стратегии социально-экономического развития городского округа «Город Архангельск» на период до 2035 года в сроки, установленные постановлением Главы городского округа «Город Архангельск» от 13 октября 2022 года № 1833, предложений не поступило.

В ходе публичных слушаний: заслушан доклад заместителя Главы городского округа «Город Архангельск» по вопросам экономического развития и финансам Шапошников Д.В.;

заслушан доклад директора Института региональной экономики и межбюджетных отношений Финансового университета при Правительстве РФ Строева П.В. – разработчика проекта Стратегии социально-экономического развития городского округа «Город Архангельск» на период до 2035 года;

заслушаны выступления участников публичных слушаний: Есеева М.К. и Горяева Ц.Н.; рассмотрены предложения участников публичных слушаний; обсужден проект решения Архангельской городской Думы «Об утверждении Стратегии социально-экономического развития городского округа «Город Архангельск» на период до 2035 года».

Участники публичных слушаний ПОСТАНОВИЛИ:

1. Рекомендовать к принятию проект решения Архангельской городской Думы «Об утверждении Стратегии социально-экономического развития городского округа «Город Архангельск» на период до 2035 года» с учетом полученных предложений.

2. Опубликовать итоговый документ в газете «Архангельск – город воинской славы» и на официальном информационном интернет-портале городского округа «Город Архангельск».

По итогам публичных слушаний составлен протокол, подписанный председательствующим и секретарем. В протоколе указаны: дата и место проведения публичных слушаний, количество участников, повестка дня, содержание выступлений участников публичных слушаний.

Председатель комиссии
Секретарь комиссии

Д.В. Шапошников
В.А. Сироткина

ПРИЛОЖЕНИЕ
к итоговому документу
публичных слушаний по проекту
решения Архангельской городской Думы
«Об утверждении Стратегии
социально-экономического развития
городского округа «Город Архангельск»
на период до 2035 года» от 3 ноября 2022 г.

ТАБЛИЦА
предложений к проекту решения Архангельской городской Думы
«Об утверждении Стратегии социально-экономического развития
городского округа «Город Архангельск» на период до 2035 года», вынесенного на
публичные слушания 3 ноября 2022 года

Table with 3 columns: № п/п, Дата поступления предложения, Текст предложения, Автор предложения. Row 1: 03.11.2022, Разработчику проекта Стратегии социально-экономического развития городского округа "Город Архангельск" на период до 2035 года...

Сообщение о возможном установлении публичного сервитута в целях размещения объекта электросетевого хозяйства (ВЛ-0,4 д.Гуляево)

Main table with 2 columns: 1. Наименование уполномоченного органа, 2. Цель установления публичного сервитута, 3. Адрес или иное описание местоположения земельного участка (участков), в отношении которого испрашивается публичный сервитут, 4. Адрес, по которому заинтересованные лица могут ознакомиться с поступившим ходатайством...

Графическое описание местоположения границ публичных сервитутов с указанием координат характерных точек границ публичного сервитута:

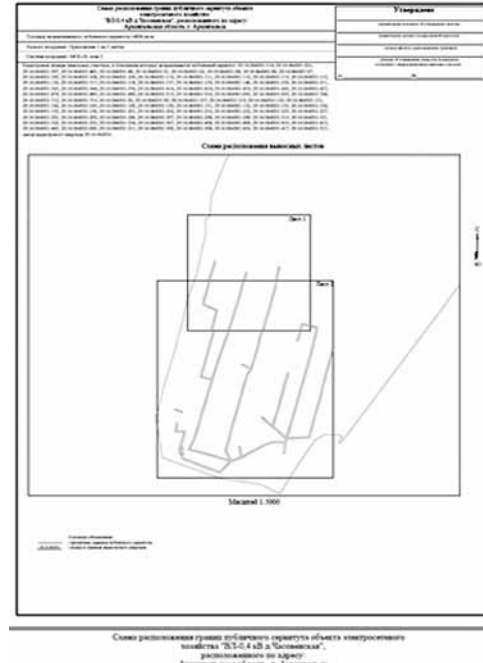


Table with 2 columns: № п/п, Координаты характерных точек. Lists coordinates for various points along the servitude boundaries.

Сообщение о возможном установлении публичного сервитута в целях размещения объекта электросетевого хозяйства (ВЛ-0,4 кВ д.Часовенская)

Main table with 2 columns: 1. Наименование уполномоченного органа, 2. Цель установления публичного сервитута, 3. Адрес или иное описание местоположения земельного участка (участков), в отношении которого испрашивается публичный сервитут. Contains a long list of land parcels and their coordinates.

земельный участок, расположенный по адресу (местоположение):
Архангельская область, город Архангельск, Черная Курья, кадастровый номер 29:16:064501:143;
земельный участок, расположенный по адресу (местоположение):
обл. Архангельская, район Приморский, кадастровый номер 29:16:064501:149;
земельный участок, расположенный по адресу (местоположение):
обл. Архангельская, г. Архангельск, кадастровый номер 29:16:064501:150;
земельный участок, расположенный по адресу (местоположение):
обл. Архангельская, г. Архангельск, кадастровый номер 29:16:064501:151;
земельный участок, расположенный по адресу (местоположение):
Архангельская обл., г. Архангельск, кадастровый номер 29:16:064501:152;
земельный участок, расположенный по адресу (местоположение):
Архангельская область, муниципальное образование «Город Архангельск», город Архангельск, Черная Курья, 2-я линия, кадастровый номер 29:16:064501:153;
земельный участок, расположенный по адресу (местоположение):
Архангельская обл., г. Архангельск, кадастровый номер 29:16:064501:154;
земельный участок, расположенный по адресу (местоположение):
Архангельская область, город Архангельск, Октябрьский территориальный округ, Черная Курья, 2-я линия, дом 26, кадастровый номер 29:16:064501:155;
земельный участок, расположенный по адресу (местоположение):
Российская Федерация, Архангельская область, муниципальное образование «Город Архангельск», город Архангельск, Черная Курья, 2-я линия, кадастровый номер 29:16:064501:156;
земельный участок, расположенный по адресу (местоположение):
обл. Архангельская, район Приморский, участок Черная Курья, кадастровый номер 29:16:064501:201;
земельный участок, расположенный по адресу (местоположение):
обл. Архангельская, район Приморский, участок Черная Курья, кадастровый номер 29:16:064501:202;
земельный участок, расположенный по адресу (местоположение):
Архангельская обл., г. Архангельск, уч. Черная Курья, кадастровый номер 29:16:064501:210;
земельный участок, расположенный по адресу (местоположение):
Архангельская область, город Архангельск, Октябрьский территориальный округ, Черная Курья, 4-я линия, кадастровый номер 29:16:064501:222;
земельный участок, расположенный по адресу (местоположение):
Архангельская область, город Архангельск, Октябрьский территориальный округ, Черная Курья, кадастровый номер 29:16:064501:223;
земельный участок, расположенный по адресу (местоположение):
установлено относительно ориентира, расположенного за пределами участка. Ориентир жилой дом. Участок находится примерно в 3,7 м от ориентира по направлению на юг. Почтовый адрес ориентира: обл. Архангельская, г. Архангельск, ул. Взлетная, дом 16, кадастровый номер 29:16:064501:227;
земельный участок, расположенный по адресу (местоположение):
Архангельская область, город Архангельск, Октябрьский территориальный округ, Черная Курья, 1-я линия, кадастровый номер 29:16:064501:291;
земельный участок, расположенный по адресу (местоположение):
Архангельская область, г. Архангельск, участок Черная Курья, кадастровый номер 29:16:064501:295;
земельный участок, расположенный по адресу (местоположение):
Архангельская область, г. Архангельск, участок Черная Курья, кадастровый номер 29:16:064501:296;
земельный участок, расположенный по адресу (местоположение):
Архангельская область, г. Архангельск, участок Черная Курья, кадастровый номер 29:16:064501:298;
земельный участок, расположенный по адресу (местоположение):
Архангельская область, г. Архангельск, участок Черная Курья, кадастровый номер 29:16:064501:299;
земельный участок, расположенный по адресу (местоположение):
Архангельская область, г. Архангельск, Октябрьский территориальный округ, Черная Курья, кадастровый номер 29:16:064501:313;
земельный участок, расположенный по адресу (местоположение):
Архангельская область, город Архангельск, Октябрьский территориальный округ, Черная Курья, 3-я линия, кадастровый номер 29:16:064501:321;
земельный участок, расположенный по адресу (местоположение):
Архангельская область, город Архангельск, Октябрьский территориальный округ, Черная Курья, 3-я линия, кадастровый номер 29:16:064501:325;
земельный участок, расположенный по адресу (местоположение):
Архангельская область, город Архангельск, Октябрьский территориальный округ, Черная Курья, кадастровый номер 29:16:064501:333;
земельный участок, расположенный по адресу (местоположение):
Архангельская обл., Приморский район, участок Черная Курья, кадастровый номер 29:16:064501:334;
земельный участок, расположенный по адресу (местоположение):
Архангельская область, Приморский район, участок Черная Курья, кадастровый номер 29:16:064501:367;
земельный участок, расположенный по адресу (местоположение):
Архангельская область, город Архангельск, Октябрьский территориальный округ, кадастровый номер 29:16:064501:408;
земельный участок, расположенный по адресу (местоположение):
Архангельская область, город Архангельск, Октябрьский территориальный округ, кадастровый номер 29:16:064501:409;
земельный участок, расположенный по адресу (местоположение):
Архангельская область, город Архангельск, Октябрьский территориальный округ, кадастровый номер 29:16:064501:410;
земельный участок, расположенный по адресу (местоположение):
Архангельская область, город Архангельск, Октябрьский территориальный округ, кадастровый номер 29:16:064501:415;
земельный участок, расположенный по адресу (местоположение):
Российская Федерация, Архангельская область, городской округ «Город Архангельск», город Архангельск, линия Черная Курья 4-я, земельный участок 33/1, кадастровый номер 29:16:064501:443;
земельный участок, расположенный по адресу (местоположение):
Архангельская область, Приморский район, муниципальное образование «Талажское», участок Черная Курья, кадастровый номер 29:16:064501:690;
земельный участок, расположенный по адресу (местоположение):
Архангельская обл., г. Архангельск, уч. Черная Курья, кадастровый номер 29:16:064501:211;
земельный участок, расположенный по адресу (местоположение):
Архангельская область, г. Архангельск, участок Черная Курья, кадастровый номер 29:16:064501:300;
земельный участок, расположенный по адресу (местоположение):
Архангельская область, г. Архангельск, участок Черная Курья, кадастровый номер 29:16:064501:308;
земельный участок, расположенный по адресу (местоположение):
Архангельская область, город Архангельск, Октябрьский территориальный округ, кадастровый номер 29:16:064501:416;
земельный участок, расположенный по адресу (местоположение):
Архангельская область, город Архангельск, Октябрьский территориальный округ, кадастровый номер 29:16:064501:417;
земельный участок, расположенный по адресу (местоположение):
Архангельская область, г. Архангельск, кадастровый номер 29:16:064501:513;
Земли кадастрового квартала 29:16:064501.



Каталог координат границ публичного сервитута
Область Архангельская, муниципальное образование «Город Архангельск»
Метод определения координат: Метод геодезических измерений (справочный)
Система координат: МСК-82, 76, зона 1
Средняя высота точки в метрах над уровнем моря: 148,8 м
Объемные характеристики точки: X, Y

Таблица координат точек для кадастрового квартала 29:16:064501. Столбцы: №, X, Y.

Таблица координат точек для кадастрового квартала 29:16:064501. Столбцы: №, X, Y.

Таблица координат точек для кадастрового квартала 29:16:064501. Столбцы: №, X, Y.

Таблица координат точек для кадастрового квартала 29:16:064501. Столбцы: №, X, Y.

4. Адрес, по которому заинтересованные лица могут ознакомиться с поступившим ходатайством об установлении публичного сервитута и прилагаемым к нему описанием местоположения границ публичного сервитута, подать заявление об учете прав на земельные участки, а также срок подачи указанных заявлений, время приема заинтересованных лиц для ознакомления с поступившим ходатайством об установлении публичного сервитута
5. Официальные сайты в информационно-телекоммуникационной сети "Интернет", на которых размещается сообщение о поступившем ходатайстве об установлении публичного сервитута
6. Реквизиты решений об утверждении документа территориального планирования, документации по планировке территории, программ комплексного развития систем коммунальной инфраструктуры поселения, городского округа, а также информацию об инвестиционной программе субъекта естественных монополий, организации коммунального комплекса, указанных в ходатайстве об установлении публичного сервитута
7. Официальные сайты в информационно-телекоммуникационной сети "Интернет", на которых размещены утвержденные документы территориального планирования, документация по планировке территории, программа комплексного развития систем коммунальной инфраструктуры поселения, городского округа, инвестиционная программа субъекта естественных монополий, организации коммунального комплекса, указанных в ходатайстве об установлении публичного сервитута

Заинтересованные лица могут ознакомиться с поступившим ходатайством об установлении публичного сервитута и прилагаемым к нему описанием местоположения границ публичного сервитута в Администрации городского округа "Город Архангельск", по адресу: г. Архангельск, пл. В.И. Ленина, д. 5, каб. 407, тел. (8182) 60-72-79. Приемное время: понедельник - пятница (8:30-16:30), перерыв с 12:30 до 13:30. Правообладатели земельного участка, в отношении которого испрашивается публичный сервитут, если их права не зарегистрированы в Едином государственном реестре недвижимости, могут подать заявления в Администрацию муниципального образования "Город Архангельск" об учете их прав (обременения прав) на земельный участок с приложением копий документов, подтверждающих эти права (обременения прав), в течение тридцати дней со дня опубликования сообщения о возможном установлении публичных сервитутов.
www.arhcity.ru
www.arhcity.ru, www.dvinaland.ru

Графическое описание местоположения границ публичных сервитутов с указанием координат характерных точек графика публичного сервитута:

Дети осваивают современные технологии

Школьники Поморья вошли в число призеров турнира по робототехнике AR2T2

Подведены итоги IX Открытого дистанционного турнира по робототехнике AR2T2. Турнир проводится Архангельским областным институтом открытого образования при поддержке регионального министерства образования.

В старшей возрастной группе, где состязались ученики 9-11 классов, победа присуждена команде «Rechargeable» из Йошкар-Олы, а среди учеников 5-8 классов первое место у коллектива «Ural Dragons» из Челябинской области. В числе призеров – сразу две команды из Архангельской области.

В этом году более 80 коллективов юных робототехников из России и Республики Беларусь зарегистрировались на необычный турнир. Его, в частности, отличает полностью дистанционный формат: и ребята, и члены жюри находятся в разных регионах.

Более того, командам необходимо самостоятельно собрать по предложенной модели робота, а затем пройти определенные испытания. В этом году организаторы усложнили задачу – нужно было изготовить двух роботов-погрузчиков для работы на условной модели склада. Участникам отводилось всего четыре часа. За это время надо было не только решить задачу, но и представить краткий фотоотчет – хронику турнира.

В итоге среди учеников 5-8 классов призерами турнира стали команды «Алга» из АНО «Полигон» (Челябинская область) и «Корсары», представлявшие МОУ «ООШ № 8» (Республика Коми). Победа



досталась ребятам из команды «Ural Dragons» (Челябинская область).

В старшей возрастной группе среди школьников 9-11 классов на пьедестал почета поднялись ученики из команды «220В» гимназии № 24 (г. Архангельск) и «Отважные парни» (г. Вельск). А на вершине успеха оказались робототехники из команды «Rechargeable» (г. Йошкар-Ола).

– Дистанционный турнир по робототехнике – одна из уникальных разработок наших педагогов, позволяющая школьникам Архангельской области побороться с такими же увлеченными современными технологиями ребятами. Турнир прошел уже в девятый раз, что подтверждает и правильность выбранного формата, и интерес к состязаниям со стороны молодых людей, – отметил министр образования Поморья **Олег Русинов**.

– Что касается развития технического творчества в школах, то, конечно, в первую очередь акцент делаем на развитии технической базы в рамках работы по созданию центров «Точка роста». Таких центров на сегодня 125, они оснащены современным оборудованием, которое используется как на занятиях, так и во внеурочной деятельности.

Кроме того, благодаря нацпроекту «Образование» в Архангельской области открыты суперсовременные технопарки «Северный кванториум», «Школьный кванториум», «Дом научной коллаборации имени М. В. Ломоносова». И развитие этой уникальной среды, позволяющей юным северянам приобщаться к миру высоких технологий, будет продолжено.



Архангельск – город портовый

В Ломоносовской аудитории САФУ состоялась встреча студентов университета с депутатом Госдумы Александром Спиридоновым

Общей темой встречи, инициированной самими студентами, стала «Флот России в Арктике: настоящее и будущее».

Александр Спиридонов в начале встречи обозначил стратегическую роль российского флота в поддержании безопасности страны и реализации государственных задач. Гость университета настроил студентов на откровенный разговор и готовность обсудить любые темы, волнующие молодежь.

Студентами были заданы самые разные вопросы, которые касались развития гражданского и военного россий-



ского флота, реализации Морской доктрины Российской Федерации, перспектив

развития сотрудничества России со странами Азии в Арктическом регионе, состо-

яния морской инфраструктуры, потенциала Архангельска, Мурманска и Ненецкого

автономного округа в реализации государственной политики в северных широтах. Особенно интересовала участников встречи тема развития Архангельска как портового города, получившего эпитет «ворота в Арктику».

В заключении встречи Александр Спиридонов, отвечая на вопрос о роли и значении САФУ в развитии Арктического региона, подчеркнул важность подготовки высококвалифицированных кадров – патриотов своей Родины.

Руководитель политологического клуба САФУ «В курсе дел» **Владислав Давыдов** отметил:

– Отличное мероприятие, тема весьма узкая, но инте-

ресная. Думаю, участники получили много полезной информации. Также мы договорились с Александром Юрьевичем о дальнейшем сотрудничестве.

САФУ является дискуссионной площадкой для встреч студентов и студенческих объединений с лидерами общественного мнения, политиками, руководителями различного уровня, общественными и религиозными деятелями, представителями органов государственной власти и местного самоуправления, сотрудниками правоохранительных органов по волнующим их актуальным вопросам. Студенческие инициативы осуществляются при поддержке Координационного центра САФУ.