



Официальный публикатор
муниципальных правовых актов,
решений сессий Архангельской
городской Думы

Городская газета

АРХАНГЕЛЬСК – ГОРОД ВОИНСКОЙ СЛАВЫ

ЕЖЕНЕДЕЛЬНОЕ
ИЗДАНИЕ
АДМИНИСТРАЦИИ
ОБЛАСТНОГО
ЦЕНТРА

→ № **97** (887),
13 декабря 2019 года

ЛЮДИ И СОБЫТИЯ • ПОЛИТИКА И ЭКОНОМИКА • КУЛЬТУРА И СПОРТ

Секреты хорошего резюме и игра в собеседование

В Доме молодежи прошел фестиваль карьеры «Open Space»

Виктор БРИЛИН

Главная цель фестиваля – помочь молодежи в поиске работы, а также дополнительных навыков, необходимых для построения успешной карьеры.

Проблема поиска желаемой вакансии не теряет своей актуальности во все времена, а формат фестиваля позволяет участникам ее решить. Организаторы предоставляют для этого массу возможностей.

– Мы собираем резюме от участников-соискателей и отправляем их работодателем. Обеспечиваем собеседование или обратную связь, если человек не подходит. Фестиваль направлен на то, чтобы люди научились позиционировать себя как профессионалы, поняли, что необходимо работать над собой. В поиске работы были активными, а не ждали приглашения, – сказала **Ольга Бызова**, психолог отдела содействия трудоустройству молодежи Дома молодежи Архангельской области.

На мероприятии проходили мастер-классы от экспертов, нацеленные на развитие важных для карьеры надпрофессиональных навыков и эффективную презентацию себя работодателю. Состоялась сессия приглашенного спикера из Москвы **Любови Неустроевой** на тему создания личного бренда – процесса самопознания, позволяющего человеку выявить свои сильные качества, определить таланты и предъявить себя рынку труда с учетом своей уникальности.

Любовь Неустроева также рассказала участникам о том, как начать карьерный путь и правильно использовать свои навыки и сильные стороны.

– Нужно не бояться брать на себя ответственность и всегда знать, что есть выбор, как в той или иной ситуации поступить. Любить себя и свое дело, развиваться и тогда можно добиться успеха в разных начинаниях, – сказала Любовь Неустроева.

На Open Space организовали несколько полезных занятий для тех, кто ищет для себя какую-то определенную вакансию. Так, директор «Инновационного кадрового центра» **Светлана Свирида** провела мастер-класс «Секреты построения успешной карьеры».

– Цель занятия в том, чтобы ребята поняли, как можно преподнести себя работодателю. Во-первых, нужно понять, что оценивает сам наниматель. Во-вторых, что самопрезентация влияет на результат собеседования. Для этого я использую методики, по которым работаю на протяжении 13 лет и которые за это время доказали свою эффективность, – сказала Светлана Свирида.

Для участников мастер-классов организовали «игру» в собеседование. Собравшиеся разделились на



две группы, одни примерили на себя роль работодателя, другие – соискателя.

Для тех, кто испытывает трудности в поиске вакансий, провели мастер-класс «Поиск работы – это тоже работа». **Полина Паршина** рассказала о том, как правильно составить резюме, а затем – как и куда его направить, чтобы достигнуть желаемого результата.

В пункте «опыт работы» выпускникам вузов, только начинающим свой путь, стоит отмечать все пройденные учебные практики, а также проекты, в которых они участвовали во время учебы. Тем, кто имеет богатый трудовой стаж, советуют писать не все, а только наиболее подходящие к желаемой вакансии бывшие места работы.

Немаловажным является и то, где распространить свое резюме или узнать о вакансии. Существует масса каналов для этого – от центров занятости и кадровых агентств до специализированных сайтов и соцсетей.

– Замечательно, что Дом молодежи начал работу в направлении профориентации, в плане помощи и развития молодежи. У нас в городе не так много мероприятий подобного рода. Каждый спикер может пообщаться с человеком индивидуально, обсудить какую-то его проблемную ситуацию, – сказала Полина Паршина, эксперт в области управления персоналом, карьерный консультант.

Пользу от мероприятия получила и молодежь.

– Этот день пролетел как одно мгновение. Я побывал на трех мастер-классах, на которых почерпнул для себя очень много полезного. Обретенный опыт я смогу применить в поисках работы или развития личного бренда, – поделился **Александр Дудинский**, участник фестиваля.



Традиции

Фольклорный
праздник
в библиотеке

В Маймаксанской библиотеке № 6 им. Г. А. Скребицкого прошел фольклорный праздник «Из бабушкиного сундука».

Дошкольников познакомили с народным костюмом Архангельской области. Ребята узнали, как назывались детали старинной одежды, что носили мужчины и женщины, как одевались дети... Чем праздничная одежда отличалась от повседневной. Как назывались головные уборы.

Гости не только услышали историю народного костюма, но и увидели некоторые предметы подлинной старинной одежды. Кроме того, желающие смогли примерить на себя сарафан, платок, рубаху и девичью повязку.

Украшением праздника стали выступления детского фольклорного коллектива «Лепота» культурного центра «Маймакса» под руководством **Алены Игнатенко**. Маленькие артисты задорно исполняли русские народные песни, при этом подпрыгивая себе на деревянных ложках. Лирично звучал еще один русский народный инструмент – балалайка – в руках Алены Игнатенко. Участники коллектива «Лепота» разучили с детьми народные игры «Тетёра шла» и «Заинька», сообщает Централизованная библиотечная система.

Когда в книгах живет любовь к родному краю

Диалог: На городском педагогическом фестивале обсудили, как знакомить современных школьников с творчеством северных писателей

Виктор БРИЛИН

Собрать единомышленников-учителей, которые самым важным в своей работе считают нравственную составляющую, воспитывают в ребятах любовь к родному краю через произведения северных писателей, – такова была цель городского педагогического фестиваля, состоявшегося в библиотеке имени Н. А. Добролюбова. Девизом мероприятия стали слова Федора Абрамова: «Будить, всеми силами будить в человеке Человека».

Мероприятие организовали школа № 51 им. Ф. А. Абрамова, библиотека им. Н. А. Добролюбова, Архангельское отделение Союза писателей, САФУ им. М. В. Ломоносова.

По задумке организаторов, фестиваль должен поспособствовать профессиональному росту учителей, дать им творческую подпитку. Педагогам рассказали, как современно и интересно знакомить детей с творчеством северных писателей. На фестивале работало несколько площадок, на которых выступали эксперты. Во время мероприятия участники могли познакомиться с теми ресурсами, которые дает им библиотека.

В рамках «Писательского клуба» обсуждался вопрос организации встреч учащихся с современными авторами и духовно-нравственное воспитание через их произведения.

– Я хочу, чтобы мои коллеги по писательском цеху шли в школы

со своими книгами и замечательными рассказами. В нашей организации есть очень талантливые писатели и поэты. Книги северных авторов должны находиться в школьной библиотеке и по возможности быть представлены в образовательном блоке русского языка и литературы. Или можно знакомить с ними детей на классных часах, во время других школьных мероприятий. Необходимо найти точки соприкосновения между писательской организацией и администрацией школ, а также с учителями литературы, – сказал **Владислав Попов** член Союза писателей России.

– Если одна школа начнет сотрудничать с Союзом писателей, то и другие тоже в этом захотят участвовать. Важно, чтобы современные северные авторы приходили в образовательные учреждения со своими произведениями. Необходимо их живое общение с учениками, для нас это важно, – подчеркнула **Татьяна Ларина**, директор школы № 51.

Специалисты библиотеки на площадке «Ресурсы библиотеки имени Н. А. Добролюбова» познакомили посетителей со своими проектами. Это литературная коллекция **Федора Абрамова**, коллекция его личных вещей, экспозиция «Чистая книга» и многое другое.

– Наша библиотека всегда работала с «абрамовской» темой поразному: составляли биографию, готовили выставки и вечера. В 2012 году эта деятельность получила новый импульс: вдова писателя **Людмила Крутикова-Абрамова** передала личную библиотеку Федора Александровича и его вещи, этот дар стал основой для создания кабинета Абрамова, – расска-

зала **Ольга Степина**, директор библиотеки им. Н. А. Добролюбова. – Затем мы получили президентский грант и сделали экспозицию «Чистая книга», возникла территория памяти автора. Сейчас мы работаем по шести основным направлениям. Прежде всего, это установка памятника Абрамову у библиотеки (его открытие планируется в июне в рамках большого книжного фестиваля). Это возрождение литературной премии имени Абрамова «Чистая книга», которая станет свидетельством поддержки литературного процесса и наверняка привлечет внимание широкой общественности. Также

вой и **Натальей Реховой** обсудили аспекты преподавания предметов «Русский родной язык» и «Русская родная литература» в начальных и средних классах. Также Елена Ваенская презентовала учебное пособие «Северный текст в школьном изучении. Специфика филологического анализа».

Творческая часть фестиваля оказалась не менее насыщенной. Старт ей был дан на церемонии открытия выступлением фольклорного театра поморской культуры «Сузёмье», артисты которого спели любимые песни Федора Абрамова. Учителя 51-й школы исполнили для зрителей песню

« По задумке организаторов, фестиваль должен поспособствовать профессиональному росту учителей, дать им творческую подпитку. Педагогам рассказали, как современно и интересно знакомить детей с творчеством северных писателей

уделяем внимание освоению интернет-пространства и созданию сайта «Вселенная Федора Абрамова». Еще одно направление – это выставочная и издательская деятельность, а также проведение всероссийской акции «Читаем всей страной».

В рамках фестиваля **Елена Ваенская**, доцент кафедры литературы института межкультурной коммуникации САФУ, и **Галина Неверович**, старший преподаватель института педагогики и психологии САФУ, совместно с учителями школы № 51 **Надеждой Панько-**

«Открываем книги заново» под гитарный аккомпанемент ее автора **Светланы Семпокрыловой**.

Финал фестиваля отметился спектаклем студентов Архангельского колледжа культуры и искусства по произведениям Федора Абрамова «Деревянные кони».

Организаторы ожидают заинтересованности преподавателей подобными событиями в будущем, а также надеются, что учителя и дальше будут нести слово Абрамова и других северных писателей детям.

Притягательная мезенская, нарядная пучужская

Хорошая идея: В Привокзальной детской библиотеке № 8 работает творческий кружок «Северная роспись»

Его участники недавно завершили изучение мезенской росписи. Для некоторых из них она стала родной, близкой по духу, таинственной. Несмотря на то что в ней всего два цвета, роспись очень яркая, притягательная, символичная.

На последних занятиях ребята познакомились с законами композиции, такими как целостность, соразмерность, пропорциональность, композиционный центр, закон равновесия. А затем пробовали составлять композицию на листе бумаги, применяя изученные правила, вписывая орнамент в прямоугольные поверхности, в круг, квадрат. Ведь роспись не существует самостоятельно, а всегда «прикладывается» к заготовке.

Завершающим этапом изучения мезенского «рисунка» стало оформление досочки. Каждый выбрал для себя более подходящую форму и наполнял ее сюжетом и символикой, характерной для данного вида «зоров».



Следующая роспись, которую предстоит изучать, – пучужская, центром развития которой является село Пучуга Верхнетоемского района. На занятии участницы кружка посмотрели по карте, где находится этот район, узнали некоторые особенности росписи. Интересным фактом для всех стало то, что северный художник, скульптор **Сергей Сюхин**, работы которого украшают проспект Чумбарова-Лучинского, родом из Пучуги! Также кружковцы познакомились с его знаменитой картиной «Моя деревня», на которой мальчишка с высокого дерева осматривает окрестности и удивляется таким просторам.

Пучужская роспись – белофонная, графическая. Красным цветом выполняется основной растительный орнамент, кудрявые листья, украшенные белыми жемчужинками. Впереди много интересного для изучения, сообщает Централизованная библиотечная система.

Занятия (6+) проходят в библиотеке каждую среду в 15:00 по адресу: ул. 23-й Гв. Дивизии, 5. Подробности можно узнать по телефону: 20-15-76.

АРХАНГЕЛЬСКАЯ ГОРОДСКАЯ ДУМА
Тринадцатая сессия двадцать седьмого созыва

РЕШЕНИЕ

от 27 ноября 2019 г. № 175

О внесении изменений и дополнений в Порядок формирования и использования бюджетных ассигнований муниципального дорожного фонда муниципального образования "Город Архангельск"

В соответствии с Федеральным законом от 15.04.2019 № 62-ФЗ "О внесении изменений в Бюджетный кодекс Российской Федерации", приказом Министерства финансов Российской Федерации от 06.06.2019 № 85н "О порядке формирования и применения кодов бюджетной классификации Российской Федерации, их структуре и принципах назначения" (с изменениями) Архангельская городская Дума **р е ш и л а**:

1. Внести в пункт 3 Порядка формирования и использования бюджетных ассигнований муниципального дорожного фонда муниципального образования "Город Архангельск", утверждённого решением Архангельской городской Думы от 19.06.2013 № 594 (с дополнением), следующие изменения и дополнения:

- абзацы седьмой-восьмой изложить в следующей редакции:

"платежей, уплачиваемых в целях возмещения вреда, причиняемого автомобильным дорогам общего пользования местного значения муниципального образования "Город Архангельск" транспортными средствами, осуществляющими перевозки тяжеловесных и (или) крупногабаритных грузов;

административных штрафов, установленных Кодексом Российской Федерации об административных правонарушениях, за административные нарушения на транспорте и в области дорожного движения, подлежащих зачислению в городской бюджет";
 - абзац девятый исключить;
 - абзац десятый считать абзацем девятым, изложив его в следующей редакции:

"платежей в целях возмещения ущерба при расторжении муниципального контракта, финансируемого за счёт средств дорожного фонда, в связи односторонним отказом исполнителя (подрядчика) от его исполнения";

г) дополнить абзацами десятым-одиннадцатым следующего содержания:

"платежей в целях возмещения убытков, причинённых уклонением от заключения с муниципальным органом муниципального образования "Город Архангельск" (муниципальным казённым учреждением) муниципального контракта, финансируемого за счёт средств дорожного фонда;

доходов от денежных взиманий (штрафов) в области дорожного движения, поступающих в счёт погашения задолженности, образовавшейся до 1 января 2020 года, подлежащих зачислению в городской бюджет по нормативам, действующим до 1 января 2020 года";

д) абзацы одиннадцатый-четырнадцатый считать абзацами двенадцатым-пятнадцатым соответственно.
2. Настоящее решение вступает в силу с 1 января 2020 года и применяется к правоотношениям, возникающим при составлении и исполнении городского бюджета на 2020 год и на плановый период 2021 и 2022 годов.

Председатель городской Думы

В.В. Сырова

Глава муниципального образования "Город Архангельск"

И.В. Годзин

АРХАНГЕЛЬСКАЯ ГОРОДСКАЯ ДУМА
Тринадцатая сессия двадцать седьмого созыва

РЕШЕНИЕ

от 27 ноября 2019 г. № 182

О признании утратившими силу отдельных решений Архангельского городского Совета депутатов

Архангельская городская Дума **р е ш и л а**:

Признать утратившими силу следующие решения Архангельского городского Совета депутатов: от 21.12.2004 № 367 "О гарантиях и компенсациях работникам муниципальных образовательных учреждений"; от 28.04.2005 № 424 "О внесении изменения в решение Архангельского городского Совета депутатов от 21.12.2004 № 367 "О гарантиях и компенсациях работникам муниципальных образовательных учреждений".

Председатель городской Думы

В.В. Сырова

Глава муниципального образования "Город Архангельск"

И.В. Годзин

АРХАНГЕЛЬСКАЯ ГОРОДСКАЯ ДУМА
Тринадцатая сессия двадцать седьмого созыва

РЕШЕНИЕ

от 27 ноября 2019 г. № 183

Об утверждении Порядка принятия Архангельской городской Думой решений о досрочном прекращении полномочий лиц, замещающих муниципальные должности в муниципальном образовании "Город Архангельск", и применения иных мер ответственности в случае несоблюдения ограничений, запретов, неисполнения обязанностей, которые установлены в целях противодействия коррупции

В соответствии с частями 7.3-7.3-2 статьи 40 Федерального закона от 06.10.2003 № 131-ФЗ "Об общих принципах организации местного самоуправления в Российской Федерации" (с изменениями и дополнениями), статьями 7.2, 7.3 областного закона от 26.11.2008 № 626-31-ОЗ "О противодействии коррупции в Архангельской области" (с изменениями и дополнениями) Архангельская городская Дума **р е ш и л а**:

1. Утвердить прилагаемый Порядок принятия Архангельской городской Думой решений о досрочном прекращении полномочий лиц, замещающих муниципальные должности в муниципальном образовании "Город Архангельск", и применения иных мер ответственности, которые установлены в целях противодействия коррупции.
2. Настоящее решение вступает в силу со дня его официального опубликования.

Председатель городской Думы

В.В. Сырова

Глава муниципального образования "Город Архангельск"

И.В. Годзин

Утверждён
 решением Архангельской городской Думы от 27.11.2019 № 183

ПОРЯДОК
принятия Архангельской городской Думой решений о досрочном прекращении полномочий лиц, замещающих муниципальные должности в муниципальном образовании "Город Архангельск", и применения иных мер ответственности в случае несоблюдения ограничений, запретов, неисполнения обязанностей, которые установлены в целях противодействия коррупции

I. Общие положения

1. Настоящий Порядок, разработанный в соответствии с частями 7.3-7.3-2 статьи 40 Федерального закона от 6 октября 2003 года № 131-ФЗ "Об общих принципах организации местного самоуправления в Российской Федерации", статьями 7.2, 7.3 областного закона от 26 ноября 2008 года № 626-31-ОЗ "О противодействии коррупции в Архангельской области" (далее - областной закон от 26 ноября 2008 года № 626-31-ОЗ), определяет правовые и организационные основы рассмотрения Архангельской городской Думой:

- 1) обращений Губернатора Архангельской области с заявлением о досрочном прекращении полномочий депутата Архангельской городской Думы, Главы муниципального образования "Город Архангельск", предусмотренных пунктами 3 и 4 статьи 7.3 областного закона от 26 ноября 2008 года № 626-31-ОЗ;
- 2) заявлений органа государственной власти Архангельской области по профилактике коррупционных и иных правонарушений, определённого указом Губернатора Архангельской области (далее - орган по профилак-

тике коррупционных правонарушений), о применении к депутату Архангельской городской Думы одной из мер ответственности, указанной в пункте 5 статьи 7.2 областного закона от 26 ноября 2008 года № 626-31-ОЗ;

3) заявлений органа по профилактике коррупционных правонарушений о применении к Главе муниципального образования "Город Архангельск" меры ответственности, указанной в пункте 6 статьи 7.2 областного закона от 26 ноября 2008 года № 626-31-ОЗ.

2. Предусмотренные в подпунктах 1-3 пункта 1 настоящего Порядка обращения Губернатора Архангельской области и заявления органа по профилактике коррупционных правонарушений в дальнейшем именуются в настоящем Порядке как обращения.

3. Настоящий Порядок не регулирует порядок рассмотрения обращения Губернатора Архангельской области с инициативой об удалении Главы муниципального образования "Город Архангельск" в отставку в связи с несоблюдением им ограничений, запретов, неисполнением обязанностей, которые установлены федеральными законами от 25 декабря 2008 года № 273-ФЗ "О противодействии коррупции", от 3 декабря 2012 года № 230-ФЗ "О контроле за соответствием расходов лиц, замещающих государственные должности, и иных лиц их доходам", от 7 мая 2013 года № 79-ФЗ "О запрете отдельным категориям лиц открывать и иметь счета (вклады), хранить наличные денежные средства и ценности в иностранных банках, расположенных за пределами территории Российской Федерации, владеть и (или) пользоваться иностранными финансовыми инструментами".

Рассмотрение обращений Губернатора Архангельской области с инициативой об удалении Главы муниципального образования "Город Архангельск" в отставку осуществляется в порядке, предусмотренном статьёй 74.1 Федерального закона от 6 октября 2003 года № 131-ФЗ "Об общих принципах организации местного самоуправления в Российской Федерации" и Регламентом Архангельской городской Думы.

4. Рассмотрение Архангельской городской Думой обращений и принятие по ним решений осуществляется Архангельской городской Думой не позднее чем через 30 календарных дней со дня поступления, а если такое обращение поступило в Архангельскую городскую Думу в период между сессиями - не позднее чем через три месяца со дня поступления данного обращения.

5. Обращение подлежит регистрации в день его поступления и передаётся председателю Архангельской городской Думы в течение суток со дня его регистрации.

6. Обращение не позднее двух рабочих дней со дня его регистрации направляется председателем Архангельской городской Думы в комиссию по рассмотрению обращений Губернатора Архангельской области о досрочном прекращении полномочий лиц, замещающих муниципальные должности в муниципальном образовании "Город Архангельск", и заявлений органа государственной власти Архангельской области по профилактике коррупционных и иных правонарушений о применении иных мер ответственности в случае несоблюдения ограничений, запретов, неисполнения обязанностей, которые установлены в целях противодействия коррупции (далее - комиссия).

II. Порядок деятельности комиссии

7. Комиссия создается из числа депутатов Архангельской городской Думы в количестве 8 человек на период полномочий Архангельской городской Думы.

Решение о создании комиссии и её персональном составе, в том числе о назначении председателя комиссии, заместителя председателя комиссии, секретаря комиссии, принимается Архангельской городской Думой большинством голосов от установленной численности депутатов Архангельской городской Думы и оформляется решением Архангельской городской Думы.

8. Основными задачами комиссии являются:

- 1) рассмотрение обращений;
- 2) подготовка проекта решения Архангельской городской Думы о досрочном прекращении полномочий лиц, замещающих муниципальные должности в муниципальном образовании "Город Архангельск", или о принятии в отношении данных лиц иных мер ответственности (далее - проект решения);
- 3) организация работы по профилактике коррупционных и иных правонарушений в отношении лиц, замещающих муниципальные должности в муниципальном образовании "Город Архангельск", в соответствии со статьёй 7.5 областного закона от 26 ноября 2008 года № 626-31-ОЗ.

9. Меры ответственности, содержащиеся в обращении, являются императивными и не подлежат изменению комиссией. Голосование по согласию (несогласию) с мерой ответственности, содержащейся в обращении, комиссией не проводится.

10. Все члены комиссии по рассмотрению обращений обладают равными правами.

Члены комиссии принимают личное участие в работе комиссии. При возникновении прямой или косвенной личной заинтересованности члена комиссии, которая может привести к конфликту интересов при рассмотрении обращения, он обязан до начала заседания заявить об этом. В таком случае соответствующий член комиссии не принимает участия в рассмотрении обращения.

11. Основной формой работы комиссии является заседание.

Заседание комиссии созывается и проводится председателем комиссии не позднее 7 рабочих дней со дня поступления в комиссию обращения. В случае временного отсутствия председателя комиссии (в том числе в связи с болезнью, отпуском, командировкой) заседание комиссии созывается и проводится заместителем председателя комиссии.

Заседание комиссии считается правомочным, если на нём присутствует более половины от установленного количества членов комиссии.

12. Председатель комиссии в целях организации рассмотрения обращения:

- 1) возглавляет комиссию и руководит её деятельностью;
- 2) назначает дату заседания комиссии;
- 3) планирует деятельность комиссии;
- 4) председательствует на заседаниях комиссии;
- 5) организует ознакомление лиц, замещающих муниципальные должности в муниципальном образовании "Город Архангельск", в отношении которых поступило обращение, с информацией, указанной в обращении;
- 6) подписывает при необходимости запросы, обращения и другие документы, направляемые от имени комиссии;
- 7) распределяет обязанности между членами комиссии.

13. Заместитель председателя комиссии исполняет отдельные полномочия по поручению председателя комиссии, а также осуществляет полномочия председателя комиссии в его отсутствие.

14. Секретарь комиссии:

- 1) организует сбор и подготовку материалов для рассмотрения на заседаниях комиссии;
- 2) готовит предложения о дате, времени и месте проведения заседания комиссии;
- 3) формирует проект повестки дня заседания комиссии;
- 4) готовит предложения о приглашении на заседание комиссии лиц, замещающих муниципальные должности в муниципальном образовании "Город Архангельск", в отношении которых поступило обращение;
- 5) информирует членов комиссии, лиц, замещающих муниципальные должности в муниципальном образовании "Город Архангельск", в отношении которых поступило обращение, о дате, времени и месте проведения заседания комиссии;
- 6) готовит проект решения Архангельской городской Думы о досрочном прекращении полномочий лиц, замещающих муниципальные должности в муниципальном образовании "Город Архангельск", или о принятии в отношении данных лиц иных мер ответственности;
- 6) ведёт протоколы заседаний комиссии;
- 7) оформляет запросы, обращения и другие документы, направляемые от имени комиссии;
- 8) ведёт делопроизводство комиссии.

15. Члены комиссии:

- 1) вправе знакомиться с материалами, подготовленными к заседанию комиссии;
- 2) вправе проводить беседу с лицом, замещающим муниципальную должность в муниципальном образовании "Город Архангельск", в отношении которого поступило обращение;
- 3) получать от лица, замещающего муниципальную должность в муниципальном образовании "Город Архангельск", в отношении которого поступило обращение, пояснения по представленной в обращении информации и материалам;
- 4) обязаны соблюдать конфиденциальность в отношении информации ограниченного доступа, ставшей им известной в связи с участием в деятельности комиссии.

16. Лицо, замещающее муниципальную должность в муниципальном образовании "Город Архангельск", в отношении которого поступило обращение, вправе присутствовать на заседании комиссии.

17. Отсутствие лица, замещающего муниципальную должность в муниципальном образовании "Город Архангельск", в отношении которого поступило обращение, на заседании комиссии не является основанием для неприятия комиссией проекта решения.

18. Решения комиссии о мерах ответственности, отражённых в проектах решений, оформляются протоколами, которые подписывают члены комиссии, принявшие участие в её заседании.

19. Проект решения вместе с протоколом заседания комиссии направляются председателю Архангельской городской Думы не позднее двух рабочих дней со дня заседания комиссии, на котором оформлен проект решения.

III. Порядок рассмотрения обращения на заседании Архангельской городской Думы

20. Председатель Архангельской городской Думы не позднее дня поступления к нему проекта решения доводит проект решения до депутатов Архангельской городской Думы для ознакомления и вносит вопрос о рассмотрении проекта решения в проект повестки ближайшей сессии Архангельской городской Думы.

21. Председатель комиссии представляет на заседании Архангельской городской Думы проект решения. 22. В случае отсутствия председателя комиссии проект решения оглашает заместитель председателя комиссии.

23. При отсутствии на сессии Архангельской городской Думы председателя и (или) заместителя председателя комиссии проект решения оглашает член комиссии или председатель Архангельской городской Думы.

24. Лицо, замещающее муниципальную должность в муниципальном образовании "Город Архангельск", в отношении которого поступило обращение, и подготовлен проект решения, вправе выступить на сессии Архангельской городской Думы с пояснениями по представленной в обращении информации.

Рассмотрение проекта решения осуществляется на открытом заседании Архангельской городской Думы.

25. Проект решения по обращению принимается большинством голосов от установленной численности депутатов Архангельской городской Думы.

26. Архангельская городская Дума уведомляет орган по профилактике коррупционных правонарушений в письменной форме о результатах рассмотрения обращения в течение пяти рабочих дней со дня принятия соответствующего решения.

К уведомлению, предусмотренному абзацем первым настоящего пункта, прилагаются выписка из протокола заседания Архангельской городской Думы и принятое решение Архангельской городской Думы.

27. Решение Архангельской городской Думы размещается на официальном сайте органа местного самоуправления в информационно-телекоммуникационной сети "Интернет".

АРХАНГЕЛЬСКАЯ ГОРОДСКАЯ ДУМА
Тринадцатая сессия двадцать седьмого созыва

Р Е Ш Е Н И Е

от 27 ноября 2019 г. № 184

Об увеличении (индексации) денежного вознаграждения депутатов Архангельской городской Думы, выборных должностных лиц местного самоуправления муниципального образования "Город Архангельск"

В соответствии с Указом Президента Российской Федерации от 7 октября 2019 года № 481 "О повышении денежного вознаграждения лиц, замещающих государственные должности Российской Федерации", распоряжением Губернатора Архангельской области от 10 октября 2019 года № 926-р "О повышении денежного вознаграждения лиц, замещающих государственные должности Архангельской области в исполнительных органах государственной власти Архангельской области", пунктом 4 статьи 4 областного закона от 24 июня 2009 года № 37-4-ОЗ "О гарантиях осуществления полномочий депутатов представительных органов муниципальных образований, членов иных выборных органов местного самоуправления, выборных должностных лиц местного самоуправления муниципальных образований Архангельской области", пунктом 18 статьи 1 областного закона от 16 апреля 1998 № 68-15-ОЗ "О пенсионном обеспечении лиц, замещавших муниципальные должности, должности муниципальной службы муниципальных образований Архангельской области" Архангельская городская Дума **р е ш и л а**:

- Увеличить (индексировать) с 1 октября 2019 года в 1,043 раза денежное вознаграждение депутатов Архангельской городской Думы, осуществляющих свои полномочия на постоянной основе, Главы муниципального образования "Город Архангельск".
- Индексировать с 1 октября 2019 года в 1,043 раза размеры пенсий за выслугу лет (размеры ежемесячной доплаты к пенсии) депутатам Архангельской городской Думы, осуществлявшим свои полномочия на постоянной основе, выборным должностным лицам местного самоуправления муниципального образования "Город Архангельск", осуществлявшим полномочия Главы муниципального образования "Город Архангельск".
- Установить, что при увеличении денежного вознаграждения депутатов Архангельской городской Думы, выборных должностных лиц местного самоуправления муниципального образования "Город Архангельск" его размеры подлежат округлению до целого рубля в сторону увеличения.
- Установить, что финансовое обеспечение расходов, связанных с реализацией настоящего решения, осуществляется в пределах бюджетных ассигнований, предусмотренных в городском бюджете на указанные цели на соответствующий финансовый год.

Председатель городской Думы

В.В. Сырова

Глава муниципального образования "Город Архангельск"

И.В. Годзинш

АРХАНГЕЛЬСКАЯ ГОРОДСКАЯ ДУМА
Тринадцатая сессия двадцать седьмого созыва

Р Е Ш Е Н И Е

от 27 ноября 2019 г. № 186

О внесении изменений и дополнений в Положение о помощниках депутатов Архангельской городской Думы

В соответствии со статьёй 7 закона Архангельской области от 24.06.2009 № 37-4-ОЗ "О гарантиях осуществления полномочий депутатов представительных органов муниципальных образований, членов иных выборных органов местного самоуправления, выборных должностных лиц местного самоуправления муниципальных образований Архангельской области" (с изменениями), статьи 25 Устава муниципального образования "Город Архангельск" Архангельская городская Дума **р е ш и л а**:

- Внести в Положение о помощниках депутатов Архангельской городской Думы, утверждённое решением Архангельского городского Совета депутатов от 27.10.2005 № 60 (с изменениями), следующие изменения и дополнения:

- в разделе I "Общие положения":
 - пункт 3 дополнить абзацем вторым следующего содержания: "Депутат не вправе иметь помощников, состоящих с ним в близком родстве или свойстве (родители, супруг (супруга), дети, братья и сестры, а также братья и сестры, родители, дети супругов и супруги детей).";
 - абзац первый пункта 4 изложить в следующей редакции: "4. Гражданско-правовой договор с помощником, осуществляющим свою деятельность на платной основе, заключается депутатом в порядке, установленном настоящим Положением.;"
 - в абзаце втором пункта 4 слова "не более 16950 (шестнадцать тысяч девятисот пятидесяти) руб. 00 коп." заменить словами "не более 20621 (двадцати тысяч шестисот двадцати одного) рубля 00 копеек";
- в разделе II "Права и обязанности помощника" пункт 10 изложить в следующей редакции: "10. В обязанности помощника входят:
 - взаимодействие в рамках своей компетенции и по поручению депутата с органами государственной власти и местного самоуправления, их должностными лицами, учреждениями и организациями;
 - взаимодействие с аппаратом Архангельской городской Думы по вопросам координации деятельности, планирования и отчётности;
 - проведение предварительного приёма граждан, а также их запись на приём к депутату;
 - предварительное рассмотрение обращений граждан к депутату и подготовка проектов ответов;
 - подготовка проектов депутатских запросов (обращений);
 - осуществление контроля за поступлением ответов на депутатские запросы, выполнением мероприятий по вопросам, содержащимся в обращениях граждан;
 - обобщение результатов рассмотрения обращений граждан;
 - организация встреч депутата с избирателями;
 - сбор и анализ информации о работе организаций и учреждений, расположенных на территории избирательного округа;
 - осуществление мониторинга изменений законодательства Российской Федерации, Архангельской области и муниципальных правовых актов муниципального образования "Город Архангельск";
 - подготовка аналитических, информационных, справочных и иных материалов, необходимых для осуществления депутатом своих полномочий;
 - информационно-консультационная и организационно-техническая помощь депутату при осуществлении своих полномочий, в том числе в подготовке проектов решений Архангельской городской Думы;
 - ведение делопроизводства в общественной приёмной депутата;
 - выполнение иных поручений, связанных с деятельностью депутата.
 Помощник обязан своевременно информировать депутата об исполнении поручений. Депутат Архангельской городской Думы самостоятельно осуществляет контроль за деятельностью помощника.;"
- в разделе V "Условия и порядок возмещения депутатам расходов на оплату услуг помощников, осуществляющих деятельность на платной основе":
 - пункт 19 изложить в следующей редакции: "19. Депутат имеет право на возмещение расходов на оплату услуг помощника, осуществляющего деятельность на платной основе, при наличии договора, заключённого между соответствующим депутатом и помощником, и документов, подтверждающих факт несения расходов. ";
 - пункт 20 дополнить абзацем вторым следующего содержания: "Депутат несёт ответственность за достоверность сведений, содержащихся в документах, представляемых им для возмещения расходов на оплату услуг помощника, осуществляющего деятельность на платной основе.;"
 - в пункте 22 слова "не более 21543 (двадцати одной тысячи пятисот сорока трёх) рублей 45 копеек" заменить словами "не более 26209 (двадцати шести тысяч двухсот девяти) рублей 29 копеек";
 - приложение № 4 изложить в следующей редакции:

"АКТ
приёмки оказанных и оплаченных услуг

г. Архангельск

"__" _____ 20__ г.

Депутат Архангельской городской Думы _____, именуемый в дальнейшем "Заказчик", и гражданин _____, именуемый в дальнейшем "Исполнитель", в соответствии с Положением о помощниках депутатов Архангельской городской Думы, утверждённым решением Архангельского городского Совета депутатов от 27.10.2005 № 60 (с изменениями), составили настоящий акт оказанных услуг.

1. Заказчику в период с _____ 20__ г. по _____ 20__ г. оказаны Исполнителем в соответствии с договором возмездного оказания услуг от "__" _____ 20__ г. (далее по тексту также - Договор) следующие услуги:

- Оказанные услуги соответствуют требованиям, установленным условиями Договора, выполнены в срок и полностью приняты Заказчиком.
- Заказчик не имеет претензий к Исполнителю относительно качества и объёма оказанных услуг.
- Настоящий акт является основанием для выплаты Исполнителю предусмотренного Договором вознаграждения в размере 20 621 (Двадцать тысяч шестьсот двадцать один) рубль 00 коп.

5. Настоящий акт составлен в двух подлинных экземплярах, имеющих одинаковую юридическую силу, по одному экземпляру для каждой стороны.

Заказчик:

Исполнитель:

(подпись, дата, ф.и.о.)

(подпись, дата, ф.и.о.)

Денежные средства в сумме 20 621 (Двадцать тысяч шестьсот двадцать один) рубль 00 коп. Исполнителем получены.

"__" _____ 20__ г.

Страховые взносы во внебюджетные государственные фонды в сумме 5588 (Пять тысяч пятьсот восемьдесят восемь) рублей 29 коп. Заказчиком уплачены.

"__" _____ 20__ г. "

- Настоящее решение вступает в силу с 1 января 2020 года.

Председатель городской Думы

В.В. Сырова

Глава муниципального образования "Город Архангельск"

И.В. Годзинш

АДМИНИСТРАЦИЯ МУНИЦИПАЛЬНОГО ОБРАЗОВАНИЯ "ГОРОД АРХАНГЕЛЬСК"

П О С Т А Н О В Л Е Н И Е

от 5 декабря 2019 г. № 2021

О внесении изменений в постановление Администрации муниципального образования "Город Архангельск" от 24.09.2018 № 1147 и изменений и дополнения в Административный регламент предоставления муниципальной услуги "Выдача разрешений на выполнение авиационных работ, парашютных прыжков, демонстрационных полетов воздушных судов, полетов беспилотных летательных аппаратов, подъема привязных аэростатов над территорией муниципального образования "Город Архангельск" Архангельской области, посадку (взлет) на площадки, расположенные в границах муниципального образования "Город Архангельск" Архангельской области, сведения о которых не опубликованы в документах аэронавигационной информации"

- Внести в постановление Администрации муниципального образования "Город Архангельск" от 24.09.2018 № 1147 (с дополнениями) следующие изменения:

- наименование изложить в следующей редакции: "Об утверждении Административного регламента предоставления муниципальной услуги "Выдача разрешений на выполнение авиационных работ, парашютных прыжков, демонстрационных полетов воздушных судов, полетов беспилотных летательных аппаратов, подъемов привязных аэростатов над территорией муниципального образования "Город Архангельск" Архангельской области, а также посадку (взлет) на расположенные в границах муниципального образования "Город Архангельск" Архангельской области площадки, сведения о которых не опубликованы в документах аэронавигационной информации";
- пункт 1 изложить в следующей редакции: "1. Утвердить прилагаемый Административный регламент предоставления муниципальной услуги "Выдача разрешений на выполнение авиационных работ, парашютных прыжков, демонстрационных полетов воздушных судов, полетов беспилотных летательных аппаратов, подъемов привязных аэростатов над территорией муниципального образования "Город Архангельск" Архангельской области, а также посадку (взлет) на расположенные в границах муниципального образования "Город Архангельск" Архангельской области площадки, сведения о которых не опубликованы в документах аэронавигационной информации. "

- Внести в Административный регламент предоставления муниципальной услуги "Выдача разрешений на выполнение авиационных работ, парашютных прыжков, демонстрационных полетов воздушных судов, полетов беспилотных летательных аппаратов, подъема привязных аэростатов над территорией муниципального образования "Город Архангельск" Архангельской области, посадку (взлет) на площадки, расположенные в границах муниципального образования "Город Архангельск" Архангельской области, сведения о которых не опубликованы в документах аэронавигационной информации", утвержденный постановлением Администрации муниципального образования "Город Архангельск" от 24.09.2018 № 1147 (с дополнениями и изменением), (далее – Административный регламент) следующие изменения и дополнение:

- в наименовании, по тексту, в приложениях № 1, 2, 4 слова "выполнение авиационных работ, парашютных прыжков, демонстрационных полетов воздушных судов, полетов беспилотных летательных аппаратов, подъемов привязных аэростатов над территорией муниципального образования "Город Архангельск" Архангельской области, посадку (взлет) на площадки, расположенные в границах муниципального образования "Город Архангельск" Архангельской области, сведения о которых не опубликованы в документах аэронавигационной информации" заменить словами "выполнение авиационных работ, парашютных прыжков, демонстрационных полетов воздушных судов, полетов беспилотных летательных аппаратов, подъемов привязных аэростатов над территорией муниципального образования "Город Архангельск" Архангельской области, а также посадку (взлет) на расположенные в границах муниципального образования "Город Архангельск" Архангельской области площадки, сведения о которых не опубликованы в документах аэронавигационной информации";
- в абзацах вторых пункта 2.2.1 подраздела 2.1, пункта 2.2.2 подраздела 2.2, пункта 2.6.6 подраздела 2.6 слова "контроля, документационного обеспечения и работы с населением" заменить словами "организационной работы, общественных связей и контроля";
- абзац четвертый пункта 2.2.2 подраздела 2.1, пункта 2.2.2 подраздела 2.2 после слов "от 21 марта 2012" дополнить словом "года";
- подраздел 2.5 изложить в следующей редакции:

"2.5. Перечень нормативных правовых актов, регулирующих предоставление муниципальной услуги"

- Перечень нормативных правовых актов, регулирующих предоставление муниципальной услуги, размещается на официальном информационном Интернет-портале муниципального образования "Город Архангельск", в Архангельском региональном реестре государственных и муниципальных услуг (функций) и на Архангельском региональном портале государственных и муниципальных услуг (функций).";
- приложение № 3 к Административному регламенту изложить в новой редакции согласно приложению к настоящему постановлению.
- Опубликовать постановление в газете "Архангельск – город воинской славы" и на официальном информационном Интернет-портале муниципального образования "Город Архангельск".

Глава муниципального образования "Город Архангельск"

И.В. Годзинш

Приложение
 к постановлению Администрации муниципального образования "Город Архангельск" от 05.12.2019 № 2021

"Приложение № 3 к административному регламенту предоставления муниципальной услуги "Выдача разрешений на выполнение авиационных работ, парашютных прыжков, демонстрационных полетов воздушных судов, полетов беспилотных летательных аппаратов, подъема привязных аэростатов над территорией муниципального образования "Город Архангельск" Архангельской области, посадку (взлет) на площадки, расположенные в границах муниципального образования "Город Архангельск" Архангельской области, сведения о которых не опубликованы в документах аэронавигационной информации"

Директору департамента транспорта, строительства и городской инфраструктуры Администрации муниципального образования "Город Архангельск" от _____ фамилия, имя, отчество (при наличии) заявителя (с указанием должности заявителя – при подаче заявления от юридического лица)

(данные документа, удостоверяющего личность физического лица)

(полное наименование с указанием организационно-правовой формы юридического лица)

(адрес места жительства/нахождения)
телефон: _____,
факс: _____,
e-mail: _____.

Заявление

о выдаче разрешения на выполнение авиационных работ, парашютных прыжков, демонстрационных полетов воздушных судов, полетов беспилотных летательных аппаратов, подъема привязных аэростатов над территорией муниципального образования "Город Архангельск" Архангельской области, посадку (взлет) на площадке, расположенные в границах муниципального образования "Город Архангельск" Архангельской области, сведения о которых не опубликованы в документах аэронавигационной информации

Прошу выдать разрешение на использование воздушного пространства над территорией муниципального образования "Город Архангельск" Архангельской области с целью

(вид деятельности по использованию воздушного пространства)
на _____,
(тип воздушного судна; наименование, марка, модель (при наличии)
принадлежащем: _____;
(фамилия, имя, отчество (при наличии) / полное наименование владельца)

государственный (регистрационный) опознавательный знак (при наличии): _____;
заводской номер (при наличии): _____.

Период использования воздушного пространства над территорией муниципального образования "Город Архангельск" Архангельской области:
начало (дата, время): _____,
окончание (дата, время): _____.
Место использования воздушного пространства над территорией муниципального образования "Город Архангельск" Архангельской области (маршрут полета, посадочные площадки, планируемые к использованию): _____.

Способ получения результата предоставления муниципальной услуги (нужное подчеркнуть): лично/почтовым отправлением.

Прилагаю документы, необходимые для предоставления муниципальной услуги:

- _____.
- _____.
- ...

" ____ " _____ 20 ____ г.

(подпись)

(расшифровка подписи)

АДМИНИСТРАЦИЯ МУНИЦИПАЛЬНОГО ОБРАЗОВАНИЯ
"ГОРОД АРХАНГЕЛЬСК"

ПОСТАНОВЛЕНИЕ

от 6 декабря 2019 г. № 2022

О внесении изменений в административный регламент предоставления муниципальной услуги "Предоставление информации об организации общедоступного и бесплатного дошкольного, начального общего, основного общего, среднего общего образования, а также дополнительного образования в муниципальных образовательных учреждениях муниципального образования" "Город Архангельск" Архангельской области, находящихся в ведении департамента образования Администрации муниципального образования "Город Архангельск"

1. Внести в административный регламент предоставления муниципальной услуги "Предоставление информации об организации общедоступного и бесплатного дошкольного, начального общего, основного общего, среднего общего образования, а также дополнительного образования в муниципальных образовательных учреждениях муниципального образования "Город Архангельск" Архангельской области, находящихся в ведении департамента образования Администрации муниципального образования "Город Архангельск", утвержденный постановлением мэрии города Архангельска от 19.04.2012 № 63 (с изменениями и дополнениями), следующие изменения:

- в разделе 2 "Стандарт предоставления муниципальной услуги": пункт 2.4.1 подраздела 2.4 "Сроки при предоставлении муниципальной услуги" изложить в следующей редакции:
"2.4.1. Сроки выполнения отдельных административных процедур и действий:
1) регистрация запроса заявителя:
при поступлении запроса заявителя в электронной форме – в течение одного дня со дня поступления запроса заявителя (начала рабочего дня – в отношении запросов заявителей, поступивших во внерабочее время);
при поступлении запроса заявителя иным способом – в течение одного дня со дня поступления запроса заявителя;
2) рассмотрение вопроса о предоставлении муниципальной услуги и принятие решения о выдаче результата предоставления муниципальной услуги составляет 27 дней;
3) передача документов, предусмотренных пунктом 3.2.6 настоящего административного регламента, муниципальному служащему, ответственному за выдачу документов, осуществляется в течение одного дня после подписания документов, предусмотренных пунктом 3.2.6 настоящего административного регламента;
4) выдача заявителю результата предоставления муниципальной услуги осуществляется в течение одного дня после передачи документов, предусмотренных пунктом 3.2.6 настоящего административного регламента, муниципальному служащему, ответственному за выдачу документов."; подраздел 2.5 "Перечень нормативных правовых актов, регулирующих отношения, возникающие в связи с предоставлением услуги" изложить в следующей редакции:

"2.5 Перечень нормативных правовых актов, регулирующих отношения, возникающие в связи с предоставлением услуги"

Перечень нормативных правовых актов, регулирующих предоставление муниципальной услуги размещается на официальном информационном Интернет-портале муниципального образования "Город Архангельск", в Архангельском региональном реестре государственных и муниципальных услуг (функций) и на Архангельском региональном портале государственных и муниципальных услуг (функций)."; пункты 2.6.1, 2.6.3 подраздела 2.6 "Исчерпывающий перечень документов, необходимых для предоставления муниципальной услуги и услуг, которые являются необходимыми и обязательными для предоставления муниципальной услуги" изложить в следующей редакции:

- Для получения результата муниципальной услуги заявитель представляет заявление о предоставлении муниципальной услуги (далее – запрос заявителя).";
- Запрос заявителя, предусмотренный пунктом 2.6.1 настоящего административного регламента, составляется в свободной форме и представляется в виде подлинника. Рекомендуемая форма запроса заявителя приведена в приложении № 1 к настоящему административному регламенту.

Документы, предусмотренные пунктом 2.6.2 настоящего административного регламента, предоставляются в виде ксерокопии.

Копии должны полностью соответствовать подлинникам документов. Электронные документы предоставляются в формате pdf, jpg размером не более 5 Мбайт и должны полностью соответствовать подлинникам документов на бумажном носителе.;

- пункт 3.3.3. подраздела 3.3 "Выдача заявителю результата предоставления муниципальной услуги" раздела 3 "Состав, последовательность и сроки выполнения административных процедур, требования к порядку их выполнения, в том числе особенности выполнения административных процедур в электронной форме, а также особенности выполнения административных процедур, в МФЦ" изложить в следующей редакции:
"3.3.3. В случае выявления заявителем в полученных документах опечаток и (или) ошибок заявитель представляет в Администрацию одним из способов, предусмотренных пунктом 2.6.4 настоящего административного регламента, заявление в свободной форме об исправлении таких опечаток и (или) ошибок.

Муниципальный служащий, ответственный за рассмотрение вопроса предоставления информации, в срок, не превышающий двух рабочих дней со дня поступления соответствующего заявления, проводит проверку указанных в заявлении сведений.

В случае выявления допущенных опечаток и (или) ошибок в выданных результате предоставления муниципальной услуги документах муниципальных служащий, ответственный за рассмотрение вопроса о предоставлении информации, осуществляет их замену в срок, не превышающий пяти рабочих дней со дня поступления соответствующего заявления.;

- Опубликовать постановление в газете "Архангельск – город воинской славы" и на официальном информационном Интернет-портале муниципального образования "Город Архангельск".

Глава муниципального образования
"Город Архангельск"

И.В. Годзинш

ГЛАВА МУНИЦИПАЛЬНОГО ОБРАЗОВАНИЯ
"ГОРОД АРХАНГЕЛЬСК"

ПОСТАНОВЛЕНИЕ

от 6 декабря 2019 г. № 2023

О присвоении муниципальному бюджетному общеобразовательному учреждению муниципального образования "Город Архангельск" "Гимназия № 21" имени Иосифа Александровича Бродского

В соответствии с Положением о порядке присвоения имен и переименования муниципальных учреждений и муниципальных унитарных предприятий муниципального образования "Город Архангельск", утвержденным решением Архангельского городского Совета депутатов от 19.11.2008 № 799, постановляю:

- Присвоить муниципальному бюджетному общеобразовательному учреждению муниципального образования "Город Архангельск" "Гимназия № 21" имя Иосифа Александровича Бродского.
- Переименовать муниципальное бюджетное общеобразовательное учреждение муниципального образования "Город Архангельск" "Гимназия № 21" в муниципальное бюджетное общеобразовательное учреждение муниципального образования "Город Архангельск" "Гимназия № 21 имени Иосифа Александровича Бродского".
- Обеспечение мероприятий по присвоению имени Иосифа Александровича Бродского муниципальному бюджетному общеобразовательному учреждению муниципального образования "Город Архангельск" "Гимназия № 21" возложить на муниципальное бюджетное общеобразовательное учреждение муниципального образования "Город Архангельск" "Гимназия № 21".
- Опубликовать постановление в газете "Архангельск – город воинской славы" и на официальном информационном Интернет-портале муниципального образования "Город Архангельск".

Глава муниципального образования
"Город Архангельск"

И.В. Годзинш

АДМИНИСТРАЦИЯ МУНИЦИПАЛЬНОГО ОБРАЗОВАНИЯ
"ГОРОД АРХАНГЕЛЬСК"

ПОСТАНОВЛЕНИЕ

от 9 декабря 2019 г. № 2031

О внесении изменения в приложение № 1 к Порядку предоставления выплаты молодым специалистам из числа педагогических работников муниципальных образовательных учреждений муниципального образования "Город Архангельск", находящихся в ведении департамента образования Администрации муниципального образования "Город Архангельск"

- Внести в приложение № 1 к Порядку предоставления выплаты молодым специалистам из числа педагогических работников муниципальных образовательных учреждений муниципального образования "Город Архангельск", находящихся в ведении департамента образования Администрации муниципального образования "Город Архангельск", утвержденному постановлением Администрации муниципального образования от 15.06.2018 № 764, изменение, изложив его в новой прилагаемой редакции.
- Опубликовать постановление в газете "Архангельск – город воинской славы" и на официальном информационном Интернет-портале муниципального образования "Город Архангельск".
- Настоящее постановление вступает в силу с момента опубликования и распространяется на правоотношения, возникшие с 1 апреля 2019 года.

Глава муниципального образования
"Город Архангельск"

И.В. Годзинш

Приложение
к постановлению Администрации
муниципального образования
"Город Архангельск"
от 09.12.2019 № 2031

"Приложение № 1
к Порядку предоставления выплаты молодым
специалистам из числа педагогических
работников муниципальных образовательных
учреждений муниципального образования
"Город Архангельск", находящихся в ведении
департамента образования Администрации
муниципального образования "Город Архангельск"

(руководителю учреждения)

(фамилия, имя, отчество (последнее – при наличии),
должность работника)
проживающего (ей) по адресу:

(почтовый адрес)

ЗАЯВЛЕНИЕ

о предоставлении выплаты молодым специалистам

В соответствии с постановлением мэрии города Архангельска от 24.02.2011 № 76 "О выплате молодым специалистам из числа педагогических работников муниципальных образовательных учреждений муниципального образования "Город Архангельск", находящихся в ведении департамента образования Администрации муниципального образования "Город Архангельск", и в связи с окончанием _____ года работы

(первого, второго, третьего)
в учреждении прошу выплатить мне единовременное денежное пособие в сумме _____ рублей путем наличного расчета через кассу учреждения / путем перечисления денежных средств
(нужное подчеркнуть)
на лицевой счет № _____,
в кредитной организации _____,

(фамилия, имя, отчество (последнее – при наличии) получателя)
паспорт _____, выдан _____,
(серия, номер)

" ____ " _____ г., идентификационный номер налогоплательщика (ИНН) _____, страховое свидетельство обязательного пенсионного страхования (страховое свидетельство государственного пенсионного страхования, или документ, подтверждающий регистрацию в системе индивидуального (персонифицированного) учета, на бумажном носителе или в форме электронного документа и (или) посредством информационной системы "личный кабинет зарегистрированного лица", а так же при первичной регистрации или изменений в зарегистрированного (застрахованного) лица сведений, содержащихся в индивидуальном лицевом счете) _____.

(подпись заявителя)

(дата)

АДМИНИСТРАЦИЯ МУНИЦИПАЛЬНОГО ОБРАЗОВАНИЯ
"ГОРОД АРХАНГЕЛЬСК"

ПОСТАНОВЛЕНИЕ

от 10 декабря 2019 г. № 2032

О внесении дополнения и изменений в Правила принятия решения о предоставлении субсидий из городского бюджета юридическим лицам, 100 процентов акций (долей) которых принадлежит муниципальному образованию "Город Архангельск", на осуществление капитальных вложений в объекты капитального строительства, находящиеся в собственности указанных юридических лиц, и (или) на приобретение ими объектов недвижимого имущества с последующим увеличением уставных капиталов таких юридических лиц в соответствии с законодательством Российской Федерации

- Внести в Правила принятия решения о предоставлении субсидий из городского бюджета юридическим лицам, 100 процентов акций (долей) которых принадлежит муниципальному образованию "Город Архангельск", на осуществление капитальных вложений в объекты капитального строительства, находящиеся в собственности указанных юридических лиц, и (или) на приобретение ими объектов недвижимого имущества с последующим увеличением уставных капиталов таких юридических лиц в соответствии с законодательством Российской Фе-

дерации, утвержденные постановлением Администрации муниципального образования "Город Архангельск" от 29.11.2019 № 1976, следующие дополнение и изменения:

- пункт 2 дополнить абзацем третьим следующего содержания:
"В случае если подготовка обоснования инвестиций для объекта капитального строительства в соответствии с законодательством Российской Федерации является обязательной, решение в отношении такого объекта капитального строительства принимается, в том числе, на основании подготовленного в установленном законодательством Российской Федерации порядке обоснования инвестиций и полученных результатов его технологического и ценового аудита, а также на основании утвержденного задания на архитектурно-строительное проектирование.";
 - в пункте 4:
подпункт "в" исключить;
подпункты "г" – "е" считать подпунктами "в" – "д" соответственно;
в) в подпунктах "ж" – "и" пункта 6 слова "технологического и ценового аудита," исключить.
2. Опубликовать постановление в газете "Архангельск – город воинской славы" и на официальном информационном Интернет-портале муниципального образования "Город Архангельск".
3. Настоящее постановление вступает в силу со дня вступления в силу изменений в законодательство Российской Федерации, предусматривающих обязательность подготовки обоснования инвестиций для объектов капитального строительства, и применяется к объектам капитального строительства, решения (изменения в решения в связи с увеличением сметной стоимости и (или) изменением мощности объекта) о финансовом обеспечении которых за счет средств городского бюджета принимаются (вносятся) после вступления в силу изменений в законодательство Российской Федерации, предусматривающих положения об обязательности подготовки обоснования инвестиций для объектов капитального строительства.

Глава муниципального образования
"Город Архангельск"

И.В. Годзиш

АДМИНИСТРАЦИЯ МУНИЦИПАЛЬНОГО ОБРАЗОВАНИЯ "ГОРОД АРХАНГЕЛЬСК"

ПОСТАНОВЛЕНИЕ

от 10 декабря 2019 г. № 2034

О внесении изменения в Порядок предоставления мер социальной поддержки по оплате жилых помещений и коммунальных услуг отдельным категориям квалифицированных специалистов муниципальных образовательных учреждений муниципального образования "Город Архангельск", работающих (работавших) и проживающих в сельской местности на территории муниципального образования "Город Архангельск"

1. Внести в Порядок предоставления мер социальной поддержки по оплате жилых помещений и коммунальных услуг отдельным категориям квалифицированных специалистов муниципальных образовательных учреждений муниципального образования "Город Архангельск", работающих (работавших) и проживающих в сельской местности на территории муниципального образования "Город Архангельск", утвержденный постановлением Администрации муниципального образования "Город Архангельск" от 21.03.2019 № 384 (с изменениями), (далее – Порядок) изменение, изложив подпункт 4 пункта 3.2 раздела 3 "Порядок предоставления документов для предоставления мер социальной поддержки по оплате жилых помещений и коммунальных услуг" в следующей редакции:

"4) копию страхового свидетельства обязательного пенсионного страхования или копию страхового свидетельства государственного пенсионного страхования или документа, подтверждающего регистрацию в системе индивидуального (персонифицированного) учета, на бумажном носителе или в форме электронного документа и (или) посредством информационной системы "личный кабинет зарегистрированного лица", а так же при первичной регистрации или изменении у зарегистрированного (застрахованного) лица сведений, содержащихся в индивидуальном лицевом счете."

2. Опубликовать постановление в газете "Архангельск – город воинской славы" и на официальном информационном Интернет-портале муниципального образования "Город Архангельск".

3. Настоящее постановление вступает в силу с момента опубликования и распространяется на правоотношения, возникшие с 1 апреля 2019 года.

Глава муниципального образования
"Город Архангельск"

И.В. Годзиш

АДМИНИСТРАЦИЯ МУНИЦИПАЛЬНОГО ОБРАЗОВАНИЯ "ГОРОД АРХАНГЕЛЬСК"

ПОСТАНОВЛЕНИЕ

от 11 декабря 2019 г. № 2041

Об утверждении норматива стоимости 1 квадратного метра общей площади жилого помещения по муниципальному образованию "Город Архангельск" на 4 квартал 2019 года для предоставления социальных выплат молодым семьям на приобретение (строительство) жилья

В соответствии с пунктом 1.11 Правил предоставления молодым семьям социальных выплат на приобретение (строительство) жилья, утвержденных постановлением Администрации муниципального образования "Город Архангельск" от 22.03.2016 № 306, и в целях реализации ведомственной целевой программы "Обеспечение жильем молодых семей муниципального образования "Город Архангельск", утвержденным постановлением Администрации муниципального образования "Город Архангельск" от 18.01.2016 № 34, Администрация муниципального образования "Город Архангельск" **постановляет**:

- Утвердить норматив стоимости 1 квадратного метра общей площади жилого помещения по муниципальному образованию "Город Архангельск" на 4 квартал 2019 года в размере 37 500 рублей для предоставления социальных выплат молодым семьям на приобретение (строительство) жилья.
- Опубликовать постановление в газете "Архангельск – город воинской славы" и на официальном информационном Интернет-портале муниципального образования "Город Архангельск".

Глава муниципального образования
"Город Архангельск"

И.В. Годзиш

АДМИНИСТРАЦИЯ МУНИЦИПАЛЬНОГО ОБРАЗОВАНИЯ "ГОРОД АРХАНГЕЛЬСК"

ПОСТАНОВЛЕНИЕ

от 11 декабря 2019 г. № 2043

О плате за содержание жилого помещения для нанимателей жилых помещений по договорам социального найма и договорам найма жилых помещений в многоквартирных домах муниципального образования "Город Архангельск", о внесении изменений в приложения к отдельным постановлениям мэрии города Архангельска и Администрации муниципального образования "Город Архангельск" и о признании утратившим силу приложения к постановлению Администрации муниципального образования "Город Архангельск" от 20.12.2017 № 1530

В соответствии со статьями 154 и 156 Жилищного кодекса Российской Федерации, статьей 30 Устава муниципального образования "Город Архангельск", разделом 2 Положения об установлении тарифов и размера платы Администрацией муниципального образования "Город Архангельск", утвержденного постановлением мэрии города Архангельска от 21.12.2015 № 69, решениями общих собраний собственников помещений в многоквартирных домах Администрация муниципального образования "Город Архангельск" **постановляет**:

- Установить размер платы за содержание жилого помещения для нанимателей жилых помещений по договорам социального найма и договорам найма жилых помещений в многоквартирных домах муниципального образования "Город Архангельск" согласно приложению к настоящему постановлению.
Размер платы за содержание жилого помещения для нанимателей жилых помещений по договорам социального найма и договорам найма жилых помещений в многоквартирных домах соразмерен перечню, объемам и качеству услуг и работ, утвержденным решениями общих собраний собственников помещений по каждому многоквартирному дому.
- Внести в приложение к постановлению мэрии города Архангельска от 05.05.2014 № 373 "О плате за содержание и ремонт жилого помещения для нанимателей жилых помещений по договорам социального найма и договорам найма жилых помещений в многоквартирных домах муниципального образования "Город Архангельск" и о внесении изменений в отдельные постановления мэрии города Архангельска" (с изменениями), исключив пункт 13.
- Внести в приложение к постановлению мэрии города Архангельска от 09.10.2014 № 814 "О плате за содержание и ремонт жилого помещения для нанимателей жилых помещений по договорам социального найма и договорам найма жилых помещений в многоквартирных домах муниципального образования "Город Архангельск" и о внесении изменений в приложения к отдельным постановлениям мэрии города Архангельска" (с изменениями) изменение, исключив пункт 1.

4. Внести в приложение к постановлению мэрии города Архангельска от 16.10.2014 № 845 "О плате за содержание и ремонт жилого помещения для нанимателей жилых помещений по договорам социального найма и договорам найма жилых помещений в многоквартирных домах муниципального образования "Город Архангельск", внесении изменений в приложение к постановлению мэрии города Архангельска от 29.08.2011 № 394 и о признании утратившим силу постановления мэрии города Архангельска от 26.09.2013 № 645" (с изменениями) изменение, исключив пункт 4.

5. Внести в приложение к постановлению мэрии города Архангельска от 01.07.2015 № 581 "О плате за содержание жилого помещения для нанимателей жилых помещений по договорам социального найма и договорам найма жилых помещений в многоквартирных домах муниципального образования "Город Архангельск" и внесении изменений в приложения к отдельным постановлениям мэрии города Архангельска" (с изменениями) изменение, исключив пункт 22.

6. Внести в приложение к постановлению Администрации муниципального образования "Город Архангельск" от 03.02.2016 № 105 "О плате за содержание жилого помещения для нанимателей жилых помещений по договорам социального найма и договорам найма жилых помещений в многоквартирных домах муниципального образования "Город Архангельск", о внесении изменений в приложения к отдельным постановлениям мэрии города Архангельска и о признании утратившим силу приложения к постановлению мэрии города Архангельска от 28.07.2014 № 635" (с изменениями) изменение, исключив пункт 8.

7. Признать утратившим силу приложение к постановлению Администрации муниципального образования "Город Архангельск" от 20.12.2017 № 1530 "О плате за содержание жилого помещения для нанимателей жилых помещений по договорам социального найма и договорам найма жилых помещений в многоквартирных домах муниципального образования "Город Архангельск" и о внесении изменений в приложения к отдельным постановлениям мэрии города Архангельска".

8. Опубликовать постановление в газете "Архангельск – город воинской славы" и на официальном информационном Интернет-портале муниципального образования "Город Архангельск".

9. Настоящее постановление вступает в силу с момента опубликования.

Глава муниципального образования
"Город Архангельск"

И.В. Годзиш

Приложение
к постановлению Администрации
муниципального образования
"Город Архангельск"
от 11.12.2019 № 2043

РАЗМЕР ПЛАТЫ за содержание жилого помещения для нанимателей жилых помещений по договорам социального найма и договорам найма жилых помещений в многоквартирных домах муниципального образования "Город Архангельск"

Таблица

№ п/п	Адрес многоквартирного дома	Размер платы за содержание жилого помещения (рублей за 1 кв. м общей площади жилого помещения в месяц)	Основание (дата и № протокола общего собрания собственников многоквартирного дома)	Наименование управляющей организации
1	Ул. 23-й Гвардейской дивизии, 3	27,31	от 28.10.2019 б/н	ООО УК 1 "Наш дом – Архангельск"
2	Ул. Гайдара, 10	31,06	от 28.10.2019 б/н	ООО УК 1 "Наш дом – Архангельск"
3	Ул. Ваявкина, 41	22,68	от 14.11.2019 № 1	ООО "Деревянный город"
4	Ул. Калинина, 10	22,05	от 28.10.2019 б/н	ООО "УК "Вектор"
5	Ул. Проккопия Галушина, 32, корп. 1	30,34	от 28.10.2019 б/н	ООО "УК "Полус"
6	Ул. Федора Абрамова, 18, корп. 1	18,48	от 28.10.2019 б/н	ООО "УК "Спутник"

АДМИНИСТРАЦИЯ МУНИЦИПАЛЬНОГО ОБРАЗОВАНИЯ "ГОРОД АРХАНГЕЛЬСК"

ПОСТАНОВЛЕНИЕ

от 12 декабря 2019 г. № 2049

О внесении изменений и дополнения в Порядок проведения конкурса по отбору многодетных семей для представления к поощрению специальным дипломом "Признательность"

1. Внести в раздел 2 "Условия участия в конкурсе" Порядка проведения конкурса по отбору многодетных семей для представления к поощрению специальным дипломом "Признательность", утвержденного постановлением Администрации муниципального образования "Город Архангельск" от 05.05.2017 № 488 (с изменениями), следующие изменения и дополнение:

а) в пункте 2.1 слова "в период с 2 марта 1994 года по 31 декабря 2005 года" заменить словами "с 2 марта 1994 года";

б) пункт 2.2 дополнить абзацем двенадцатым следующего содержания:

"л) копию страхового свидетельства обязательного пенсионного страхования или копию страхового свидетельства государственного пенсионного страхования.";

в) абзацы двенадцатый и тринадцатый пункта 2.2 считать абзацами тринадцатым и четырнадцатым соответственно.

2. Опубликовать постановление в газете "Архангельск – город воинской славы" и на официальном информационном Интернет-портале муниципального образования "Город Архангельск".

3. Настоящее постановление вступает в силу с момента опубликования, за исключением подпункта "а" пункта 1, который вступает в силу с 1 января 2020 года.

Глава муниципального образования
"Город Архангельск"

И.В. Годзиш

АДМИНИСТРАЦИЯ МУНИЦИПАЛЬНОГО ОБРАЗОВАНИЯ "ГОРОД АРХАНГЕЛЬСК"

ПОСТАНОВЛЕНИЕ

от 12 декабря 2019 г. № 2050

О размере платы за услуги, оказываемые муниципальным бюджетным дошкольным образовательным учреждением муниципального образования "Город Архангельск" "Детский сад общеразвивающего вида № 94 "Лесовичок", для граждан и юридических лиц

В соответствии со статьей 17 Федерального закона от 06.10.2003 № 131-ФЗ "Об общих принципах организации местного самоуправления в Российской Федерации", Порядком принятия решений об установлении тарифов на услуги (работы) муниципальных унитарных предприятий и муниципальных учреждений муниципального образования "Город Архангельск", утвержденным решением Архангельской городской Думы от 23.09.2015 № 258, Администрация муниципального образования "Город Архангельск" **постановляет**:

- Установить размер платы за услуги, оказываемые муниципальным бюджетным дошкольным образовательным учреждением муниципального образования "Город Архангельск" "Детский сад общеразвивающего вида № 94 "Лесовичок", для граждан и юридических лиц согласно приложению к настоящему постановлению.
- Опубликовать постановление в газете "Архангельск – город воинской славы" и на официальном информационном Интернет-портале муниципального образования "Город Архангельск".
- Настоящее постановление вступает в силу с 1 января 2020 года.

Глава муниципального образования
"Город Архангельск"

И.В. Годзиш

Приложение
к постановлению Администрации
муниципального образования
"Город Архангельск"
от 12.12.2019 № 2050

Размер платы за услуги, оказываемые муниципальным бюджетным дошкольным образовательным учреждением муниципального образования "Город Архангельск" "Детский сад общеразвивающего вида № 94 "Лесовичок", для граждан и юридических лиц

Таблица

№ п/п	Наименование услуги	Категория получателей услуги	Единица измерения	Размер платы (без учета НДС)
1.	Обучение в группе по адаптации к условиям школьной жизни "Умники и умницы"	Дети в возрасте 5 - 7 лет	Руб./ занятие с одного человека	415,00
2.	Проведение занятий в студии "Росточек"	Дети в возрасте 2 - 3 лет	Руб./ занятие с одного человека	167,00
3.	Проведение занятий в студии "В гостях у Радужки"	Дети в возрасте 2 - 3 лет	Руб./ занятие с одного человека	147,00
4.	Проведение занятий в группе "Вместе с мамой"	Дети в возрасте 1,5 - 3 лет	Руб./ занятие с одного человека	144,00
5.	Проведение занятий в творческой мастерской "Горница"	Дети в возрасте 5 - 7 лет	Руб./ занятие с одного человека	190,00

ГЛАВА МУНИЦИПАЛЬНОГО ОБРАЗОВАНИЯ "ГОРОД АРХАНГЕЛЬСК"

РАСПОРЯЖЕНИЕ

от 6 декабря 2019 г. № 4364р

О подготовке проекта планировки территории муниципального образования "Город Архангельск" в границах просп. Московского и ул. Стрелковой площадью 6,1757 га

В соответствии с Градостроительным кодексом Российской Федерации, с учетом обращения Парфенова Виктора Николаевича (вх. от 22.11.2019 № 19-48/9665):

1. Принять предложение о подготовке проекта планировки территории муниципального образования "Город Архангельск" в границах просп. Московского и ул. Стрелковой площадью 6,1757 га за счет средств Парфенова В.Н.
2. Подготовить проект планировки территории муниципального образования "Город Архангельск" в границах просп. Московского и ул. Стрелковой площадью 6,1757 га.
3. Утвердить прилагаемое техническое задание на подготовку проекта планировки территории муниципального образования "Город Архангельск" в границах просп. Московского и ул. Стрелковой площадью 6,1757 га в департамент градостроительства Администрации муниципального образования "Город Архангельск" со дня опубликования настоящего распоряжения до момента назначения общественными обсуждениями.
4. Определить, что физические или юридические лица вправе представлять свои предложения о порядке, сроках подготовки и содержании проекта планировки территории муниципального образования "Город Архангельск" в границах просп. Московского и ул. Стрелковой площадью 6,1757 га в департамент градостроительства Администрации муниципального образования "Город Архангельск" со дня опубликования настоящего распоряжения до момента назначения общественными обсуждениями.
5. Срок действия распоряжения 6 месяцев с момента его опубликования в газете "Архангельск – город воинской славы" и на официальном информационном Интернет-портале муниципального образования "Город Архангельск".
6. Опубликовать распоряжение в газете "Архангельск – город воинской славы" и на официальном информационном Интернет-портале муниципального образования "Город Архангельск".
7. Контроль за исполнением распоряжения возложить на заместителя Главы муниципального образования "Город Архангельск" по вопросам экономического развития и финансам Шапошникова Д.В.

Глава муниципального образования
"Город Архангельск"

И.В. Годзинш

Приложение
УТВЕРЖДЕНО
распоряжением Главы
муниципального образования
"Город Архангельск"
от 06.12.2019 № 4364р

ТЕХНИЧЕСКОЕ ЗАДАНИЕ на подготовку проекта планировки территории муниципального образования "Город Архангельск" в границах просп. Московского и ул. Стрелковой площадью 6,1757 га

1. Наименование (вид) градостроительной документации Проект планировки территории муниципального образования "Город Архангельск" в границах просп. Московского и ул. Стрелковой площадью 6,1757 га (далее – проект планировки территории).
2. Организация-заказчик
Подготовку проекта планировки территории осуществляет Парфенов В.Н.
3. Проектная организация
Определяется организацией-заказчиком.
4. Назначение документации
В целях обеспечения устойчивого развития территорий, выделения элементов планировочной структуры, установления границ земельных участков, предназначенных для строительства и размещения объектов.
5. Нормативно-правовая база для подготовки проекта планировки территории
Градостроительный кодекс Российской Федерации, Земельный кодекс Российской Федерации, "СП 42.13330.2011. Свод правил. Градостроительство. Планировка и застройка городских и сельских поселений. Актуализированная редакция СНиП 2.07.01-89*", "СНиП 11-04-2003. Инструкция о порядке разработки, согласования, экспертизы и утверждения градостроительной документации", Генеральный план муниципального образования "Город Архангельск", Правила землепользования и застройки муниципального образования "Город Архангельск", иные законы и нормативные правовые акты Российской Федерации, Архангельской области, муниципального образования "Город Архангельск".
6. Требования к подготовке проекта планировки территории
Подготовка проекта планировки территории осуществляется в два этапа:
I этап. Предоставление эскизного проекта на согласование в департамент градостроительства Администрации муниципального образования "Город Архангельск" в течение 2-х месяцев со дня вступления в силу настоящего распоряжения;
II этап. Подготовка и сдача проекта планировки в течение 4-х месяцев с момента согласования эскизного проекта.

Проект планировки территории подготовить в соответствии с техническими регламентами, нормами отвода земельных участков для конкретных видов деятельности, установленными в соответствии с федеральными законами.

При разработке проекта планировки территории учесть основные положения проекта планировки района "Майская горка" муниципального образования "Город Архангельск", утвержденного распоряжением мэра города Архангельска от 20.02.2015 № 425р.

7. Объект проектирования, его основные характеристики
Проектируемая территория площадью 6,1757 га расположена в территориальном округе Майская горка г. Архангельска в границах просп. Московского и ул. Стрелковой.

Размещение объекта в соответствии со схемой, указанной в приложении к техническому заданию.

8. Требования к составу и содержанию работ
Проект планировки территории состоит из основной части, которая подлежит утверждению, и материалов по ее обоснованию.

Основная часть проекта планировки территории включает в себя:

- 1) чертеж или чертежи планировки территории, на которых отображаются:
 - а) красные линии;
 - б) границы существующих и планируемых элементов планировочной структуры;
 - в) границы зон планируемого размещения объектов капитального строительства;
- 2) положение о характеристиках планируемого развития территории, в том числе о плотности и параметрах застройки территории (в пределах, установленных градостроительным регламентом), о характеристиках объектов капитального строительства жилого, производственного, общественно-делового и иного назначения и необходимых для функционирования таких объектов и обеспечения жизнедеятельности граждан объектов коммунальной, транспортной, социальной инфраструктур, в том числе объектов, включенных в программы комплексного развития систем коммунальной инфраструктуры, программы комплексного развития транспортной инфраструктуры, программы комплексного развития социальной инфраструктуры и необходимых для развития территории в границах элемента планировочной структуры. Для зон планируемого размещения объектов федерального значения, объектов регионального значения, объектов местного значения в такое положение включаются сведения о плотности и параметрах застройки территории, необходимые для размещения указанных объектов, а также в целях согласования проекта планировки территории и в соответствии с частью 12.7 статьи 45 Градостроительного кодекса Российской Федерации информация о планируемых мероприятиях по обеспечению сохранения применительно к территориальным зонам, в которых планируется размещение указанных объектов, фактических показателей обеспеченности территории объектами коммунальной, транспортной, социальной инфраструктур и фактических показателей территориальной доступности таких объектов для населения;
- 3) положения об очередности планируемого развития территории, содержащие этапы проектирования, строительства, реконструкции объектов капитального строительства жилого, производственного, общественно-делового и иного назначения и этапы строительства, реконструкции необходимых для функционирования таких объектов и обеспечения жизнедеятельности граждан объектов коммунальной, транспортной, социальной инфраструктур, в том числе объектов, включенных в программы комплексного развития систем коммунальной инфраструктуры, программы комплексного развития транспортной инфраструктуры, программы комплексного развития социальной инфраструктуры.

Материалы по обоснованию проекта планировки территории содержат:

- 1) карту (фрагмент карты) планировочной структуры территорий поселения, городского округа, межселенной территории муниципального района с отображением границ элементов планировочной структуры;
- 2) результаты инженерных изысканий в объеме, предусмотренном разрабатываемой исполнителем работ программой инженерных изысканий, в случаях, если выполнение таких инженерных изысканий для подготовки документации по планировке территории требуется в соответствии с Градостроительным кодексом Российской Федерации;
- 3) обоснование определения границ зон планируемого размещения объектов капитального строительства;
- 4) схему организации движения транспорта (включая транспорт общего пользования) и пешеходов, отражающую местоположение объектов транспортной инфраструктуры и учитывающую существующие и прогнозные потребности в транспортном обеспечении на территории, а также схему организации улично-дорожной сети;
- 5) схему границ территорий объектов культурного наследия;
- 6) схему границ зон с особыми условиями использования территории;
- 7) обоснование соответствия планируемых параметров, местоположения и назначения объектов регионального значения, объектов местного значения нормативам градостроительного проектирования и требованиям градостроительных регламентов, а также применительно к территории, в границах которой предусматривается осуществление деятельности по комплексному и устойчивому развитию территории, установленным правилами землепользования и застройки расчетным показателям минимально допустимого уровня обеспеченности территории объектами коммунальной, транспортной, социальной инфраструктур и расчетным показателям максимально допустимого уровня территориальной доступности таких объектов для населения;
- 8) схему, отображающую местоположение существующих объектов капитального строительства, в том числе линейных объектов, объектов, подлежащих сносу, объектов незавершенного строительства, а также проходы к водным объектам общего пользования и их береговым полосам;
- 9) варианты планировочных и (или) объемно-пространственных решений застройки территории в соответствии с проектом планировки территории (в отношении элементов планировочной структуры, расположенных в жилых или общественно-деловых зонах);
- 10) перечень мероприятий по защите территории от чрезвычайных ситуаций природного и техногенного характера, в том числе по обеспечению пожарной безопасности и по гражданской обороне;
- 11) перечень мероприятий по охране окружающей среды;
- 12) обоснование очередности планируемого развития территории;
- 13) схему вертикальной планировки территории, инженерной подготовки и инженерной защиты территории, подготовленную в случаях, установленных уполномоченным Правительством Российской Федерации федеральным органом исполнительной власти, и в соответствии с требованиями, установленными уполномоченным Правительством Российской Федерации федеральным органом исполнительной власти;
- 14) иные материалы для обоснования положений по планировке территории.

В состав проекта планировки территории может включаться проект организации дорожного движения, разрабатываемый в соответствии с требованиями Федерального закона от 29.12.2017 № 443-ФЗ "Об организации дорожного движения в Российской Федерации и о внесении изменений в отдельные законодательные акты Российской Федерации".

9. Требования к результатам работы
Решения проекта планировки территории должны быть обусловлены ее положением в составе города, социальным содержанием, перспективами развития города.

Проектные решения определяются с учетом удобства транспортной доступности и организации проездов, обеспечивающих безопасность движения.

Принимаемые решения в ходе подготовки проекта планировки территории должны быть обоснованными. Основные материалы проекта планировки территории должны соответствовать строительным нормам и правилам, нормативным документам в сфере градостроительства.

При использовании карт и топографических планов, не предназначенных для открытого использования, имеющий гриф секретности, следует руководствоваться требованиями законодательства Российской Федерации о государственной тайне в объеме и порядке, которые установлены Правительством Российской Федерации.

Подготовка проекта планировки территории осуществляется в соответствии с системой координат, используемой для ведения государственного кадастра недвижимости.

Материалы проекта планировки территории в электронном виде должны быть совместимы с геоинформационной системой ГИС "ИнГео" (.dwg / .dxf).

Текстовые материалы проекта планировки территории должны быть выполнены в формате Word (.doc / .docx), табличные – Excel (.xls / .xlsx). Графические материалы проекта межевания территории выполняются в масштабе 1:5000 – 1:2000 – 1:1000.

Проект планировки территории на бумажной основе и в электронном виде передается в департамент градостроительства Администрации муниципального образования "Город Архангельск".

10. Порядок проведения согласования проекта планировки территории.
Проект планировки территории после подготовки должен быть согласован разработчиком в следующем порядке с:

- 1) департаментом муниципального имущества Администрации муниципального образования "Город Архангельск";
- 2) департаментом городского хозяйства Администрации муниципального образования "Город Архангельск";
- 3) департаментом транспорта, строительства и городской инфраструктуры Администрации муниципального образования "Город Архангельск";
- 4) Инспекцией по охране объектов культурного наследия Архангельской области;
- 5) организациями, обслуживающими сети инженерных коммуникаций: ПАО "ТГК-2", ПАО "Ростелеком", ООО "РВК-центр", ПАО "МРСК Северо-Запада, МУП "Архкомхоз", МУП "Горсвет", АО "Архоблгаз, ООО "АСЭП";
- 6) другими заинтересованными организациями в соответствии с требованиями законодательства Российской Федерации и нормативных правовых актов субъектов Российской Федерации и органов местного самоуправления.

По итогам полученных согласований представить проект планировки территории в департамент градостроительства Администрации муниципального образования "Город Архангельск".

Приложение
к техническому заданию на подготовку
проекта планировки территории муниципального
образования "Город Архангельск" в границах
просп. Московского и ул. Стрелковой
площадью 6,1757 га

СХЕМА границ проектирования



ГЛАВА МУНИЦИПАЛЬНОГО ОБРАЗОВАНИЯ "ГОРОД АРХАНГЕЛЬСК"

РАСПОРЯЖЕНИЕ

от 6 декабря 2019 г. № 4372р

Об утверждении проекта планировки территории муниципального образования "Город Архангельск" в границах просп. Ломоносова, ул. Урицкого и наб. Северной Двины

В соответствии с Градостроительным кодексом Российской Федерации, Федеральным законом от 06.10.2003 № 131-ФЗ "Об общих принципах организации местного самоуправления в Российской Федерации", Уставом муниципального образования "Город Архангельск", учитываяя результаты общественных обсуждений:

1. Утвердить прилагаемый проект планировки территории муниципального образования "Город Архангельск" в границах просп. Ломоносова, ул. Урицкого и наб. Северной Двины.
2. Опубликовать распоряжение в газете "Архангельск – город воинской славы" и на официальном информаци-онном Интернет-портале муниципального образования "Город Архангельск".

Глава муниципального образования "Город Архангельск"

И.В. Годзинш

(подпись)

Приложение

УТВЕРЖДЕН

распоряжением Главы муниципального образования "Город Архангельск" от 06.12.2019 № 4372р

ПРОЕКТ ПЛАНИРОВКИ территории муниципального образования "Город Архангельск" в границах просп. Ломоносова, ул. Урицкого и наб. Северной Двины

Климатические данные района строительства

Район строительства – г. Архангельск.
Климатические условия – район ПА.
Расчетная зимняя температура наружного воздуха – - 33 0С.
Снеговой район – IV.
Расчетное значение веса снегового покрова – 2,4 кПа (240кг/кв. м).
Ветровой район – II.
Нормативное значение ветрового давления – 0,30 кПа (30 кг/кв. м).
Зона влажности – влажная.

Местоположение

Отведенная территория площадью 7,4589 га определена для разработки проекта планировки застроенной тер-ритории, расположена в Ломоносовском территориальном округе города Архангельска.

Территория расположена в границах просп. Ломоносова, ул. Урицкого и наб. Северной Двины.
Зона градостроительного зонирования Ж-8-2 – зона среднеэтажных и многоэтажных жилых домов.
Предельная высота зданий, уличный фронт (с учетом акцентов): 27-32 м, предельная высота зданий, внутрик-вартальная застройка: 36 м. Разрывы от зданий и сооружений до близлежащих жилых домов и объектов благо-устройства не превышают допустимых в соответствии с действующими нормативными документами.

Благоустройство дворовой территории размещается на уровне отметок городских улиц и окружающей тер-ритории.

Основания разработки проекта

Проект разработан на основании распоряжения Главы муниципального образования "Город Архангельск" от 14.03.2019 № 712р "О подготовке документации по планировке территории муниципального образования "Город Архангельск" в границах просп. Ломоносова, ул. Урицкого и наб. Северной Двины площадью 7,4589 га" в соот-ветствии с:

техническим заданием;
разрешениями на строительство;
градостроительным регламентом;
техническими регламентами, в том числе устанавливающими требования по обеспечению безопасной экс-плуатации зданий, строений, сооружений и безопасного использования прилегающих к ним территорий и в со-ответствии с действующими нормативными документами.

Площадь территории проектирования

Площадь отведенной территории составляет 7,4589 га.

Современное состояние и использование участка

Граница отведенной территории примыкает к красной линии просп. Ломоносова и наб. Северной Двины. В границах отведенной территории расположено шестнадцать деревянных домов, подлежащих расселению и сно-су:

просп. Ломоносова, д. 31;
просп. Ломоносова, д. 29;
просп. Ломоносова, д. 27;
просп. Ломоносова, д. 33;
просп. Ломоносова, д. 33, корпус 1;
просп. Ломоносова, д. 33, корпус 2;
просп. Ломоносова, д. 33, корпус 3;
ул. Романа Куликова, д. 3;
ул. Романа Куликова, д. 3, корпус 1;
ул. Романа Куликова, д. 3, корпус 2;
ул. Романа Куликова, д. 3, корпус 3;
ул. Романа Куликова, д. 7;
ул. Романа Куликова, д. 5;
ул. Романа Куликова, д. 9;
ул. Урицкого, д.9;
просп. Ломоносова, д. 21.

Очередность в данном проекте планировки застроенной территории принята в соответствии с Генеральным планом муниципального образования "Город Архангельск", утвержденным решением Архангельского городско-го Совета депутатов от 26.05.2009 № 872 (с изменениями).
Расчетный срок строительства – 2025 год.

На данном этапе разрешения на строительство получены на следующие объекты строительства:

1) земельный участок с кадастровым номером 29:22:050515:1169:
сблокированный жилой дом с жилыми и общественными помещениями с подземной парковкой (2 очередь);
блок-секция А и блок-секция Б в осях 19-22, срок ввода: 22.04.2021;
сблокированный жилой дом со встроенными помещениями общественного назначения (1 очередь) 5 пусковой комплекс, срок ввода: 22.09.2020;
сблокированный жилой дом со встроенными помещениями общественного назначения, срок ввода: 22.04.2021;
2) земельный участок с кадастровым номером 29:22:050515:53:
малозэтажный многоквартирный жилой дом, срок ввода: 16.01.2021;
3) земельные участки с кадастровыми номерами 29:22:050515:1459, 29:22:050515:26, 29:22:050515:31, 29:22:050515:61:
многоэтажный многоквартирный жилой дом (1 и 2 этап), срок ввода: 05.06.2023.

В данном квартале реализация перспективных объектов планируется после расселения и сноса существую-щего ветхого жилья к концу расчетного срока строительства центральной части муниципального образования "Город Архангельск" в границах ул. Смольный Буян, наб. Северной Двины, ул. Логинава и просп. Обводный канал.

Транспортные условия

Транспортная доступность к отведенной территории осуществляется с магистрали районного значения – наб. Северной Двины, просп. Ломоносова, а также по внутриквартальному проезду с магистрали районного значения ул. Урицкого и ул. Романа Куликова.

Обслуживание пассажирского потока на данной территории города осуществляется несколькими автобусны-ми маршрутами и такси.

Необходимость осуществления дополнительных мероприятий по развитию системы транспортного обслужи-вания на данный момент отсутствует.

Инженерно-техническое обеспечение

Отведенная территория обеспечена всеми необходимыми объектами инфраструктуры. В непосредственной близости проходят магистральные сети водопровода, канализации, теплоснабжения, ливневой канализации,

электроснабжения, связи.

Необходимость в строительстве дополнительных инженерных сетей – в соответствии с техническими усло-виями.

Смежные участки

Отведенная территория расположена смежно:

с юга – наб. Северной Двины;
с запада – учебно-производственный комплекс и общежития САФУ;
с востока – ул. Урицкого;
с севера – просп. Ломоносова.

Объекты социальной инфраструктуры

Отведенная территория расположена в центральной части города, слабо насыщена объектами социальной инфраструктуры. В данном квартале расположен детский сад - ясли № 20 "Земляничка" по ул. Романа Куликова, д. 2. В соседних кварталах расположены МБОУ Гимназия № 21 по ул. Урицкого, д. 9 и детский сад - ясли № 20 "Земляничка" по ул. Урицкого д. 15.

Проектом планировки центральной части муниципального образования "Город Архангельск" в границах просп. Ломоносова, наб. Северной Двины, ул. Урицкого предусматривается строительство детского сада на 280 мест на проектируемой территории.

На смежных участках в непосредственной близости от отведенной территории расположены магазины - уни-версамы и торгово-развлекательные центры.

Спортивный стадион "Буревестник" находится на расстоянии не более 1 км, в 12 минутах ходьбы.

Требования по сносу, выносу, переносу зданий и сооружений

На части отведенной территории расположены 15 двухэтажных деревянных жилых домов, одно нежилое зда-ние и хоз. постройки. Жители данных домов подлежат расселению согласно принятой программе переселения. Деревянные жилые дома, нежилое двухэтажное здание и хоз. постройки, инженерные сети, подведенные к до-мам, подлежат разборке, сносу в рамках проекта освоения территории.

Топографо-геодезические данные

Топографический план М 1:1000 предоставлен департаментом градостроительства Администрации муници-пального образования "Город Архангельск".

Охраняемые объекты историко-культурного наследия

Граница отведенной территории находится в границе зоны регулирования застройки и хозяйственной деятельности 2 типа (ЗР3-2). Также часть проектируемой территории находится в границе зоны В наблю-дения культурного слоя и участка зоны ценных зеленых насаждений, примыкающих к просп. Ломоносо-ва.

Зоны и особые условия использования территории

Граница отведенной территории находится в зоне регулирования застройки. Также часть территории нахо-дится в водоохранной зоне и границе 2 пояса санитарной охраны источника питьевого и хозяйственно-бытового водоснабжения.

Требования по формированию доступной среды жизнедеятельности для маломобильных групп населения

Система пешеходных путей в данной жилой застройке сложившаяся. На пути маломобильных групп на-селения не встречается непреодолимых препятствий. В местах пересечения тротуара с проезжей частью вы-полнены специальные съезды. С улицы обеспечивается беспрепятственный доступ в проектируемые зда-ния, в холл с лифтами для подъема на необходимый этаж. Площадки перед входом в здания приподняты от тротуара на минимальное расстояние. Дождеприемные решетки и лотки устанавливаются на проезжей части.

Требования по защите территории от чрезвычайных ситуаций природного и техногенного характера, проведе-ния мероприятий по гражданской обороне и обеспечению пожарной безопасности

Рассматриваемая территория расположена в городе, отнесенном к 1 категории по гражданской обороне (далее – ГО), и попадает в зону возможных сильных разрушений и радиоактивного заражения.

Категория ГО объекту не присваивается.

Для передачи сигналов ГО, а также для оповещения персонала о мероприятиях ГО предусматриваются к ис-пользованию следующие средства связи:

телефонная связь;
городская радиотрансляция;
городское телевидение.

Оповещение при угрозе радиоактивного и химического заражения (загрязнения) проводится Главным управлением по делам гражданской обороны и чрезвычайных ситуаций Архангельской области, посред-ством абонентского телеграфа – подачей сигнала "Внимание всем!" и последующей передачей телеграф-ного сообщения о радиационной опасности или о химической тревоге по радио и местному каналу теле-видения.

Аналогично оповещение о воздушной (ракетной и авиационной) опасности проводится Главным управлени-ем по делам гражданской обороны и чрезвычайных ситуаций Архангельской области в общей системе опове-щения населения подачей сигнала "Внимание всем!" и передачей речевого сообщения о воздушной тревоге по радио и местному телевидению.

Решения по инженерно-техническим мероприятиям по предупреждению чрезвычайных ситуаций природного и техногенного характера

Категория объекта по молниезащите – II.

Технические решения по защите зданий от грозовых разрядов приняты (по РД 34.21.122-87 "Инструкция по устройству молниезащиты зданий и сооружений").

В перечне потенциально опасных объектов, аварии на которых могут стать причиной возникновения ЧС на объекте строительства, – хранилища хлора ОАО "Соломбальский ЦБК" и ст. Архангельск, аварии на которых могут привести к аварийным проливам с образованием облака паров хлора.

Оповещение при угрозе химического заражения (загрязнения) проводится Главным управлением по делам гражданской обороны и чрезвычайных ситуаций Архангельской области посредством абонентского телеграфа – подачей сигнала "Внимание всем!" и последующей передачей телеграфного сообщения о радиационной опас-ности или о химической тревоге по радио и местному каналу телевидения.

Решения по инженерно-техническим мероприятиям по предупреждению чрезвычайных ситуаций в случае аварий на проектируемом объекте

В целях обеспечения сохранности существующих строений и безопасности производства работ в разделе "О-рганизация строительства" разработать необходимые мероприятия и конструктивные решения, в том числе при необходимости:

лидерное бурение скважин при проведении сваебойных работ для уменьшения вибродинамического воздей-ствия на окружающую застройку;
организация мониторинга за зданиями и сооружениями в ходе проведения строительных работ;
ограждение строительной площадки и организация охраны объекта;
ввод ограничений углов поворота стрелы крана (ограничение зоны обслуживания), ввод ограничений высоты подъема груза.

Решения по инженерно-техническим мероприятиям по пожарной безопасности объекта

В проекте предусматриваются конструктивные, объемно-планировочные и инженерно-технические решения, обеспечивающие в случае пожара:

возможность эвакуации людей наружу до наступления угрозы их жизни и здоровью вследствие воздействия опасных факторов пожара;
возможность доступа личного состава пожарных подразделений и подачи средств пожаротушения к очагу пожара, а также проведения мероприятий по спасению людей и материальных ценностей;
нераспространение пожара на рядом расположенные здания.

Защита объекта от пожара построена на базе положений, изложенных в Федеральном законе от 22.07.2008 № 123-ФЗ "Технический регламент о требованиях пожарной безопасности" и обеспечивается следующими система-ми:

системой предотвращения пожаров;
системой противопожарной защиты;
организационно-техническими мероприятиями.
В состав системы предотвращения пожаров входят:
применение огнестойких и негорючих строительных, отделочных и теплоизоляционных веществ и матери-алов;
снижение пожарной нагрузки путем ограничения по применению горючих материалов, при необходимости их огнезащита;

защита пожароопасного оборудования;
выполнение мероприятий по исключению источников загорания и т.п.
Система противопожарной защиты предусматривает огнестойкое строительство и устройство противопожарных преград, обеспечение зданий требуемыми путями эвакуации, внедрение автоматических систем извещения и тушения пожаров, применение первичных средств пожаротушения и другие мероприятия.

К организационно-техническим мероприятиям относятся:
организация обучения правилам пожарной безопасности обслуживающего персонала;
разработка необходимых памяток, инструкций, приказов о порядке проведения огнеопасных работ;
разработка и отработка планов эвакуации людей на случай пожара;
соблюдение и взаимодействие обслуживающего персонала и пожарной охраны при тушении пожара и т.п.
Степень огнестойкости здания – II.

Основные требования к объектам проектирования

При разработке проекта жилого дома учесть предельную высоту зданий, уличный фронт (с учетом акцентов): 27-32 м, предельная высота зданий, внутриквартальная застройка: 36 м.

Инсоляция

Инсоляция жилого здания и прилегающих территорий, в связи с размещением зданий существенно не меняется и соответствует требованиям СанПиН 2.2.1/2.1.1.1076-01 "Гигиенические требования к инсоляции и солнцезащите помещений жилых и общественных зданий и территорий".

Благоустройство

Благоустройство объекта выполняется в пределах территории проектирования, в соответствии с действующими на момент проектирования строительными нормами и правилами. Форма здания, его постановка на местности и внутренняя планировка определены в соответствии с соблюдением санитарно-гигиенических условий. До соседних зданий построены достаточные нормативные разрывы с учетом незатенения соседних зданий и инсоляции дворовой территории. Здания вместе с окружающей застройкой организуют пространство двора. Входы организованы со стороны двора. На дворовом пространстве расположены комплексные площадки общего пользования, озеленение в виде газона, посадки деревьев и кустарников. Въезд и выезд на территорию квартала предусмотрен с ул. Романа Куликова, наб. Северной Двины и просп. Ломоносова. Предусмотрено асфальтобетонное покрытие всех проездов и площадок для стоянки автотранспорта. Пешеходные тротуары и дорожки – с покрытием мелкоразмерной тротуарной плиткой. В местах пересечения тротуаров с проезжей частью необходимо устройство специальных съездов для маломобильных групп населения с уклоном не более 10%. Высота бортового камня в местах пересечения тротуаров, а также перепад высот бордюров, бортовых камней вдоль эксплуатируемых газонов и озелененных площадок, примыкающих к путям пешеходного движения не должна превышать 0,04 м.

Вертикальная планировка участка решается путем инженерной подготовки территории подсыпкой песком не ниже уровня возможного подтопления территории, определенного раз в 100 лет. Детальная планировка определяется при рабочем проектировании, исходя из условий отвода поверхностных вод за счет продольных и поперечных уклонов к дождеприемникам проектируемой и существующей ливневой канализации.

Территория, не занятая проездами, тротуарами и площадками, озеленяется путем устройства газонов и посадки деревьев и кустарников в местах, свободных от инженерных сетей и путей движения пожарной техники.

На схемах планировки элементы благоустройства внутренних дворовых территорий проектируемой жилой застройки показаны условно и подлежат уточнению в составе соответствующей проектной документации.

Нарушенное в ходе строительства благоустройство прилегающей территории должно быть восстановлено в полном объеме.

Технико-экономические показатели

Существующий, на территории квартала объем жилой площади в пяти-, девятиэтажных многоквартирных жилых домах – ориентировочно 12800 кв. м, остальная застройка – индивидуальная проектируемая.

Проектируемая жилая площадь – 33998,4 кв. м.

Перспективная жилая площадь – 15231,6 кв. м.

Исходя из нормы жилья на одного человека:

62030 кв. м/30 кв. м = 2068 человек.

Детские площадки:

2068*0,3 кв. м/чел = 620 кв. м.

Спортивные площадки для существующей застройки:

12800 кв. м/30кв. м = 427 человек;

427*1 кв. м/чел = 427 кв. м.

(33998,4 кв. м + 15231,6 кв. м)/30 кв. м = 1641 человек.

1641 чел.*1 кв. м/чел. = 1641 кв. м (спортивные площадки для многоэтажных жилых зданий допускается сокращать на 50%, таким образом, площадь спортивных площадок для многоэтажных зданий составляет 821 кв. м).

Всего спортивных площадок:

427 + 821 = 1248 кв. м.

Площадки для отдыха взрослых:

2068*0,1 кв. м/чел = 207 кв. м.

Площадки для хозяйственных целей существующей застройки:

427*0,15 кв. м/чел = 64 кв. м.

Площадки для хозяйственных целей:

1641*0,15 кв. м/чел = 246 кв. м (хозяйственные площадки для многоэтажных жилых зданий девяти- и выше этажей допускается сокращать на 50%, таким образом, площадь хозяйственных площадок для многоэтажных зданий составляет 123 кв. м).

Всего хозяйственных площадок:

64 + 123 = 187 кв. м.

Таким образом, для размещения площадок различного назначения требуется 2262 кв. м.

На территории квартала предполагается устроить 2892 кв. м площадок общего пользования различного назначения, в том числе 2578 кв. м – площадь детских, спортивных площадок и площадок для отдыха и 314 кв. м – площадь хозяйственных площадок.

Предполагается увеличение плотности населения в данном квартале с 58 чел/га до 277 чел/га, что свидетельствует о рациональном использовании территории в соответствии с нормами МНГП г. Архангельска (утверждены решением Архангельской городской Думы от 20.09.2017 № 567), где средняя плотность на территории г. Архангельска к 2025 году 210 чел/га, а высокая – 240 чел/га. Принятая в проекте плотность соответствует значимости проектируемой территории как центральной части города.

Количество парковочных мест, предназначенных для жителей жилых домов, рассчитывается исходя из количества жителей:

62030 кв. м/30 кв. м = 2068 человек;

2068 чел*0,089 = 184 машино-места.

Проектом планировки предполагается размещение 226 машино-мест на территории квартала, а также 82 (32 + 50) машино-места в подземных автостоянках перспективной жилой застройки.

Общее количество мест для стоянки автотранспорта составляет 308 машино-мест.

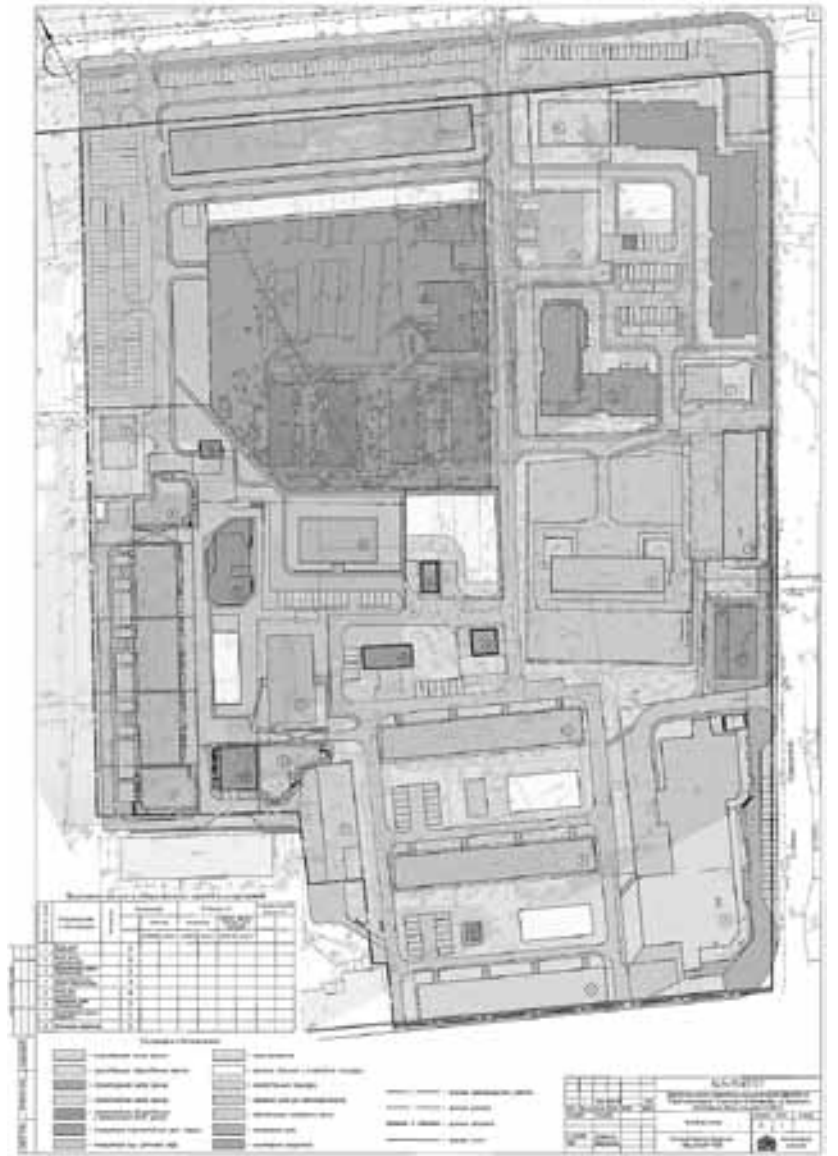
Таблица – Технико-экономические показатели

№ п/п	Наименование показателя	Ед. изм.	Кол-во
1	Площадь квартала	га	7,4589
2	Площадь существующей застройки квартала	га	0,8470
3	Площадь проектируемой и перспективной застройки квартала	га	0,9890
4	Площадь территории перспективного детского сада	га	0,9655
5	Площадь территории существующего детского сада	га	0,4405
6	Площадь покрытия проездов, тротуаров, площадок	га	2,3861
7	Площадь озеленения	га	1,8308
8	Коэффициент плотности застройки	-	1,60
9	Процент использования территории	%	100
10	Процент озеленения	%	24,5

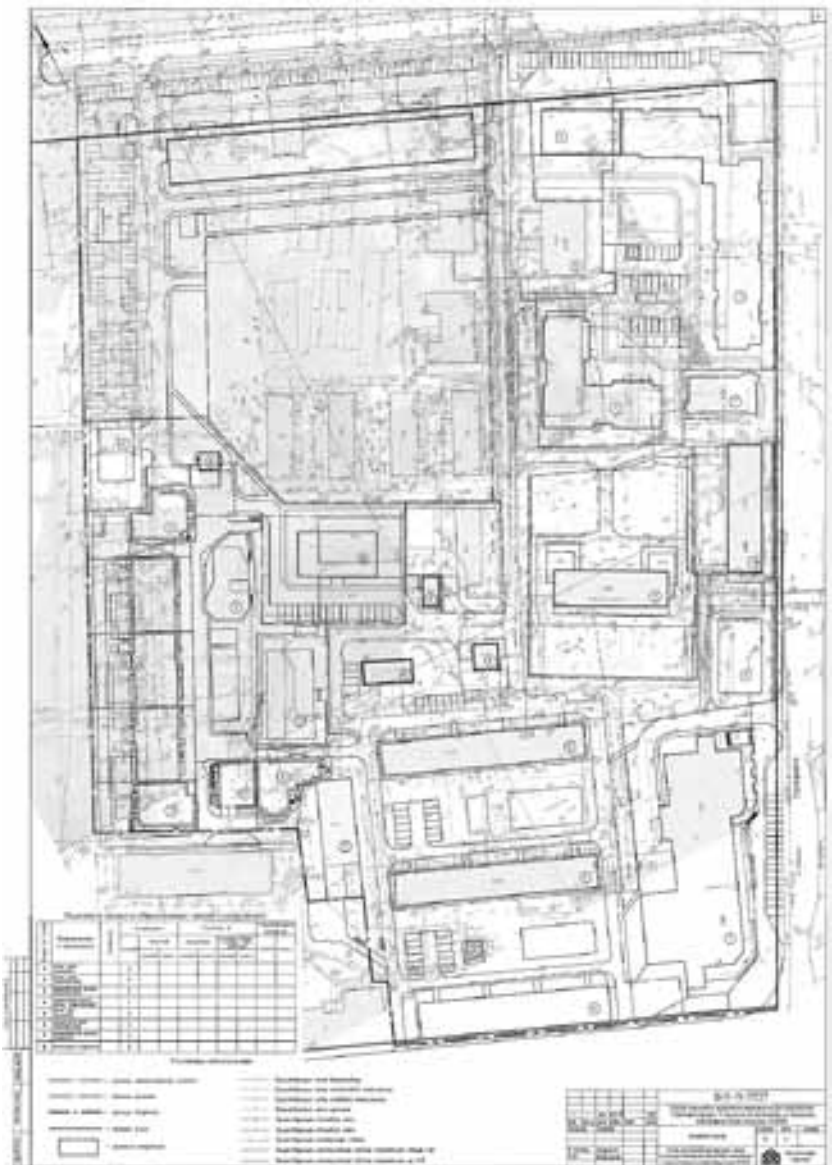
Вертикальная планировка

Естественный рельеф местности существующей жилой застройки практически горизонтальный с малозаметным уклоном. Отведенная территория примыкает к красной линии просп. Ломоносова. Улица Урицкого имеет выраженный уклон в направлении наб. Северной Двины. Вертикальная планировка существующей застройки основана на сохранении опорных точек, которыми являются высотные отметки красных линий, определяющие взаимное высотное расположение всех зданий. Отвод поверхностных вод с территории осуществляется посредством ливневой канализации с устройством дождеприемных колодцев.

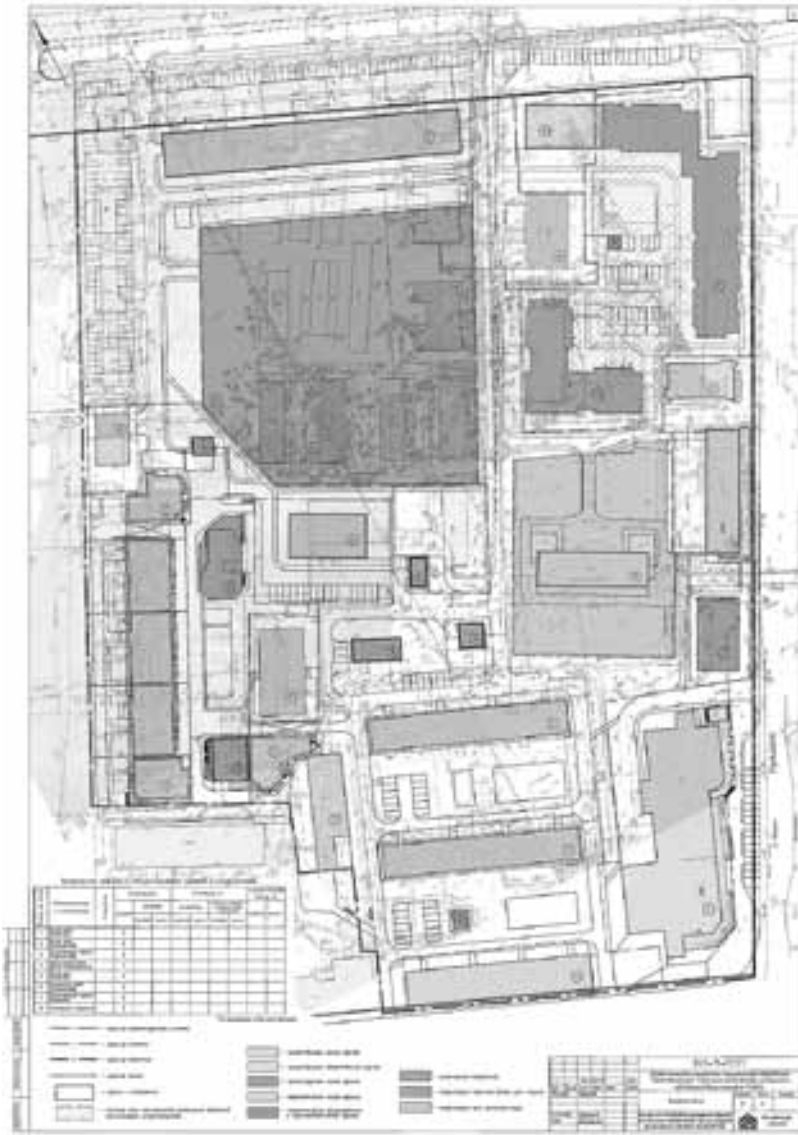
Приложение № 1
к проекту планировки территории
муниципального образования
"Город Архангельск" в границах
просп. Ломоносова, ул. Урицкого
и наб. Северной Двины



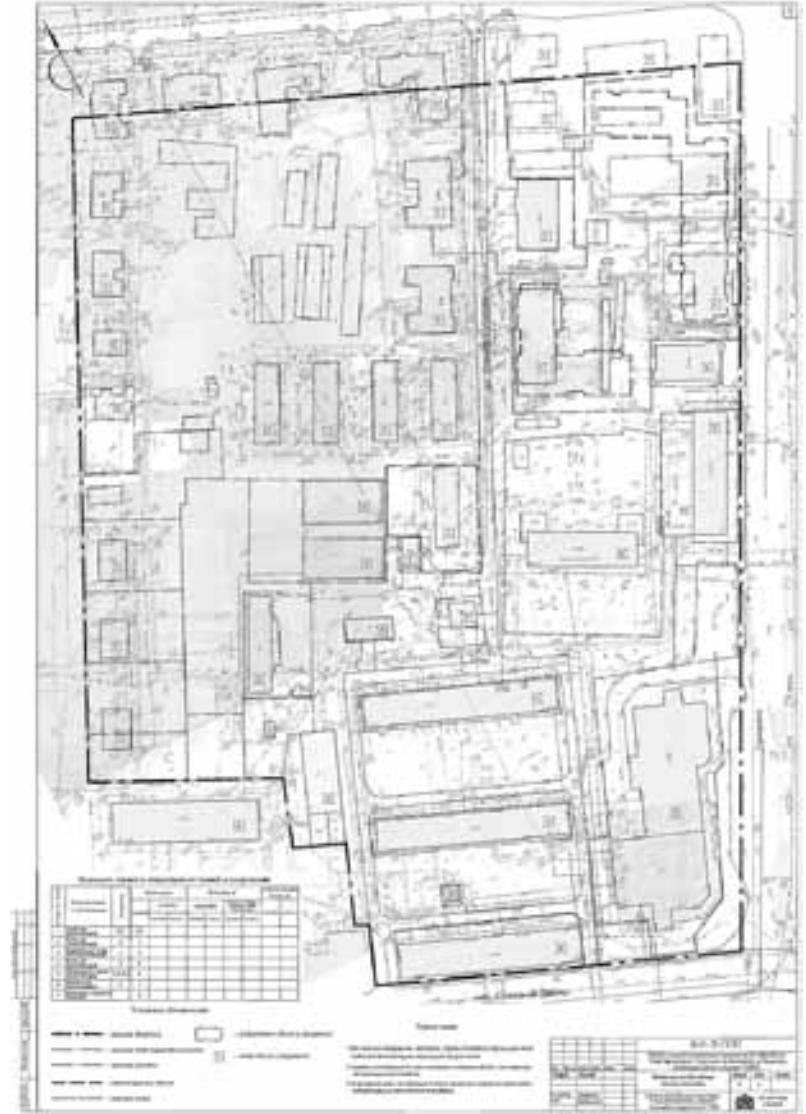
Приложение № 2
к проекту планировки территории
муниципального образования
"Город Архангельск" в границах
просп. Ломоносова, ул. Урицкого
и наб. Северной Двины



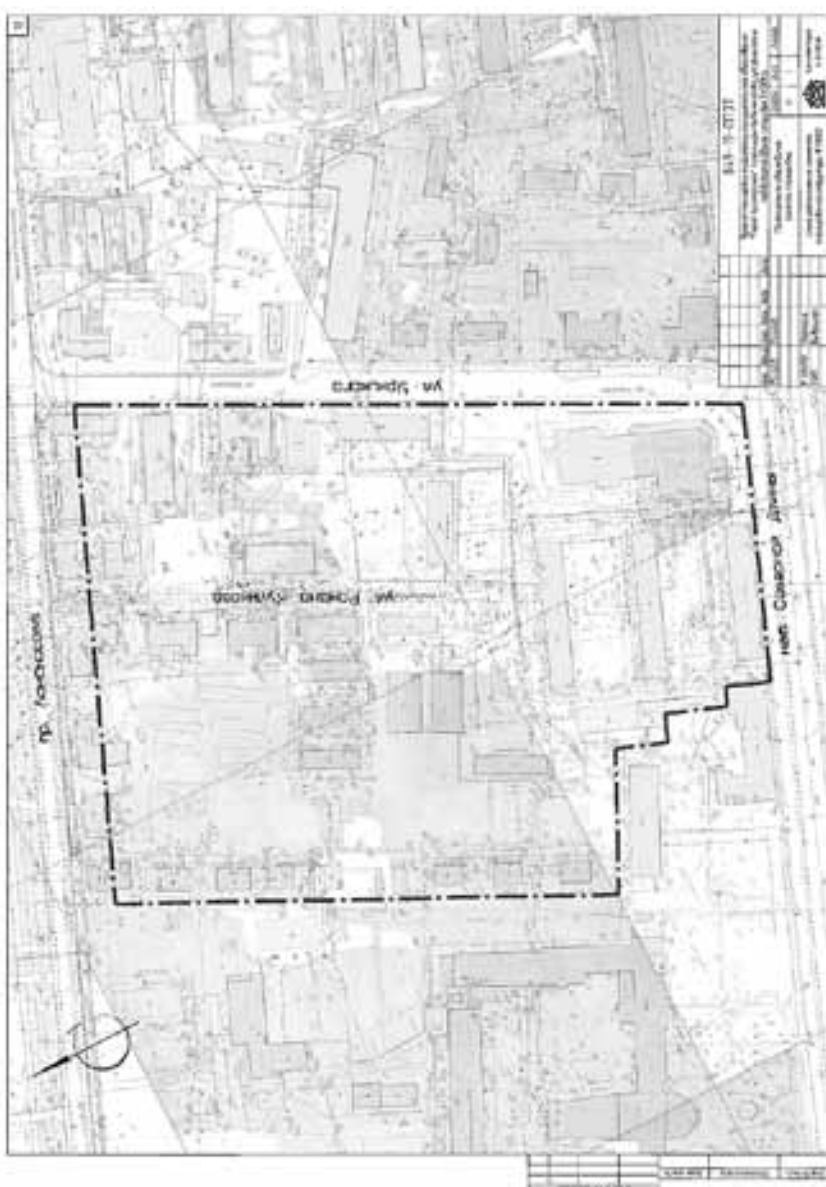
Приложение № 3
к проекту планировки территории
муниципального образования
"Город Архангельск" в границах
просп. Ломоносова, ул. Урицкого
и наб. Северной Двины



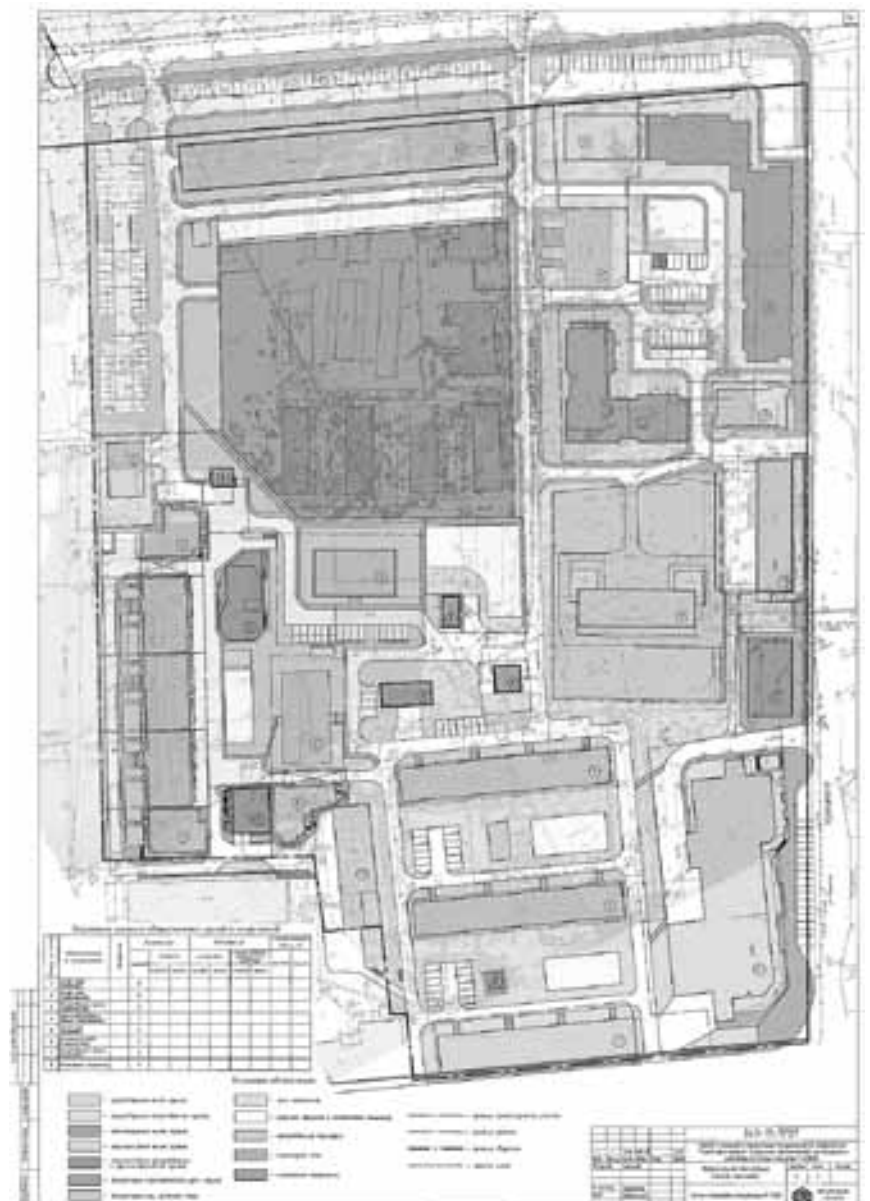
Приложение № 5
к проекту планировки территории
муниципального образования
"Город Архангельск" в границах
просп. Ломоносова, ул. Урицкого
и наб. Северной Двины



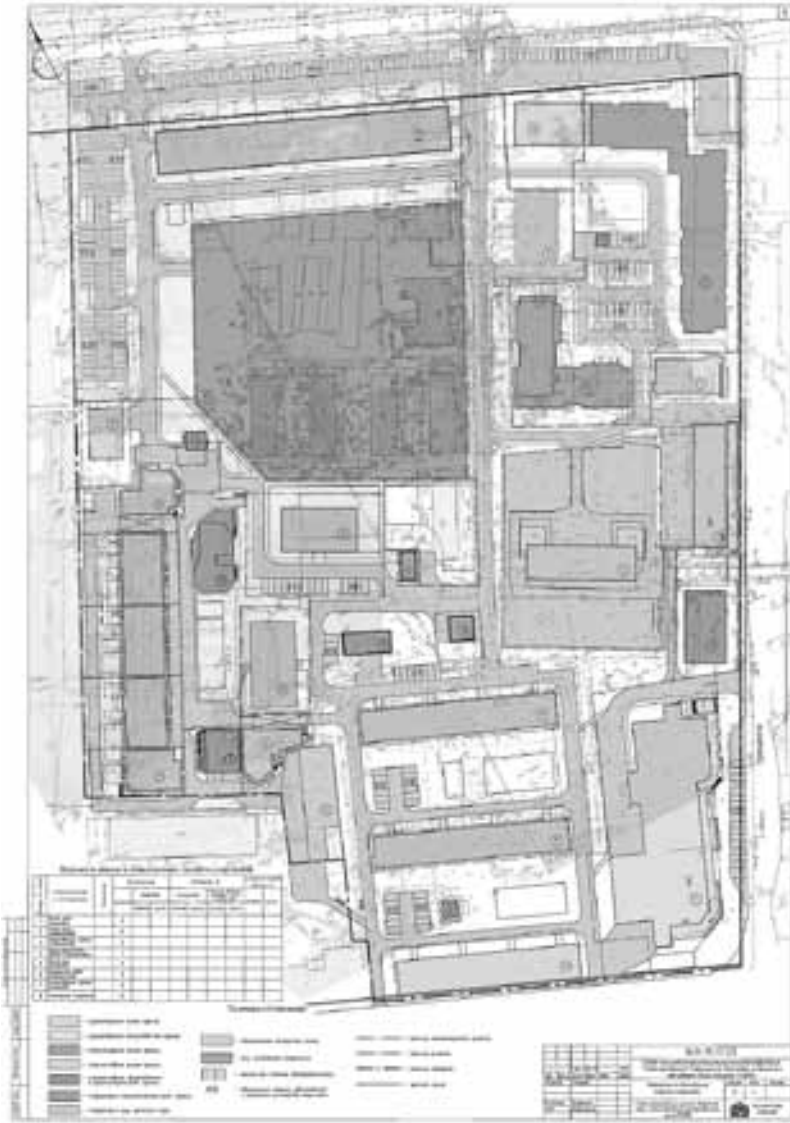
Приложение № 4
к проекту планировки территории
муниципального образования
"Город Архангельск" в границах
просп. Ломоносова, ул. Урицкого
и наб. Северной Двины



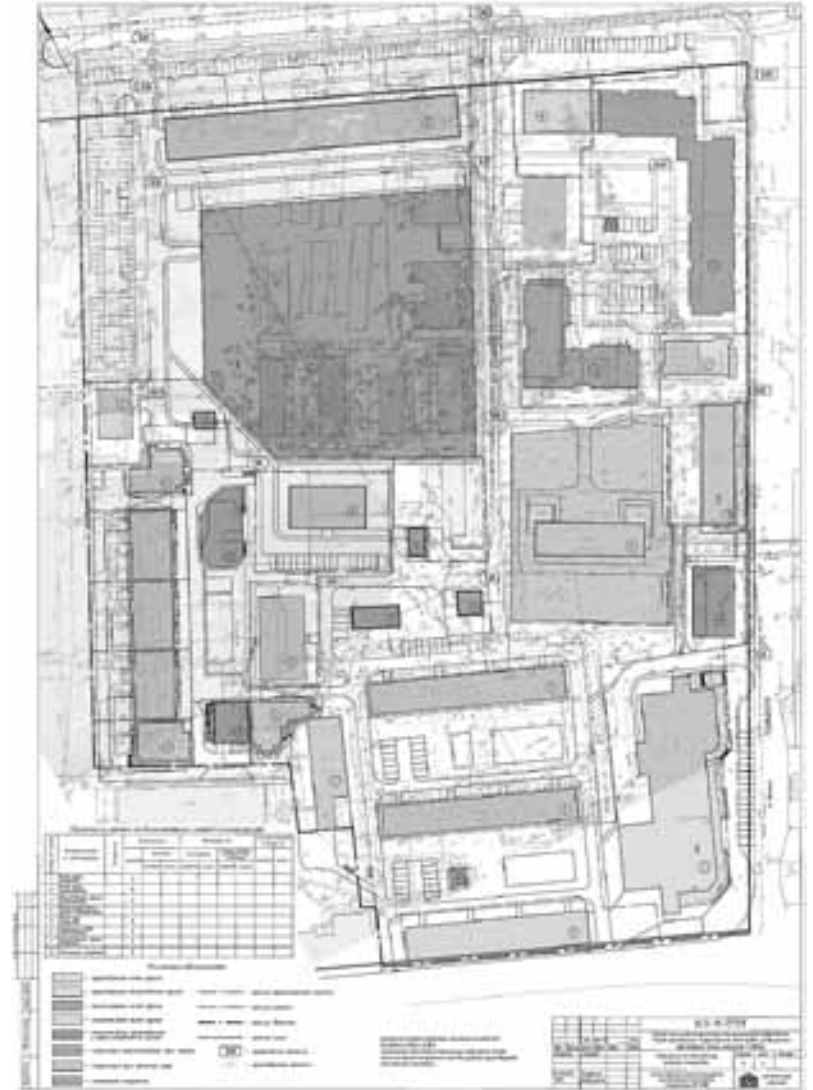
Приложение № 6
к проекту планировки территории
муниципального образования
"Город Архангельск" в границах
просп. Ломоносова, ул. Урицкого
и наб. Северной Двины



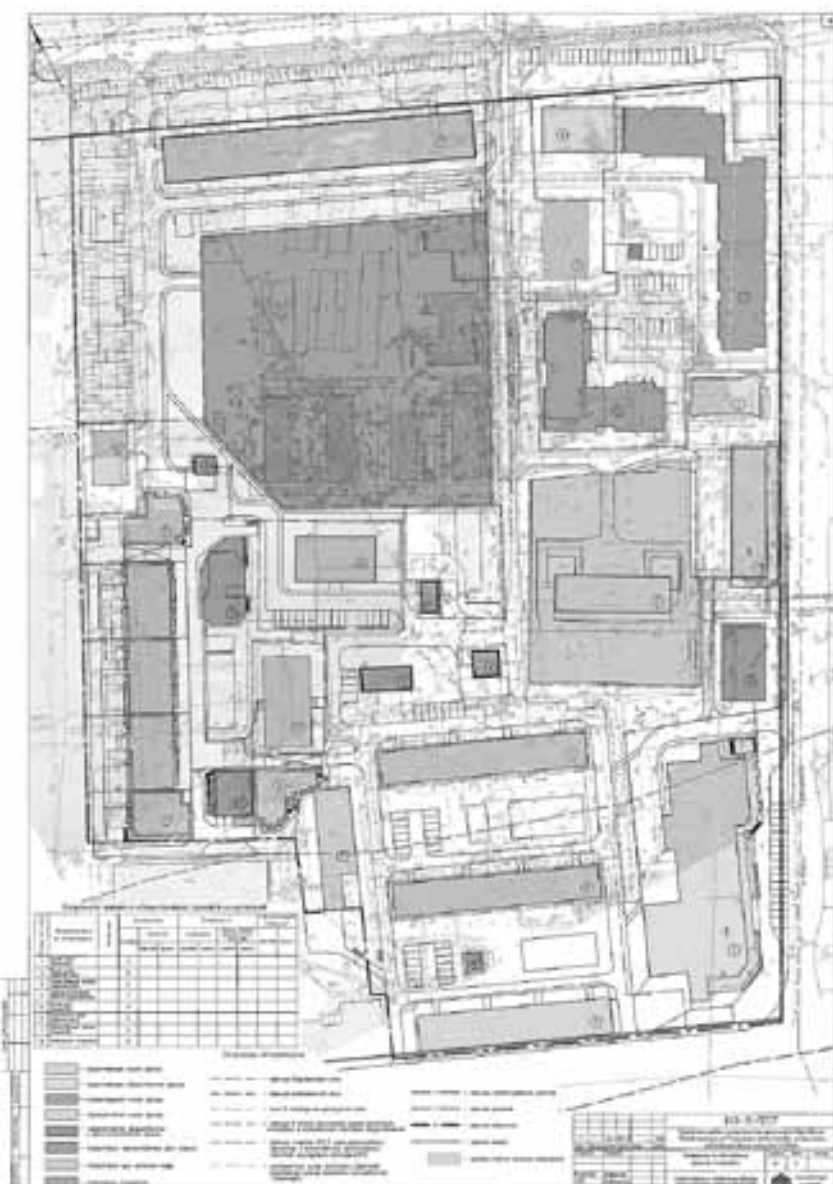
Приложение № 7
к проекту планировки территории
муниципального образования
"Город Архангельск" в границах
просп. Ломоносова, ул. Урицкого
и наб. Северной Двины



Приложение № 9
к проекту планировки территории
муниципального образования
"Город Архангельск" в границах
просп. Ломоносова, ул. Урицкого
и наб. Северной Двины



Приложение № 8
к проекту планировки территории
муниципального образования
"Город Архангельск" в границах
просп. Ломоносова, ул. Урицкого
и наб. Северной Двины



**ГЛАВА МУНИЦИПАЛЬНОГО ОБРАЗОВАНИЯ
"ГОРОД АРХАНГЕЛЬСК"**

РАСПОРЯЖЕНИЕ

от 10 декабря 2019 г. № 4382р

О проведении общественных обсуждений проекта планировки территории муниципального образования "Город Архангельск" в границах ул. Серафимовича, просп. Новгородского, ул. Володарского и просп. Советских космонавтов площадью 2,6345 га

В соответствии с Градостроительным кодексом Российской Федерации, Федеральным законом от 06.10.2003 № 131-ФЗ "Об общих принципах организации местного самоуправления в Российской Федерации", Уставом муниципального образования "Город Архангельск" и Положением об организации и проведении общественных обсуждений или публичных слушаний по вопросам градостроительной деятельности на территории муниципального образования "Город Архангельск", утвержденным решением Архангельской городской Думы от 20.06.2018 № 688:

1. Комиссии по подготовке проекта Правил землепользования и застройки муниципального образования "Город Архангельск" подготовить и провести общественные обсуждения проекта планировки территории муниципального образования "Город Архангельск" в границах ул. Серафимовича, просп. Новгородского, ул. Володарского и просп. Советских космонавтов площадью 2,6345 га.
2. Опубликовать распоряжение в газете "Архангельск – город воинской славы" и на официальном информационном Интернет-портале муниципального образования "Город Архангельск".
3. Контроль за исполнением распоряжения возложить на заместителя Главы муниципального образования "Город Архангельск" по вопросам экономического развития и финансам Шапошникова Д.В.

Глава муниципального образования
"Город Архангельск"

И.В. Годзин

**ГЛАВА МУНИЦИПАЛЬНОГО ОБРАЗОВАНИЯ
"ГОРОД АРХАНГЕЛЬСК"**

РАСПОРЯЖЕНИЕ

от 10 декабря 2019 г. № 4383р

Об утверждении проекта планировки территории в Ломоносовском территориальном округе г. Архангельска в границах ул. Володарского, просп. Чумбарова-Лучинского, ул. Серафимовича, просп. Ломоносова

В соответствии с Градостроительным кодексом Российской Федерации, Федеральным законом от 06.10.2003 № 131-ФЗ "Об общих принципах организации местного самоуправления в Российской Федерации", Уставом муниципального образования "Город Архангельск", учитывая результаты общественных обсуждений:

1. Утвердить прилагаемый проект планировки территории в Ломоносовском территориальном округе г. Архангельска в границах ул. Володарского, просп. Чумбарова-Лучинского, ул. Серафимовича, просп. Ломоносова.
2. Опубликовать распоряжение в газете "Архангельск – город воинской славы" и на официальном информационном Интернет-портале муниципального образования "Город Архангельск".

Глава муниципального образования
"Город Архангельск"

И.В. Годзин

Приложение
УТВЕРЖДЕНО
распоряжением Главы
муниципального образования
"Город Архангельск"
от 10.12.2019 № 4383р

ПРОЕКТ
планировки территории в Ломоносовском территориальном округе г. Архангельска
в границах ул. Володарского, просп. Чумбарова-Лучинского,
ул. Серафимовича, просп. Ломоносова

Введение

Проект корректировки планировки центральной части муниципального образования "Город Архангельск" в границах ул. Володарского, просп. Чумбарова-Лучинского, ул. Серафимовича, просп. Ломоносова разработан проектной организацией ИП Нецаева Л.Н.
Основанием для разработки проекта являются:

распоряжение Главы муниципального образования "Город Архангельск" от 23.01.2019 № 135р "О подготовке проекта планировки территории в Ломоносовском территориальном округе г.Архангельска в границах ул.Володарского, просп.Чумбарова-Лучинского, ул.Серафимовича, просп.Ломоносова";

техническое задание на подготовку проекта планировки территории в Ломоносовском территориальном округе г. Архангельска в границах ул. Володарского, просп. Чумбарова-Лучинского, ул. Серафимовича, просп. Ломоносова.

Проект выполнен в соответствии с Градостроительным Кодексом Российской Федерации, Земельным кодексом Российской Федерации, СП 42.13330.2011 "Свод правил. Градостроительство. Планировка и застройка городских и сельских поселений", Генеральным планом муниципального образования "Город Архангельск", Правилами землепользования и застройки муниципального образования "Город Архангельск", иными законами и нормативными правовыми актами, определяющими направления социально-экономического и градостроительного развития муниципального образования "Город Архангельск", охраны окружающей среды и рационального использования природных ресурсов.

Целью разработки проекта является: возможность размещения жилого здания переменной этажности (8-10 этажей) на пересечении улицы Володарского и просп. Ломоносова, размещение его на проекте планировки центральной части города в границах ул. Володарского, просп. Чумбарова-Лучинского, ул. Серафимовича, просп. Ломоносова; определение параметров функциональных зон и объектов жилищного строительства, отдыха и социального обслуживания населения с учетом размещаемого здания; установление границ и параметров земельных участков, в том числе резервируемых для инженерно-технических объектов, коммуникаций и транспорта.

Проект планировки определяет: концепцию архитектурно-пространственного развития проектируемой территории; параметры застройки; организацию улично-дорожной сети и транспортного обслуживания; развитие системы социального обслуживания, инженерного оборудования и благоустройства, развитие рекреационных территорий и системы озеленения. Графические материалы разработаны с использованием топографической основы М 1:500, предоставленной заказчику департаментом градостроительства в бумажном и электронном виде.

1. Градостроительная ситуация

Проектируемый район входит в Центральный планировочный район – ядро города, где сосредоточены главные административно-управленческие функции, основной историко-культурный потенциал, наиболее ценные градостроительные городские ансамбли, сооружения, наиболее развитая и разнообразная система обслуживания населения города.

Район – активно развивающийся многофункциональный центр города, согласно карте градостроительного зонирования г. Архангельска это зоны застройки Ж-8-2 и МФ-8.

Проектируемый район находится в относительном геометрическом центре города Архангельска, который имеет сформировавшуюся систему магистральных улиц и транспортных связей с другими частями города и загородными территориями.

Территория в границах разработки проекта составляет 2,8 га. Границы проектирования проходят: на северо-востоке – по проспекту Ломоносова; на юго-востоке – по улице Серафимовича; на юго-западе – по проспекту Чумбарова-Лучинского; на северо-западе – по улице Володарского.

2. Архитектурно-планировочное решение

Планировочная структура и архитектурно-пространственное решение разработаны в соответствии с общими принципами, заложенными в Генеральном плане муниципального образования "Город Архангельск".

В основу предлагаемого градостроительного решения заложены следующие основные принципы: рациональная планировочная организация территории; сохранение существующей планировочной организации территории; сохранение существующих ансамблей застройки и системы композиционных акцентов; организация транспортных и пешеходных потоков, транспортного обслуживания общественной застройки; развитие и обновление инженерной инфраструктуры; сохранение историко-культурного наследия.

Архитектурно-планировочное решение проектируемого квартала выполнено с учетом существующей ситуации и с оптимальным использованием ценнейших исторических территорий.

Проектом предусматривается: благоустройство территорий общего пользования, соблюдение прав третьих лиц при установлении границ земельных участков, исключение негативного воздействия на население, проживающее на прилегающих территориях, на каждом этапе освоения, формирование доступной среды жизнедеятельности инвалидов в соответствии с требованиями законодательства и нормативных документов.

Особенностью развития центральной части города Архангельска, в том числе и проектируемого квартала, является отсутствие свободных территорий для новой застройки, а также то, что часть квартала вдоль просп. Чумбарова-Лучинского относится к территории выявленных объектов культурного наследия – памятников археологии и предполагается к постановке на госохрану в качестве объектов культурного наследия – достопримечательных мест.

В корректировке проекта планировки закладываются следующие принципы: повышение емкости квартала по трудовым ресурсам, в том числе за счет создания новых центров приложения труда; дальнейшее формирование системы обслуживающих и деловых центров на основных планировочных направлениях и композиционных узлах; ликвидация малоценной старой застройки, а также неупорядоченных мелких самовольно установленных объектов; формирование системы пешеходных зон и рекреационных пространств внутри квартала.

Настоящий проект развивает сложившееся многофункциональное построение городского центра. Традиционно сложившееся зонирование получает свое дальнейшее развитие в рамках утвержденного Генерального плана муниципального образования "Город Архангельск".

В квартале предусмотрены две зоны застройки – зона многофункциональной застройки МФ-8, пролегающая вдоль пешеходного просп. Чумбарова-Лучинского, в которой расположены такие объекты как медицинские центры, магазин, двухэтажное деревянное жилое здание; вторая зона – Ж-8-2, в которой находится здание, планируемое к размещению на проекте планировки. Также в этой зоне на пересечении просп. Ломоносова и ул. Серафимовича расположены уже запроектированное жилое здание переменной этажности (8-10 этажей), детский сад, общежитие строительного техникума и индивидуальные жилые дома.

В квартале вдоль проспекта Ломоносова выделяются зоны озелененных территорий, детских и спортивных площадок, площадок отдыха взрослых.

И проектируемое жилое здание на пересечении ул. Серафимовича и просп. Ломоносова, и предполагаемое к размещению жилое здание на пересечении ул. Володарского и просп. Ломоносова замещают собой веткую деревянную застройку двухэтажными жилыми домами вдоль просп. Ломоносова и формируют новый фронт застройки современным зданием этажностью 8-10 этажей вдоль просп. Ломоносова, что соответствует принципам корректировки проекта планировки центральной части города.

Важнейшее значение для художественного облика города имеют его проспекты, улицы, расположенные вдоль реки Северной Двины и повторяющие ее абрис, и магистральные – просп. Троицкий (исторический), просп. Ломоносова, просп. Обводный канал и "жилые" просп. Новгородский, просп. Советских космонавтов. Особое место в облике города принадлежит пешеходному просп. Чумбарова-Лучинского. Максимальная степень насыщенности и композиционной активности достигается на наб. Северной Двины, когда приближающиеся "дуги" проспектов завершаются "дугой" наб. Северной Двины, куда ведут перпендикулярные к реке направления исторических улиц центра Архангельска.

Проектом предлагается объемно-пространственное решение, поддерживающее равнинный, плоскостной характер рельефа, где подчеркивается плавное течение реки Северной Двины.

Средняя этажность застройки возрастает от набережной к периферийным районам. Средняя этажность застройки постепенно повышается от 6 этажей непосредственно на набережной и соответственно до 9-10 этажей на просп. Ломоносова.

3. Охрана историко-культурного наследия

Раздел охраны историко-культурного наследия в проекте планировки центральной части г. Архангельска в границах ул. Смольный Буян, наб. Северной Двины, ул. Логинова и просп. Обводный канал выполнен по материалам "Историко-культурный опорный план, проект зон охраны и градостроительных регламентов по условиям охраны объектов культурного наследия", разработанным НИП "Этнос" в составе Генерального плана муниципального образования "Город Архангельск".

Историко-культурный потенциал центра города необходимо рассматривать в неразрывной связи с его природным ландшафтом. Своеобразие архитектурно-ландшафтной среды исторического центра города во многом определяется внутренними и внешними раскрытиями, пространственными и композиционными взаимосвязями, непосредственно характеризующими городской (антропогенный) ландшафт. Правильный анализ и понимание этих раскрытий и взаимосвязей способствует сохранению архитектурно-ландшафтной среды исторического центра города в границах на начало XX века, размещенного в районе Пур-Наволоч и прилегающих территорий. На территории всего центра города, расположенного на невысоком правом берегу реки, не наблюдается каких-либо больших перепадов рельефа по высоте, чтобы его можно было охарактеризовать как активный. Везде доминирует спокойный ландшафт равнины. Таким образом, общая панорама центра города с фарватера реки имеет весьма спокойный и ровный силуэт, оживленный рядом вертикальных акцентов и доминант (современных и исторических, часть из которых утрачена). Несравнимо большим по высоте является точечное современное здание проектных организаций, которое главенствует над речным фасадом, задавая своеобразный характер всей его панораме.

Структура плана города, разработанного в 1794 году, максимально раскрыла функции поселения как международного порта и предопределила его развитие в градостроительном отношении. Основу планировочного решения составляли проспекты, идущие параллельно набережной, и пересекающие их радиальные улицы, направленные от набережной в глубину города.

Исторические границы города на начало XX века проходят приблизительно по просп. Обводный канал, который является обрамляющим "полукольцом" для ряда проспектов, расположенных параллельно друг другу, но меняющих свое направление в зависимости от изгиба набережной (направлена береговой линией). Радиальные улицы подразделяются на два типа. К первому типу относятся радиальные улицы, идущие к точке схода, расположенной за пределами просп. Обводный канал. Второй тип составляет прямоугольную сетку улиц вместе с проспектами внутри сегментов, образованных радиальными направлениями улиц первого типа.

Один из главных градообразующих элементов центра – набережная. Здесь всегда располагались основные ориентиры и многие узлы города, что можно проследить и сегодня. Степень сохранности сформированной исторической планировочной структуры центра города, запроектированной с конца XVIII века, велика – в большинстве своем сохранены исторические красные линии и направления улиц и проспектов. Происходившие рост города и развитие его инфраструктуры не привели к существенным изменениям его планировочного решения.

Тем не менее, здесь следует отметить, что такое масштабное градостроительное преобразование советского периода, как создание площади В.И. Ленина при пересечении просп. Троицкого и ул. Воскресенской, привело к искажению первоначальной планировки в этом районе и образованию нового композиционного узла в Генеральном плане города. Кроме того, произошло и продолжается расширение красных линий и линий застройки просп. Троицкого и других проспектов, ул. Воскресенской, ул. Выучейского и т.д.

Примечательно, что при сохранении в целом планировочной структуры центра, его историко-градостроительная среда на сегодняшний день сильно деградировала. Утраты исторической застройки крайне велики и исчисляются целыми кварталами. Это связано с типом и характером застройки – в подавляющем большинстве случаев – деревянной, традиционной для Архангельска, как и вообще для Русского Севера.

Особенно претерпел изменения облик набережной Северной Двины в центральной части города, где ряд высотных доминант и акцентов, представляющих собой культовые здания, исчез в советский период и был заменен со временем несколыми жилыми и нежилыми высотными постройками, исказившими историческую панораму центра города.

Вместе с тем, в сложившейся современной градостроительной ситуации можно выделить ряд территорий, где исторический облик города достаточно хорошо воспринимается благодаря сохранности там ценной с историко-культурных позиций застройки предшествующих времен. Это территории: комплекс Гостиного двора; квартал исторической застройки, ограниченной ул. Карла Либкнехта, ул. Поморской, просп. Троицкий и наб. Северной Двины ("Старый Архангельск"); застройка просп. Чумбарова-Лучинского, от ул. Иоанна Кронштадтского (бывшей ул. Правды) до ул. Карла Либкнехта; историческая деревянная застройка по ул. Свободы, ул. Карла Маркса, просп. Советских космонавтов ("Деревянный Архангельск"). Застройка просп. Чумбарова-Лучинского попадает в квартал, который подлежит корректировке в рамках данного проекта.

В целом можно заключить, что степень сохранности историкоградостроительной среды Архангельска (в границах города на начало XX века) на сегодняшний день недостаточно велика, а вышеперечисленные локальные участки сохранившейся исторической застройки по отношению к территории всего исторического центра достаточно малочисленны. С целью дальнейшего сохранения этих территорий предлагается рассматривать их как особый вид объектов культурного наследия – достопримечательные места.

Согласно определениям, данным в Федеральном законе от 25.06.2002 № 73-ФЗ "Об объектах культурного наследия (памятниках истории и культуры) народов Российской Федерации", достопримечательные места – это творения, созданные человеком, или совместные творения человека и природы, в том числе:

места бытования народных художественных промыслов; центры исторических поселений или фрагменты градостроительной планировки и застройки; памятные места, культурные и природные ландшафты, связанные с историей формирования народов и иных этнических общностей на территории Российской Федерации, историческими (в том числе военными) событиями, жизнью выдающихся исторических личностей; культурные слои, остатки построек древних городов, городищ, селищ, стоянок; места совершения религиозных обрядов"; ансамбли – это "четко локализуемые на исторически сложившихся территориях группы изолированных или объединенных памятников, строений и сооружений фортификационного, дворцового, жилого, общественного, административного, торгового, производственного, научного, учебного назначения, а также памятников и сооружений религиозного назначения (храмовые комплексы, дацаны, монастыри, подворья), том числе фрагменты исторических планировок и застроек поселений, которые могут быть отнесены к градостроительным ансамблям; произведения ландшафтной архитектуры и садово-паркового искусства (сады, парки, скверы, бульвары), некрополи.

Главное отличие понятия достопримечательное место от понятия ансамбль заключается в комплексности, многослойности, масштабности и универсальности понятия "достопримечательное место".

Исходя из сказанного выше, основными принципами выявления достопримечательных мест и критериями их оценки являются следующие:

исторически и ландшафтно обусловленная локализация, топографическая идентификация, дающая возможность установить и описать границы; высокая степень сохранности и целостности восприятия исторической планировочной структуры и историко-градостроительной среды; высокая степень насыщенности объектами культурного наследия (памятниками истории и культуры), а также зданиями и сооружениями, обладающими признаками объекта культурного наследия, и ценными объектами историко-градостроительной среды. Именно по этим трем основополагающим критериям были выделены участки, каждый из которых обладает также (в той или иной степени) и рядом других признаков объектов культурного наследия – достопримечательных мест, а именно совокупностью параметров, историко-архитектурного, градостроительного художественного, культурологического характера и составляющих, в конечном итоге, упоминавшиеся ранее комплексность, многослойность, масштабность и универсальность понятия "достопримечательное место": освоенность участка с древних времен и наличие видимых следов этого (помимо естественного наличия древних археологических культурных слоев); непосредственная связь участка и/или сооружений на нем с важнейшими историческими событиями или памятными датами, или пребыванием выдающихся деятелей, получивших признание в международных масштабах, в стране или регионе; градоформирующее значение территории как самостоятельного градостроительного образования, так и в структуре исторического ядра Архангельска; наличие выразительного архитектурно-художественного образа достопримечательного места во взаимосвязи зданий и сооружений с природным или рукотворным ландшафтом, наличие визуальных связей с другими участками города, речными путями, наличие красивых видовых точек в пределах территории достопримечательного места или панорамных видов и т.д.; прееменственность функционального использования; наличие в пределах достопримечательного места зданий и сооружений, представительно отражающих тот или иной этап в развитии архангелогородской (российской, мировой) архитектуры и/или характеризующих творческую деятельность выдающегося архитектора (художника, конструктора); наличие в пределах достопримечательного места зданий и сооружений, активно (или опосредованно) участвующих в процессе изучения культурного наследия, воспитания и развития личности; высокая публичная и общественная значимость достопримечательного места как целостного градостроительного образования либо наличие на территории достопримечательного места зданий и сооружений, имеющих высокую степень публичной и общественной значимости; уникальность и/или самобытность каждого из достопримечательных мест как целостного градостроительного образования в масштабах региона (страны, мира); наличие на территории достопримечательного места зданий и сооружений, являющихся уникальными и/или самобытными в масштабах региона (страны, мира); высоким туристический ресурс достопримечательного места и/или потенциал его развития; социокультурная ценность каждого из достопримечательных мест как части культурного ландшафта Архангельска.

Таким образом, историко-градостроительная среда города Архангельска наилучшим образом открывается с реки, ее фарватера. В связи с этим наибольший интерес представляют вышеуказанное достопримечательное место, а также достопримечательное место "Гостиный Двор", как неотъемлемые части речной панорамы и исторического центра города.

В соответствии со статьями 30, 31, 32, 36 Федерального закона от 25.06.2002 № 73-ФЗ "Об объектах культурного наследия (памятниках истории и культуры) народов Российской Федерации" проектирование и проведение землеустроительных, земляных, строительных, мелiorативных, хозяйственных и иных работ осуществляются при отсутствии на данной территории объектов культурного наследия, включенных в реестр, выявленных объектов культурного наследия, либо при обеспечении заказчиком работ и требований к сохранности расположенных на данной территории объектов культурного наследия.

До начала строительных работ на последующей стадии проектирования с учетом очередности освоения территории на проектируемой территории необходимо:

выполнить силами специализированной организации археологического профиля обследование территории с целью установления наличия (или отсутствия) новых объектов археологического наследия, а также получения современных данных о находящихся на данной территории объектах археологического наследия; на основе данных научного отчета о результатах обследования территории, в случае выявления объектов археологического наследия разработать мероприятия для обеспечения сохранности выявленных объектов археологического наследия.

Нужно отметить, что объект попадает в зону археологического наблюдения. Согласно постановлению Правительства Архангельской области от 18.11.2014 № 460-пп "Об утверждении границ зон охраны объектов культурного наследия (памятников истории и культуры) народов Российской Федерации, расположенных на территории исторического центра города Архангельска (в Ломоносовском, Октябрьском и Соломбальском территориальных округах)" на территории зоны археологического наблюдения до начала любых земляных и строительных работ должны быть произведены разведочные шурфовки.

4. Размещение планируемых объектов капитального строительства жилищно-коммунального хозяйства

4.1. Жилой фонд, население, объекты обслуживания
Проектом предлагается
I. Жилой фонд
Существующий на территории квартала объем жилой площади в многоквартирных жилых домах – ориентировочно 2200 кв. м, остальная жилая застройка – индивидуальная. Проектируемая жилая площадь – 14000 кв. м.
В квартале на данный момент отсутствуют детские площадки, спортивные площадки и площадки для отдыха взрослого населения.
Исходя из нормы жилья на одного человека:
16200 кв. м/30 кв. м = 540 человек.
Детские площадки:
540 чел*0,3 кв. м/чел= 162 кв. м.
Спортивные площадки для малоэтажной застройки:
2200 кв. м/30 кв. м=73 человека;
73 чел *1кв. м/чел=73 кв. м;
14000 кв. м/30 кв. м=467 человек;
467 чел *1 кв. м/чел=467 кв. м (спортивные площадки для многоэтажных зданий можно сокращать на 50 %, таким образом, площадь спортивных площадок для многоэтажных зданий – 234 кв. м).
Всего спортивных площадок на квартал:
73 кв. м+234 кв. м=307 кв. м.
Площадки для отдыха взрослых:
540*0,1 кв. м/чел=54 кв. м.
Таким образом, для размещения площадок различного назначения требуется 523 кв. м. В связи со сложившейся застройкой квартала, есть возможность использовать под площадки только 464 кв. м (в формируемой зоне на просп. Ломоносова).
II. Население
Предполагается увеличение количества населения в данном квартале с 49 чел/га до 193 чел/га, что свидетельствует о рациональном использовании территории в соответствии с нормами СНиП 2.07.01-89*, где средняя плот-

ность на территорию микрорайона во ПА климатическом подрайоне – 370 чел./га, а высокая – 440 чел./га. Принятая в проекте плотность соответствует значимости проектируемой территории, как центральной части города.

III. Объекты обслуживания
В проектируемом здании предполагается размещение общественных помещений на 1 этаже площадью 891,6 кв. м. В здании, предполагаемом к размещению на проекте планировки площадь общественных помещений первого этажа ориентировочно составит 780 кв. м.

4.2. Улично-дорожная сеть и транспорт
Развитие улично-дорожной сети и транспортного обслуживания:
1) упорядочивание сквозного проезда между ул. Володарского и ул. Серафимовича шириной 3,5 м с локальными расширениями, а также дворовой проезд вдоль проектируемых зданий вдоль просп. Ломоносова шириной 5,5 м;

2) количество парковочных мест, предназначенных для жителей жилых домов, рассчитывается исходя из количества жителей. Исходя из площади жилья, размещенного в квартале (16200 кв. м) получаем:
16200 кв. м/30 кв. м = 540 человек 540 чел*0,089 = 48 машиномест.

В проектируемом здании на углу просп. Ломоносова и ул. Серафимовича предусмотрен подземный гараж вместимостью 35 машиномест. Предполагаемое к размещению на проекте планировки здание на углу просп. Ломоносова и ул. Володарского будет обеспечено не менее чем 15 парковочными местами, расположенными на территории участка.

Для административного здания по адресу просп. Чумбарова-Лучинского, д. 24 предусмотрена парковка вместимостью 7 машиномест.

Индивидуальные коттеджи, расположенные на территории квартала, снабжены встроенными гаражами. Технично-экономические показатели квартала приведены ниже в таблице.

Таблица – Технично-экономические показатели квартала

№ п/п	Наименование	Ед. изм.	Количество	
			В границах квартала	
1	Площадь квартала	га	2,8 га	
2	Площадь застройки квартала	га	0,717 га	
3	Площадь покрытия проездов, тротуаров, площадок	га	1,083 га	
4	Площадь озеленения	га	1,0 га	
5	Плотность застройки квартала	%	26	
6	Процент использования территории (включает в себя площадь застройки, площадь покрытия проездов, тротуаров, площадок)	%	64	
7	Процент озеленения	%	36	

Коэффициент плотности застройки земельного участка – 3,7.
Основные принципиальные решения схемы вертикальной планировки:
сохранение естественного рельефа на участках существующей застройки с обеспечением водоотвода естественным путем, а также устройство дополнительных колодцев ливневой канализации;
максимально возможное сохранение существующего рельефа на участках нового строительства.

5. Защита территории от чрезвычайных ситуаций природного и техногенного характера, проведения мероприятий по гражданской обороне и обеспечению пожарной безопасности

5.1. Чрезвычайные ситуации природного характера
Раздел мероприятий по предупреждению чрезвычайных ситуаций (далее – ЧС) касается мероприятий ЧС мирного времени. По многолетним наблюдениям, на территории города (в том числе и в границах проекта планировки) могут возникнуть следующие ЧС природного характера.

5.1.1. Сильный ветер, в том числе шквал, смерч
Штормовые ветры иногда достигают ураганной силы (скорость ветра, включая порывы) – до 15 - 25 м/сек и более, нанося большой ущерб природе и народному хозяйству. Такие погодные явления могут послужить причиной прерывания транспортного сообщения, обрыва электрических проводов, частичного разрушения хозяйственных построек. С целью снижения негативных последствий данной ЧС необходимы:

проверка систем оповещения и подготовка к заблаговременному оповещению населения и организаций о возникновении и развитии ЧС;
информирование населения о необходимых действиях во время ЧС;
проведение регулярной обрезки деревьев и рубки сухостоя вдоль улиц общегородского значения и улиц в жилой застройке. Запрет на установку рекламных щитов в опасной близости от дорожного полотна.

5.1.2. Сильный снегопад, гололедные явления, сильный мороз
Из-за увеличения механических нагрузок вследствие снегопада и гололедных отложений происходит нарушение габаритов между проводами и землей, обрывы проводов, падение опор ЛЭП. Основные последствия данных явлений – нарушения работы транспорта с долговременной остановкой движения (в основном автомобильный транспорт), аварии в жилищно-коммунальной сфере.

Предотвращения развития гололедных явлений на дорожных покрытиях территории осуществляют районные дорожно-эксплуатационные службы.

Аварии на системах жизнеобеспечения: теплоснабжения, электроснабжения, водоснабжения и газоснабжения приводят к нарушению жизнедеятельности проживающего населения и вызывают наибольшую социальную напряженность. Наибольшее количество природно-техногенных ЧС на коммунальных системах теплового и энергетического жизнеобеспечения происходит в зимние месяцы. Мероприятия по защите систем жизнеобеспечения: осуществление планово-предупредительного ремонта инженерных коммуникаций, линий связи и электропередач, а также контроль состояния жизнеобеспечивающих объектов энерго-, тепло- и водоснабжения.

5.2. Чрезвычайные ситуации техногенного характера
ЧС техногенного характера – состояние, при котором в результате возникновения источника техногенной чрезвычайной ситуации на объекте, определенной территории или акватории нарушаются нормальные условия жизни и деятельности людей, возникает угроза их жизни и здоровью, наносится ущерб имуществу населения, народному хозяйству и окружающей природной среде.

5.2.1. Аварии на автодорогах
По результатам анализа статистических данных выделяется ряд наиболее типичных причин возникновения дорожно-транспортных происшествий – вождение в нетрезвом состоянии, значительное превышение безопасной скорости, невнимательность при вождении, а также выезд на встречную полосу. Вследствие возникновения ДТП на дорогах страдают люди.

В случае возникновения аварий на автотранспорте проведение спасательных работ может быть затруднено из-за недостаточного количества профессиональных спасателей, обеспеченных современными специальными приспособлениями и инструментами, а также неумения населения оказывать первую медицинскую помощь пострадавшим.

Мероприятия:
повышение персональной дисциплины участников дорожного движения;
своевременная реконструкция дорожного полотна.

5.2.2. Аварии на системах ЖКХ
На территории существует риск возникновения ЧС на водопроводных сетях, линиях электропередач, канализационных сетях, сетях теплоснабжения. Возникновение ЧС на системах ЖКХ возможны по причинам:
износа основного и вспомогательного оборудования теплоисточников более чем на 60%;
ветхости тепловых и водопроводных сетей (износ от 60 до 90%);
халатности персонала, обслуживающего соответствующие объекты и сети;
недофинансирования ремонтных работ.

Выход из строя коммунальных систем может привести к следующим последствиям:
прекращению подачи тепла потребителям и размораживание тепловых сетей;
прекращению подачи холодной воды;
порывам тепловых сетей;
выходу из строя основного оборудования теплоисточников;
отключению от тепло- и водоснабжения жилых домов.

Мероприятия:
проведение своевременных работ по реконструкции сетей и объектов;
проведение плановых мероприятий по проверке состояния объекта и оборудования;
своевременная замена технологического оборудования на более современное и надежное.

5.3. Гражданская оборона
В соответствии с Федеральным законом от 12.02.1998 № 28-ФЗ "О гражданской обороне" гражданская оборона – это система мероприятий по подготовке к защите и по защите населения, материальных и культурных ценностей на территории Российской Федерации от опасностей, возникающих при ведении военных действий или вследствие этих действий, а также при возникновении чрезвычайных ситуаций природного и техногенного характера.

Основными задачами в области гражданской обороны являются:
обучение населения в области гражданской обороны;
оповещение населения об опасностях, возникающих при ведении военных действий или вследствие этих действий, а также при возникновении ЧС природного и техногенного характера;
эвакуация населения, материальных и культурных ценностей в безопасные районы;
предоставление населению убежищ и средств индивидуальной защиты;
проведение мероприятий по световой маскировке и другим видам маскировки;
проведение аварийно-спасательных работ в случае возникновения опасностей для населения при ведении военных действий или вследствие этих действий, а также вследствие чрезвычайных ситуаций природного и техногенного характера;

первоочередное обеспечение населения, пострадавшего при ведении военных действий или вследствие этих действий, в том числе медицинское обслуживание, оказание первой помощи, срочное предоставление жилья и принятие других необходимых мер;
борьба с пожарами, возникшими при ведении военных действий или вследствие этих действий;
обнаружение и обозначение районов, подвергшихся радиоактивному, химическому, биологическому и иному заражению;
санитарная обработка населения, обеззараживание зданий и сооружений, специальная обработка техники и территорий;
восстановление и поддержание порядка в районах, пострадавших при ведении военных действий или вследствие этих действий, а также вследствие чрезвычайных ситуаций природного и техногенного характера;
срочное восстановление функционирования необходимых коммунальных служб в военное время;
разработка и осуществление мер, направленных на сохранение объектов, необходимых для устойчивого функционирования экономики и выживания населения в военное время;
обеспечение постоянной готовности сил и средств гражданской обороны.

Систему гражданской обороны составляют:
органы повседневного управления по обеспечению защиты населения;
силы и средства, предназначенные для выполнения задач гражданской обороны;
фонды и резервы финансовых, медицинских и материально-технических средств, предусмотренных на случай чрезвычайной ситуации;
системы связи, оповещения, управления и информационного обеспечения.

С учетом особенностей градостроительного развития территории проектом рекомендуется реализация следующих мероприятий гражданской обороны.
5.3.1. Мероприятия по защите системы водоснабжения
Для гарантированного обеспечения питьевой водой населения в случае выхода из строя головных сооружений, обеспечивающих функционирование системы водоснабжения или заражения источников водоснабжения на территории следует иметь резервуары в целях создания в них не менее 3-х суточного запаса питьевой воды по норме не менее 10 л в сутки на одного человека. Резервуары питьевой воды должны оборудоваться герметичными (защитно-герметическими) люками и приспособлениями для раздачи воды в передвижную тару.

Кроме того, необходимо обеспечивать возможность использования систем водоснабжения для целей пожаротушения.
5.3.2. Мероприятия по защите системы электроснабжения
Рабочий проект системы электроснабжения проектируемой территории рекомендуется выполнить с учетом обеспечения устойчивого электроснабжения в условиях мирного и военного времени.

Схема электрических сетей энергосистем при необходимости должна предусматривать возможность автоматического деления энергосистемы на сбалансированные независимо работающие части.
При проектировании систем электроснабжения следует сохранять в качестве резерва мелкие стационарные электростанции, а также учитывать возможность использования передвижных электростанций и подстанций.


5.3.3. Мероприятия по защите системы электросвязи и проводного вещания
При проектировании новых автоматических телефонных станций (АТС) рекомендуется предусматривать: прокладку кабелей межшкафных связей с расчетом передачи части абонентской емкости территории на АТС соседних территорий;
прокладку соединительных кабелей от ведомственных АТС к ближайшим распределительным шкафам городской телефонной сети;
установку на АТС специальной аппаратуры циркулярного вызова и дистанционного управления средствами оповещения гражданской обороны (по заданию местных штабов гражданской обороны).

5.3.4. Предотвращение террористических актов
Опасности, связанные с диверсионными актами могут иметь весьма значительные негативные последствия. Принципы противодействия терроризму, правовые и организационные основы профилактики терроризма и борьбы с ним, минимизации и (или) ликвидации последствий проявлений терроризма регламентируются Федеральным законом от 06.03.2006 № 35-ФЗ "О противодействии терроризму".


5.4. Обеспечение пожарной безопасности
Пожар – это неконтролируемое горение, причиняющее материальный ущерб, вред жизни и здоровью граждан, интересам общества и государства. Опасные факторы пожара: открытый огонь, искры, повышенная температура окружающей среды и предметов, токсичные продукты горения, дым, пониженная концентрация кислорода, обрушивающиеся конструкции, взрывы. Таким образом, пожарная безопасность – это состояние защищенности личности, имущества, общества и государства от пожара. Общие правовые, экономические и социальные основы обеспечения пожарной безопасности в Российской Федерации определяет Федеральный закон от 21.12.1994 № 69-ФЗ "О пожарной безопасности". Подлежит применению постановление Правительства Российской Федерации от 25.04.2012 № 390 "О противопожарном режиме", а также иные нормативные правовые акты, такие как Федеральный закон от 22.07.2008 № 123-ФЗ "Технический регламент о требованиях пожарной безопасности".

Обеспечение пожарной безопасности достигается путем применения системы пожарной безопасности, под которой понимается совокупность сил и средств, а также мер правового, организационного, экономического, социального и научно-технического характера, направленных на борьбу с пожарами. Основными элементами системы обеспечения пожарной безопасности являются органы государственной власти, органы местного самоуправления, организации, граждане, принимающие участие в обеспечении пожарной безопасности в соответствии с законодательством Российской Федерации.


Приложение № 1
к проекту планировки территории в Ломоносовском территориальном округе г. Архангельска в границах ул. Володарского, просп. Чумбарова-Лучинского, ул. Серафимовича, просп. Ломоносова




Приложение № 2
к проекту планировки территории в Ломоносовском территориальном округе г. Архангельска в границах ул. Володарского, просп. Чумбарова-Лучинского, ул. Серафимовича, просп. Ломоносова



Приложение № 3
к проекту планировки территории в Ломоносовском
территориальном округе г. Архангельска в границах
ул. Володарского, просп. Чумбарова-Лучинского,
ул. Серафимовича, просп. Ломоносова




Приложение № 6
к проекту планировки территории в Ломоносовском
территориальном округе г. Архангельска в границах
ул. Володарского, просп. Чумбарова-Лучинского,
ул. Серафимовича, просп. Ломоносова




Приложение № 4
к проекту планировки территории в Ломоносовском
территориальном округе г. Архангельска в границах
ул. Володарского, просп. Чумбарова-Лучинского,
ул. Серафимовича, просп. Ломоносова




Приложение № 7
к проекту планировки территории в Ломоносовском
территориальном округе г. Архангельска в границах
ул. Володарского, просп. Чумбарова-Лучинского,
ул. Серафимовича, просп. Ломоносова




Приложение № 5
к проекту планировки территории в Ломоносовском
территориальном округе г. Архангельска в границах
ул. Володарского, просп. Чумбарова-Лучинского,
ул. Серафимовича, просп. Ломоносова



Приложение № 8
к проекту планировки территории в Ломоносовском
территориальном округе г. Архангельска в границах
ул. Володарского, просп. Чумбарова-Лучинского,
ул. Серафимовича, просп. Ломоносова



Приложение № 9
к проекту планировки территории в Ломоносовском территориальном округе г. Архангельска в границах ул. Володарского, просп. Чумбарова-Лучинского, ул. Серафимовича, просп. Ломоносова



**МИНИСТЕРСТВО ТРАНСПОРТА РОССИЙСКОЙ ФЕДЕРАЦИИ
ФЕДЕРАЛЬНОЕ ДОРОЖНОЕ АГЕНТСТВО
(РОСАВТОДОР)
РАСПОРЯЖЕНИЕ**

28.11.2019 Москва № 3651-р

Об изъятии для нужд Российской Федерации объекта недвижимого имущества в целях обеспечения реализации проекта «Строительство и реконструкция автомобильной дороги М-8 «Холмогоры» от Москвы через Ярославль, Вологду до Архангельска. Реконструкция автомобильной дороги М-8 «Холмогоры» Москва - Ярославль - Вологда – Архангельск, подъезд к городу Северодвинск на участке км 0+700 - км 13+000, Архангельская область»

В соответствии с Земельным кодексом Российской Федерации, Федеральным законом от 8 ноября 2007 г. № 257-ФЗ «Об автомобильных дорогах и о дорожной деятельности в Российской Федерации и о внесении изменений в отдельные законодательные акты Российской Федерации», Федеральным законом от 17 июля 2009 г. № 145-ФЗ «О Государственной компании «Российские автомобильные дороги» и о внесении изменений в отдельные законодательные акты Российской Федерации», постановлением Правительства Российской Федерации от 20 декабря 2017 г. № 1596 «Об утверждении государственной программы Российской Федерации «Развитие транспортной системы», подпунктом 5.4.1(1) пункта 5 Положения о Федеральном дорожном агентстве, утвержденного постановлением Правительства Российской Федерации от 23 июля 2004 г. № 374, приказом Министерства транспорта Российской Федерации от 13 января 2010 г. № 5 «Об установлении и использовании полос отвода автомобильных дорог федерального значения», распоряжением Федерального дорожного агентства от 6 декабря 2018 г. № 4345-р «Об утверждении документации по планировке территории объекта «Строительство и реконструкция автомобильной дороги М-8 «Холмогоры» - от Москвы через Ярославль, Вологду до Архангельска. Реконструкция автомобильной дороги М-8 «Холмогоры» Москва - Ярославль - Вологда - Архангельск, подъезд к городу Северодвинск на участке км 0+700 - км 13+000, Архангельская область», обращением федерального казенного учреждения «Управление автомобильных магистралей Москва - Архангельск Федерального дорожного агентства» (ФКУ Упрдор «Холмогоры») от 18 октября 2019 г. № 3437 и в целях обеспечения реализации проекта «Строительство и реконструкция автомобильной дороги М-8 «Холмогоры» - от Москвы через Ярославль, Вологду до Архангельска. Реконструкция автомобильной дороги М-8 «Холмогоры» Москва - Ярославль - Вологда – Архангельск, подъезд к городу Северодвинск на участке км 0+700 - км 13+000, Архангельская область» (далее - Проект):

1. Изъять в установленном порядке для нужд Российской Федерации объект недвижимого имущества, указанный в приложении к настоящему распоряжению.
2. ФКУ Упрдор «Холмогоры»: обеспечить в установленном порядке выполнение комплекса мероприятий в целях изъятия объекта недвижимого имущества, указанного в приложении к настоящему распоряжению; обеспечить опубликование настоящего распоряжения (за исключением приложения к нему) в порядке, установленном для официального опубликования (обнародования) муниципальных правовых актов уставом поселения, городского округа (муниципального района) в случае, если объект недвижимого имущества, подлежащий изъятию, расположен на межселенной территории) по месту нахождения объекта недвижимого имущества, подлежащего изъятию; направить копию настоящего распоряжения правообладателю изымаемого объекта недвижимого имущества письмом с уведомлением о вручении; направить копию настоящего распоряжения в территориальный орган Федеральной службы государственной регистрации, кадастра и картографии; обеспечить подготовку и заключение соглашения об изъятии объекта недвижимого имущества в целях обеспечения реализации Проекта; обеспечить прекращение и переход прав на объект недвижимого имущества в связи с изъятием в целях обеспечения реализации Проекта.
3. ФГБУ «Информавтодор» разместить настоящее распоряжение на официальном сайте Федерального дорожного агентства в информационно-коммуникационной сети Интернет.
4. Контроль за исполнением настоящего распоряжения оставляю за собой.

Заместитель руководителя

И.В. Костюченко

Итоги аукциона, назначенного на 09 декабря 2019 года в 15 часов 00 минут, на право заключения договора аренды земельного участка, государственная собственность на который не разграничена, для отдыха (рекреации)

Лот № 1: Земельный участок площадью 0,0094 га, кадастровый номер 29:22:080502:1060, адрес (местонахождение) объекта: Архангельская область, г. Архангельск, Исакогорский территориальный округ, проспект Северный. Ограничения, обременения – отсутствуют. Срок аренды – на 10 лет с момента подписания договора аренды. Начальный размер годовой арендной платы: 16 000,00 рублей. Количество поданных заявок – 1. Лица, признанные участниками аукциона: Садунин М.В. Аукцион признан состоявшимся по причине поступления единственной заявки. Принято решение заключить договор аренды земельного участка с единственным участником аукциона – Садунин М.В., по начальной цене предмета аукциона в размере: 16 000,00 рублей.

ОПОВЕЩЕНИЕ

о начале общественных обсуждений по проекту генерального плана муниципального образования "Город Архангельск" на расчетный срок до 2040 года

Дата размещения оповещения

"16" декабря 2019 года

Председатель комиссии

Строганова С. Ю.,
(инициалы и фамилия)

1. Информация о проекте, подлежащем рассмотрению на общественных обсуждениях (наименование и иные реквизиты)	Проект генерального плана муниципального образования "Город Архангельск" на расчетный срок до 2040 года.
2. Перечень информационных материалов к проекту, подлежащему рассмотрению на общественных обсуждениях	Проект генерального плана муниципального образования "Город Архангельск" на расчетный срок до 2040 года представлен в составе графических материалов: 1) Карта границ населенных пунктов, входящих в состав муниципального образования "Город Архангельск", М 1:25000; 2) Карта функциональных зон муниципального образования "Город Архангельск", М 1:25000; 3) Карта планируемого размещения объектов местного значения муниципального образования "Город Архангельск" в области образования, физической культуры и массового спорта, М 1:25000; 4) Карта размещения автомобильных дорог местного значения муниципального образования "Город Архангельск" включая создание и обеспечение функционирования парковок, М 1:25000; 5) Карта планируемого размещения объектов местного значения муниципального образования "Город Архангельск" в области электроснабжения, М 1:25000; 6) Карта планируемого размещения объектов местного значения муниципального образования "Город Архангельск" в области теплоснабжения, М 1:25000; 7) Карта планируемого размещения объектов местного значения муниципального образования "Город Архангельск" в области газоснабжения, М 1:25000; 8) Карта планируемого размещения объектов местного значения муниципального образования "Город Архангельск" в области водоотведения, М 1:25000; 9) Карта планируемого размещения объектов местного значения муниципального образования "Город Архангельск" в области инженерной подготовки территории и дождевой канализации, М 1:25000; 10) Карта планируемого размещения объектов местного значения муниципального образования "Город Архангельск" в области обеспечения первичных мер пожарной безопасности, М 1:25000; Сводная карта планируемого размещения объектов местного значения муниципального образования "Город Архангельск" в области электроснабжения, М 1:25000; 12) Карта местоположения объектов социальной инфраструктуры местного значения муниципального образования "Город Архангельск" в области электроснабжения, М 1:25000; 13) Карта зон с особыми условиями использования территории городского округа, М 1:25000; 14) Карта территории, подверженной риску возникновения чрезвычайных ситуаций природного и техногенного характера, М 1:25000; 15) Карта зон современного функционального использования территории городского округа, М 1:25000; 16) Карта размещения объектов транспортной инфраструктуры, М 1:25000; 17) Карта размещения объектов электроснабжения, М 1:25000; 18) Карта размещения объектов теплоснабжения и газоснабжения, М 1:25000; 19) Карта размещения объектов водоотведения, М 1:25000; 20) Карта инженерной подготовки территории, М 1:25000
3. Организатор общественных обсуждений	Комиссия по подготовке проектов правил землепользования и застройки муниципальных образований Архангельской области.
4. Территория проведения общественных обсуждений (вся территория муниципального образования иная определенная территория, территория определенной территориальной зоны, иное)	Территория муниципального образования "Город Архангельск" (все населенные пункты муниципального образования).
Категории участников общественных обсуждений (граждане, постоянно проживающие на определенной территории, правообладатели определенных земельных участков, объектов капитального строительства, помещений)	Граждане, постоянно проживающие на территории муниципального образования "Город Архангельск", правообладатели находящихся в границах этой территории земельных участков и (или) расположенных на них объектов капитального строительства, а также правообладатели помещений, являющихся частью указанных объектов капитального строительства.
6. Информация о порядке и сроках проведения общественных обсуждений по проекту (общий срок общественных обсуждений, в том числе дата их начала и окончания, форма проведения общественных слушаний - с использованием государственной информационной системы Архангельской области "Региональный портал проектов нормативных правовых актов Архангельской области", в месте (метах) проведения экспозиции (экспозиций) проекта, подлежащего рассмотрению на общественных слушаниях, иное)	Общественные обсуждения проводятся в порядке, установленном постановлением Правительства Архангельской области от 26.12.2018 № 615-пп, в соответствии со статьями 5.1 и 28 Градостроительного кодекса Российской Федерации. Срок проведения общественных обсуждений по проекту генерального плана муниципального образования "Город Архангельск" на расчетный срок до 2040 года - 45 календарных дней. Дата начала проведения общественных обсуждений по проекту генерального плана муниципального образования "Город Архангельск" на расчетный срок до 2040 года - 16 декабря 2019 года. Дата окончания проведения общественных обсуждений по проекту генерального плана муниципального образования "Город Архангельск" на расчетный срок до 2040 года - 29 января 2020 года. Форма проведения общественных обсуждений - с использованием государственной информационной системы Архангельской области "Региональный портал проектов нормативных правовых актов Архангельской области". Местом проведения экспозиции в муниципальном образовании "Город Архангельск" и местом массового скопления граждан определить здание, расположенное по адресу: город Архангельск, пл. В.И. Ленина, д. 5.
7. Информация о проведении экспозиции (экспозиций) проекта, подлежащего рассмотрению на общественных слушаниях (место/ места, дата открытия, срок проведения, дни и часы посещения экспозиции/экспозиций)	Местом проведения экспозиции в муниципальном образовании "Город Архангельск" определить здание, расположенное по адресу: город Архангельск, пл. В.И. Ленина, д. 5. Дата открытия экспозиции - 23 декабря 2019 года 10:00. Срок проведения - 30 календарных дней (23 декабря 2019 года - 21 января 2020 года). Дни и часы посещения экспозиции: в рабочие дни с 10:00 до 12:00 и с 14:00 до 16:00. День проведения консультаций представителями организатора общественных обсуждений и (или) разработчика проектов: 24, 27 декабря 2019 года с 14:00 до 16:00; 10,14,17, 21 января 2020 года с 14:00 до 16:00.
8. Информация о порядке, сроке и формах внесения участниками общественных обсуждений предложений и замечаний, касающихся проекта, подлежащего рассмотрению на общественных слушаниях (посредством государственной информационной системы Архангельской области "Региональный портал проектов нормативных правовых актов Архангельской области", в письменной или устной форме, иное)	В период размещения проекта генерального плана муниципального образования "Город Архангельск" на расчетный срок до 2040 года, указанный в оповещении о начале общественных обсуждений, участники общественных обсуждений, прошедшие идентификацию в соответствии с требованиями пункта 8 постановления Правительства Архангельской области от 26.12.2018 № 615-пп, имеют право посредством государственной информационной системы вносить предложения и замечания, касающиеся проекта. Предложения, касающиеся проекта генерального плана муниципального образования "Город Архангельск" на расчетный срок до 2040 года, могут быть внесены с 23 декабря 2019 года по 21 января 2020 года. 3. Предложения, касающиеся проекта генерального плана муниципального образования "Город Архангельск" на расчетный срок до 2040 года, принимаются посредством государственной информационной системы Архангельской области "Региональный портал проектов нормативных правовых актов Архангельской области"; в письменной форме в адрес министерства строительства и архитектуры Архангельской области, расположенном по адресу: Архангельской области: 163004, г. Архангельск, пр.т. Троицкий, д. 49, каб. 445; - посредством записи в книге (журнале) учета посетителей экспозиции проекта, проводимой по адресу: город Архангельск, пл. В.И. Ленина, д. 5.
9. Информация об официальном сайте государственной информационной системы Архангельской области "Региональный портал проектов нормативных правовых актов Архангельской области", на котором будут размещены проект, подлежащий рассмотрению на общественных слушаниях, и информационные материалы к нему (адрес соответствующего сайта в информационно-телекоммуникационной сети "Интернет", период размещения)	Проект генерального плана муниципального образования "Город Архангельск" на расчетный срок до 2040 года, подлежащий рассмотрению на общественных обсуждениях, и информационные материалы к нему размещаются на официальном сайте государственной информационной системы Архангельской области "Региональный портал проектов нормативных правовых актов Архангельской области" (адрес соответствующего сайта в информационно-телекоммуникационной сети "Интернет") - https://regulation.dvinaland.ru Период размещения проекта генерального плана муниципального образования "Город Архангельск" на расчетный срок до 2040 года - с 23 декабря 2019 года по 21 января 2020 года.

газета
**«Архангельск –
Город воинской славы»**
№ 97 (887) от 13.12.2019 16+
Главный редактор:
Н. В. СЕНЧУКОВА

Учредитель:
Администрация
МО «Город Архангельск»
Адрес издателя, редакции: 163000, г. Архангельск, пр. Троицкий, 61, 3-й этаж.
Издатель: МУ «Информационно-издательский центр»

Газета зарегистрирована в Управлении Федеральной службы по надзору в сфере связи, информационных технологий и массовых коммуникаций по Архангельской области и Ненецкому автономному округу. Свидетельство ПИ № ТУ 29-00259 от 11.03.2011
Передача материалов без согласия редакции не допускается.

Телефон редакции:..... 21-42-83
→ Отпечатано в ООО Типография Премьер, г. Вологда, ул. Козленская, д. 63, оф. 43.
→ Заказ № 2537. Подписано в печать: по графику 21:00, фактически 21:00. Тираж номера 1000 экз.
→ Выходит два раза в неделю. Распространяется бесплатно.

→ Позиция авторов материалов не всегда совпадает с позицией редакции.
→ Ответственность за достоверность рекламы несет рекламодатель. Рекламуемые товары и услуги подлежат обязательной сертификации в случаях, предусмотренных законом.
→ Партнерский материал – публикация, не являющаяся рекламой, подготовленная в сотрудничестве с предприятиями и организациями в рамках коммерческих или спонсорских договоров