

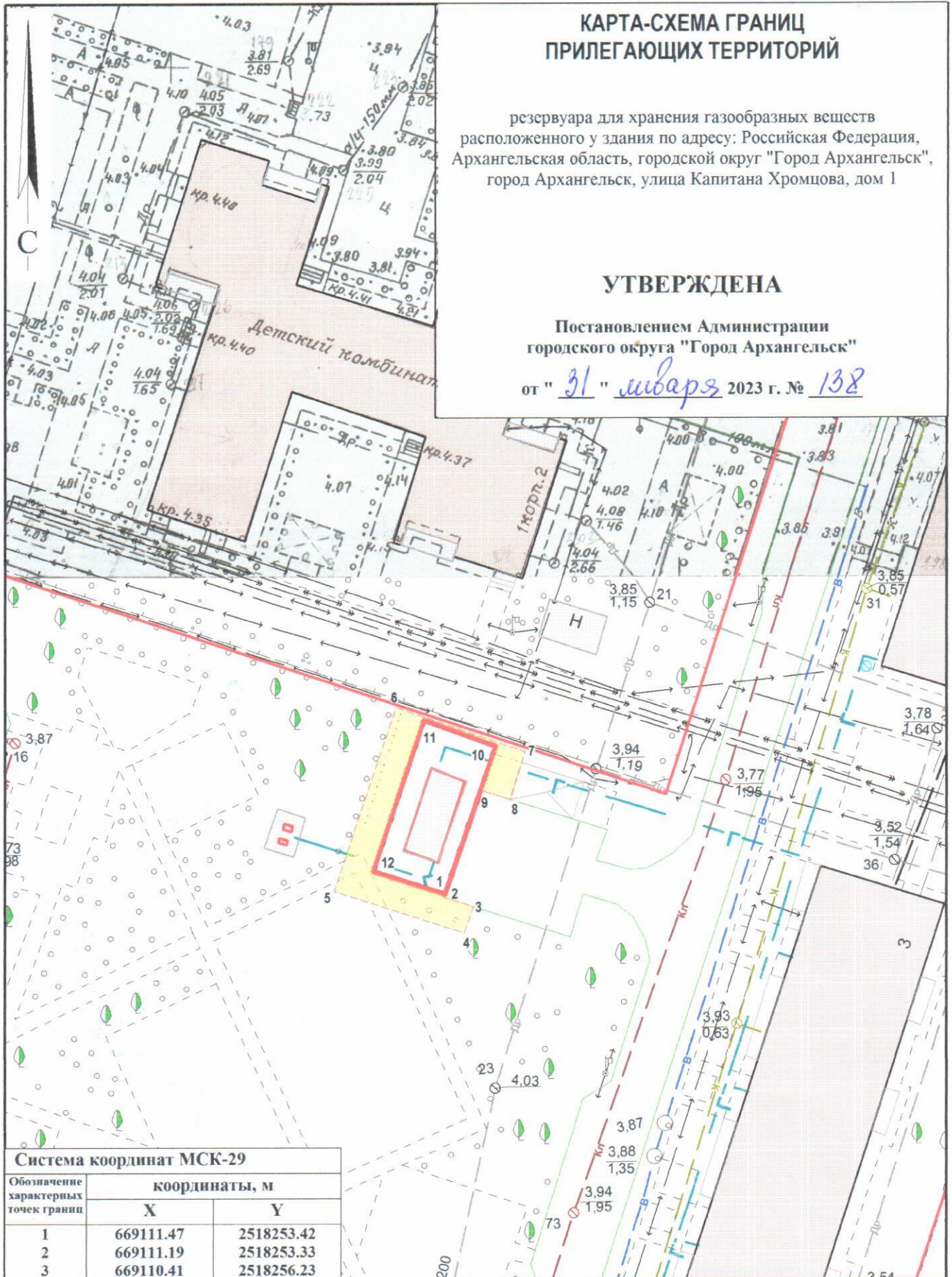
# КАРТА-СХЕМА ГРАНИЦ ПРИЛЕГАЮЩИХ ТЕРРИТОРИЙ

резервуара для хранения газообразных веществ  
расположенного у здания по адресу: Российская Федерация,  
Архангельская область, городской округ "Город Архангельск",  
город Архангельск, улица Капитана Хромцова, дом 1

**УТВЕРЖДЕНА**

Постановлением Администрации  
городского округа "Город Архангельск"



от " 31 " марта 2023 г. № 138



## Система координат МСК-29

Обозначение характерных точек границ	координаты, м	
	X	Y
1	669111.47	2518253.42
2	669111.19	2518253.33
3	669110.41	2518256.23
4	669107.81	2518255.45
5	669111.36	2518242.53
6	669129.60	2518247.89
7	669125.74	2518260.76
8	669121.04	2518259.43
9	669121.83	2518256.54
10	669126.20	2518257.85
11	669128.50	2518250.68
12	669113.44	2518246.27

## УСЛОВНЫЕ ОБОЗНАЧЕНИЯ:

-  изображение границ земельного участка по  
улице Капитана Хромцова
-  изображение границ прилегающих территорий

Масштаб 1 : 500